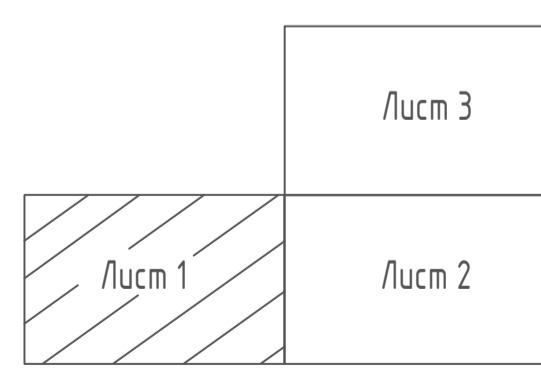




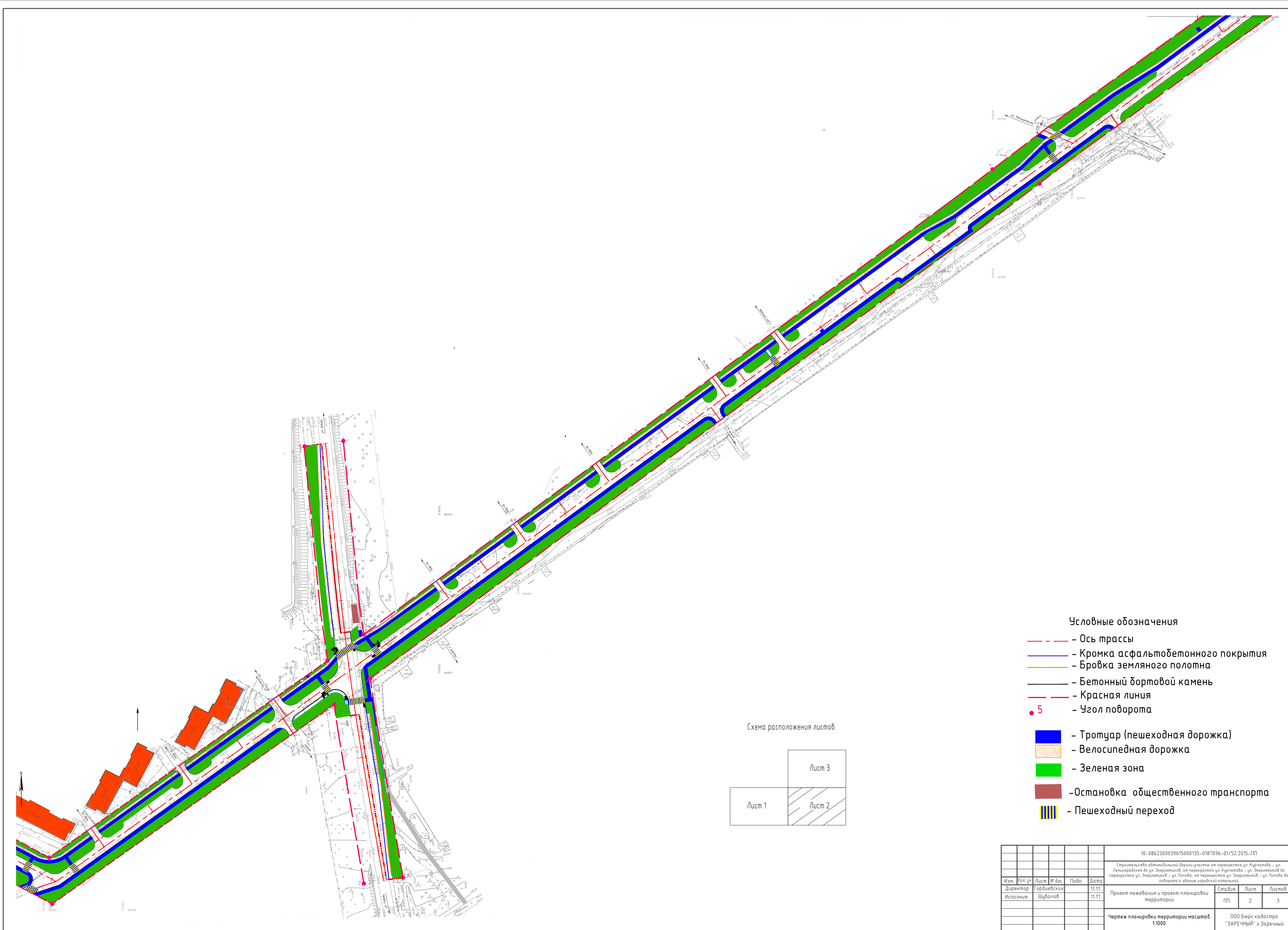
Условные обозначения

- - Ось трассы
- - Кромка асфальтобетонного покрытия
- - Бровка земельного полотна
- - Бетонный бортовой камень
- - Красная линия
- 5 - Угол поворота
- Тротуар (пешеходная дорожка)
- Велосипедная дорожка
- Зеленая зона
- Остановка общественного транспорта
- Пешеходный переход

Схема расположения листов

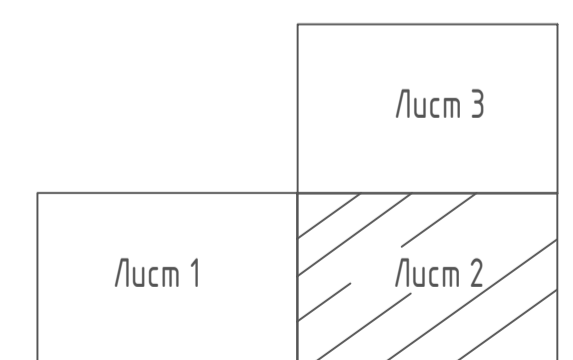


10-0862300039615000135-0187096-01/52.2015-ПП						Строительство автомобильной дороги участок от перекрестка ул. Кудряшова - ул. Ленинградская до ул. Энергетиков; от перекрестка ул. Кудряшова - ул. Энергетиков до перекрестка ул. Энергетиков - ул. Попова; от перекрестка ул. Энергетиков - ул. Попова до поворота к зданию городской котельной			
Изм.	Кол. уч.	Лист	№ док.	Подп.	Дата	Проект межевания и проект планировки территории	Стадия	Лист	Листов
					11.17.		ПП	1	3
Директор									
Исполнит.									
						Чертеж планировки территории масштаба 1:1000		000 Бюра кадастра "ЗАРЕЧНЫЙ" г.Заречный	



- Условные обозначения**
- - - - - Ось трассы
 - Кромка асфальтобетонного покрытия
 - Бровка земляного полотна
 - Бетонный бортовой камень
 - Красная линия
 - 5 - Угол поворота
 - - Тротуар (пешеходная дорожка)
 - - Велосипедная дорожка
 - - Зеленая зона
 - - Остановка общественного транспорта
 - - Пешеходный переход

Схема расположения листов



10-0862300039615000135-0187096-01/52.2015-ПП						Строительство автомобильной дороги участок от перекрестка ул. Кудряшова - ул. Ленинградская до ул. Энергетиков; от перекрестка ул. Кудряшова - ул. Энергетиков до перекрестка ул. Энергетиков - ул. Попова; от перекрестка ул. Энергетиков - ул. Попова до поворота к зданию городской котельной			
Изм.	Кол. уч.	Лист	№ док.	Подп.	Дата	Проект нежелезнодорожной и проект планировки территории	Стадия	Лист	Листов
Директор	Гордиевских				11.17.		ПП	2	3
Исполнит.	Шубалов				11.17.	Чертеж планировки территории масштаба 1:1000	000 Бюро кадастра "ЗАРЕЧНЫЙ" г.Заречный		
Формат А1									

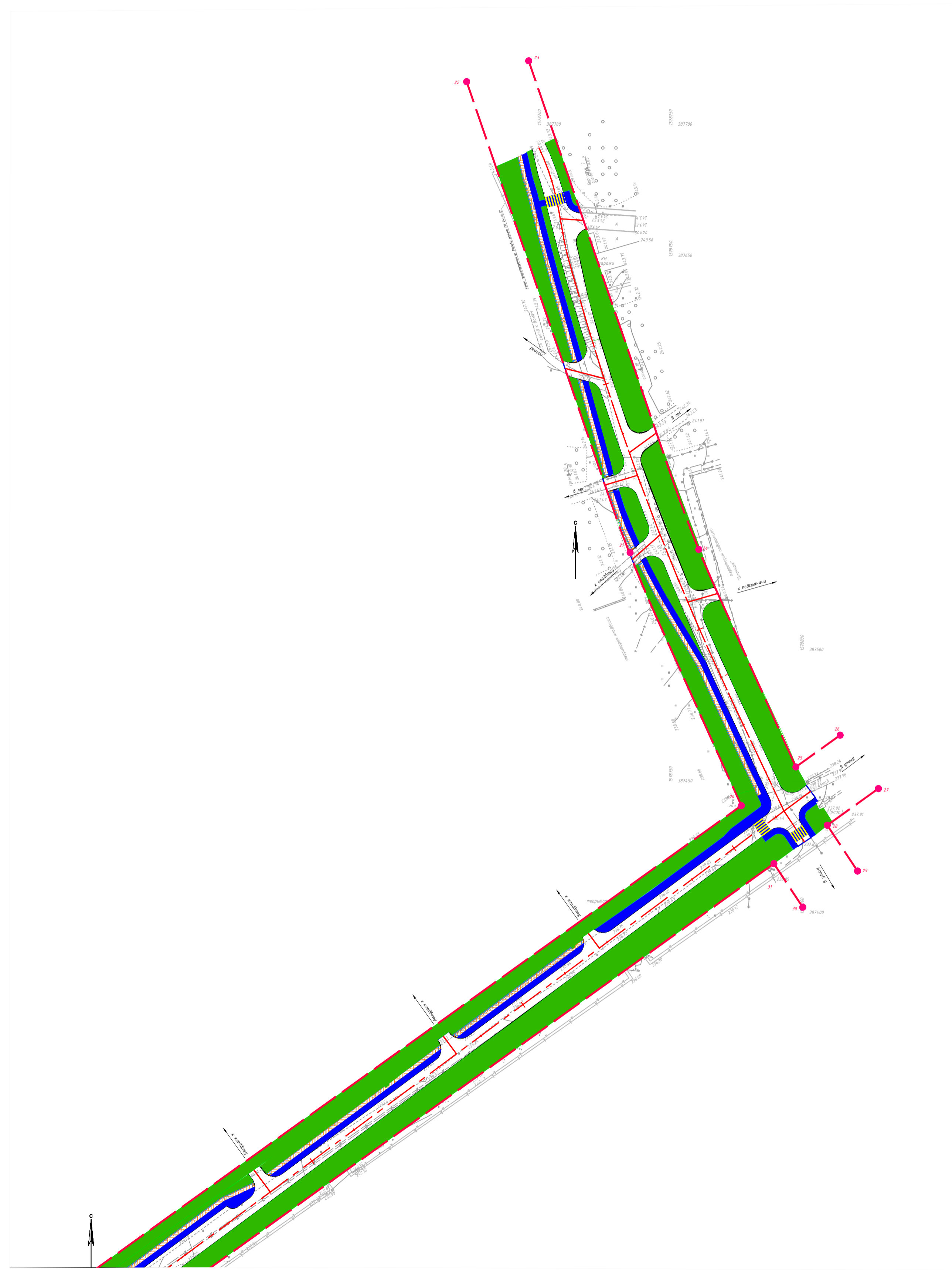
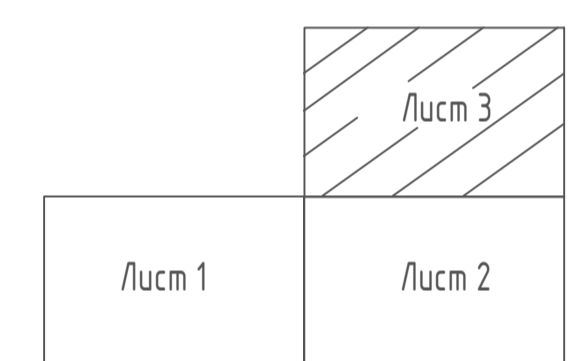


Схема расположения листов



Условные обозначения

- Ось трассы
- Кромка асфальтобетонного покрытия
- Бровка земляного полотна
- Бетонный бортовой камень
- Красная линия
- Угол поворота
- Тротуар (пешеходная дорожка)
- Велосипедная дорожка
- Зеленая зона
- Остановка общественного транспорта
- Пешеходный переход

10-0862300039615000135-0187096-01/52.2015-ПП						Строительство автомобильной дороги участок от перекрестка ул. Кудряшова - ул. Ленинградская до ул. Энергетиков, от перекрестка ул. Кудряшова - ул. Энергетиков до перекрестка ул. Энергетиков - ул. Попова, от перекрестка ул. Энергетиков - ул. Попова до поворота к зданию городской котельной			
Изм.	Кол. уч.	Лист	№ док.	Подп.	Дата	Проект межевания и проект планировки территории	Стадия	Лист	Листов
Директор		Гордиевских			11.17.		ПП	3	3
Исполнит.		Шубалов			11.17.	Чертеж планировки территории масштаба 1:1000	000 Бюро кадастра "ЗАРЕЧНЫЙ" г.Заречный		