



ОБЩЕСТВО С ОГРАНИЧЕННОЙ ОТВЕТСТВЕННОСТЬЮ

Бюро кадастра «ЗАРЕЧНЫЙ»

«

»

()

01/2018

• 2018



ОБЩЕСТВО С ОГРАНИЧЕННОЙ ОТВЕТСТВЕННОСТЬЮ

Бюро кадастра «ЗАРЕЧНЫЙ»

«

»

()

01/2018

..

.

2018

:

/		.
1	,	3
2	, ()	4
3	.	5-6
4	.	7
1	.	8
2	.	9
3		10
4		.

1.

,

66:42:0102001:3590

44239 . . .

66:42:0102001:3590

3

:

1	11412 . . . ,	III-V	-
2	10000 . . . ,	III-V	-
3	2568 . . . ,	()	

66:42:0102001:3590

20259 . . .

2.

,

,

()

.

66:42:0102001:3590

66:42:0102001:3590

20259 . .

2568 . .

,

,

,

,

.

3.

III-V

-2

III - V

1.	2.7.1		
2.	3.1		
3.	3.10		
4.	4.1		
5.	6.3		
6.	6.4		
7.	6.6		
8.	6.9		

9.	10.1		, , (,),
10.	12.0	()	- , , , , ,

4.

1

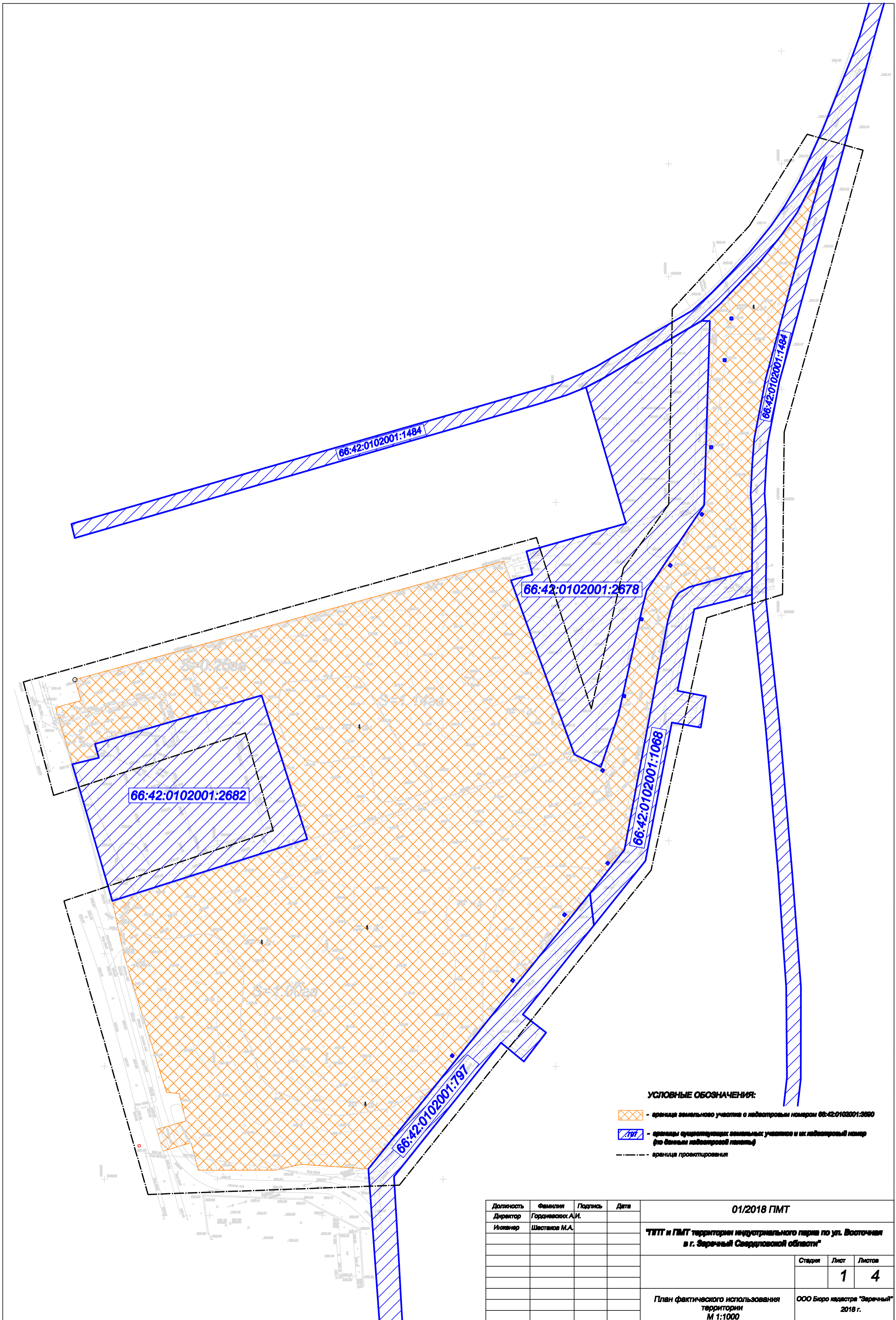
N	X	Y
1	388591.86	1578960.90
2	388623.96	1579076.98
3	388615.42	1579080.10
4	388538.27	1579108.21
5	388500.74	1578989.79
6	388564.45	1578969.59
=11412 .		

2

N	X	Y
7	388448.48	1578908.82
8	388493.46	1579039.55
9	388464.72	1579049.98
10	388368.04	1578973.95
11	388366.23	1578938.38
12	388362.48	1578925.85
13	388372.15	1578923.08
14	388375.82	1578936.06
15	388387.99	1578933.12
16	388388.59	1578927.42
=10000 .		

3

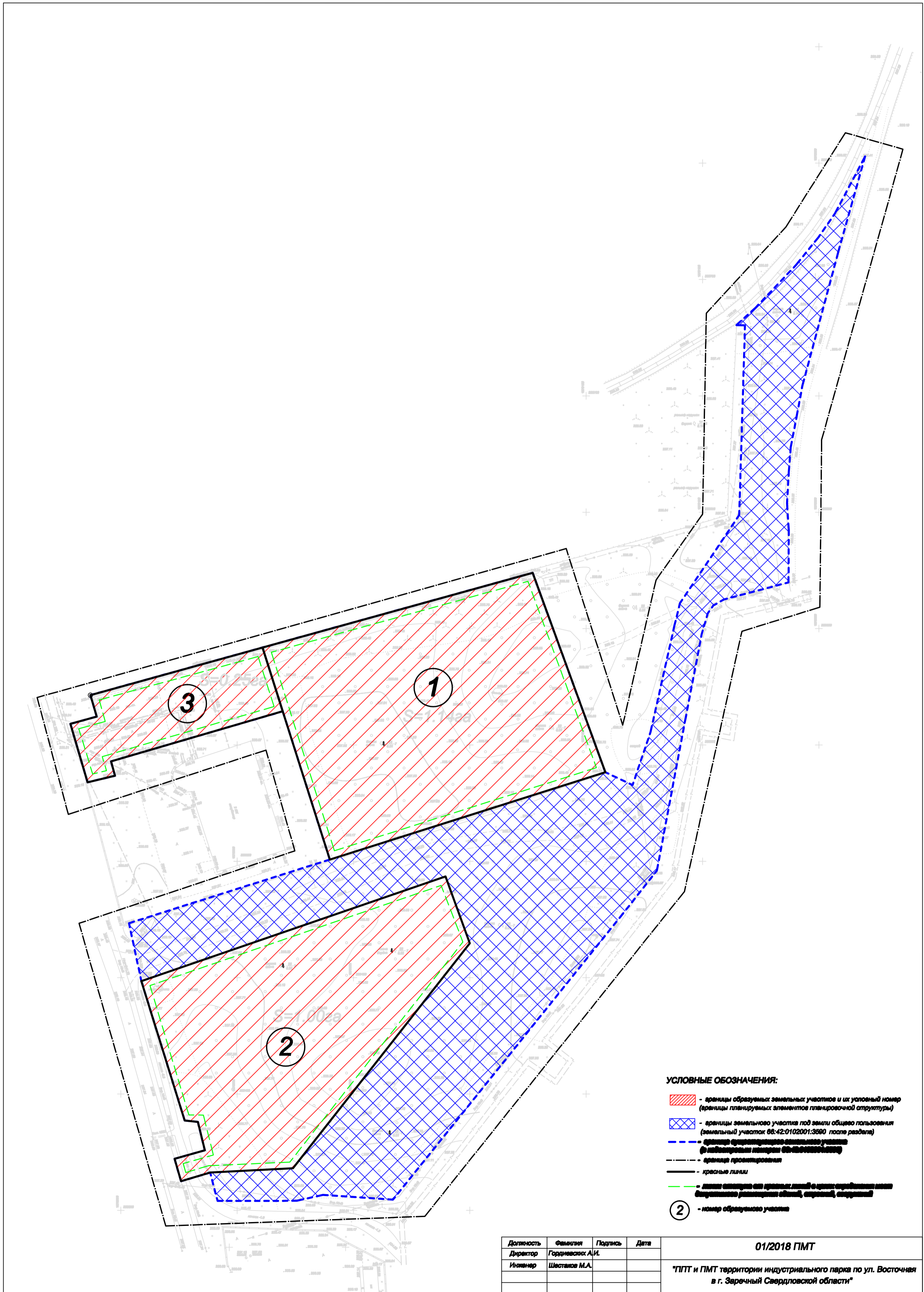
N	X	Y
22	388571.40	1578886.91
1	388591.86	1578960.90
6	388564.45	1578969.59
17	388542.94	1578895.76
18	388536.76	1578897.49
19	388533.92	1578885.69
20	388559.07	1578878.30
21	388562.16	1578889.60
=2568 .		



УСЛОВНЫЕ ОБОЗНАЧЕНИЯ:

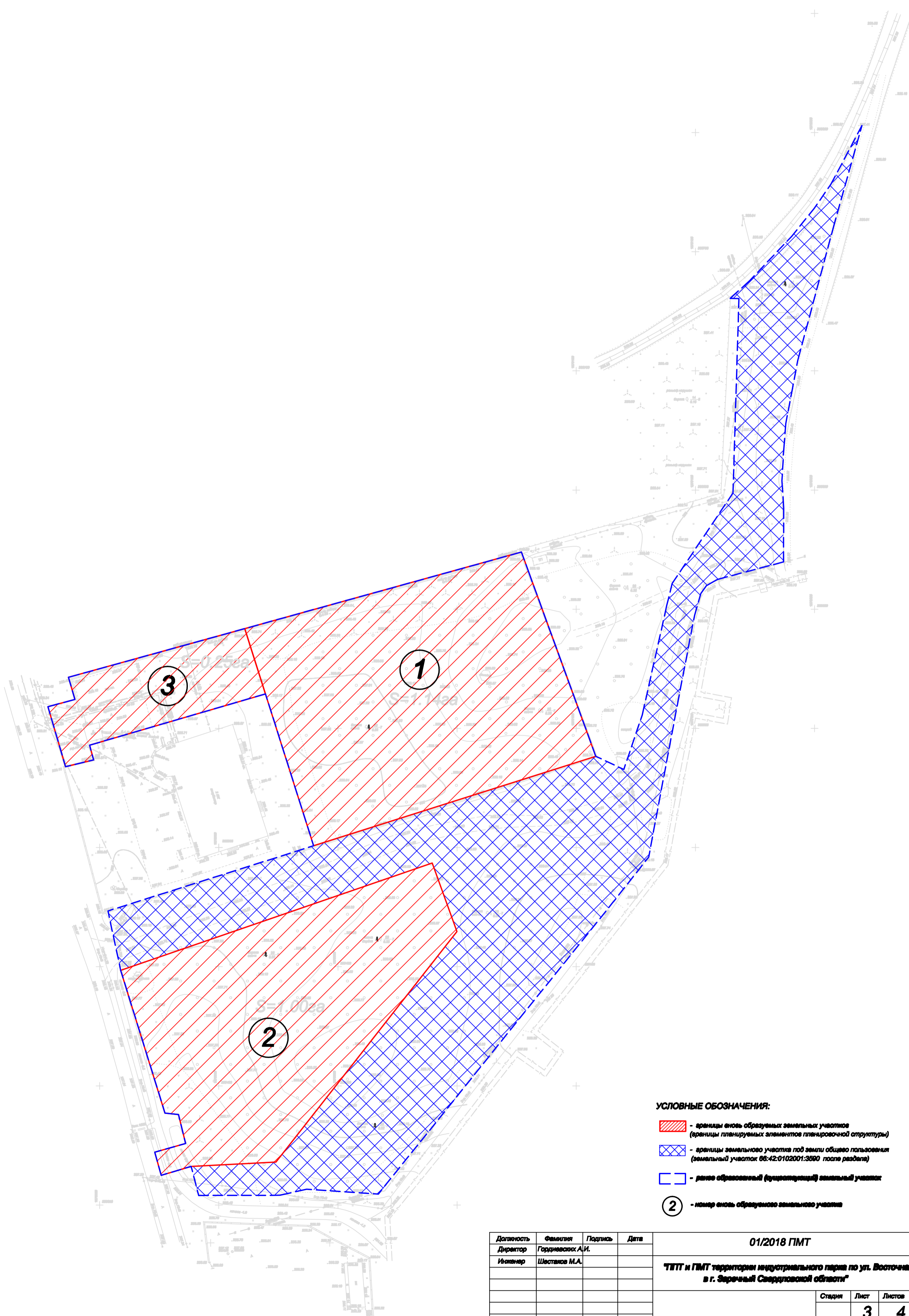
- границы земельного участка с кадастровым номером 66:42:0102001:3680
- границы существующих земельных участков и их кадастровый номер (по базисным кадастровым планам)
- граница проектирования

Должность	Фамилия	Подпись	Дата	01/2018 ПМТ		
Директор	Гордеевская А.И.			ТПТТ и ПМТ территории индивидуального парка по ул. Восточная в г. Заречный Свердловской области*		
Инженер	Шестаков М.А.					
				Страниц	Лист	Листов
					1	4
				План фактического использования территории М 1:1000		ООО Бюро кадастра "Заречный" 2018 г.



- УСЛОВНЫЕ ОБОЗНАЧЕНИЯ:**
- границы образуемых земельных участков и их условный номер (границы планируемых элементов планировочной структуры)
 - границы земельного участка под земли общего пользования (земельный участок 66:42:0102001:3680 после раздела)
 - границы планируемого земельного участка (наименование: номер 66:42:0102001:3680)
 - границы проектирования
 - красные линии
 - линии отступа от красных линий с других объектов недвижимости (закрытого типа: обвал, сарай, сарайчик)
 - 2 - номер образуемого участка

Должность	Фамилия	Подпись	Дата	01/2018 ПМТ		
Директор	Гордиенко А.И.			"ПТТ и ПМТ территории промышленного парка по ул. Восточная в г. Заречный Свердловской области"		
Инженер	Шестаков М.А.					
				Стадия	Лист	Листов
				2	4	
Чертеж межевания территории. М 1:1000				ООО Бюро кадастра "Заречный" 2018 г.		



- УСЛОВНЫЕ ОБОЗНАЧЕНИЯ:**
- границы вновь образуемых земельных участков (границы планируемых элементов планировочной структуры)
 - границы земельного участка под земли общего пользования (земельный участок 66:42:0102001:3600 после раздела)
 - ранее образованный (существовавший) земельный участок
 - 2 - номер вновь образуемого земельного участка

Должность	Фамилия	Подпись	Дата	01/2018 ПМТ		
Директор	Гординовских А.И.			"ПМТ и ПМТ территории индустриального парка по ул. Восточная в г. Заречный Свердловской области"		
Исполнитель	Шестаков М.А.					
				Страница	Лист	Листов
					3	4
				Чертеж межевания территории. Границы образуемых и ликвидированных земельных участков М 1:1000 ООО Бюро кадастра "Заречный" 2018 г.		