

ТАХОВСКИЙ БУЛЬВАР

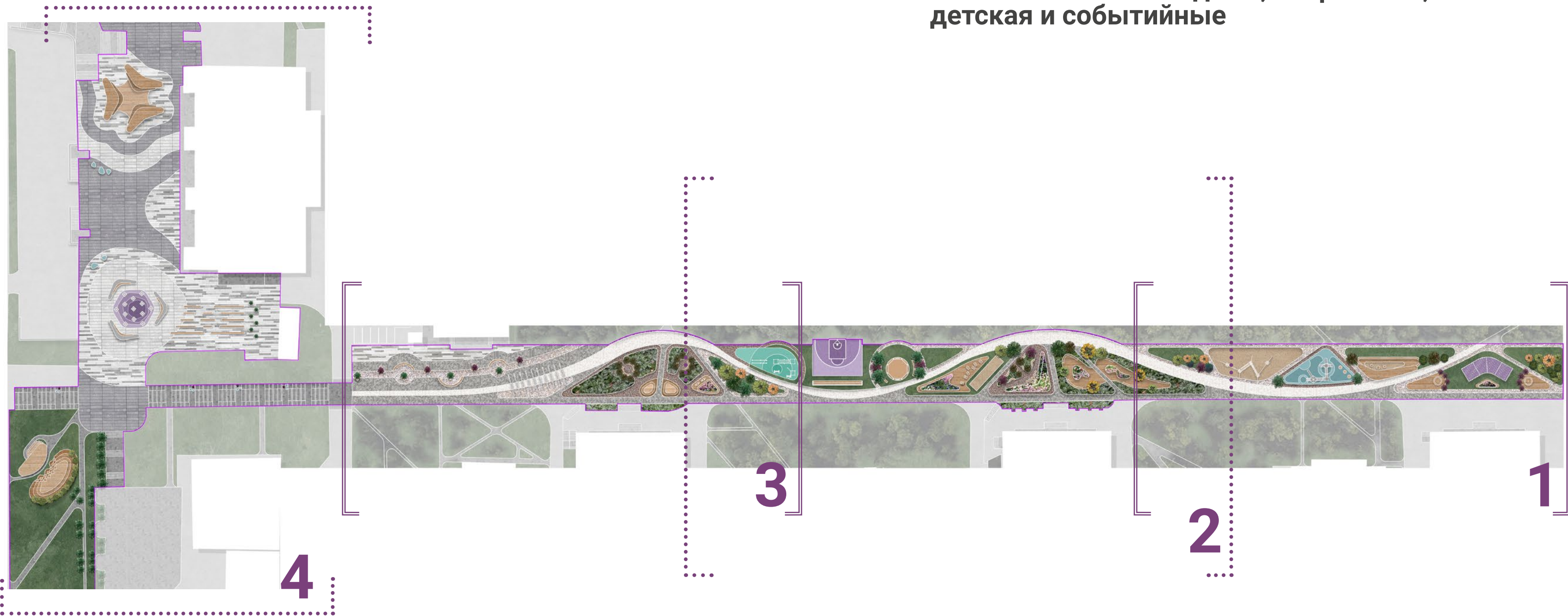
ПРОЕКТ БЛАГОУСТРОЙСТВА ТЕРРИТОРИИ БУЛЬВАРА С
ПРИЛЕГАЮЩЕЙ ПЛОЩАДЬЮ В ЦЕНТРАЛЬНОЙ ЧАСТИ ЗАРЕЧНОГО



Генеральный план концепция



Основной каркас территории - пешеходные маршруты, на которые нанизываются разные зоны: спокойного отдыха, спортивная, детская и событийные



1 Зоны качелей и детского отдыха

2 Зоны тихого отдыха и спорта

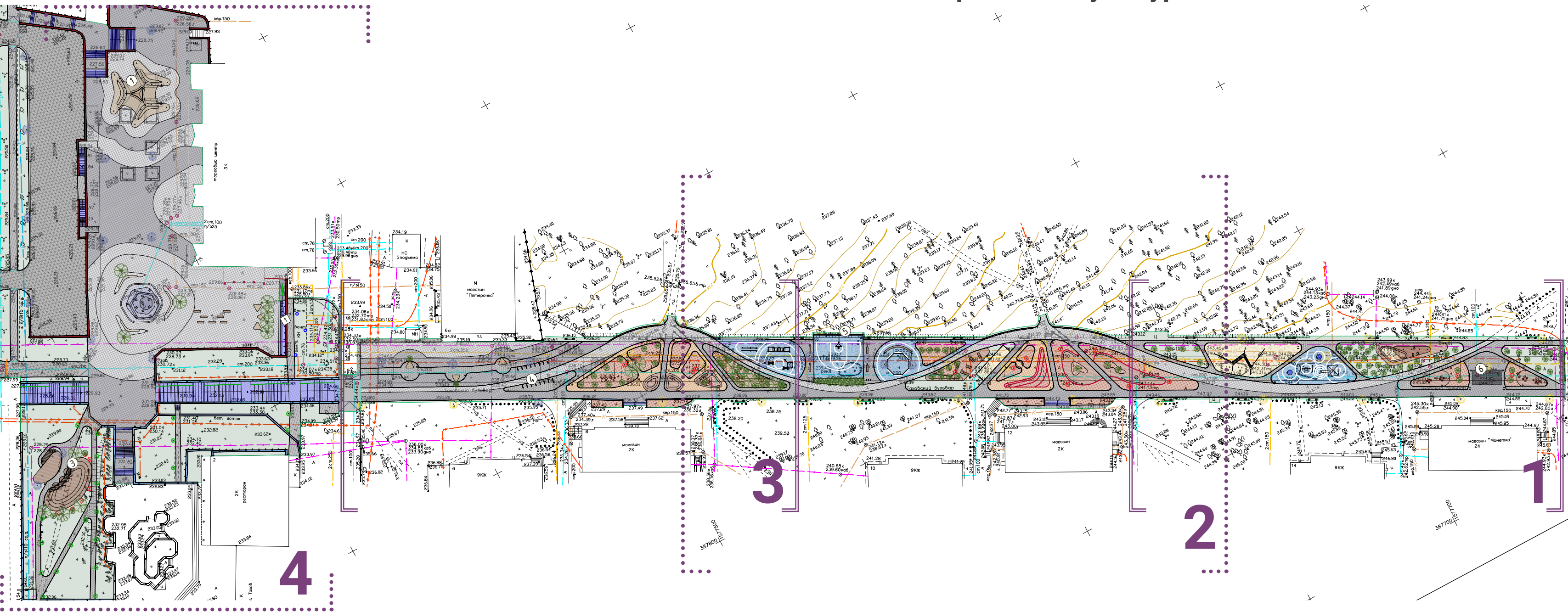
3 Мини-площадь и зеленая зона

4 Зона событийных площадок

Генеральный план ПСД



Все функциональные зоны сохранены, также в границы благоустройства включена парковка по ул. Курчатова




1 Зоны качелей и детского отдыха

2 Зоны тихого отдыха и спорта

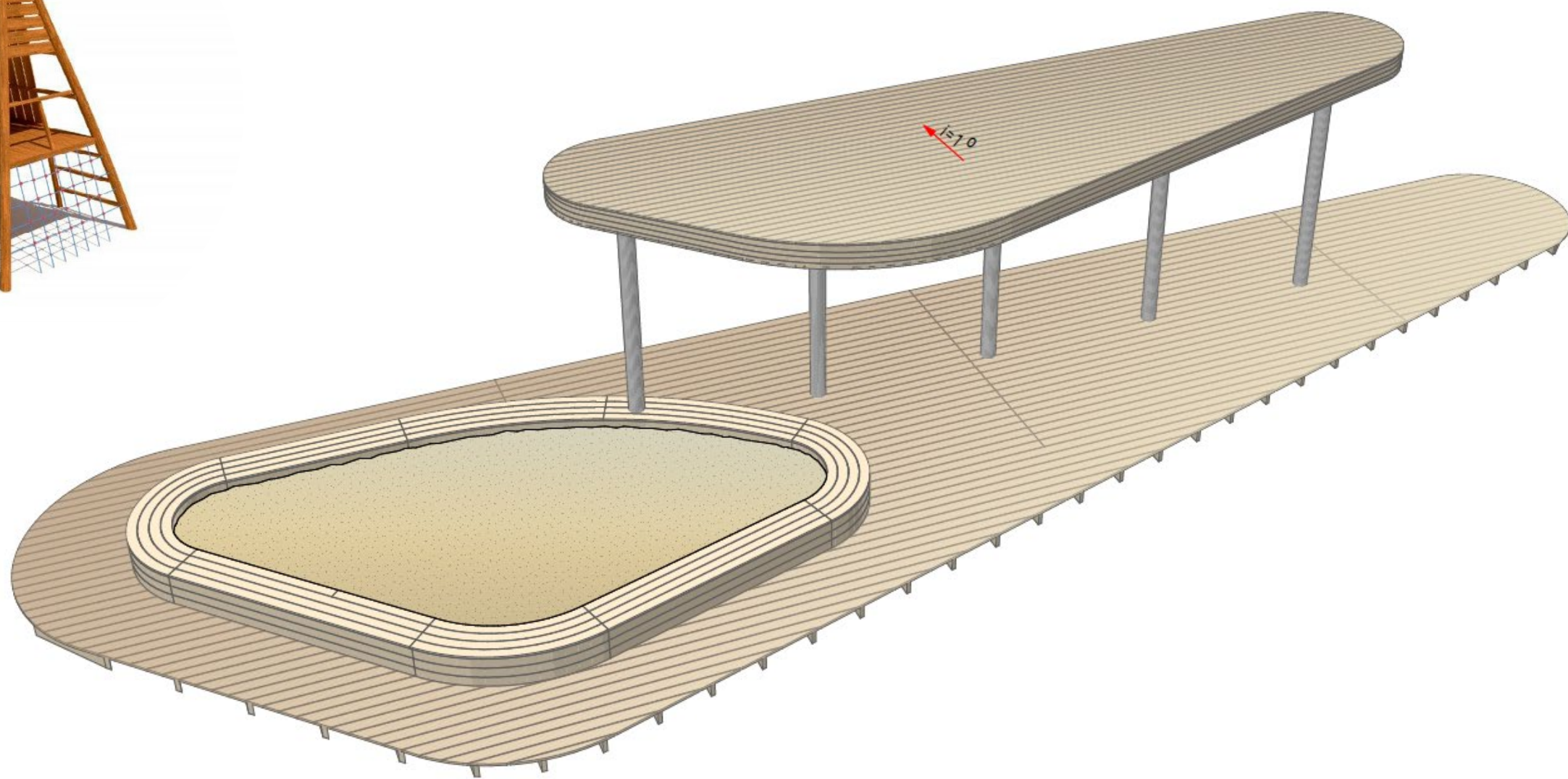
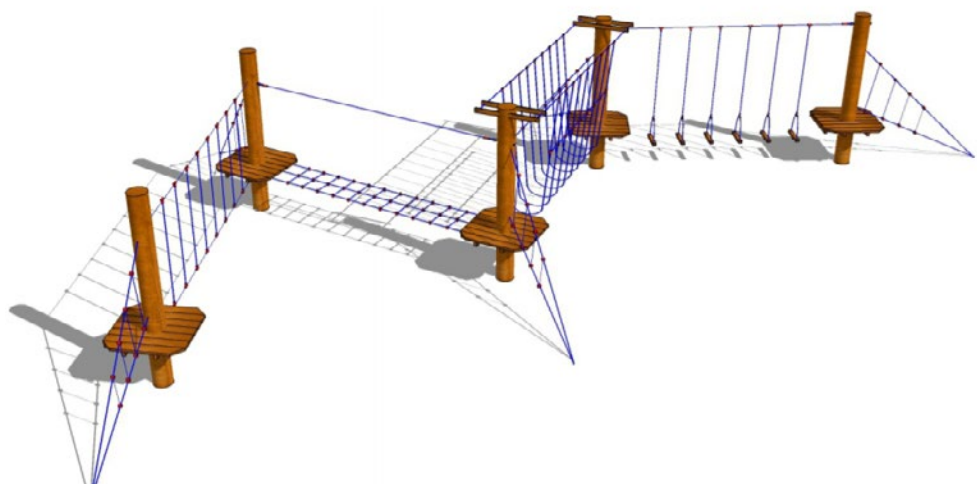
3 Мини-площадь и зеленая зона

4 Зона событийных площадок

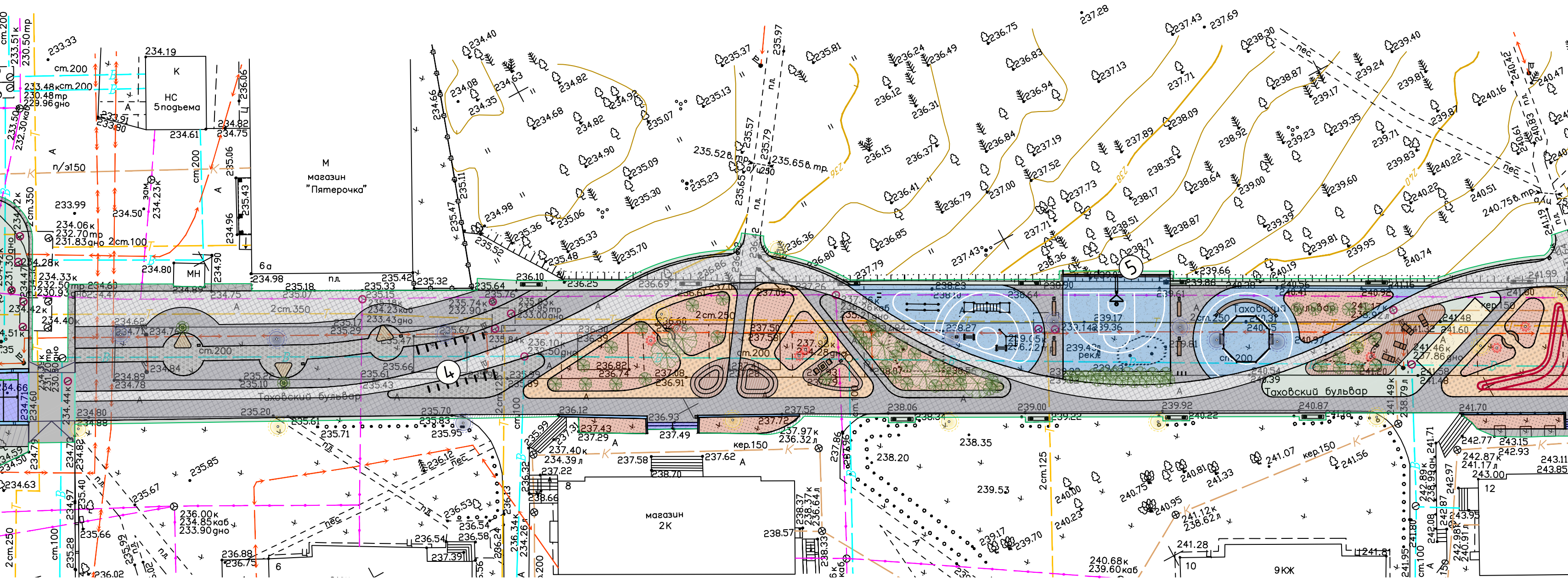
Детская зона. Концепция




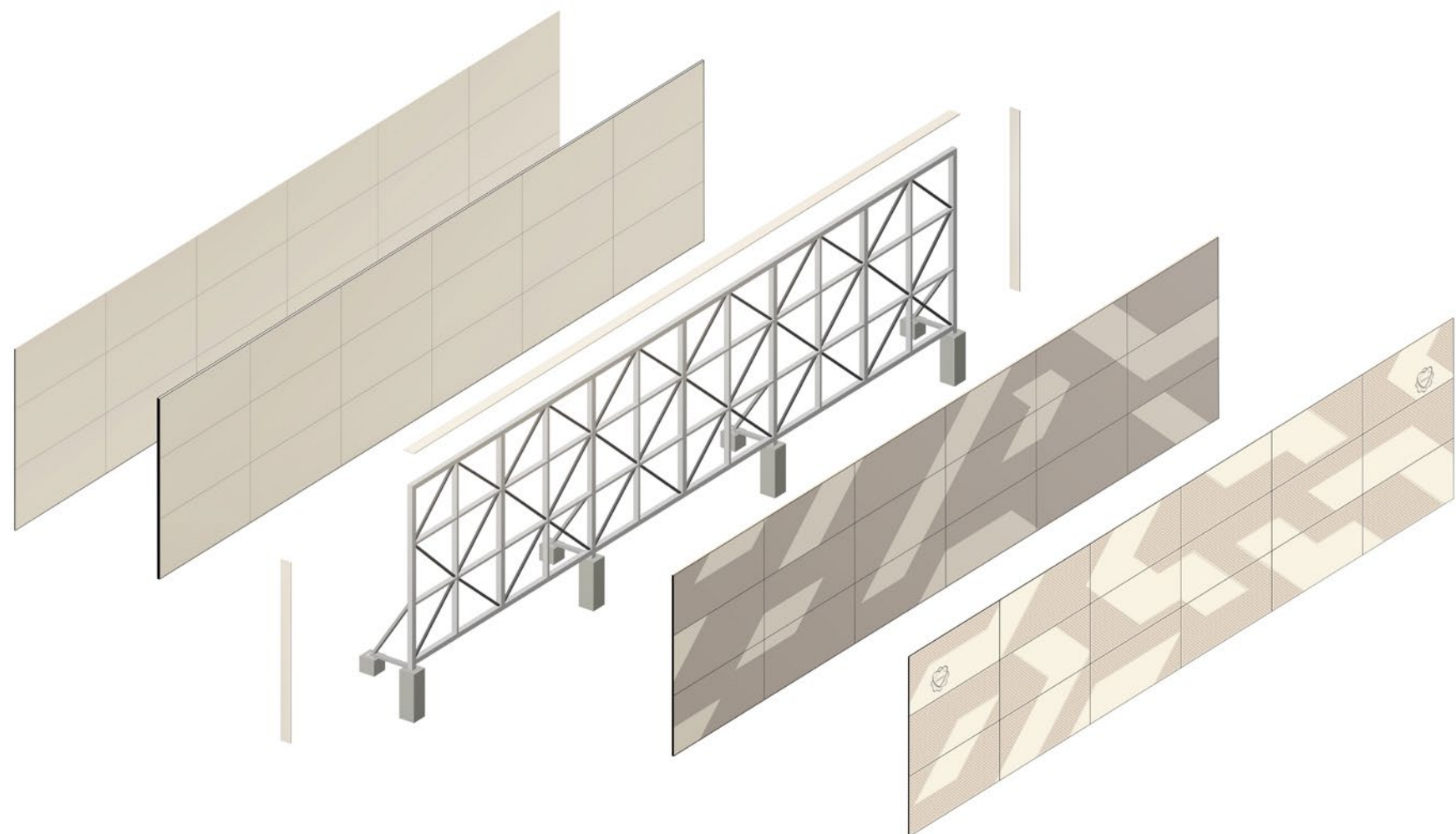
Детская зона. ПСД



Фрагмент генплана. Спортивная зона, зона тихого отдыха и мини-площадь



Спортивная зона. ПСД

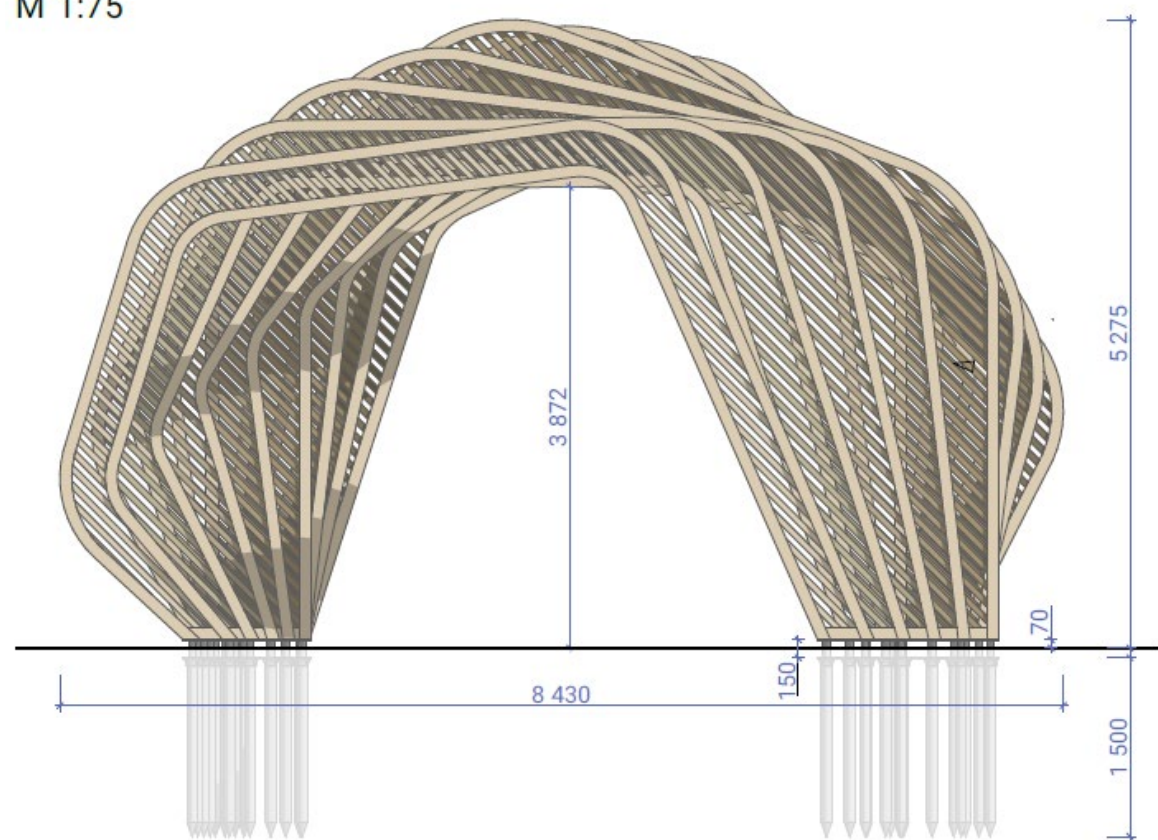


Арт-объект. Концепция

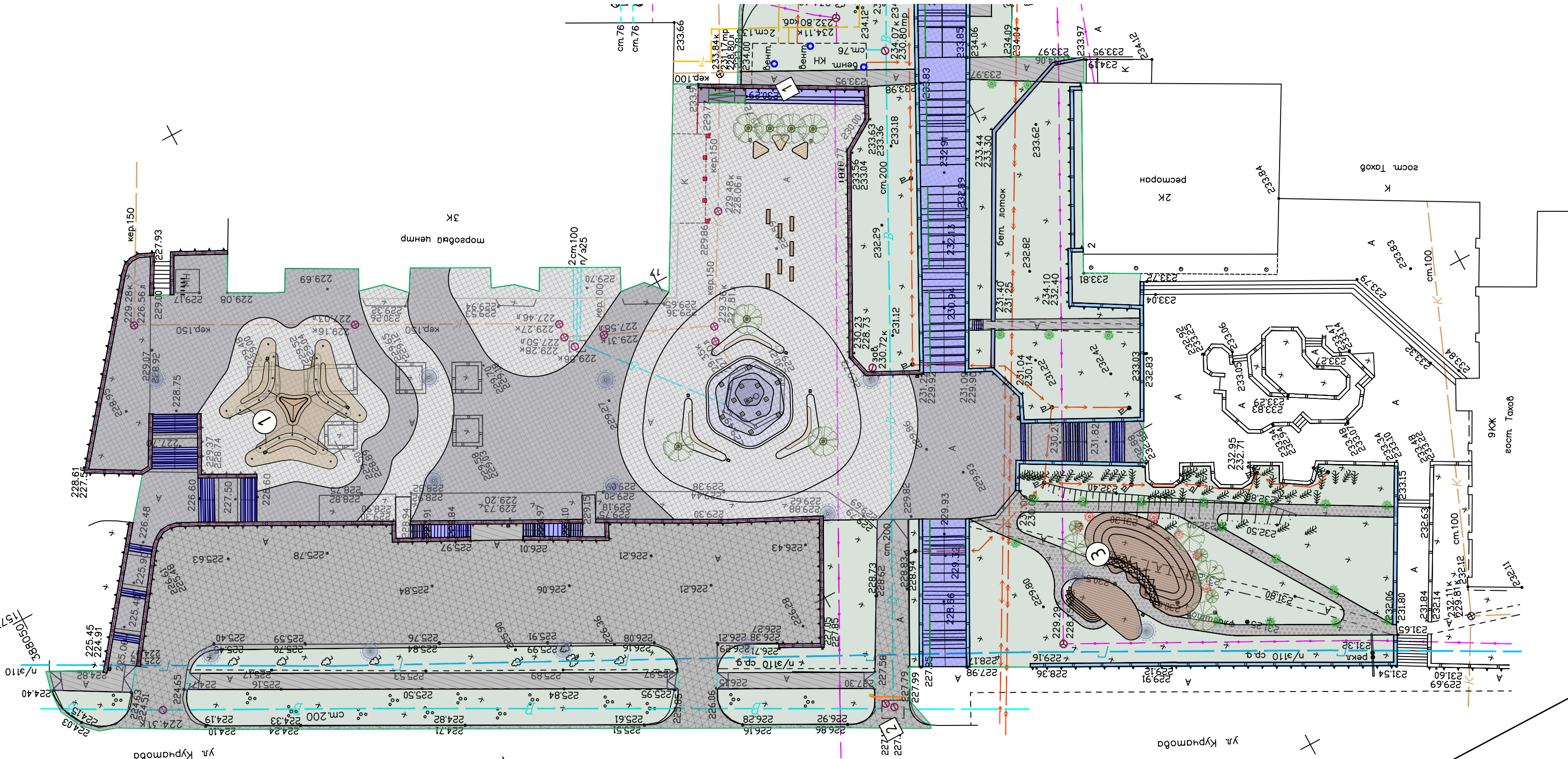


Арт-объект. ПСД


Вид 1
М 1:75



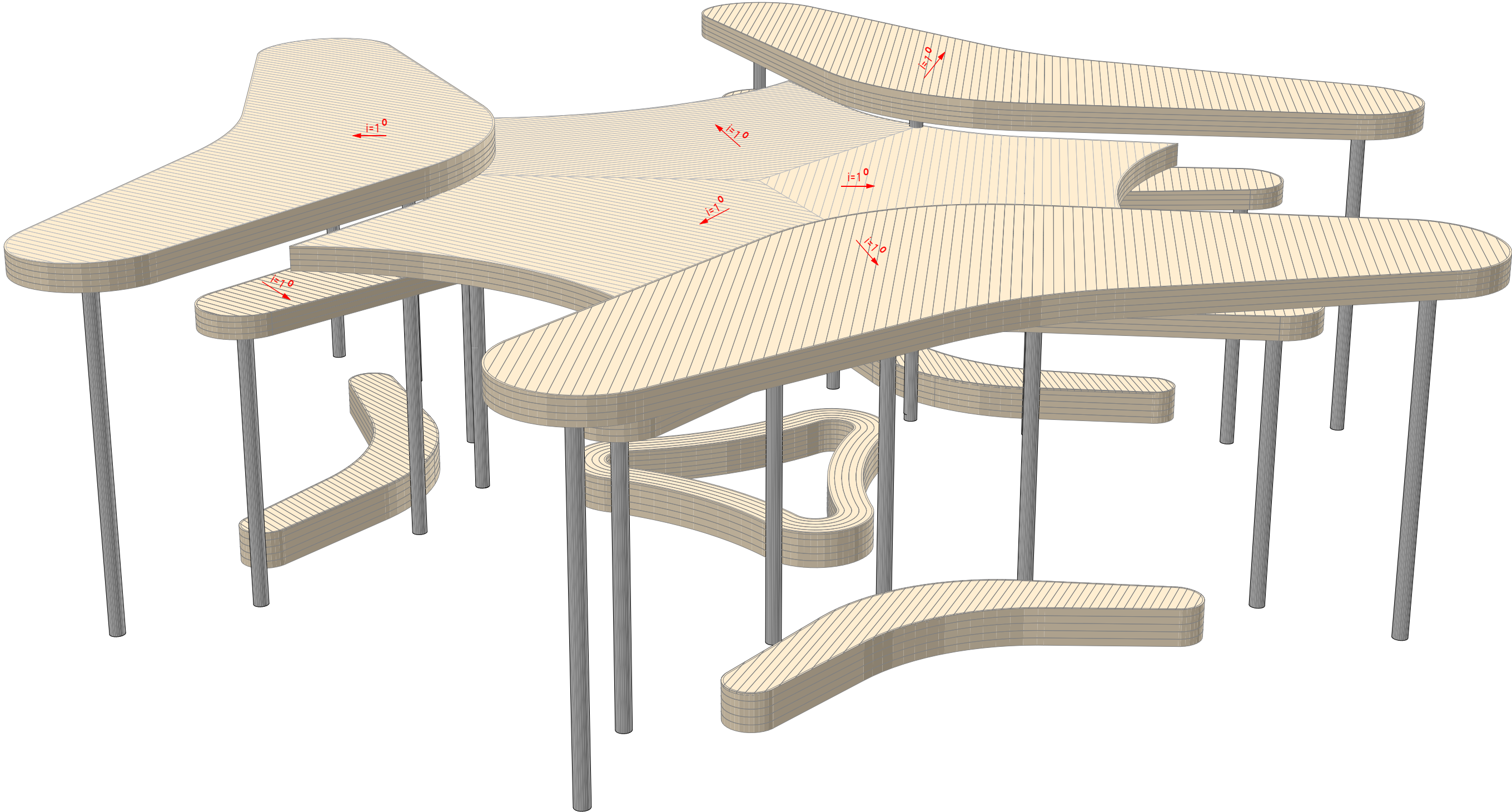
Фрагмент генплана. Зона площади у Дома торговли



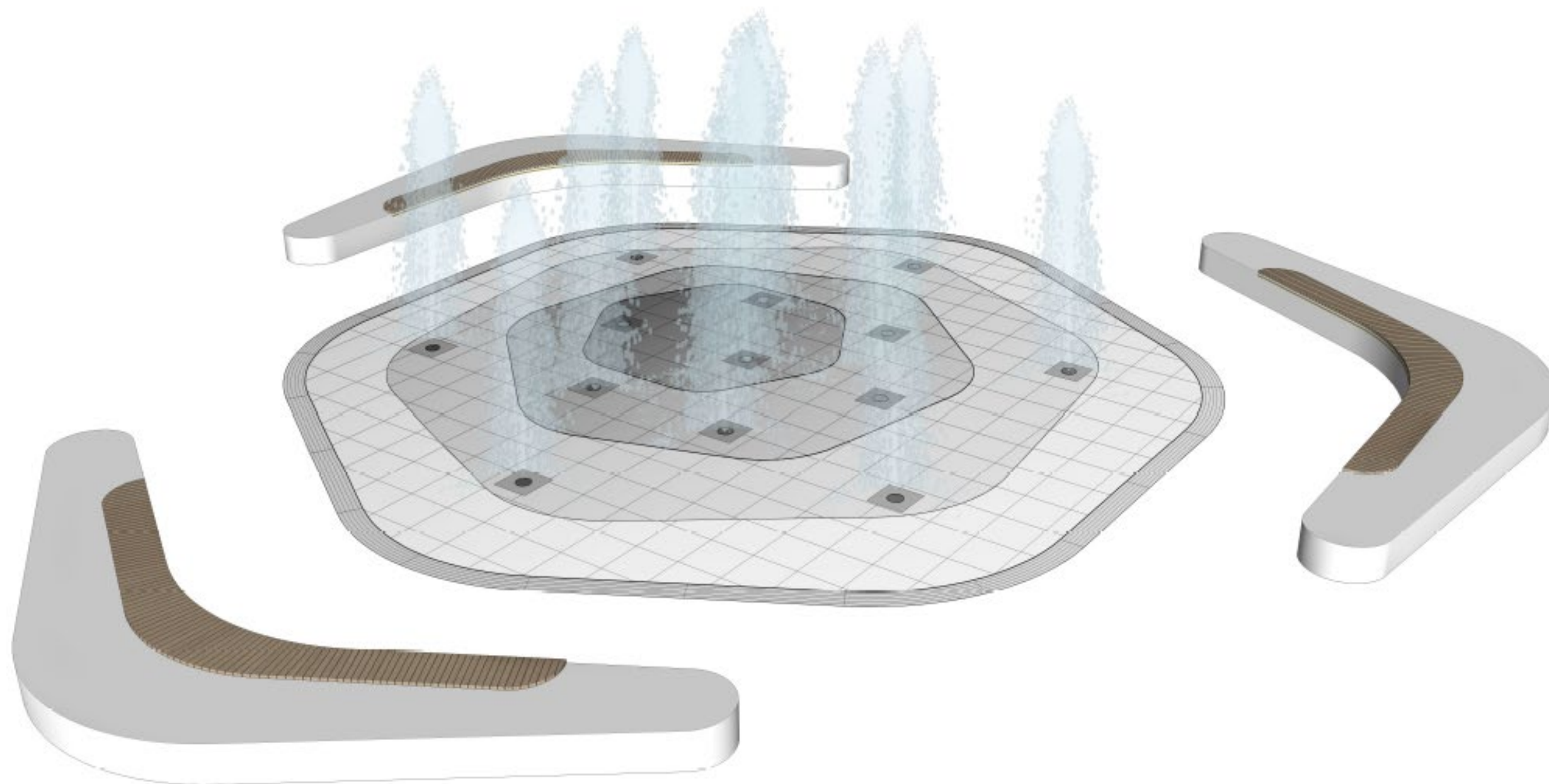
Навес на площади. Концепция



Навес на площади. ПСД



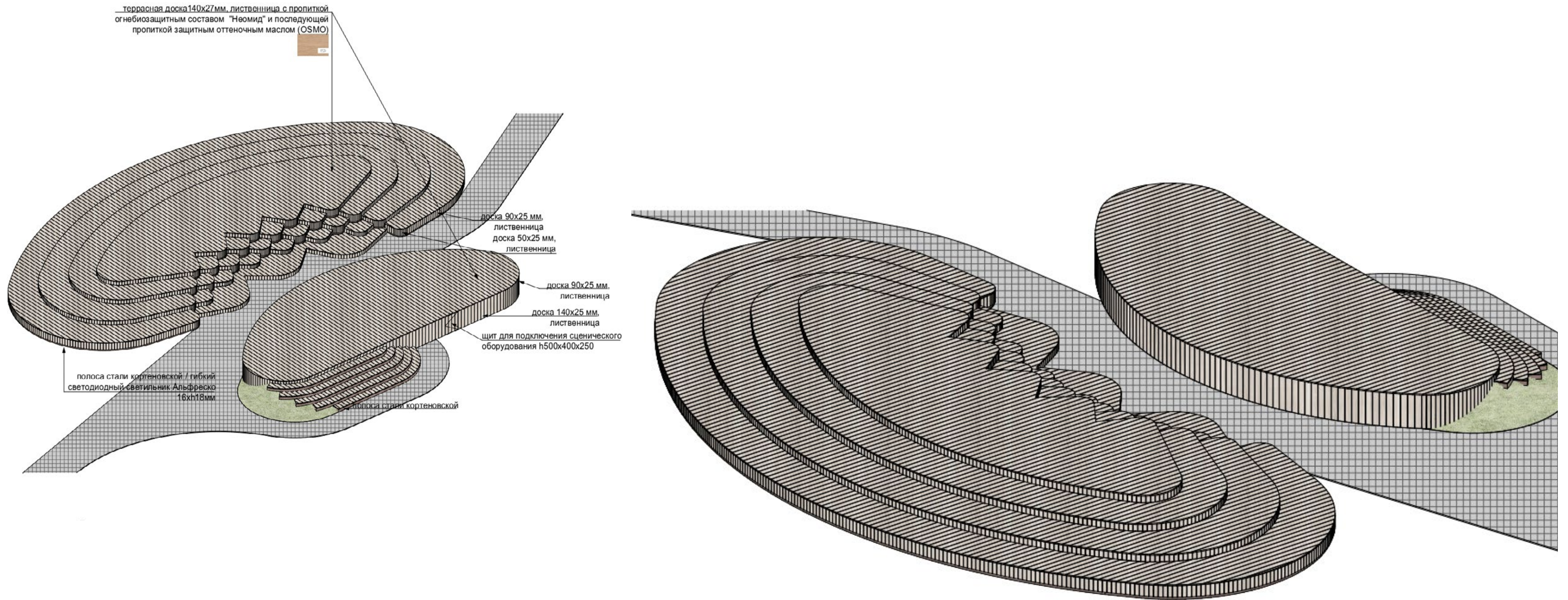
Фонтан на площади. ПСД



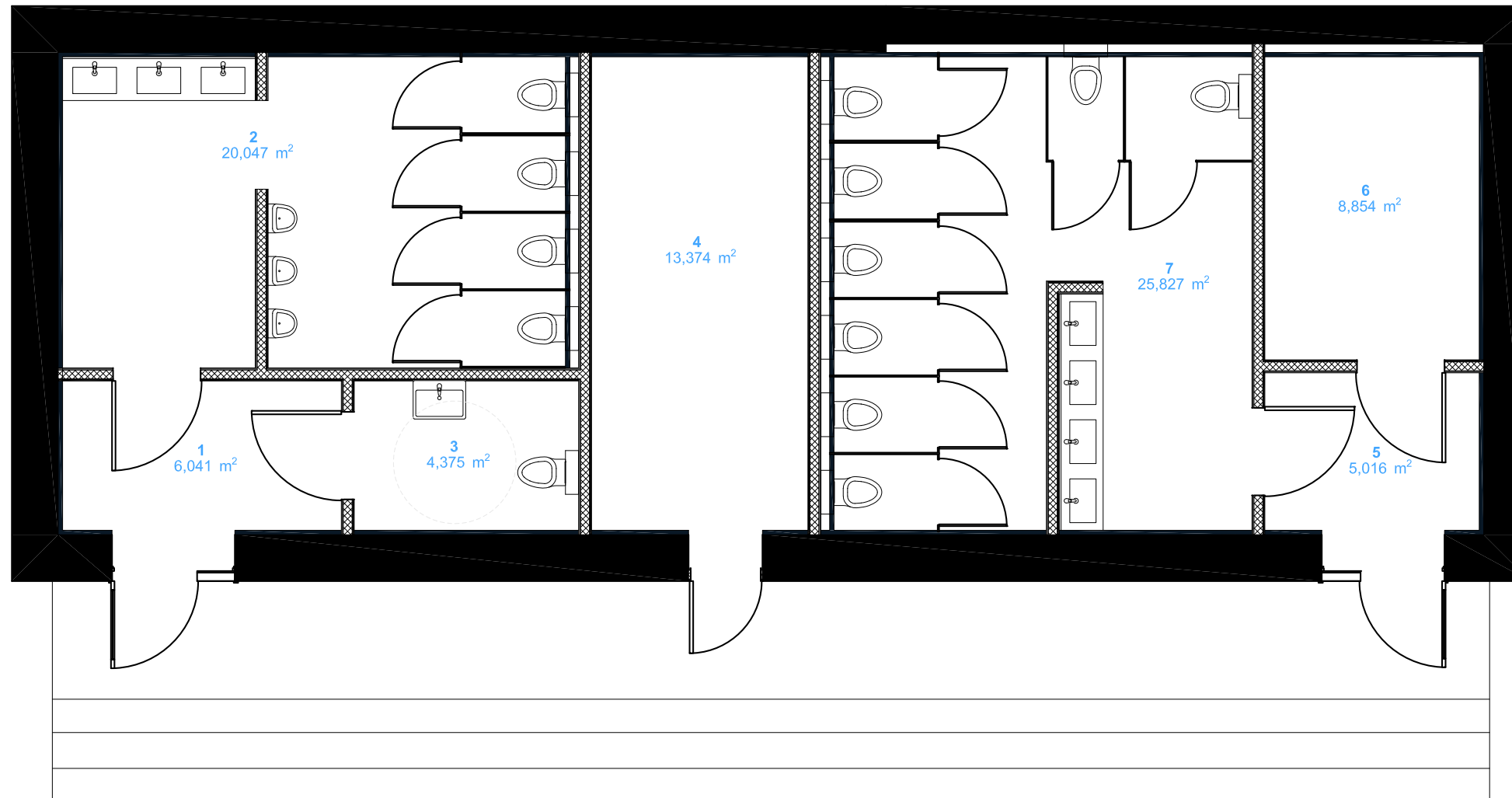
Амфитеатр. Концепция



Амфитеатр. ПСД



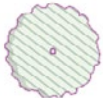





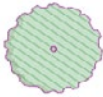









Планировка общественного туалета













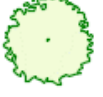







Зоны new scheme copy 1		
№	Наименование	м2
1	Тамбур	6,04
2	Мужской С/У	20,05
3	С/У МГН	4,38
4	Вентиляционная	13,37
5	Тамбур	5,02
6	Комната матери и ребенка	8,85
7	Женский С/У	25,83

Озеленение

Деревья

Номер на плане	Наименование растений	Условные обозначения	Изображение	Размер саженца	Размер кома, м	Кол-во, шт
Лиственные деревья						
1	Берёза повислая			Н = 0,5-0,6 м; обхват 0,18-0,2м	1,0×1,0×0,6	5
2	Ива гибридная			Н = 0,45-0,5 м	1,0×1,0×0,6	6
3	Клен остролистный Royal Red			Н = 0,5-0,6 м; обхват 0,2-0,25м	1,0×1,0×0,6	7
4	Черемуха маака Amber Beauty			Н = 0,5-0,6 м; обхват 0,18-0,2м	d=0,5; h=0,4	17
5	Яблоня гибридная Rudolph			Н = 0,4-0,5 м; обхват 0,2-0,25м	1,0×1,0×0,6	4
Хвойные деревья						
6	Сосна обыкновенная			Н = 0,4-0,5 м; обхват 0,2-0,25м	1,0×1,0×0,6	11
7	Лиственница европейская			Н = 0,4-0,5 м; обхват 0,2-0,25м	1,0×1,0×0,6	1
8	Ель обыкновенная			Обхват 0,2-0,25м	1,0×1,0×0,7	7
Итого:						58

Кустарники

Номер на плане	Наименование растений	Условные обозначения	Изображение	Высота, м	Размер кома, м	Кол-во, шт
Лиственные кустарники						
9	Дёрен белый			Н = 0,1-0,125м; 3-4 ветви	d=0,5; h=0,4	9
10	Рябина обыкновенная			Н = 0,4-0,45 м; мульчишта мб	1,0×1,0×0,6	14
11	Рябинник рябинолистный			Н = 0,1-0,125м; 3-4 ветви	d=0,5; h=0,4	24
12	Роза колючейшая			Н = 0,1-0,125м; 3-4 ветви	d=0,5; h=0,4	16
13	Сирень обыкновенная Сорт			Н = 0,25-0,3 м	d=0,5; h=0,4	30
14	Спирея японская			Н=0,4м; d=0,4м	d=0,5; h=0,4	16
15	Ирга Ламарка			Н = 0,35-0,4м; мульчишта мб	d=0,5; h=0,4	4
Хвойные кустарники						
16	Можжевельник казацкий			Н = 0,3-0,5 м	d=0,5; h=0,4	32
17	Сосна горная карликовая			Н=0,08 - 0,1 м; d=40-50	d=0,5; h=0,4	38
Итого:						183



ЗАРЕЧНЫЙ
АТОМНОЕ СЕРДЦЕ УРАЛА