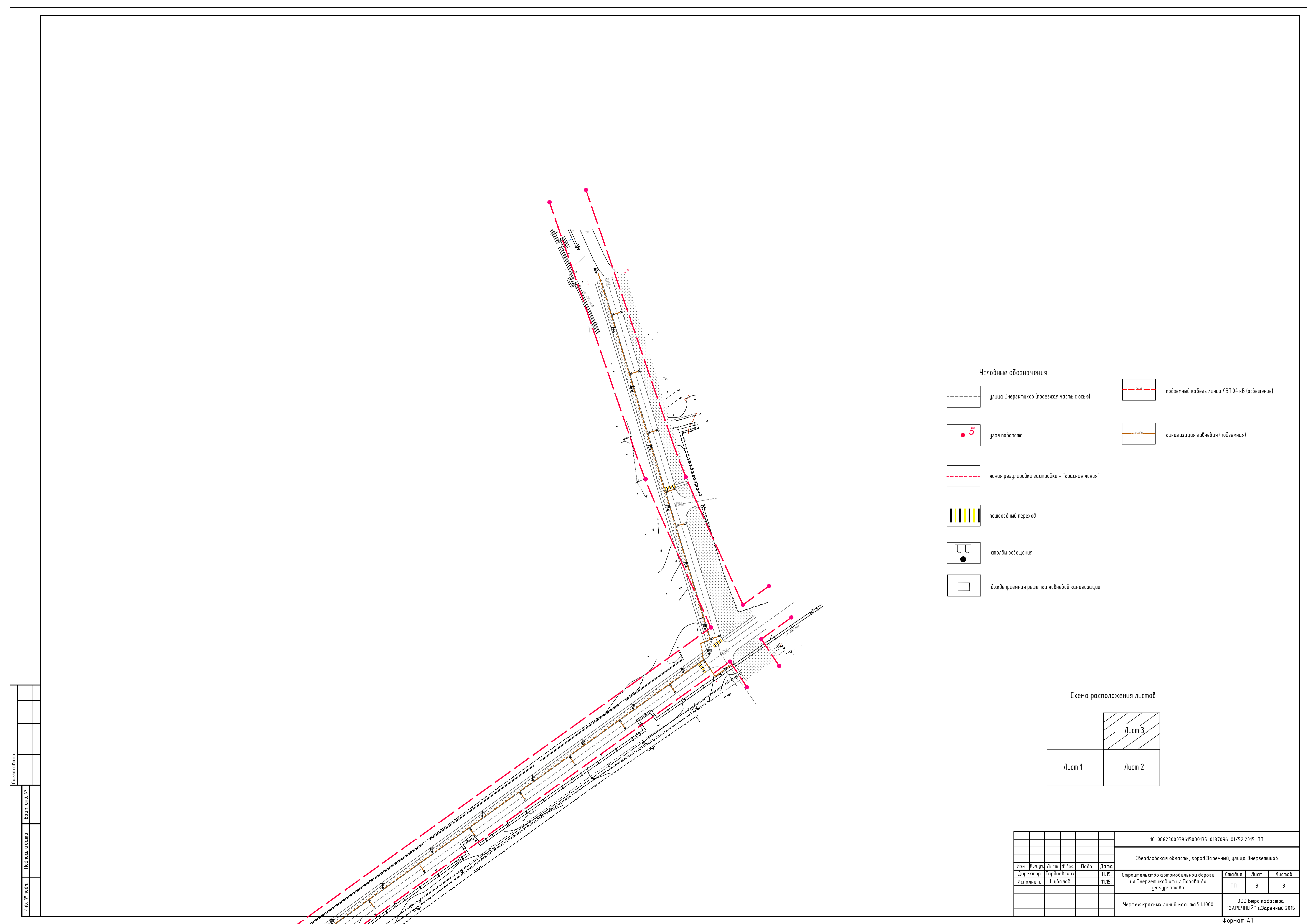


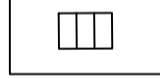
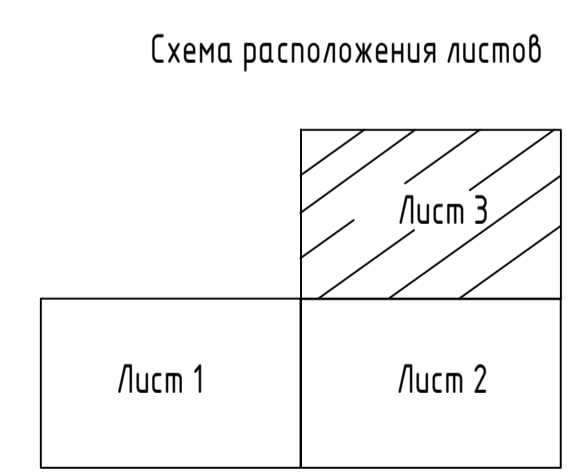


Ив. № табл.	Подпись и дата	Взам. инв. №



- Условные обозначения:
-  улица Энергетиков (проезжая часть с осью)
 -  угол поворота
 -  линия разуплотки застройки - "красная линия"
 -  пешеходный переход
 -  столбы освещения
 -  дождеприемная решетка ливневой канализации
 -  подземный кабель линии ЛЭП 04 кВ (освещение)
 -  канализация ливневая (подземная)



10-0862300039615000135-0187096-01/52.2015-ПП									
Свердловская область, город Заречный, улица Энергетиков									
Изм.	Кол. уч.	Лист	№ док.	Подп.	Дата	Строительство автомобильной дороги ул. Энергетиков от ул. Попова до ул. Курчатова	Стадия	Лист	Листов
Чертеж красных линий масштаб 1:1000							000 Бюро кадастра "ЗАРЕЧНЫЙ" г. Заречный 2015		
Формат А1									