

Условные обозначения:

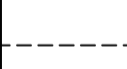
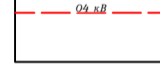




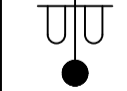
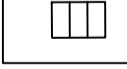
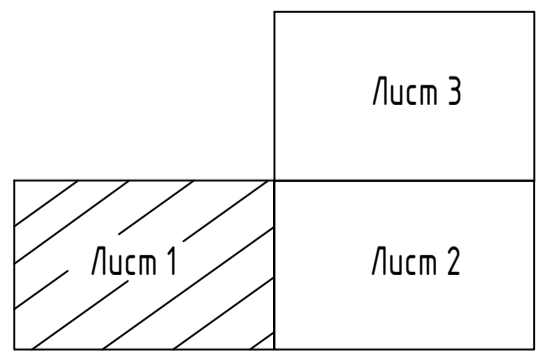
-  улица Энергетиков (проезжая часть с осью)
-  подземный кабель линии ЛЭП 04 кв (освещение)
-  угол поворота
-  канализация ливневая (подземная)
-  линия регулировки застройки - "красная линия"
-  пешеходный переход
-  столбы освещения
-  дождеприемная решетка ливневой канализации

Схема расположения листов



Составлены	
Изм. №	
Кол. уч.	
Лист	
№ док.	
Подп.	
Дата	
Исполнит.	
Имя, № табл.	
Подпись и дата	
Взам. инв. №	

10-0862300039615000135-0187096-01/52.2015-ПП									
Свердловская область, город Заречный, улица Энергетиков									
Изм.	Кол. уч.	Лист	№ док.	Подп.	Дата	Строительство автомобильной дороги ул. Энергетиков от ул. Попова до ул. Курчатова	Стадия	Лист	Листов
Директор					11.15.		ПП	1	3
Исполнит.					11.15.				
Чертеж красных линий масштаб 1:1000							000 Бюро кадастра "ЗАРЕЧНЫЙ" г. Заречный 2015		
Формат А1									