



ВЕСТНИК

НЕВЬЯНСКОГО ГОРОДСКОГО ОКРУГА

Нормативные правовые акты Невьянского городского округа

ДУМА НЕВЬЯНСКОГО ГОРОДСКОГО ОКРУГА
РЕШЕНИЕ

от 23.06.2020

№ 52

г. Невьянск

О внесении изменений в решение Думы Невьянского городского округа от 11.12.2019 № 120 «О бюджете Невьянского городского округа на 2020 год и плановый период 2021 и 2022 годов»

В соответствии со статьями 3, 9 Бюджетного кодекса Российской Федерации, пунктом 1 части 1 статьи 16 Федерального закона от 06 октября 2003 года № 131-ФЗ «Об общих принципах организации местного самоуправления в Российской Федерации», подпунктом 1 пункта 1 статьи 6, статьей 55 Устава Невьянского городского округа, статьями 4, 5 Положения «О бюджетном процессе в Невьянском городском округе», утвержденного решением Думы Невьянского городского округа от 26.01.2011 № 2, Дума Невьянского городского округа

РЕШИЛА:

1. Внести в решение Думы Невьянского городского округа от 11.12.2019 № 120 «О бюджете Невьянского городского округа на 2020 год и плановый период 2021 и 2022 годов» следующие изменения:

- 1) в абзаце 2 подпункта 1 пункта 1 число «2 282 876,19» заменить числом «2 286 077,42», число «1 763 403,34» заменить числом «1 766 604,57»;
- 2) в абзаце 2 подпункта 2 пункта 1 число «2 437 828,31» заменить числом «2 441 029,54»;
- 3) в абзаце 2 подпункта 9 пункта 1 число «10 000,00» заменить числом «10 700,00»;
- 4) приложения № 3, 5, 7, 9, изложить в редакции согласно приложению к настоящему решению.

2. Контроль за исполнением настоящего решения возложить на постоянную комиссию Думы Невьянского городского округа по бюджету и экономической политике (Ф.А. Шелепов).

3. Опубликовать настоящее решение в газете «Муниципальный вестник Невьянского городского округа» и разместить на официальном сайте Невьянского городского округа в информационно-телекоммуникационной сети «Интернет».

Глава Невьянского
городского округа

А.А. Берчук

Председатель Думы Невьянского
городского округа

Л.Я. Замятина

ДУМА НЕВЬЯНСКОГО ГОРОДСКОГО ОКРУГА
РЕШЕНИЕ

От 23.06.2020

№ 53

г. Невьянск

Об утверждении Прогнозного плана приватизации муниципального имущества Невьянского городского округа на 2021 год и плановый период 2022 и 2023 годов

В соответствии с Федеральным законом от 21 декабря 2001 года № 178-ФЗ «О приватизации государственного и муниципального имущества», Положением «О приватизации муниципального имущества Невьянского городского округа», утвержденным решением Думы Невьянского городского округа от 02.03.2011 № 26, статьей 23 Устава Невьянского городского округа, Дума Невьянского городского округа

РЕШИЛА:

1. Утвердить Прогнозный план приватизации муниципального имущества Невьянского городского округа на 2021 год и плановый период 2022 и 2023 годов (прилагается).

2. Утвердить перечень имущества, приватизация которого запрещена в 2021 году и плановом периоде 2022 и 2023 годов (прилагается).

3. Контроль за исполнением настоящего решения возложить на председателя Думы Невьянского городского округа Л.Я. Замятину.

4. Опубликовать настоящее решение в официальном печатном средстве массовой информации Невьянского городского округа и разместить на официальном сайте Невьянского городского округа в информационно-телекоммуникационной сети «Интернет».

Глава Невьянского
городского округа

А.А. Берчук

Председатель Думы Невьянского
городского округа

Л.Я. Замятина

УТВЕРЖДЕН
решением Думы Невьянского
городского округа
от 23.06.2020 № 53

Прогнозный план
приватизации муниципального имущества Невьянского городского округа на 2021 год
и плановый период 2022 и 2023 годов

План приватизации муниципального имущества Невьянского городского округа на 2021 год и плановый период 2022 и 2023 годов (далее по тексту – план приватизации) разработан в соответствии с Федеральным законом от 21 декабря 2001 года № 178-ФЗ «О приватизации государственного и муниципального имущества», положением «О приватизации муниципального имущества Невьянского городского округа», утвержденным решением Думы Невьянского городского округа от 02.03.2011 № 26.

Главными целями и задачами приватизации являются:

- обеспечение поступления неналоговых доходов в бюджет Невьянского городского округа от приватизации муниципального имущества, которое не используется для решения вопросов местного значения и осуществления отдельных государственных полномочий;

- обеспечение поступления неналоговых доходов в бюджет Невьянского городского округа при отчуждении муниципального имущества субъектам малого и среднего предпринимательства, пользующимся преимущественным правом на приобретение имущества по цене, равной его рыночной стоимости, соответствующего условиям статьи 3 Федерального закона от 22.07.2008 г. № 159-ФЗ «Об особенностях отчуждения недвижимого имущества, находящегося в государственной собственности субъектов Российской Федерации или в муниципальной собственности и арендуемого субъектами малого и среднего предпринимательства, и о внесении изменений в отдельные законодательные акты Российской Федерации»;

- сокращение расходов из бюджета Невьянского городского округа на содержание неэффективного имущества;

- установление способов приватизации, обеспечивающих максимальный доход бюджета Невьянского городского округа.

Основными принципами формирования плана приватизации являются:

- соблюдение действующего законодательства;

- включение в план приватизации объектов, аренда которых не обеспечивает соответствующее поступление средств в бюджет Невьянского городского округа;

- социально-экономическая целесообразность отчуждения и выбор способа приватизации с учетом специфики объектов.

Способы и порядок приватизации муниципального имущества Невьянского городского округа определяются в соответствии с действующим законодательством Российской Федерации.

Основными направлениями приватизации муниципального имущества являются:

- продажа объектов недвижимости на аукционе, посредством публичного предложения, без объявления цены;

- продажа объектов движимого имущества на аукционе, посредством публичного предложения, без объявления цены.

В 2021 году и плановом периоде 2022 и 2023 годов поступления средств в бюджет Невьянского городского округа от приватизации муниципального имущества планируются в следующих объемах:

- 2021 год – 1 742,86 тыс. рублей;

- 2022 год - 804,17 тыс. рублей;

- 2023 год - 579,46 тыс. рублей в том числе:

- поступления в бюджет от проданных субъектам малого и среднего предпринимательства объектов недвижимости в соответствии с Федеральным законом от 22 июля 2008 года № 159-ФЗ с рассрочкой платежей на 5 и 7 лет:

- 2021 год – 1 742,86 тыс. рублей;

- 2022 год - 804,17 тыс. рублей;

- 2023 год - 579,46 тыс. рублей.

№	Наименование объекта	Место нахождения	Физическое состояние, характеристика	Общая площадь здания/площадь земельного участка (кв.м.)	Порядок использования объекта на момент включения в прогнозный план и его назначение	Срок приватизации	Причины и основные для включения в прогнозный план	Дата включения в прогнозный план в прошлом периоде
1.	Нежилое помещение	город Невьянск, проспект Октября -кий, д. 9	Нежилое помещение, кадастровый номер: 66:15:0000000:4544, номера на поэтажном плане: 1,2,3, этаж 1.	67,3/-	Не используется	В течение года	-	Объект включен в план приватизации -ции в 2015 году. В 2016 году, 2017 году, 2018 году, 2019 году аукционы не состоялись в связи с отсутствием заявок.
2.	Нежилое здание и земельный участок под ним	Невьянский район, деревня Гашени, в 180 метрах севернее земельного участка № 7 по улице Дачная	Нежилое здание, 1994 года постройки, одноэтажное. Земельный участок под ним, кадастровый номер 66:15:1201001:135, категория земель: земли населенных пунктов, разрешенное использование - ние: под строительство объекта сельско - хозяйственного назначения (мини фермы).	578,4/17000	Не используется	В течение года	-	Объект включен в план приватизации -ции в 2017 году. В 2017 году, 2018 году, 2019 году аукционы не состоялись в связи с отсутствием заявок.
3.	Нежилое здание, литер А, и земельный участок под ним	Невьянский район, пос. Цементный, улица Чапаева, д. 18А	Здание 1961 года постройки, одноэтажное, стены кирпичные. Земельный участок с кадастровым номером 66:15:1401001:12132, разрешенное использование - ние: под объект инженерной инфраструктуры	327,8/700,0	Не используется	В течение года	-	Объект включен в план приватизации -ции в 2017 году. В 2017 году, 2018 году, 2019 году аукционы не состоялись в связи с отсутствием заявок.
4.	Нежилое здание и земельный участок под ним	Невьянский район, село Шурала, улица Советов, 3а	Здание свинарника откормочного назначения: нежилое здание, литер А, этажность – 1, подземная этажность – 0, кадастровый номер 66:15:2201002:953. Земельный участок, категория земель: земли населенных пунктов, вид разрешенного использования - ния: под объект сельскохозяйственного использования (свинарник откормочный), кадастровый номер 66:15:2201002:452.	181,7/241,00	Не используется	В течение года	-	Объект включен в план приватизации -ции в 2019 году. Проводились мероприятия по определению рыночной стоимости.

**Перечень муниципального имущества,
приватизация, которого запрещена в 2021 году и плановом периоде 2022 и 2023 годов.**

1. Городские, поселковые и сельские полигоны твердых бытовых отходов.
2. Имущество, обеспечивающее деятельность местных органов самоуправления (в том числе служебные здания, гаражи, склады).
3. Имущество предприятий и учреждений системы социальной защиты населения.
4. Аптеки, а также помещения, используемые для аптечной деятельности.
5. Временно неиспользуемые объекты муниципальной собственности, подлежащие реконструкции и использованию для обеспечения деятельности органов местного самоуправления и учреждений социальной сферы.
6. Объекты социально-культурного назначения (здравоохранения, образования, культуры и спорта, дома культуры, библиотеки).
7. Объекты для оказания ритуальных услуг.
8. Бани, расположенные на территории Невьянского городского округа.
9. Имущество, используемое для выполнения работ по сбору и вывозу твердых коммунальных отходов:
 - специализированный транспорт;
 - контейнеры и бункеры – накопители для сбора твердых коммунальных отходов
 - объекты недвижимости:

№ п/п	Наименование	Адрес	Площадь, кв. м	Состояние	Правообладатель	Право	Срок использования
1.	Помещения № 1, 2, 3, 10, 11 (гараж)	город Невьянск, улица Дзержинско -го, 1а/1	420,8	Удовлетворительное	ООО Гарантия	аренда	До 31.12.2020

10. Имущество, которое может быть использовано для выполнения работ по сбору и вывозу твердых коммунальных отходов:

№ п/п	Наименование	Адрес	Площадь, кв. м	Состояние	Правообладатель	Право	Срок использования
1.	Нежилое помещение № 1 (гараж)	город Невьянск, улица Володарского 122	120,5	Неудовлетворительное	-	-	-
2.	Нежилое помещение (гараж)	Невьянский район, село Бьньги, улица Мартыанова, 45а	82,2	Неудовлетворительное	-	-	-

ДУМА НЕВЬЯНСКОГО ГОРОДСКОГО ОКРУГА**РЕШЕНИЕ**от **23.06.2020**№ **55**

г. Невьянск

О признании утратившим силу решения Думы Невьянского городского округа от **26.08.2009 № 108** «Об утверждении Правил содержания домашних животных на территории Невьянского городского округа»

В соответствии со статьей 7 Федерального закона от 06 октября 2003 года № 131-ФЗ «Об общих принципах организации местного самоуправления в Российской Федерации», статьей 7 Федерального закона от 27 декабря 2018 года № 498-ФЗ «Об ответственном обращении с животными и о внесении изменений в отдельные законодательные акты Российской Федерации», постановлением Правительства Свердловской области от 30.04.2020 № 287-ПП «О признании утратившим силу постановления Правительства Свердловской области от 06.08.2004 № 743-ПП «О Примерных правилах содержания домашних животных в Свердловской области», руководствуясь Уставом Невьянского городского округа, рассмотрев предложение Нижнетагильской межрайонной природоохранной прокуратуры от 14.05.2020 № 5-116в-2020, Дума Невьянского городского округа

РЕШИЛА:

1. Признать утратившим силу решение Думы Невьянского городского округа от 26.08.2009 № 108 «Об утверждении Правил содержания домашних животных на территории Невьянского городского округа».
2. Контроль за исполнением настоящего решения возложить на председателя Думы Невьянского городского округа Л.Я. Замятину.
3. Настоящее решение опубликовать в газете «Муниципальный вестник Невьянского городского округа» и разместить на официальном сайте Невьянского городского округа в информационно-телекоммуникационной сети «Интернет».

Глава Невьянского
городского округа

А.А. Берчук

Председатель Думы Невьянского
городского округа

Л.Я. Замятина

**ДУМА НЕВЬЯНСКОГО ГОРОДСКОГО ОКРУГА
РЕШЕНИЕ**

от 23.06.2020

№ 56

г. Невьянск

О внесении изменений в Правила землепользования и застройки Невьянского городского округа, утвержденные решением Думы Невьянского городского округа от 26.06.2019 № 66

Рассмотрев представленные администрацией Невьянского городского округа предложения о внесении изменений в **графические материалы Правил землепользования и застройки Невьянского городского округа, в соответствии со** статьей 8 Градостроительного кодекса Российской Федерации, статьей 16 Федерального закона от 06 октября 2003 года № 131-ФЗ «Об общих принципах организации местного самоуправления в Российской Федерации», статьей 23 Устава Невьянского городского округа, учитывая протоколы публичных слушаний от 01.06.2020 № 1, 02.06.2020 № 2, 03.06.2020 № 3, 03.06.2020 № 4, 03.06.2020 № 5, 04.06.2020 № 6, 05.06.2020 № 7, 08.06.2020 № 8, 09.06.2020 № 9, 10.06.2020 № 10, заключения о результатах публичных слушаний от 01.06.2020, 02.06.2020, 03.06.2020, 04.06.2020, 05.06.2020, 08.06.2020, 09.06.2020, 10.06.2020, Дума Невьянского городского округа

РЕШИЛА

1. Внести следующие изменения в Правила землепользования и застройки Невьянского городского округа, утвержденные решением Думы Невьянского городского округа от 26.06.2019 № 66 «Об утверждении Правил землепользования и застройки Невьянского городского округа (далее - Правила)»:

- 1) карту градостроительного зонирования территории населенного пункта село Шурала изложить в новой редакции (прилагается);
- 2) карту градостроительного зонирования территории населенного пункта село Шайдуриха изложить в новой редакции (прилагается);
- 3) карту градостроительного зонирования территории населенного пункта деревня Пьянково изложить в новой редакции (прилагается);
- 4) карту градостроительного зонирования территории населенного пункта поселок Таватуйский Детдом изложить в новой редакции (прилагается);
- 5) карту градостроительного зонирования территории населенного пункта поселок Приозёрный изложить в новой редакции (прилагается);
- 6) карту градостроительного зонирования территории населенного пункта село Бьньги изложить в новой редакции (прилагается);
- 7) карту градостроительного зонирования территории населенного пункта поселок Таватуй изложить в новой редакции (прилагается);
- 8) карту градостроительного зонирования территории населенного пункта поселок Цементный изложить в новой редакции, в части изменения местоположения границы поселка Цементный Невьянского городского округа, в соответствии со сведениями государственного кадастра недвижимости (прилагается);
- 9) карту градостроительного зонирования территории населенного пункта город Невьянск изложить в новой редакции (прилагается);
- 10) карту градостроительного зонирования территории населенного пункта поселок Атя изложить в новой редакции (прилагается);
- 11) текстовую часть Правил изложить в новой редакции (прилагается).

2. **Графические и текстовые материалы Правил землепользования и застройки Невьянского городского округа** (прилагаются) разместить на официальном сайте Невьянского городского округа в информационно-телекоммуникационной сети «Интернет» www.nevyansk66.ru.

3. Контроль за исполнением настоящего решения возложить на комиссию по законодательству, местному самоуправлению, информационной политике и связям с общественностью.

4. **Настоящее решение вступает в силу после официального опубликования.**

5. **Опубликовать настоящее решение в газете «Муниципальный вестник Невьянского городского округа» и разместить на официальном сайте Невьянского городского округа в информационно-телекоммуникационной сети «Интернет» www.nevyansk66.ru.**

Глава Невьянского
городского округа

А.А. Берчук

Председатель Думы Невьянского
городского округа

Л.Я. Замятина



Статья 2.1. Зоны с особыми условиями использования территорий 44

Статья 2.2. Градостроительные регламенты в зонах охраны водных объектов 44

Статья 2.3. Градостроительные регламенты в зонах санитарной охраны 45

Статья 2.4. Градостроительные регламенты в санитарно-защитных зонах 45

Статья 2.5. Градостроительные регламенты в охранных зонах 46

Статья 2.6. Градостроительные регламенты в зонах санитарных разрывов 49

Статья 2.7. Градостроительные регламенты в зонах особо охраняемых территорий 49

Статья 2.8. Иные зоны с особыми условиями использования 50

Глава 3. Назначение территорий, применительно к которым градостроительные регламенты не устанавливаются или на которых градостроительные регламенты не распространяются 50

Статья 3.1. Территории, применительно к которым градостроительные регламенты не устанавливаются или на которых градостроительные регламенты не распространяются 50

Статья 3.2. Перечень территорий, для которых градостроительные регламенты не устанавливаются или на которых используются 50

Статья 3.3. Перечень территорий, для которых градостроительные регламенты не устанавливаются, и позволяющих использовать 50

Глава 4. Градостроительные зонирование территории Невьянского городского округа вне границ населенных пунктов 51

Статья 4.1. Карта градостроительного зонирования территории Невьянского городского округа 51

Статья 4.2. Карта зон с особыми условиями использования территории Невьянского городского округа 51

ПРИЛОЖЕНИЕ 1 53

ПРИЛОЖЕНИЕ 2 53

ПРИЛОЖЕНИЕ 3 55

ПРИЛОЖЕНИЕ 4 56

ПРИЛОЖЕНИЕ 4.1 57

ПРИЛОЖЕНИЕ 5 60

ПРИЛОЖЕНИЕ 6 65

Приложение
к Решению Думы
Невьянского
городского округа
от 23.06.2020 № 56

**ПРАВИЛА ЗЕМЛЕПОЛЬЗОВАНИЯ И ЗАСТРОЙКИ
НЕВЬЯНСКОГО ГОРОДСКОГО ОКРУГА**

Раздел 2

Градостроительные зонирование и градостроительные регламенты Невьянского городского округа

Екатеринбург, 2020

Оглавление

Глава 1. Градостроительные регламенты 3

Статья 1.1. Градостроительные регламенты, особенности их определения и действия на территории Невьянского городского округа вне границ населенных пунктов 3

Статья 1.2. Перечень территорий зон, выделенных на карте градостроительного зонирования Невьянского городского округа применительно к населенным пунктам (за исключением города Невьянска) 4

Статья 1.2.1. Градостроительные регламенты, устанавливаемые в жилых зонах 4

Статья 1.2.2. Градостроительные регламенты, устанавливаемые в общественно-деловых зонах 8

Статья 1.2.3. Градостроительные регламенты, устанавливаемые в производственных зонах 11

Статья 1.2.4. Градостроительные регламенты, устанавливаемые в коммунально-складских зонах 13

Статья 1.2.5. Градостроительные регламенты, устанавливаемые в зонах инженерной инфраструктуры 15

Статья 1.2.6. Градостроительные регламенты, устанавливаемые в зонах транспортной инфраструктуры 16

Статья 1.2.7. Градостроительные регламенты, устанавливаемые в зонах сельскохозяйственного использования 17

Статья 1.2.8. Градостроительные регламенты, устанавливаемые в зоне размещения объектов культурного наследия 18

Статья 1.2.9. Градостроительные регламенты, устанавливаемые в зонах общего пользования 18

Статья 1.2.10. Градостроительные регламенты, устанавливаемые в зонах специального назначения 20

Статья 1.2.11. Градостроительные регламенты, устанавливаемые в зонах общего пользования 20

Статья 1.2.12. Градостроительные регламенты, устанавливаемые в зоне размещения водных объектов 20

Статья 1.3. Перечень территориальных зон, выделенных на карте градостроительного зонирования города Невьянска 20

Статья 1.3.1. Градостроительные регламенты, устанавливаемые в жилых зонах 21

Статья 1.3.2. Градостроительные регламенты, устанавливаемые в общественно-деловых зонах 25

Статья 1.3.3. Градостроительные регламенты, устанавливаемые в производственных зонах 27

Статья 1.3.4. Градостроительные регламенты, устанавливаемые в коммунально-складских зонах 30

Статья 1.3.5. Градостроительные регламенты, устанавливаемые в зонах инженерной инфраструктуры 31

Статья 1.3.6. Градостроительные регламенты, устанавливаемые в зонах транспортной инфраструктуры 32

Статья 1.3.7. Градостроительные регламенты, устанавливаемые в рекреационных зонах 32

Статья 1.3.8. Градостроительные регламенты, устанавливаемые в зонах сельскохозяйственного использования 33

Статья 1.3.9. Градостроительные регламенты, устанавливаемые в зонах специального назначения 34

Статья 1.3.10. Градостроительные регламенты, устанавливаемые в зоне размещения объектов культурного наследия 34

Статья 1.3.11. Градостроительные регламенты, устанавливаемые в зоне размещения водных объектов 35

Статья 1.4. Перечень территориальных зон, выделенных на карте градостроительного зонирования Невьянского городского округа 35

Статья 1.4.1. Градостроительные регламенты, устанавливаемые в жилых зонах 35

Статья 1.4.2. Градостроительные регламенты, устанавливаемые в общественно-деловых зонах 35

Статья 1.4.3. Градостроительные регламенты, устанавливаемые в производственных зонах 35

Статья 1.4.4. Градостроительные регламенты, устанавливаемые в коммунально-складских зонах 38

Статья 1.4.5. Градостроительные регламенты, устанавливаемые в зонах инженерной инфраструктуры 38

Статья 1.4.6. Градостроительные регламенты, устанавливаемые в зонах транспортной инфраструктуры 39

Статья 1.4.7. Градостроительные регламенты, устанавливаемые в зонах сельскохозяйственного использования 40

Статья 1.4.8. Градостроительные регламенты, устанавливаемые в зонах специального назначения 43

Статья 1.4.9. Градостроительные регламенты, устанавливаемые в зонах общего пользования 44

Статья 1.4.10. Градостроительные регламенты, устанавливаемые в зоне размещения водных объектов 44

Статья 1.4.11. Градостроительные регламенты, устанавливаемые в зоне размещения водных объектов 44

Статья 1.4.12. Градостроительные регламенты, устанавливаемые в зоне размещения земель лесного фонда 44

Глава 2. Градостроительные регламенты, устанавливаемые применительно к использованию земельных участков и объектов недвижимости в зонах с особыми условиями использования территории 44

Статья 1.2. Перечень территориальных зон, выделенных на карте градостроительного зонирования Невьянского городского округа применительно к населенным пунктам (за исключением города Невьянска)

1. Настоящими Правилами устанавливается 51 вид территориальных зон. Перечень территориальных зон представлен в таблице 1.

Перечень территориальных зон

Обозначения Жилые зоны	Наименование территориальной зоны	Таблица 1.
Ж-1	Зона размещения жилой застройки усадебного типа без объектов обслуживания	
Ж-2	Зона размещения жилой застройки усадебного типа с объектами обслуживания	
Ж-3	Зона размещения малоэтажной многоквартирной жилой застройки без объектов обслуживания	
Ж-4	Зона размещения малоэтажной многоквартирной жилой застройки с объектами обслуживания	
Ж-5	Зона размещения среднейэтажной многоквартирной жилой застройки без объектов обслуживания	
Ж-6	Зона размещения среднейэтажной многоквартирной жилой застройки с объектами обслуживания	
Ж-7	Зона хозяйственных дворов	
ОД-1	Зона размещения объектов общественно-делового назначения (комплексная)	
ОД-2	Зона размещения объектов общественного питания и торговли	
ОД-3	Зона размещения объектов здравоохранения	
ОД-4	Зона размещения резиденций высших объектов	
ОД-5	Зона размещения объектов спортивного назначения	
ОД-6	Зона размещения учебно-образовательных учреждений	
ОД-8	Зона размещения административно-офисных зданий и комплексов	
П-2	Зона размещения объектов производственного назначения II класса санитарной опасности	
П-3	Зона размещения объектов производственного назначения III класса санитарной опасности	
П-4	Зона размещения объектов производственного назначения IV класса санитарной опасности	
П-4.1	Зона размещения объектов производственного назначения IV класса санитарной опасности	
П-5	Зона размещения объектов производственного назначения V класса санитарной опасности	
П-5.1	Зона размещения объектов производственного назначения V класса санитарной опасности	
КС-3	Зона размещения объектов коммунально-селского назначения III класса (СЗЗ 300м)	
КС-4	Зона размещения объектов коммунально-селского назначения IV класса санитарной опасности	
КС-5	Зона размещения объектов коммунально-селского назначения V класса санитарной опасности	
И-1	Зона размещения объектов водоснабжения	
И-2	Зона размещения объектов водотведения	
И-3	Зона размещения объектов теплоснабжения	
И-4	Зона размещения объектов электрообеспечения	
И-5	Зона размещения объектов газоснабжения	
И-6	Зона размещения объектов связи и телекоммуникаций	
И-7	Зона комплексного размещения объектов инженерной инфраструктуры	
Т-1	Зона размещения объектов автомобильного транспорта	
Т-2	Зона размещения объектов железнодорожного транспорта	
Т-4	Зона размещения объектов водного транспорта	
Т-5	Зона хранения индивидуального транспорта	
Т-6	Зона размещения объектов транспортного обслуживания	
СХ-3	Зона размещения объектов сельскохозяйственного производства III класса санитарной опасности	
СХ-4	Зона размещения объектов сельскохозяйственного производства IV класса санитарной опасности	
СХ-5	Зона размещения объектов сельскохозяйственного производства V класса санитарной опасности	
СХ-6	Зона размещения коллективных садов и дач	
СХ-7	Зона размещения индивидуального озеленения	
СУ	Зона размещения сельскохозяйственных угодий	
ПК	Зона размещения объектов культурного наследия	
Р-1	Зона отдыха общего пользования	
Р-2	Зона размещения объектов рекреационного и туристического назначения	
Р-5	Зона рекреационно-ландшафтных территорий	
С-1	Зона размещения кладбищ	
С-5	Зона озеленения специального назначения	
ЗТО	Зона размещения горных отвалов	
ЗОН	Зона общего пользования	
ЗВФ	Зона размещения земель, покрытых поверхностными водами	

Статья 1.2.1. Градостроительные регламенты, устанавливаемые в жилых зонах

1. На территории населенных пунктов выделяется 7 видов жилых зон:

Ж-1 – зона размещения жилой застройки усадебного типа без объектов обслуживания;

Ж-2 – зона размещения жилой застройки усадебного типа с объектами обслуживания;

Ж-3 – зона размещения малоэтажной многоквартирной жилой застройки без объектов обслуживания;

Приложение к решению Думы Невьянского городского округа от 23.06.2020 № 56

ПРАВИЛА

ЗЕМЛЕПОЛЬЗОВАНИЯ И ЗАСТРОЙКА НЕВЬЯНСКОГО ГОРОДСКОГО ОКРУГА

Правила землепользования и застройки Невьянского городского округа (далее – Правила) являются муниципальным правовым актом, принятым в соответствии с Градостроительным кодексом Российской Федерации, Земельным кодексом Российской Федерации, федеральным законом от 6 октября 2003 года № 131-ФЗ «Об общих принципах организации местного самоуправления в Российской Федерации», иными законами и нормативными правовыми актами Российской Федерации, законами и иными нормативными правовыми актами Свердловской области, Уставом Невьянского городского округа.

Глава 1. Градостроительные регламенты

Статья 1.1. Градостроительные регламенты, особенности их определения и действия на территории Невьянского городского округа вне границ населенных пунктов

1. Градостроительный регламент устанавливается в пределах границ соответствующей территориальной зоны, виды разрешенного использования земельных участков, равно как всего, что находится над и под поверхностью земельных участков и используется в процессе их застройки и последующей эксплуатации объектов капитального строительства, предельные (минимальные и (или) максимальные) размеры земельных участков и предельные параметры разрешенного строительства, реконструкции объектов капитального строительства, ограничения использования земельных участков и объектов капитального строительства, а также параметры зон территорий, в границах которых предусматривается осуществление деятельности по комплексному и устойчивому развитию территории, расчетные показатели минимального допустимого уровня обеспеченности соответствующей территории объектами коммунальной, транспортной, социальной инфраструктур и расчетные показатели максимально допустимого уровня территориальной доступности указанных объектов для населения.

2. Градостроительные регламенты устанавливаются с учетом:

- 1) фактического использования земельных участков и объектов капитального строительства в границах территориальной зоны;
 - 2) возможности сочетания в пределах одной территориальной зоны различных видов существующего и планируемого использования земельных участков и объектов капитального строительства;
 - 3) функциональных зон и характеристик их планируемого развития, определенных документами территориального планирования муниципальных образований;
 - 4) видов территориальных зон;
 - 5) требований охраны объектов культурного наследия, а также особо охраняемых природных территорий, иных природных объектов.
3. Действие градостроительного регламента распространяется в равной мере на все земельные участки и объекты капитального строительства, расположенные в пределах границ территориальной зоны, обозначенной на карте градостроительного зонирования.

4. Действие градостроительного регламента не распространяется на земельные участки:

- 1) в границах территорий памятников и ансамблей, включенных в единый государственный реестр объектов культурного наследия (памятников истории и культуры) народов Российской Федерации, а также в границах территорий памятников или ансамблей, которые являются выделенными объектами культурного наследия и решения о резком содержании, утвержденных законодательством Российской Федерации об охране объектов культурного наследия;
- 2) в границах территории общего пользования;
- 3) предназначенные для размещения линейных объектов и (или) занятые линейными объектами;
- 4) предназначенные для добычи полезных ископаемых.

5. Градостроительные регламенты не устанавливаются для земель лесного фонда, земель покрытых поверхностными водами, земель заповедно охраняемых природных территорий (за исключением земель лечебно-оздоровительных местностей и курортов), сельскохозяйственных угодий в составе земель сельскохозяйственного назначения, земельных участков, расположенных в границах особых экономических зон и территорий опережающего социально-экономического развития.

6. Использование земельных участков, на которые действие градостроительных регламентов не распространяется или для которых градостроительные регламенты не устанавливаются, определяется уполномоченными федеральными органами исполнительной власти, уполномоченными органами исполнительной власти субъектов Российской Федерации или уполномоченными органами местного самоуправления в соответствии с федеральными законами. Использование земельных участков в границах особых экономических зон определяется органами управления особыми экономическими зонами. Использование земель или земельных участков из состава земель лесного фонда, земель или земельных участков, расположенных в границах особо охраняемых природных территорий, определяется соответственно лесохозяйственным регламентом, положением об особо охраняемой природной территории в соответствии с лесным законодательством, законодательством об особо охраняемых природных территориях.

7. Земельные участки или объекты капитального строительства, виды разрешенного использования, предельные (минимальные и (или) максимальные) размеры и предельные параметры которых не соответствуют градостроительному регламенту, могут использоваться без установления срока приведения их в соответствие с градостроительным регламентом, за исключением случаев, если использование таких земельных участков и объектов капитального строительства опасно для жизни или здоровья человека, для окружающей среды, объектов культурного наследия.

8. Реконструкция объектов капитального строительства может осуществляться только путем приведения таких объектов в соответствие с градостроительным регламентом или путем уменьшения их несоответствия предельным параметрам разрешенного строительства, реконструкции. Изменение видов разрешенного использования указанных земельных участков и объектов капитального строительства может осуществляться путем приведения их в соответствие с видами разрешенного использования земельных участков и объектов капитального строительства, установленными градостроительным регламентом.

9. В случае, если использование земельных участков и объектов капитального строительства продолжается и опасно для жизни или здоровья человека, для окружающей среды, объектов культурного наследия, в соответствии с федеральными законами может быть наложен запрет на использование таких земельных участков и объектов.



Виды разрешенного использования территории	Предельные размеры земельных участков и предельные параметры строительства (реконструкции)
Спорт	Максимальные и минимальные размеры земельных участков от 1000 кв.м. до 15000 кв.м. Высота зданий не должна превышать 3 этажа Расстояния от здания до границы соседнего земельного участка должны быть не менее 3 метров Максимальный процент застройки - 80
Связь	Не подлежит установлению
Социальное обслуживание	Минимальный размер земельного участка 1500 кв.м. Высота зданий не должна превышать 3 этажа Расстояния от здания до границы соседнего земельного участка должны быть не менее 3 метров Максимальный процент застройки - 80
Выгосевое обслуживание	Минимальный размер земельного участка 1000 кв.м. Высота зданий не должна превышать 3 этажа Расстояния от здания до границы соседнего земельного участка должны быть не менее 3 метров Максимальный процент застройки - 80
Общественное управление Деловое управление	Минимальный размер земельного участка 500 кв.м. Высота зданий не должна превышать 5 этажей Расстояния от здания до границы соседнего земельного участка должны быть не менее 3 метров Максимальный процент застройки - 80
Гостиничное обслуживание	Максимальные и минимальные размеры земельных участков от 1375 кв.м. до 5500 кв.м. Высота зданий не должна превышать 5 этажей Расстояния от здания до границы соседнего земельного участка должны быть не менее 3 метров Максимальный процент застройки - 80
Земельные участки (территории) Общего пользования Коммунальное обслуживание Автомобильный транспорт	Не подлежит установлению
Вспомогательные виды разрешенного использования	Вспомогательные виды разрешенного использования
Ведение отгородившегося	Расстояние от хозяйственных построек до внешних линий улиц и проездов должно быть не менее 5 м. Высота зданий не должна превышать 1 этажа 1) от построек до границы соседнего земельного участка должны быть не менее: 1) от построек для содержания скота и птицы - 4 м; 2) от бань, гаража и других построек - 1 м; 3) от стволов высокорослых деревьев - 4 м; 4) от стволов среднерослых деревьев - 2 м; 5) от кустарника - 1 м. Размещение гаража, не более чем на 2 легковых машины, или 1 легковую и 1 грузовую машины не более 1,5 т грузоподъемности или не более чем на 1 трактор. Размещение сарая для скота не более чем на 2 головы КРС, 3 головы свиней, 10 голов МРС, 50 голов птицы. Минимальный размер земельного участка - 16 кв.м Высота зданий не должна превышать 1 этажа
Условно разрешенные виды использования	Условно разрешенные виды использования
Связь	Не подлежит установлению
	Среднее и высшее профессиональное образование

4. Градостроительные регламенты в зоне размещения малоэтажной многоквартирной жилой застройки без объектов обслуживания (Ж-3)

Виды разрешенного использования территории	Предельные размеры земельных участков и предельные параметры строительства (реконструкции)
Основные виды разрешенного использования	Малоэтажная многоквартирная жилая застройка Предельная этажность от 1 до 3 этажей
Земельные участки (территории) Общего пользования Коммунальное обслуживание Автомобильный транспорт	Не подлежит установлению
Вспомогательные виды разрешенного использования	Вспомогательные виды разрешенного использования
Обслуживание жилой застройки	Расстояние от площадок для мусоросборников до площадок для игр детей, отдала взрослых и занятых физкультурой следует принимать не менее 20 м; до окон жилых домов - не менее 15 м. Расстояние до окон жилых и общественных зданий от: - детских игровых площадок - 12 м; - площадок для отхода взрослых - 10 м; - площадок для выгула собак - 40 м
Условно разрешенные виды использования	Условно разрешенные виды использования
Связь	Не подлежит установлению

5. Градостроительные регламенты в зоне размещения малоэтажной многоквартирной жилой застройки с объектами обслуживания (Ж-4)

Виды разрешенного использования территории	Предельные размеры земельных участков и предельные параметры строительства (реконструкции)
Основные виды разрешенного использования	Малоэтажная многоквартирная жилая застройка Высота зданий не должна превышать 3 этажа. Отступы жилых домов от красной линии улиц и проездов должен составлять не менее 5 м.
Вспомогательные виды разрешенного использования	Максимальные и минимальные размеры земельных участков устанавливаются в размере 0,06 – 0,25 га.
Условно разрешенные виды использования	Условно разрешенные виды использования
Связь	Не подлежит установлению

Ж-4 – зона размещения малоэтажной многоквартирной жилой застройки с объектами обслуживания;
Ж-5 – зона размещения среднетяжелой многоквартирной жилой застройки без объектов обслуживания;
Ж-6 – зона размещения среднетяжелой многоквартирной жилой застройки с объектами обслуживания;
Ж-7 – зона хозяйственных дворов.

2. Градостроительные регламенты в зоне размещения жилой застройки усадебного типа без объектов обслуживания (Ж-1):

Зона размещения жилой застройки усадебного типа без объектов обслуживания выделена для обеспечения правовых условий формирования жилых районов из отдельных стоящих жилых домов усадебного типа без размещения объектов обслуживания.

Виды разрешенного использования территории	Предельные размеры земельных участков и предельные параметры строительства (реконструкции)
Основные виды разрешенного использования	Максимальные и минимальные размеры земельных участков устанавливаются в размере 0,06 – 0,25 га. Высота зданий не должна превышать 3 этажа. Отступы жилых домов от красной линии улиц и проездов должен составлять не менее 5 м. Высота забора – не более 1,5 м. Расстояние от окон жилых помещений (комнат, кухонь и веранд) до стен дома и хозяйственных построек (сарая, гаража, бани), расположенных на соседних земельных участках должно быть не менее 6 м. Расстояния от индивидуального или жилого дома блокированного типа до границы соседнего земельного участка должны быть не менее - 3 м. К исп. тер – для блокированных жилых домов не более 0,75 К исп. тер – для блокированных жилых домов – 26 кв.м. Минимальная площадь индивидуального жилого дома – 26 кв.м. Не подлежит установлению
Земельные участки (территории) Общего пользования Коммунальное обслуживание Автомобильный транспорт	Не подлежит установлению
Вспомогательные виды разрешенного использования	Вспомогательные виды разрешенного использования
Ведение отгородившегося	Расстояние от хозяйственных построек до внешних линий улиц и проездов должно быть не менее 5 м. Расстояния до границы земельного участка должны быть не менее: 1) от построек для содержания скота и птицы - 4 м; 2) от бань, гаража и других построек - 1 м; 3) от стволов высокорослых деревьев - 4 м; 4) от стволов среднерослых деревьев - 2 м; 5) от кустарника - 1 м. Размещение гаража, не более чем на 2 легковых машины, или 1 легковую и 1 грузовую машины не более 1,5 т грузоподъемности или не более чем на 1 трактор. Размещение сарая для скота не более чем на 2 головы КРС, 3 головы свиней, 10 голов МРС, 50 голов птицы. Минимальный размер земельного участка - 26 кв.м Высота зданий не должна превышать 1 этажа
Условно разрешенные виды использования	Условно разрешенные виды использования
Связь	Не подлежит установлению

3. Градостроительные регламенты в зоне размещения жилой застройки усадебного типа с объектами обслуживания (Ж-2):

Виды разрешенного использования территории	Предельные размеры земельных участков и предельные параметры строительства (реконструкции)
Основные виды разрешенного использования	Максимальные и минимальные размеры земельных участков устанавливаются в размере 0,06 – 0,25 га. Высота зданий не должна превышать 3 этажа. Отступы жилых домов от красной линии улиц и проездов должен составлять не менее 5 м. Высота забора – не более 1,5 м. Расстояние от окон жилых помещений (комнат, кухонь и веранд) до стен дома и хозяйственных построек (сарая, гаража, бани), расположенных на соседних земельных участках должно быть не менее 6 м. Расстояния от индивидуального или жилого дома блокированного типа до границы соседнего земельного участка должны быть не менее - 3 м. К исп. тер – для индивидуальных жилых домов не более 0,75 К исп. тер – для блокированных жилых домов – 26 кв.м. Минимальная площадь индивидуального жилого дома – 26 кв.м. Минимальный размер земельного участка 2000 кв.м. Расстояния от здания до границы соседнего земельного участка должны быть не менее 3 метров Максимальный процент застройки - 80
Магазины	Отступы зданий от красной линии улиц и проездов должен составлять не менее 5 м. Минимальный размер земельного участка 200 кв.м. Высота зданий не должна превышать 3 этажа Расстояния от здания до границы соседнего земельного участка должны быть не менее 3 метров Максимальный процент застройки - 80
Общественное питание	Максимальные и минимальные размеры земельных участков от 1000 кв.м. до 2500 кв.м. Высота зданий не должна превышать 3 этажа
Культурное развитие	Минимальный размер земельного участка 1000 кв.м. Высота зданий не должна превышать 3 этажа Расстояния от здания до границы соседнего земельного участка должны быть не менее 3 метров Максимальный процент застройки - 80
Дошкольное, начальное и среднее общее образование	Максимальные и минимальные размеры земельных участков от 2000 кв.м. до 3300 кв.м. Высота зданий не должна превышать 3 этажа Расстояния от здания до границы соседнего земельного участка должны быть не менее 6 метров Максимальный процент застройки - 80

7. Градостроительные регламенты в зоне размещения среднетяжелой многоквартирной жилой застройки с объектами обслуживания (Ж-6)

Виды разрешенного использования территории	Предельные размеры земельных участков и предельные параметры строительства (реконструкция)
Основные виды разрешенного использования	Предельная этажность от 4 до 6 этажей
Магистраль	Отступ зданий от красной линии улиц и проездов должен составлять не менее 5 м. Высота забора – не более 1,5 м. Расстояние от окон жилых помещений (комнат, кухонь и веранд) до стен дома и хозяйственных построек (сарай, гаража, баня), расположенных на соседних земельных участках должно быть не менее 6 м. Расстояние от индивидуального или жилого дома блокированного типа до границы соседнего земельного участка должно быть не менее 3 м. К вост. пер. – для индивидуальных жилых домов не более 0,67. К вост. пер. – для блокированных жилых домов не более 0,75 Минимальная площадь индивидуального жилого дома – 26 кв.м.
Магистраль	Отступ зданий от красной линии улиц и проездов должен составлять не менее 5 м. Минимальный размер земельного участка 200 кв.м. Высота зданий не должна превышать 3 этажа Расстояние от здания до границы соседнего земельного участка должно быть не менее 3 метров Максимальный процент застройки – 80
Общественное питание	Отступ зданий от красной линии улиц и проездов должен составлять не менее 5 м Максимальные и минимальные размеры земельных участков от 1000 кв.м. до 2500 кв.м. Высота зданий не должна превышать 3 этажа Расстояние от здания до границы соседнего земельного участка должно быть не менее 3 метров Максимальный процент застройки – 80
Амбулаторно-поликлиническое обслуживание	Максимальный размер земельного участка 2000 кв.м. Высота зданий не должна превышать 5 этажей Расстояние от здания до границы соседнего земельного участка должно быть не менее 3 метров Максимальный процент застройки – 80
Социальное обслуживание	Не подлежат установлению
Связь	Не подлежат установлению
Деловое управление	Минимальный размер земельного участка 500 кв.м. Расстояние от здания до границы соседнего земельного участка должно быть не менее 3 метров Максимальный процент застройки – 80
Общественное управление	Минимальный размер земельного участка 2000 кв.м. Высота зданий не должна превышать 3 этажа Расстояние от здания до границы соседнего земельного участка должно быть не менее 3 метров Максимальный процент застройки – 80
Дошкольное, начальное и среднее общее образование	Максимальные и минимальные размеры земельных участков от 2000 кв.м. до 15000 кв.м. Высота зданий не должна превышать 3 этажа Расстояние от здания до границы соседнего земельного участка должно быть не менее 6 метров Максимальный процент застройки – 80
Культурное развитие	Максимальные и минимальные размеры земельных участков от 1500 кв.м. до 3000 кв.м. Высота зданий не должна превышать 3 этажа Расстояние от здания до границы соседнего земельного участка должно быть не менее 3 метров Максимальный процент застройки – 80
Спорт	Максимальные и минимальные размеры земельных участков от 2000 кв.м. до 5000 кв.м. Высота зданий не должна превышать 3 этажа Расстояние от здания до границы соседнего земельного участка должно быть не менее 3 метра Максимальный процент застройки – 80
Банковская и страховая деятельность	Не подлежат установлению
Бытовые обслуживание	Минимальный размер земельного участка 1000 кв.м. Высота зданий не должна превышать 3 этажа Расстояние от здания до границы соседнего земельного участка должно быть не менее 3 метров Максимальный процент застройки – 80
Автомобильный транспорт (территорию общего пользования)	Не подлежат установлению
Коммунальное обслуживание	Не подлежат установлению
Вспомогательные виды разрешенного использования	Обслуживание жилой застройки
Предельные размеры земельных участков и предельные параметры строительства (реконструкция)	Расстояние от хозяйственных построек до красных линий улиц и проездов должно быть не менее 5 м. Расстояние от площадки для мусороборачивков до площадки для игр детей, отдыха взрослых и занятий физкультурой должно быть не менее 20 м, до окон жилых домов – не менее 15 м. Расстояние до окон жилых и общественных зданий от: – лестничных площадок – 12 м; – площадок для выгула собак – 40 м; – открытых спортивных площадок – 10-40м.
Хранение автотранспорта	Минимальный размер земельного участка 16 кв.м. Высота зданий не должна превышать 1 этажа
Условно разрешенные виды использования	Не подлежат установлению

6. Градостроительные регламенты в зоне размещения среднетяжелой многоквартирной жилой застройки без объектов обслуживания (Ж-5)

Виды разрешенного использования территории	Предельные размеры земельных участков и предельные параметры строительства (реконструкция)
Основные виды разрешенного использования	Предельная этажность от 4 до 6 этажей
Среднетяжелая жилая застройка	Не подлежат установлению
Коммунальное обслуживание	Не подлежат установлению
Автомобильный транспорт (территорию общего пользования)	Не подлежат установлению
Вспомогательные виды разрешенного использования	Обслуживание жилой застройки
Предельные размеры земельных участков и предельные параметры строительства (реконструкция)	Минимальный размер земельного участка 16 кв.м. Высота зданий не должна превышать 1 этажа
Условно разрешенные виды использования	Не подлежат установлению

8. Градостроительные регламенты в зоне хозяйственных дворов (Ж-7)

Виды разрешенного использования территории	Предельные размеры земельных участков и предельные параметры строительства (реконструкция)
Основные виды разрешенного использования	Для ведения личного подсобного хозяйства (приусадебный земельный участок)
Земельные участки (территорию общего пользования)	Не подлежат установлению
Коммунальное обслуживание	Не подлежат установлению
Вспомогательные виды разрешенного использования	Хранение автотранспорта
Предельные размеры земельных участков и предельные параметры строительства (реконструкция)	Минимальный размер земельного участка 16 кв.м. Высота зданий не должна превышать 1 этажа

Статья 1.2.2. Градостроительные регламенты, устанавливаемые в общественно-деловых зонах

1. На территории населенных пунктов выделяется 7 видов зон общественно-делового назначения, в том числе:

ОД-1 – зона комплексного размещения объектов общественно-делового назначения;

ОД-2 – зона размещения объектов общественного питания и торговли;

ОД-3 – зона размещения объектов здравоохранения;

ОД-4 – зона размещения рекреационно-культурных объектов;

ОД-5 – зона размещения объектов спортивного назначения;

ОД-6 – зона размещения учебно-образовательных учреждений;

ОД-8 – зона размещения административно-офисных зданий и комплексов.

2. Градостроительные регламенты, устанавливаемые в зоне комплексного размещения объектов общественно-делового назначения (ОД-1)

Виды разрешенного использования территории	Предельные размеры земельных участков и предельные параметры строительства (реконструкция)
Основные виды разрешенного использования	Минимальный размер земельного участка 1500 кв.м. Высота зданий не должна превышать 2 этажей Расстояние от здания до границы соседнего земельного участка должно быть не менее 3 метров Максимальный процент застройки – 80
Культурное развитие	Не подлежат установлению
Спорт	Минимальные и максимальные размеры земельных участков от 2000 кв.м. до 5000 кв.м. Высота зданий не должна превышать 3 этажа Расстояние от здания до границы соседнего земельного участка должно быть не менее 3 метра Максимальный процент застройки – 80



Виды разрешенного использования территории	Предельные размеры земельных участков и предельные параметры строения (реконструкции)
Служебные парки	Не подлежат установлению
Склады	Не подлежат установлению
Условно разрешенные виды использования	
Связь	Не подлежит установлению
4. Градостроительные регламенты, устанавливаемые в зоне объектов сельскохозяйственного производства V класса санитарной опасности (СХ-5)	
Виды разрешенного использования территории	Предельные размеры земельных участков и предельные параметры строения (реконструкции)
Основные виды разрешенного использования	
Животноводство	Производство не выше V класса санитарной опасности Иные параметры не подлежат установлению
Коммунальное обслуживание	Не подлежат установлению
Вспомогательные виды разрешенного использования	
Служебные парки	Не подлежат установлению
Склады	Не подлежат установлению
Связь	Не подлежат установлению
5. Градостроительные регламенты, устанавливаемые в зоне размещения коллективных садов и дач (СХ-6)	

Виды разрешенного использования территории	Предельные размеры земельных участков и предельные параметры строения (реконструкции)
Основные виды разрешенного использования	
Ведение сельского хозяйства	Максимальные и минимальные размеры земельных участков устанавливаются законом Свердловской области от 07.07.2004 г. №18-ОЗ «Об особенностях регулирования земельных отношений на территории Свердловской области» в размере 0,1-0,25 га – для садоводства. Не подлежат установлению
Коммунальное обслуживание	Не подлежат установлению
Земельные участки (территории) общего пользования	Не подлежат установлению
Вспомогательные виды разрешенного использования	
Не предусмотрены	
Условно разрешенные виды использования	
Магазины	Отсут. зданий от красной линии улиц и проездов должен составлять не менее 5 м. Минимальный размер земельного участка 200 кв.м. Высота зданий не должна превышать 3 этажа Расстояния от здания до границы соседнего земельного участка должны быть не менее 3 метров Максимальный процент застройки – 80 Не подлежат установлению
Связь	Не подлежат установлению
6. Градостроительные регламенты, устанавливаемые в зоне размещения индивидуального огорода (СХ-7)	

Виды разрешенного использования территории	Предельные размеры земельных участков и предельные параметры строения (реконструкции)
Основные виды разрешенного использования	
Ведение огородничества	Не подлежат установлению
Ведение садоводства	Не подлежат установлению
Коммунальное обслуживание	Не подлежат установлению
Вспомогательные виды разрешенного использования	
Не предусмотрены	
Условно разрешенные виды использования	
Связь	Не подлежат установлению
7. Градостроительные регламенты в зоне размещения сельскохозяйственных угодий (СУ) не устанавливаются.	

Статья 1.2.8. Градостроительные регламенты, устанавливаемые в зоне размещения объектов культурного наследия

1. На территории населенных пунктов выделяется 1 вид зон размещения объектов культурного наследия, в том числе:

ИК – зона размещения объектов культурного наследия.

2. Градостроительные регламенты, устанавливаемые в зоне размещения объектов культурного наследия (ИК)

Виды разрешенного использования территории	Предельные размеры земельных участков и предельные параметры строения (реконструкции)
Основные виды разрешенного использования	
Историко-культурная деятельность	Требования к режимам использования земель и общие принципы установления требований к градостроительным регламентам в границах территорий зон размещения объектов культурного наследия определяются на основании Положения Правительства РФ от 12 сентября 2015 г. №972 «Об утверждении Положения о зонах охраны объектов культурного наследия (памятников истории и культуры) народов Российской Федерации и о признании утратившими силу отдельных положений нормативных правовых актов Правительства Российской Федерации».
Вспомогательные виды разрешенного использования	Правилами землепользования и застройки иные параметры устанавливаются не подлежат не предусмотрены
Условно разрешенные виды использования	не предусмотрены

Статья 1.2.9. Градостроительные регламенты, устанавливаемые в рекреационных зонах

1. Рекреационные зоны выделяются для использования существующих природных территорий в целях сохранения и воспроизводства лесов, оздана населения.

2. На территории населенных пунктов выделяется 3 вида рекреационных зон, в том числе:

Р-1 – зона отдыха общего пользования;

Виды разрешенного использования территории	Предельные размеры земельных участков и предельные параметры строения (реконструкции)
Служебные парки	Отсут. зданий от красной линии улиц и проездов должен составлять не менее 5 м. Минимальный размер земельного участка 1000 кв.м. Высота зданий не должна превышать 1 этажа Расстояния от здания до границы соседнего земельного участка должны быть не менее 3 метров Не подлежат установлению
Коммунальное обслуживание	Не подлежат установлению
Земельные участки (территории) общего пользования	Не подлежат установлению
Вспомогательные виды разрешенного использования	
Объекты дорожного сервиса	Не подлежат установлению
Условно разрешенные виды использования	
Связь	Не подлежат установлению
7. Градостроительные регламенты, устанавливаемые в зоне размещения объектов транспортного обслуживания (Т-6)	

Виды разрешенного использования территории	Предельные размеры земельных участков и предельные параметры строения (реконструкции)
Основные виды разрешенного использования	
Объекты дорожного сервиса	Отсут. зданий от красной линии улиц и проездов должен составлять не менее 5 м. 20000 кв.м. Минимальный размер земельного участка под парковым боком 18 кв.м. Высота зданий не должна превышать 1 этажа Расстояния от здания до границы соседнего земельного участка должны быть не менее 3 метров Максимальный процент застройки - 80
Служебные парки	Отсут. зданий от красной линии улиц и проездов должен составлять не менее 5 м. Минимальный размер земельного участка 1000 кв.м. Высота зданий не должна превышать 1 этажа Расстояния от здания до границы соседнего земельного участка должны быть не менее 3 метров Не подлежат установлению
Коммунальное обслуживание	Не подлежат установлению
Земельные участки (территории) общего пользования	Не подлежат установлению
Вспомогательные виды разрешенного использования	
Хранение автотранспорта	Минимальный размер земельного участка 16 кв.м Высота зданий не должна превышать 1 этажа Не подлежат установлению
Гостиничное обслуживание	Не подлежат установлению
Общественное питание	Не подлежат установлению
Магазины	Отсут. зданий от красной линии улиц и проездов должен составлять не менее 5 м. Минимальный размер земельного участка 200 кв.м. Высота зданий не должна превышать 3 этажа Расстояния от здания до границы соседнего земельного участка должны быть не менее 3 метров Максимальный процент застройки – 80 Не подлежат установлению
Условно разрешенные виды использования	
Связь	Не подлежат установлению

Статья 1.2.7. Градостроительные регламенты, устанавливаемые в зонах сельскохозяйственного использования

1. На территории населенных пунктов выделяется 6 видов зон сельскохозяйственного использования, в том числе:

СХ-3 – зона объектов сельскохозяйственного производства III класса санитарной опасности;

СХ-4 – зона объектов сельскохозяйственного производства IV класса санитарной опасности

СХ-5 – зона объектов сельскохозяйственного производства V класса санитарной опасности

СХ-6 – зона размещения коллективных садов и дач;

СХ-7 – зона размещения индивидуального огорода;

СУ – зона размещения сельскохозяйственных угодий.

2. Градостроительные регламенты, устанавливаемые в зоне размещения объектов сельскохозяйственного производства III класса санитарной опасности (СХ-3)

Виды разрешенного использования территории	Предельные размеры земельных участков и предельные параметры строения (реконструкции)
Основные виды разрешенного использования	
Животноводство	Производство не выше III класса санитарной опасности Иные параметры не подлежат установлению
Коммунальное обслуживание	Не подлежат установлению
Автомобильный транспорт	Не подлежат установлению
Земельные участки (территории) общего пользования	Не подлежат установлению
Вспомогательные виды разрешенного использования	
Служебные парки	Не подлежат установлению
Склады	Не подлежат установлению
Условно разрешенные виды использования	
Связь	Не подлежат установлению
3. Градостроительные регламенты, устанавливаемые в зоне объектов сельскохозяйственного производства IV класса санитарной опасности (СХ-4)	

Виды разрешенного использования территории	Предельные размеры земельных участков и предельные параметры строения (реконструкции)
Основные виды разрешенного использования	
Рекреационность	Производства не выше IV класса санитарной опасности
Хранение и переработка сельскохозяйственной продукции	Не подлежат установлению
Коммунальное обслуживание	Не подлежат установлению
Вспомогательные виды разрешенного использования	

Виды разрешенного использования территории	Пределы размеры земельных участков и предельные параметры строительства (реконструкции) Не подлежат установлению
Причалы для маломерных судов Общее пользование водными объектами Общественное питание	Максимальные и минимальные размеры земельных участков от 2000 кв.м. до 2500 кв.м. Высота зданий не должна превышать 3 этажа Расстояния от здания до границы соседнего земельного участка должны быть не менее 3 метров Максимальный процент застройки – 80
Связь	Не подлежит установлению

Статья 1.2.10. Градостроительные регламенты, устанавливаемые в зонах специального назначения

1. На территории населенных пунктов выделяется 3 вида зон специального назначения, в том числе:

С-1 – зона клубов;

С-5 – зона озеленения специального назначения.

ЗГО – зона размещения горных отвалов.

2. Градостроительные регламенты, устанавливаемые в зоне клубов (С-1)

Виды разрешенного использования территории	Пределы размеры земельных участков и предельные параметры строительства (реконструкции)
Основные виды разрешенного использования	Рекреативная деятельность Минимальный размер земельного участка 5000 кв.м
Вспомогательные виды разрешенного использования	Не подлежат установлению
Служебные гаражи	Не подлежат установлению
Рекреативное использование	Не подлежат установлению
Земельные участки (территории) общего пользования	Не подлежат установлению
Условно разрешенные виды использования	Не предусмотрены
Связь	Не подлежат установлению

3. Градостроительные регламенты, устанавливаемые в зоне озеленения специального назначения (С-5)

Виды разрешенного использования территории	Пределы размеры земельных участков и предельные параметры строительства (реконструкции)
Основные виды разрешенного использования	Не подлежат установлению
Охрана природных территорий	Не подлежат установлению
Коммунальное обслуживание	Не подлежат установлению
Вспомогательные виды разрешенного использования	Не предусмотрены
Условно разрешенные виды использования	Не предусмотрены
Связь	Не подлежат установлению

4. Градостроительные регламенты, устанавливаемые в зоне размещения горных отвалов (ЗГО)

Виды разрешенного использования территории	Пределы размеры земельных участков и предельные параметры строительства (реконструкции)
Основные виды разрешенного использования	Не подлежат установлению
Недропользование	Не подлежат установлению
Коммунальное обслуживание	Не подлежат установлению
Автомобильный транспорт	Не подлежат установлению
Вспомогательные виды разрешенного использования	Не предусмотрены
Условно разрешенные виды использования	Не подлежат установлению
Связь	Не подлежат установлению

Статья 1.2.11. Градостроительные регламенты, устанавливаемые в зонах общего пользования

1. На территории населенных пунктов выделяется 1 вид зон общего пользования, в том числе:

ЗОП – зона общего пользования.

2. Градостроительные регламенты, устанавливаемые в зонах общего пользования (ЗОП)

Виды разрешенного использования территории	Пределы размеры земельных участков и предельные параметры строительства (реконструкции)
Основные виды разрешенного использования	Не подлежат установлению
Земельные участки (территории) общего пользования	Не подлежат установлению
Вспомогательные виды разрешенного использования	Не подлежат установлению
Коммунальное обслуживание	Не подлежат установлению
Условно разрешенные виды использования	Не подлежат установлению
Связь	Не подлежат установлению

Статья 1.2.12. Градостроительные регламенты, устанавливаемые в зоне размещения водных объектов

1. На территории населенных пунктов выделяется 1 вид зон в зоне размещения водных объектов, в том числе:

ЗВО – зона размещения земель, покрытых поверхностными водами.

2. Градостроительные регламенты в зоне размещения земель, покрытых поверхностными водами (ЗВО) не устанавливаются.

Статья 1.3. Перечень территориальных зон, выделяемых на карте градостроительного зонирования города Новосибирска

1. Настоящими Правилами устанавливаются 35 видов территориальных зон. Перечень территориальных зон представлен в таблице 1.

Перечень территориальных зон

Р-2 – зона размещения объектов рекреационного и туристического назначения;	
Р-5 – зона рекреационно-ландшафтных территорий.	
3. Градостроительные регламенты, устанавливаемые в зоне отдала общего пользования (Р-1)	
Виды разрешенного использования территории	Пределы размеры земельных участков и предельные параметры строительства (реконструкции)
Основные виды разрешенного использования	Не подлежат установлению
Земельные участки (территории) общего пользования	Не подлежат установлению
Коммунальное обслуживание	Не подлежат установлению
Вспомогательные виды разрешенного использования	Не подлежат установлению
Культурное развитие	Отсутствуют здания от красной линии улиц и проездов должен составлять не менее 5 м.
Служебные гаражи	Минимальный размер земельного участка 200 кв.м.
Общественное питание	Высота зданий не должна превышать 3 этажа
Общее пользование водными объектами	Расстояния от здания до границы соседнего земельного участка должны быть не менее 3 метров
Магазины	Максимальный процент застройки – 80
Условно разрешенные виды использования	Не подлежат установлению
Связь	Не подлежат установлению

4. Градостроительные регламенты, устанавливаемые в зоне размещения объектов рекреационного и туристического назначения (Р-2)

Виды разрешенного использования территории	Пределы размеры земельных участков и предельные параметры строительства (реконструкции)
Основные виды разрешенного использования	Не подлежат установлению
Природно-познавательный туризм	Не подлежат установлению
Туристическое обслуживание	Не подлежат установлению
Охота и рыбалка	Не подлежат установлению
Курортная деятельность	Не подлежат установлению
Свадебная деятельность	Не подлежат установлению
Земельные участки (территории) общего пользования	Не подлежат установлению
Коммунальное обслуживание	Не подлежат установлению
Вспомогательные виды разрешенного использования	Не подлежат установлению
Служебные гаражи	Отсутствуют здания от красной линии улиц и проездов должен составлять не менее 5 м.
Выставочно-ярмарочная деятельность	Минимальный размер земельного участка 200 кв.м.
Причалы для маломерных судов	Высота зданий не должна превышать 3 этажа
Общественное питание	Расстояния от здания до границы соседнего земельного участка должны быть не менее 3 метров
Общее пользование водными объектами	Максимальный процент застройки – 80
Магазины	Максимальный процент застройки – 80
Условно разрешенные виды использования	Не подлежат установлению
Связь	Не подлежат установлению

5. Градостроительные регламенты, устанавливаемые в зоне рекреационно-ландшафтных территорий (Р-5)

Виды разрешенного использования территории	Пределы размеры земельных участков и предельные параметры строительства (реконструкции)
Основные виды разрешенного использования	Не подлежат установлению
Природно-познавательный туризм	Не подлежат установлению
Охота и рыбалка	Не подлежат установлению
Туристическое обслуживание	Не подлежат установлению
Поля для гольфа или конных прогулок	Не подлежат установлению
Спорт	Максимальные и минимальные размеры земельных участков от 1000 кв.м. до 15000 кв.м. Высота зданий не должна превышать 3 этажа Расстояния от здания до границы соседнего земельного участка должны быть не менее 3 метра Максимальный процент застройки – 80
Земельные участки (территории) общего пользования	Не подлежат установлению
Коммунальное обслуживание	Не подлежат установлению
Вспомогательные виды разрешенного использования	Не подлежат установлению
Магазины	Отсутствуют здания от красной линии улиц и проездов должен составлять не менее 5 м. Минимальный размер земельного участка 200 кв.м.
Охота и рыбалка	Высота зданий не должна превышать 3 этажа
Туристическое обслуживание	Расстояния от здания до границы соседнего земельного участка должны быть не менее 3 метров
Общественное питание	Максимальный процент застройки – 80
Служебные гаражи	Не подлежат установлению
Условно разрешенные виды использования	Не подлежат установлению
Гостиничное обслуживание	Максимальные и минимальные размеры земельных участков от 1375 кв.м. до 5500 кв.м. Высота зданий не должна превышать 5 этажей. Расстояния от здания до границы соседнего земельного участка должны быть не менее 3 метров Максимальный процент застройки – 80



Таблица 1.

Обозначения	Наименование территориальной зоны
Ж-1.1	Жилая зона
Ж-2.1	Зона размещения жилой застройки усадебного типа без объектов обслуживания
Ж-3.1	Зона размещения жилой застройки усадебного типа с объектами обслуживания
Ж-4.1	Зона размещения малоэтажной многоквартирной жилой застройки без объектов обслуживания
Ж-5.1	Зона размещения малоэтажной многоквартирной жилой застройки с объектами обслуживания
Ж-6.1	Зона размещения среднеэтажной многоквартирной жилой застройки с объектами обслуживания
О-1	Общественно-деловые зоны
О-1.1	Зона размещения объектов общепита, делового назначения (коммерческая)
О-1.2	Зона размещения объектов общепита, делового назначения и торговли
О-1.3	Зона размещения объектов здравоохранения
О-1.4	Зона размещения объектов спортивного назначения
О-1.5	Зона размещения учебно-образовательных учреждений
О-1.6	Зона размещения административно-офисных зданий и комплексов
О-1.7	Зоны производственных объектов
П-2	Зона размещения объектов производственного назначения II класса санитарной опасности
П-3	Зона размещения объектов производственного назначения III класса санитарной опасности
П-3.1	Зона размещения объектов производственного назначения III класса санитарной опасности
П-4	Зона размещения объектов производственного назначения IV класса санитарной опасности
П-5	Зона размещения объектов производственного назначения V класса санитарной опасности
П-5.1	Зона размещения объектов производственного назначения V класса санитарной опасности
КС-4	Зона коммунально-складских объектов
КС-5	Зона размещения объектов коммунально-складского назначения IV класса санитарной опасности
И-2	Зона размещения объектов возмещения
И-3	Зона размещения объектов теплоснабжения
И-6	Зона размещения объектов связи и телекоммуникаций
И-7	Зона комплексного размещения объектов инженерной инфраструктуры
Т-2	Зона размещения объектов железнодорожного транспорта
Т-5	Зона хранения индивидуального транспорта
Т-6	Зона размещения объектов транспортного обслуживания
Р-1	Зона отдыха общего пользования
Р-5	Зона рекреационно-развлекательных территорий
СХ-6	Зона сельскохозяйственного использования земель
СУ	Зона размещения сельскохозяйственных угодий
С-1	Зоны специального назначения
С-4	Зона размещения режимных объектов
С-5	Зона обслуживания специального назначения
ЗГО	Зона размещения горных отводов
ПК	Зоны объектов культурного наследия
ЗФФ	Водные объекты

Статья 13.1. Градостроительные регламенты, устанавливаемые в жилых зонах

1. На территории города Невьянска выделяется 6 видов жилых зон:

- Ж-1.1 – зона размещения жилой застройки усадебного типа без объектов обслуживания;
 Ж-2.1 – зона размещения жилой застройки усадебного типа с объектами обслуживания;
 Ж-3.1 – зона размещения малоэтажной многоквартирной жилой застройки без объектов обслуживания;
 Ж-4.1 – зона размещения малоэтажной многоквартирной жилой застройки с объектами обслуживания;
 Ж-5.1 – зона размещения среднеэтажной многоквартирной жилой застройки с объектами обслуживания;

2. Градостроительные регламенты в зоне размещения жилой застройки усадебного типа без объектов обслуживания (Ж-1.1):
 Зона размещения жилой застройки усадебного типа без объектов обслуживания выделяется для обеспечения правовых условий формирования жилых районов из отдельных стоечных жилых домов усадебного типа без размещения объектов обслуживания.

Виды разрешенного использования территории	Предельные размеры земельных участков и предельные параметры строительства (реконструкции)
Земельные участки (территории) общего пользования	Земельный участок должен быть не менее - 3 м. Кв. м. пр. – для индивидуальных жилых домов не более 0,67. Кв. м. пр. – для блокированных жилых домов не более 0,75. Минимальная площадь индивидуального жилого дома – 26 кв.м. Не подлежит установлению
Автомобильный транспорт (территории) общего пользования	Не подлежит установлению
Всегодовольное использование	Расстояние от хозяйственных построек до краевых линий улиц и проездов должно быть не менее 5 м. Расстояние до границы соседнего земельного участка должно быть не менее: 1) от построек для содержания скота и птицы - 4 м; 2) от бань, гаража и других построек - 1м; 3) от стволов высокорослых деревьев - 4 м; 4) от стволов среднерослых деревьев - 2 м; 5) от кустарника - 1 м. Размещение гаража, не более чем на 2 легковые машины, или 1 легковую и 1 грузовую машины не более 1,5 т грузоподъемности или не более чем на 1 трактор. Размещение сараев для скота не более чем на 2 головы КРС, 3 головы свиней, 10 голов МРС, 50 голов птицы. Не подлежит установлению
Связь	Не подлежит установлению
3. Градостроительные регламенты в зоне размещения жилой застройки усадебного типа с объектами обслуживания (Ж-2.1)	
Виды разрешенного использования территории (реконструкции)	Предельные размеры земельных участков и предельные параметры строительства (реконструкции)
Основные виды разрешенного использования	Максимальные и минимальные размеры земельных участков устанавливаются в размере 0,06 – 0,15 га. Высота зданий не должна превышать 3 этажа. Отступы жилых домов от краевой линии улиц и проездов должен составлять не менее 5 м. Высота забора – не более 1,5 м. Расстояние от окон жилых помещений (комнат, кухни и веранд) до стен дома и хозяйственных построек (сарая, гаража, бани), расположенных на соседних земельных участках должно быть не менее 6 м. Расстояние от индивидуального или жилого дома блокированного типа до границы соседнего земельного участка должна быть не менее - 3 м. Кв. м. пр. – для индивидуальных жилых домов не более 0,67. Кв. м. пр. – для блокированных жилых домов не более 0,75. Минимальная площадь индивидуального жилого дома – 26 кв.м.
Амбулаторно-поликлиническое обслуживание	Минимальный размер земельного участка 200 кв.м. Высота зданий не должна превышать 5 этажей Расстояние от здания до границы соседнего земельного участка должна быть не менее 3 метров Максимальный процент застройки – 80
Магазины	Отступы зданий от краевой линии улиц и проездов должен составлять не менее 5 м. Минимальный размер земельного участка 200 кв.м. Высота зданий не должна превышать 3 этажа Расстояние от здания до границы соседнего земельного участка должна быть не менее 3 метров Максимальный процент застройки – 80
Общественное питание	Максимальные и минимальные размеры земельных участков от 200 кв.м. до 250 кв.м. Высота зданий не должна превышать 3 этажа Расстояние от здания до границы соседнего земельного участка должна быть не менее 3 метров Максимальный процент застройки – 80
Культурное развитие	Максимальные и минимальные размеры земельных участков от 150 кв.м. до 300 кв.м. Высота зданий не должна превышать 2 этажей Расстояние от здания до границы соседнего земельного участка должна быть не менее 3 метров Максимальный процент застройки – 80
Дошкольное, начальное и среднее общее образование	Максимальные и минимальные размеры земельных участков от 200 кв.м. до 3300 кв.м. Высота зданий не должна превышать 3 этажа Расстояние от здания до границы соседнего земельного участка должна быть не менее 6 метров Максимальный процент застройки – 80
Спорт	Максимальные и минимальные размеры земельных участков от 1000 кв.м. до 15000 кв.м. Высота зданий не должна превышать 3 этажа Расстояние от здания до границы соседнего земельного участка должна быть не менее 3 метров Максимальный процент застройки – 80
Социальное обслуживание	Минимальный размер земельного участка 1500 кв.м. Высота зданий не должна превышать 3 этажа Расстояние от здания до границы соседнего земельного участка должна быть не менее 3 метров Максимальный процент застройки – 80
Связь	Не подлежит установлению
Бытовое обслуживание	Минимальный размер земельного участка 1000 кв.м. Высота зданий не должна превышать 3 этажа Расстояние от здания до границы соседнего земельного участка должна быть не менее 3 метров Максимальный процент застройки – 80
Общественное управление /деловое управление	Минимальный размер земельного участка 500 кв.м. Высота зданий не должна превышать 5 этажей Расстояние от здания до границы соседнего земельного участка должна быть не менее 3 метров Максимальный процент застройки – 80
Гостиничное обслуживание	Максимальные и минимальные размеры земельных участков от 1375 кв.м. до 5500 кв.м. Высота зданий не должна превышать 5 этажей Расстояние от здания до границы соседнего земельного участка должна быть не менее 3 метров Максимальный процент застройки – 80
Обеспечение внутреннего правоохрана	Не подлежит установлению

Виды разрешенного использования территории Автомобильный транспорт Земельные участки (территории) общего пользования Коммунальное обслуживание	Предельные размеры земельных участков и предельные параметры строительства (реконструкции) Не подлежат установлению
Вспомогательные виды разрешенного использования Ведение огорода/сада	Расстояние от хозяйственных построек до красных линий улиц и проездов должно быть не менее 5 м. Расстояние до границы соседнего земельного участка должна быть не менее: 1) от построек для содержания скота и птицы – 4 м; 2) от бань, гаража и других построек – 1 м; 3) от стволов высокорослых деревьев – 4 м; 4) от стволов среднерослых деревьев – 2 м; 5) от кустарника – 1 м. Размещение гаража, не более чем на 2 легковые машины; или 1 грузовую машину не более 1,5 т грузоподъемности или не более чем на 1 трактор. Размещение сарая для скота не более чем на 2 головы КРС, 3 головы свиней, 10 голов МРС, 50 голов птицы.
Хранение автотранспорта	Минимальный размер земельного участка 16 кв.м. Высота зданий не должна превышать 1 этажа
Условно разрешенные виды использования Объекты дорожного сервиса 4. Градостроительные регламенты в зоне размещения малоэтажной многоквартирной жилой застройки без объектов обслуживания (ЖК-3.1)	Не подлежат установлению
Виды разрешенного использования территории Малоэтажная многоквартирная жилая застройка Коммунальное обслуживание Земельные участки (территории) общего пользования Автомобильный транспорт	Предельные размеры земельных участков и предельные параметры строительства (реконструкции) Высота зданий не должна превышать 3 этажа. Отступ жилых домов от красной линии улиц и проездов должен составлять не менее 5 м. Не подлежат установлению
Вспомогательные виды разрешенного использования Обслуживание жилой застройки	Расстояние от площадки для мусоросборников до площадок для игр детей, отдыха взрослых и занятий физкультурой следует принимать не менее 20 м; до окон жилых домов – не менее 15 м. Расстояние до окон жилых зданий от: – детских игровых площадок – 12 м; – площадок для отдыха взрослых – 10 м; – площадок для выгула собак – 40 м; – открытых спортивных площадок – 10-40м.
Условно разрешенные виды использования Связь 5. Градостроительные регламенты в зоне размещения малоэтажной многоквартирной жилой застройки с объектами обслуживания (ЖК-4.1)	Не подлежат установлению
Виды разрешенного использования территории Малоэтажная многоквартирная жилая застройка	Предельные размеры земельных участков и предельные параметры строительства (реконструкции) Высота зданий не должна превышать 3 этажа. Отступ жилых домов от красной линии улиц и проездов должен составлять не менее 5 м. 0,15 га. Максимальные и минимальные размеры земельных участков устанавливаются в размере 0,06 – 0,15 га. Высота зданий не должна превышать 3 этажа. Отступ жилых домов от красной линии улиц и проездов должен составлять не менее 5 м. Высота забора – не более 1,5 м. Расстояние от окон жилых помещений (комнат, кухонь и веранд) до стен дома и хозяйственных построек (сарая, гаража, бани), расположенных на соседних земельных участках, должно быть не менее 6 м. Расстояние от индивидуального или жилого дома блокированного типа до границы соседнего земельного участка, должно быть не менее – 3 м. К.п.п. тер. – для блокированных жилых домов не более 0,75 Минимальная площадь индивидуального жилого дома – 26 кв.м.
Магистраль	Отступ зданий от красной линии улиц и проездов должен составлять не менее 5 м. Минимальный размер земельного участка 200 кв.м. Высота зданий не должна превышать 3 этажа Максимальный процент застройки – 80
Общественное питание	Минимальный размер земельного участка 1000 кв.м. Высота зданий не должна превышать 5 этажей Расстояние от здания до границы соседнего земельного участка должна быть не менее 3 метров Максимальный процент застройки – 80
Амбулаторно-поликлиническое обслуживание	Минимальный размер земельного участка 2000 кв.м. Высота зданий не должна превышать 5 этажей Расстояние от здания до границы соседнего земельного участка должна быть не менее 3 метров Максимальный процент застройки – 80
Социальное обслуживание	Минимальный размер земельного участка 1500 кв.м. Высота зданий не должна превышать 3 этажа Расстояние от здания до границы соседнего земельного участка должна быть не менее 3 метров Максимальный процент застройки – 80
Связь Деловое управление Общественное управление	Минимальный размер земельного участка 500 кв.м. Высота зданий не должна превышать 5 этажей

Виды разрешенного использования территории Дополнительное, начальное и среднее общее образование Культурное развитие Спорт Банковская и страховая деятельность Выгвайе обслуживание Коммунальное обслуживание Автомобильный транспорт Земельные участки (территории) общего пользования	Предельные размеры земельных участков и предельные параметры строительства (реконструкции) Расстояние от здания до границы соседнего земельного участка должна быть не менее 3 метров Максимальный процент застройки – 80 Максимальные и минимальные размеры земельных участков от 2000 кв.м. до 15000 кв.м. Высота зданий не должна превышать 3 этажа Расстояние от здания до границы соседнего земельного участка должна быть не менее 6 метров Максимальный процент застройки – 80 Максимальные и минимальные размеры земельных участков от 1500 кв.м. до 3000 кв.м. Высота зданий не должна превышать 3 этажа Расстояние от здания до границы соседнего земельного участка должна быть не менее 3 метров Максимальный процент застройки – 80 Максимальные и минимальные размеры земельных участков от 1000 кв.м. до 15000 кв.м. Высота зданий не должна превышать 3 этажа Расстояние от здания до границы соседнего земельного участка должна быть не менее 3 метров Максимальный процент застройки – 80 Не подлежат установлению Минимальный размер земельного участка 1000 кв.м. Высота зданий не должна превышать 3 этажа Расстояние от здания до границы соседнего земельного участка должна быть не менее 3 метра Максимальный процент застройки – 80 Не подлежат установлению Коммунальное обслуживание Автомобильный транспорт Земельные участки (территории) общего пользования
Вспомогательные виды разрешенного использования Обслуживание жилой застройки	Расстояние от хозяйственных построек до красных линий улиц и проездов должно быть не менее 5 м. Расстояние от площадки для мусоросборников до площадок для игр детей, отдыха взрослых и занятий физкультурой должно быть не менее 20 м; до окон жилых домов – не менее 15 м. Расстояние до окон жилых и общественных зданий от: – детских игровых площадок – 12 м; – площадок для отдыха взрослых – 10 м; – площадок для выгула собак – 40 м; – открытых спортивных площадок – 10-40м. Минимальный размер земельного участка 16 кв.м. Высота зданий не должна превышать 1 этажа
Условно разрешенные виды использования Автомобильный транспорт 6. Градостроительные регламенты в зоне размещения среднетяжелой многоквартирной жилой застройки без объектов обслуживания (ЖК-5.1)	Не подлежат установлению
Виды разрешенного использования территории Среднетяжелая жилая застройка Коммунальное обслуживание Автомобильный транспорт Земельные участки (территории) общего пользования	Предельные размеры земельных участков и предельные параметры строительства (реконструкции) Отступ жилых домов от красной линии улиц и проездов должен составлять не менее 5 м. Предельная этажность от 4 до 6 этажей Не подлежат установлению
Вспомогательные виды разрешенного использования Хранение автотранспорта	Минимальный размер земельного участка 16 кв.м. Высота зданий не должна превышать 1 этажа Расстояние от площадки для мусоросборников до площадок для игр детей, отдыха взрослых и занятых физкультурой следует принимать не менее 20 м; до окон жилых домов – не менее 15 м. Расстояние до окон жилых и общественных зданий от: – детских игровых площадок – 12 м; – площадок для отдыха взрослых – 10 м; – площадок для выгула собак – 40 м; – открытых спортивных площадок – 10-40 м.
Условно разрешенные виды использования Связь 7. Градостроительные регламенты в зоне размещения среднетяжелой многоквартирной жилой застройки с объектами обслуживания (ЖК-6.1)	Не подлежат установлению
Виды разрешенного использования территории Среднетяжелая жилая застройка Дополнительное, начальное и среднее общее образование Магистраль Общественное питание	Предельные размеры земельных участков и предельные параметры строительства (реконструкции) Отступ жилых домов от красной линии улиц и проездов должен составлять не менее 5 м. Предельная этажность от 4 до 6 этажей Максимальные и минимальные размеры земельных участков от 2000 кв.м. до 15000 кв.м. Высота зданий не должна превышать 3 этажа Расстояние от здания до границы соседнего земельного участка должна быть не менее 6 метров Максимальный процент застройки – 80 Отступ зданий от красной линии улиц и проездов должен составлять не менее 5 м. Минимальный размер земельного участка 200 кв.м. Высота зданий не должна превышать 3 этажа Расстояние от здания до границы соседнего земельного участка должна быть не менее 3 метров Максимальный процент застройки – 80 Отступ зданий от красной линии улиц и проездов должен составлять не менее 5 м. Минимальный размер земельного участка 1000 кв.м. Высота зданий не должна превышать 3 этажа Расстояние от здания до границы соседнего земельного участка должна быть не менее 3 метров Максимальный процент застройки – 80

Виды разрешенного использования территории	Пределы размеры земельных участков и предельные параметры строительства (реконструкции)
Вспомогательные виды разрешенного использования	Объекты не выше V класса санитарной опасности
Служебные гаражи	Отступ зданий от красной линии улиц и проездов должен составлять не менее 5 м. Минимальный размер земельного участка 740 кв.м.
Условно разрешенные виды использования	Высота зданий не должна превышать 1 этажа. Расстояния от здания до границы соседнего земельного участка должны быть не менее 3 метров
не предусмотрены	Максимальный процент застройки – 80

Статья 1.3.6. Градостроительные регламенты, устанавливаемые в зонах транспортной инфраструктуры

1. Зоны транспортной инфраструктуры делится на 2 группы: зоны внешнего транспорта и зоны внутреннего транспорта.
2. На территории города Невьянска выделяется 1 вид зоны внешнего транспорта:

T-2 – зона размещения объектов железнодорожного транспорта

и 2 вида зон внутреннего транспорта:

T-5 – зона хранения индивидуального транспорта,

T-6 – зона размещения объектов транспортного обслуживания.

3. Градостроительные регламенты, устанавливаемые в зоне размещения объектов железнодорожного транспорта (T-2)

Виды разрешенного использования территории	Пределы размеры земельных участков и предельные параметры строительства (реконструкции)
Основные виды разрешенного использования	Железнодорожный транспорт
Вспомогательные виды разрешенного использования	Коммунальное обслуживание
Условно разрешенные виды использования	Автомобильный транспорт
не предусмотрены	Служебные гаражи

4. Градостроительные регламенты, устанавливаемые в зоне хранения индивидуального транспорта (T-5)

Виды разрешенного использования территории	Пределы размеры земельных участков и предельные параметры строительства (реконструкции)
Хранение автотранспорта	Минимальный размер земельного участка 16 кв.м. Высота зданий не должна превышать 1 этажа
Служебные гаражи	Отступ зданий от красной линии улиц и проездов должен составлять не менее 5 м. Минимальный размер земельного участка 1000 кв.м. Высота зданий не должна превышать 1 этажа. Расстояния от здания до границы соседнего земельного участка должны быть не менее 3 метров
Коммунальное обслуживание	Земельные участки (территории) общего пользования
Вспомогательные виды разрешенного использования	Объекты дорожного сервиса
Условно разрешенные виды использования	Связь

5. Градостроительные регламенты, устанавливаемые в зоне размещения объектов транспортного обслуживания (T-6)

Виды разрешенного использования территории	Пределы размеры земельных участков и предельные параметры строительства (реконструкции)
Основные виды разрешенного использования	Объекты дорожного сервиса
Служебные гаражи	Отступ зданий от красной линии улиц и проездов должен составлять не менее 5 м. Минимальный размер земельного участка 2000 кв.м. Высота зданий не должна превышать 1 этажа. Расстояния от здания до границы соседнего земельного участка должны быть не менее 3 метров
Служебные гаражи	Максимальный процент застройки – 80
Коммунальное обслуживание	Земельные участки (территории) общего пользования
Вспомогательные виды разрешенного использования	Хранение автотранспорта
Условно разрешенные виды использования	Магазины
Связь	Отступ зданий от красной линии улиц и проездов должен составлять не менее 5 м. Высота зданий не должна превышать 1 этажа. Расстояния от здания до границы соседнего земельного участка должны быть не менее 3 метров
Техническое обслуживание	Общественное питание

Статья 1.3.7. Градостроительные регламенты, устанавливаемые в рекреационных зонах

1. Рекреационные зоны предназначены для использования существующих природных территорий в целях сохранения и воспроизводства лесов, отдыха населения.

2. На территории города Невьянска выделяется 2 вида рекреационных зон, в том числе:

Виды разрешенного использования территории	Пределы размеры земельных участков и предельные параметры строительства (реконструкции)
Склады	Объекты не выше V класса санитарной опасности
Служебные гаражи	Отступ зданий от красной линии улиц и проездов должен составлять не менее 5 м. Минимальный размер земельного участка 740 кв.м. Высота зданий не должна превышать 1 этажа. Расстояния от здания до границы соседнего земельного участка должны быть не менее 3 метров
Обеспечение внутреннего правообладателя	Максимальный процент застройки – 80
Магазины	Отступ зданий от красной линии улиц и проездов должен составлять не менее 5 м. Минимальный размер земельного участка 2500 кв.м. Высота зданий не должна превышать 3 этажа. Расстояния от здания до границы соседнего земельного участка должны быть не менее 3 метров
Бытовое обслуживание	Максимальный процент застройки – 80
Коммунальное обслуживание	Земельные участки (территории) общего пользования
Условно разрешенные виды использования	Связь

Статья 1.3.5. Градостроительные регламенты, устанавливаемые в зонах инженерной инфраструктуры

1. На территории города Невьянска выделяется 4 вида зон инженерной инфраструктуры, в том числе:

И1-2 – зона размещения объектов водоснабжения;

И1-3 – зона размещения объектов теплоснабжения;

И1-6 – зона размещения объектов связи и телекоммуникаций;

И1-7 – зона комплексного размещения объектов инженерной инфраструктуры.

2. Градостроительные регламенты, устанавливаемые в зоне размещения объектов водоснабжения (И1-2)

Виды разрешенного использования территории	Пределы размеры земельных участков и предельные параметры строительства (реконструкции)
Основные виды разрешенного использования	Коммунальное обслуживание
Вспомогательные виды разрешенного использования	Служебные гаражи
Условно разрешенные виды использования	Связь

3. Градостроительные регламенты, устанавливаемые в зоне размещения объектов теплоснабжения (И1-3)

Виды разрешенного использования территории	Пределы размеры земельных участков и предельные параметры строительства (реконструкции)
Энергетика	Минимальный размер земельного участка 350 кв.м. Высота зданий не должна превышать 1 этаж
Коммунальное обслуживание	Не подлежат установлению
Вспомогательные виды разрешенного использования	Служебные гаражи
Условно разрешенные виды использования	Связь

4. Градостроительные регламенты, устанавливаемые в зоне размещения объектов связи и телекоммуникаций (И1-6)

Виды разрешенного использования территории	Пределы размеры земельных участков и предельные параметры строительства (реконструкции)
Связь	Не подлежат установлению
Вспомогательные виды разрешенного использования	Служебные гаражи
Условно разрешенные виды использования	Связь

5. Градостроительные регламенты, устанавливаемые в зоне комплексного размещения объектов инженерной инфраструктуры (И1-7)

Виды разрешенного использования территории	Пределы размеры земельных участков и предельные параметры строительства (реконструкции)
Коммунальное обслуживание	Не подлежат установлению
Энергетика	



Виды разрешенного использования территории	Предельные размеры земельных участков и предельные параметры строительства (реконструкции)
Магазины	Минимальный размер земельного участка 200 кв.м. Высота зданий не должна превышать 3 этажа Расстояния от здания до границы соседнего земельного участка должны быть не менее 3 метров Максимальный процент застройки - 80
Связь	Не подлежит установлению

3. Градостроительные регламенты, устанавливаемые в зоне отдаленного пользования территории (Р-4)

Статья 1.3.9. Градостроительные регламенты, устанавливаемые в зонах специального назначения

1. На территории населенного пункта выделяется 4 вида зон специального назначения, в том числе:

С-1 – зона кладбищ;

С-4 – зона размещения режимных объектов;

С-5 – зона озеленения специального назначения;

ЗТО – зона размещения горных отводов.

2. Градостроительные регламенты, устанавливаемые в зоне кладбищ (С-1)

Виды разрешенного использования территории	Предельные размеры земельных участков и предельные параметры строительства (реконструкции)
Опоясывающие территории	Минимальный размер земельного участка 5000 кв.м.
Ритуальные кладбища	Не подлежит установлению
Земельные участки общего пользования	Не подлежит установлению
Вспомогательные виды разрешенного использования	Не подлежит установлению
Религиозное использование	Не подлежит установлению
Условно разрешенные виды использования	Не предусмотрены

3. Градостроительные регламенты, устанавливаемые в зоне размещения режимных объектов (С-4)

Виды разрешенного использования территории	Предельные размеры земельных участков и предельные параметры строительства (реконструкции)
Опоясывающие территории	Не подлежит установлению
Обеспечение деятельности по исполнению наказаний	Не подлежит установлению
Коммунальное обслуживание	Не подлежит установлению
Вспомогательные виды разрешенного использования	Не предусмотрены
Условно разрешенные виды использования	Не предусмотрены

4. Градостроительные регламенты, устанавливаемые в зоне озеленения специального назначения (С-5)

Виды разрешенного использования территории	Предельные размеры земельных участков и предельные параметры строительства (реконструкции)
Опоясывающие территории	Не подлежит установлению
Охрана природных территорий	Не подлежит установлению
Коммунальное обслуживание	Не подлежит установлению
Вспомогательные виды разрешенного использования	Не предусмотрены
Условно разрешенные виды использования	Не предусмотрены

5. Градостроительные регламенты, устанавливаемые в зоне размещения горных отводов (ЗТО)

Виды разрешенного использования территории	Предельные размеры земельных участков и предельные параметры строительства (реконструкции)
Опоясывающие территории	Не подлежит установлению
Непригодные территории	Не подлежит установлению
Коммунальное обслуживание	Не подлежит установлению
Автомобильный транспорт	Не подлежит установлению
Вспомогательные виды разрешенного использования	Не предусмотрены
Условно разрешенные виды использования	Не предусмотрены

Статья 1.3.10. Градостроительные регламенты, устанавливаемые в зоне размещения объектов культурного наследия

1. На территории города Невьянс выделяется 1 вид зоны размещения объектов культурного наследия:

ИК – зона размещения объектов культурного наследия.

2. Градостроительные регламенты, устанавливаемые в зоне размещения объектов культурного наследия (ИК)

Виды разрешенного использования территории	Предельные размеры земельных участков и предельные параметры строительства (реконструкции)
Историко-культурная деятельность	Требования к режимам использования земель и общие принципы установления требований к градостроительным регламентам в границах территорий зон размещения объектов культурного наследия определяются на основании Положения Правительства РФ от 12 сентября 2015 г. №972 «Об утверждении Положения о зонах охраны объектов культурного наследия (памятников истории и культуры) народов Российской Федерации и о признании утратившими силу отдельных положений нормативных правовых актов Правительства Российской Федерации» Правилами землепользования и застройки иные параметры установлению не подлежат
Вспомогательные виды разрешенного использования	Не предусмотрены

Р-1 – зона отдаленного пользования;

Р-5 – зона рекреационно-ландшафтных территорий;

3. Градостроительные регламенты, устанавливаемые в зоне отдаленного пользования территории (Р-4)

Виды разрешенного использования территории	Предельные размеры земельных участков и предельные параметры строительства (реконструкции)
Опоясывающие территории	Не подлежит установлению
Однородные территории	Не подлежит установлению
Земельные участки (территории) общего пользования	Не подлежит установлению
Коммунальное обслуживание	Не подлежит установлению
Вспомогательные виды разрешенного использования	Не подлежат установлению
Культурное развитие	Минимальный размер земельного участка 200 кв.м.
Общественное питание	Высота зданий не должна превышать 3 этажа
Общественное использование	Расстояния от здания до границы соседнего земельного участка должны быть не менее 3 метров
Магазины	Максимальный процент застройки - 80
Условно разрешенные виды использования	Не подлежат установлению

4. Градостроительные регламенты, устанавливаемые в зоне рекреационно-ландшафтных территорий (Р-5)

Виды разрешенного использования территории	Предельные размеры земельных участков и предельные параметры строительства (реконструкции)
Опоясывающие территории	Не подлежит установлению
Продольно-поперечный туризм	Максимальные и минимальные размеры земельных участков от 1000 кв.м. до 15000 кв.м.
Спорты	Высота зданий не должна превышать 3 этажа
Общественное питание	Расстояния от здания до границы соседнего земельного участка должны быть не менее 3 метра
Магазины	Максимальный процент застройки - 80
Общественное использование	Не подлежит установлению
Коммунальное обслуживание	Не подлежит установлению
Земельные участки (территории) общего пользования	Не подлежат установлению
Вспомогательные виды разрешенного использования	Не предусмотрены
Магазины	Минимальный размер земельного участка 200 кв.м.
Службные гаражи	Высота зданий не должна превышать 3 этажа
Гостиничное обслуживание	Расстояния от здания до границы соседнего земельного участка должны быть не менее 3 метров
Условно разрешенные виды использования	Максимальный процент застройки - 80
Причалы для маломощных судов	Максимальные и минимальные размеры земельных участков от 1375 кв.м. до 5500 кв.м.
Общественное питание	Высота зданий не должна превышать 5 этажей
Спорты	Расстояния от здания до границы соседнего земельного участка должны быть не менее 3 метра
Условно разрешенные виды использования	Максимальный процент застройки - 80
Причалы для маломощных судов	Максимальные и минимальные размеры земельных участков от 2000 кв.м. до 2500 кв.м.
Общественное питание	Высота зданий не должна превышать 3 этажа
Спорты	Расстояния от здания до границы соседнего земельного участка должны быть не менее 3 метров
Условно разрешенные виды использования	Максимальный процент застройки - 80
Причалы для маломощных судов	Максимальные и минимальные размеры земельных участков от 1000 кв.м. до 15000 кв.м.
Общественное питание	Высота зданий не должна превышать 3 этажа
Спорты	Расстояния от здания до границы соседнего земельного участка должны быть не менее 3 метра
Условно разрешенные виды использования	Максимальный процент застройки - 80

Статья 1.3.8. Градостроительные регламенты, устанавливаемые в зонах сельскохозяйственного использования

1. На территории города Невьянс выделяется 2 вида зон сельскохозяйственного использования, в том числе:

СХ-6 – зона размещения коллективных садов и дач;

СУ – зона размещения сельскохозяйственных угодий.

2. Градостроительные регламенты, устанавливаемые в зоне размещения коллективных садов и дач (СХ-6)

Виды разрешенного использования территории	Предельные размеры земельных участков и предельные параметры строительства (реконструкции)
Ведение садоводства	Максимальные и минимальные размеры земельных участков устанавливаются законом Свердловской области от 07.07.2004 г. №18-ОЗ «Об особенностях регулирования земельных отношений на территории Свердловской области» в размере 0,1-0,25 га – для садоводства.
Условно разрешенные виды использования	Не подлежат установлению
Вспомогательные виды разрешенного использования	Не предусмотрены

Виды разрешенного использования территории	Предельные размеры земельных участков и предельные параметры строительства (реконструкции)
• Связь	• Не подлежит установлению
Основное разрешение	
• Не подлежит установлению	• Не подлежит установлению
Вспомогательные виды разрешенного использования	
• Не предусмотрены	• Не подлежат установлению
Условно разрешенные виды использования	
• Связь	• Не подлежат установлению

Статья 1.4.10. Градостроительные регламенты, устанавливаемые в зоне размещения жемья запаса

1. На территории Невьянского городского округа выделяется I вид зон размещения жемья запаса, в том числе:
 - ЗАП – зона размещения жемья запаса.

2. Градостроительные регламенты в зоне размещения жемья запаса (ЗАП) не устанавливаются.

Статья 1.4.11. Градостроительные регламенты, устанавливаемые в зоне размещения водных объектов

1. На территории Невьянского городского округа выделяется I вид зон в зоне размещения водных объектов, в том числе:
 - ЗВО – зона размещения земель, покрытых поверхностными водами.

2. Градостроительные регламенты в зоне размещения земель, покрытых поверхностными водами (ЗВО) не устанавливаются.

Статья 1.4.12. Градостроительные регламенты, устанавливаемые в зоне размещения земель лесного фонда

1. На территории Невьянского городского округа выделяется I вид зон размещения земель лесного фонда, в том числе:
 - ЗЛФ – зона размещения земель лесного фонда.

2. Градостроительные регламенты в зоне размещения земель лесного фонда (ЗЛФ) не устанавливаются.

Глава 2. Градостроительные регламенты, устанавливающие ограничения на использование земельных участков и объектов недвижимости в зонах с особыми условиями использования территории

Статья 2.1. Зоны с особыми условиями использования территории

На территории Невьянского городского округа устанавливаются 7 видов зон с особыми условиями использования территории, в том числе:

- зоны охраны водных объектов;
- зоны санитарной охраны;
- санитарно-защитные зоны;
- санитарные разрывы;
- охранные зоны;
- особо охраняемые территории;
- иные зоны с особыми условиями использования.

Статья 2.2. Градостроительные регламенты в зонах охраны водных объектов

1. Зоны охраны водных объектов состоят из следующих видов зон:

1. волю охраняемая зона;
2. прибрежная защитная полоса;
3. береговая полоса;
4. в водоохранной зоне включаются прибрежно-защитная и береговая полосы.

3. В границах водоохранной зоны запрещается:

- 1) использование сточных вод в целях регулирования плодородия почв;
- 2) размещение кладбищ, скотомогильников, объектов размещения отходов производства и потребления, химических, взрывчатых, токсичных, отравляющих и ядовитых веществ, пунктов захоронения радиоактивных отходов;
- 3) осуществление авиационных мер по борьбе с вредными организмами;
- 4) движение и стоянка транспортных средств (кроме специальных транспортных средств), за исключением их движения по дорогам и стоянка на дорогах и в специально оборудованных местах, имеющих твердое покрытие;
- 5) размещение автозаправочных станций, складов горюче-смазочных материалов на территории водных объектов, судостроительных и авторемонтных предприятий, инфраструктуры внутренних водных путей при условии соблюдения требований законодательства в области охраны окружающей среды и настоящего Кодекса), станий технического обслуживания, использования для технического осмотра и ремонта транспортных средств, осуществление мойки транспортных средств;
- 6) размещение специализированных хранилищ пестицидов и агрохимикатов, применение пестицидов и агрохимикатов;
- 7) сброс сточных вод, в том числе дренажных, вод;
- 8) разведка и добыча общераспространенных полезных ископаемых (за исключением случаев, если разведка и добыча общераспространенных полезных ископаемых осуществляется пользователями недр, осуществляющими разведку и добычу иных видов полезных ископаемых, и границах предоставления им в соответствии с законодательством Российской Федерации от недр горных отводов и (или) геологических отводов на основании утвержденного технического проекта в соответствии со **статьей 19.1** Закона Российской Федерации от 21 февраля 1992 года № 2395-1 "О недрах").

В границах водоохранной зоны допускаются проектирование, строительство, реконструкция, ввод в эксплуатацию, эксплуатация хозяйственных и иных объектов при условии оборудования таких объектов сооружениями, обеспечивающими охрану водных объектов от загрязнения, засорения и истощения вод в соответствии с водным законодательством и законодательством в области охраны окружающей среды. Выбор типа сооружения, обеспечивающего охрану водного объекта от загрязнения, засорения, истощения вод, осуществляется с учетом необходимости соблюдения установленных в соответствии с законодательством в области охраны окружающей среды нормативов допустимых сбросов загрязняющих веществ, иных веществ и микроорганизмов. В целях настоящей статьи под сооружениями, обеспечивающими охрану водных объектов от загрязнения, засорения, истощения и истощения вод, понимаются:

- 1) централизованные системы водоотведения (канализации), децентрализованные ливневые сети с/м водоотведения;

Виды разрешенного использования территории	Предельные размеры земельных участков и предельные параметры строительства (реконструкции)
• Связь	• Не подлежит установлению
Условно разрешенные виды использования	
• Не предусмотрены	• Не подлежат установлению
Основное разрешение	
• Ведение ородинчества	• Максимальные и минимальные размеры земельных участков устанавливаются законом Свердловской области от 07.07.2004 г. №18-ОЗ «Об особенностях регулирования земельных отношений на территории Свердловской области» в размере 0,1-0,25 га – для садоводства.
• Ведение садоводства	• Не подлежит установлению
Вспомогательные виды разрешенного использования	
• Коммунальное обслуживание	• Не предусмотрены
• Земельные участки (территории) общего пользования	• Не предусмотрены
Условно разрешенные виды использования	
• Не предусмотрены	• Не подлежат установлению
Условно разрешенные виды использования	
• Связь	• Не подлежат установлению

Статья 1.4.9. Градостроительные регламенты, устанавливаемые в зоне размещения сельскохозяйственных угодий (СУ)

Виды разрешенного использования территории	Предельные размеры земельных участков и предельные параметры строительства (реконструкции)
• Ведение ородинчества	• Не подлежит установлению
• Ведение садоводства	• Не подлежит установлению
• Коммунальное обслуживание	• Не подлежит установлению
• Земельные участки (территории) общего пользования	• Не предусмотрены
Вспомогательные виды разрешенного использования	
• Не предусмотрены	• Не предусмотрены
Условно разрешенные виды использования	
• Связь	• Не подлежат установлению

8. Градостроительные регламенты в зоне размещения сельскохозяйственных угодий (СУ) не устанавливаются.

Статья 1.4.9. Градостроительные регламенты, устанавливаемые в зонах специального назначения

1. На территории Невьянского городского округа выделяется 4 вида зон специального назначения, в том числе:
 - С-1 – зона кладбищ;

С-3 – зона размещения полигонов твердых бытовых отходов;

С-4 – зона размещения режимных объектов;

ЗГО – зона размещения горных отводов.

2. Градостроительные регламенты, устанавливаемые в зоне кладбищ (С-1):

Виды разрешенного использования территории	Предельные размеры земельных участков и предельные параметры строительства (реконструкции)
• Ритуальная деятельность	• Минимальный размер земельного участка 5000 кв.м.
• Земельные участки (территории) общего пользования	• Не подлежит установлению
Вспомогательные виды разрешенного использования	
• Религиозное использование	• Не подлежит установлению
Условно разрешенные виды использования	
• не предусмотрены	• не предусмотрены

3. Градостроительные регламенты, устанавливаемые в зоне размещения полигонов твердых бытовых отходов (С-3):

Виды разрешенного использования территории	Предельные размеры земельных участков и предельные параметры строительства (реконструкции)
• Специальная деятельность	• Не подлежит установлению
• Коммунальное обслуживание	• Не подлежит установлению
Вспомогательные виды разрешенного использования	
• Земельные участки (территории) общего пользования	• Не подлежат установлению
Условно разрешенные виды использования	
• не предусмотрены	• не предусмотрены

4. Градостроительные регламенты, устанавливаемые в зоне размещения режимных объектов (С-4):

Виды разрешенного использования территории	Предельные размеры земельных участков и предельные параметры строительства (реконструкции)
• Обеспечение деятельности по исполнению наказаний	• Не подлежит установлению
• Коммунальное обслуживание	• Не подлежит установлению
Вспомогательные виды разрешенного использования	
• Не предусмотрены	• Не предусмотрены
Условно разрешенные виды использования	
• не предусмотрены	• не предусмотрены

5. Градостроительные регламенты, устанавливаемые в зоне размещения горных отводов (ЗГО):

Виды разрешенного использования территории	Предельные размеры земельных участков и предельные параметры строительства (реконструкции)
• не предусмотрены	• не предусмотрены



- гаражи, площадки и сооружения для хранения общественного и индивидуального транспорта;
- пожарные депо;
- местные и транзитные коммуникации;
- арктические скважины для технического водоснабжения, водохранилищающие сооружения для подготовки технической воды;
- автомобильные станции и станции технического обслуживания автомобилей;
- санитарно-защитной зоне объектов пищевой отрасли промышленности, оптовых складов продовольственного сырья и пищевой продукции, производства лекарственных веществ, лекарственных средств и (или) лекарственных форм, складов сырья и полуфабрикатов для фармацевтических предприятий, допускается размещение новых профильных, однотипных объектов, при исследовании взаимного негативного воздействия на продукцию, среду обитания и здоровье человека;

3. В границах санитарно-защитных зон запрещается размещать:

- жилую застройку, включая отдельные жилые дома;
- ландшафтно-рекреационные зоны и зоны отдыха;
- территории курортов, санаториев и домов отдыха;
- территории сельскохозяйственных товариществ и коттеджной застройки, коллективных или индивидуальных дачных и садово-огородных участков, а также другие территории с нарушенной или пониженной качеством среды обитания;
- спортивные сооружения;
- детские площадки;
- образовательные и детские учреждения;
- лечебно-профилактические и оздоровительные учреждения общего пользования;
- размещения объектов для производства и хранения лекарственных средств, объектов пищевых отраслей промышленности;
- оптовых складов продовольственного сырья и пищевой продукции;
- комплексов водопроводных сооружений для подпитки и хранения питьевой воды;
- использования земельных участков в целях производства, хранения и переработки сельскохозяйственной продукции, предназначенной для дальнейшего использования в качестве пищевой продукции, если химическое, физическое и (или) биологическое воздействие объекта, в отношении которого установлена санитарно-защитная зона, приведет к нарушению качества и безопасности таких средств, сырья, воды и продукции в соответствии с установленными к ним требованиями.

Статья 2.5. Градостроительные регламенты в охранных зонах

1. Охранные зоны на территории городского округа определены от следующих видов объектов:

- 1) вдоль линий электропередачи по обе стороны от крайних проводов при неотделенном их положении и от ПС, ПЛ на расстоянии:
 - воздушные ЛЭП 500 кВ – 30 м;
 - воздушные ЛЭП 220 кВ – 25 м;
 - воздушные ЛЭП 110 кВ – 20 м;
 - воздушные ЛЭП 35 кВ – 15 м;
 - воздушные ЛЭП 6, 10 кВ – 10 м;
 - кабельные ЛЭП 6, 10 кВ – 1 м;
 - электрическая подстанция 110 кВ (ПС) – 20 м;
 - электрическая подстанция 35 кВ (ПС) – 15 м;
- 2) трансформаторные подстанции (ТП) – 10 м;
- 3) газорегуляторные станции (ГРС) – в виде участка земли, ограниченного замкнутой линией, отстоящей от границы территории объектов на 100 м во все стороны;
- 3) магистральные газопроводы высокого давления 5,5 МПа – в размере 25 метров в каждую сторону от оси; отдельные стоящие газорегуляторные пункты (ГРУ) – в виде территории, ограниченной замкнутой линией, проведённой на расстоянии 10 м от ГРУ объектов;
- 5) газопроводы высокого и среднего давления – в размере 2 метра с каждой стороны от оси газопровода, в размере 3 метров от оси – для газопроводов, проходящих по территориям, занятым древесно-кустарниковой растительностью;
- 6) тепловые сети – вдоль трасс прокладки тепловых сетей в виде земельных участков шириной, определяемой углом естественного оттока грунта, но не менее 3 метров в каждую сторону, считая от края строительных конструкций тепловых сетей или от наружной поверхности изолированного теплопровода бесконтактной прокладки;
- 7) кабельные линии связи – в размере 2 метров в каждую сторону от оси в границах населенных пунктов, 3 метров – вне границ населенных пунктов;
- 8) железная дорога в размере 100 метров от крайнего железнодорожного полотна;
- 9) автомобильные дороги: в размере 75 метров от полосы отвода для автодорог I и II категории, 50 метров – для автодорог III и IV категории; 25 метров – для автодорог V категории;
- 10) месторождения полезных ископаемых – в границах горных отводов;
- 11) леса, выполняющие функции защитных природных и иных объектов – в виде защитных полос лесов, расположенных вдоль железных и автомобильных дорог общего пользования; железных зон населенных пунктов; размеры зон приняты по материалам лесоустройства;
- 12) особо защитные участки лесов – в виде запретных полос лесов, защищающих населенные пункты, промышленные рыб. Районы дачных зон приняты по материалам лесоустройства.

2. В границах охранных зон объектов электросетевого хозяйства, при наличии письменного решения о согласовании сетевой организации допускаются:

- строительство, капитальный ремонт, реконструкция или снос зданий и сооружений;
- горные, взрывные, мелнотранспортные работы, в том числе связанные с временным затоплением земель;
- посадка и вырубка деревьев и кустарников;

2) сооружения и системы для отведения (оброса) сточных вод в централизованные системы водоотведения (в том числе ливневых, талых, инфильтрационных, поливочных и промышленных вод), если они предназначены для протекания таких вод;

3) локальные очистные сооружения для очистки сточных вод (в том числе ливневых, талых, инфильтрационных, поливочных и промышленных вод), обеспечивающие их очистку исходя из нормативов, установленных в соответствии с требованиями законодательства в области охраны окружающей среды и природного капитала;

4) сооружения для сбора отходов производства и потребления, а также сооружений и систем для отведения (оброса) сточных вод (в том числе ливневых, талых, инфильтрационных, поливочных и дренажных вод) в приемники, изготовленные из водонепроницаемых материалов.

В отношении территории водохранилища или отвода стока для собственных нужд, размещенных в границах водохранилищных зон и не оборудованных сооружениями для очистки сточных вод, до момента их оборудования такими сооружениями и (или) подкачек к системам, указанным в пункте 1 части 16 настоящей статьи, допускается применение протечки, изготовленных из водонепроницаемых материалов, предотвращающих поступление загрязняющих веществ, иных веществ и микроорганизмов в окружающую среду.

6. Полоса земли вдоль береговой линии (границы водного объекта) водного объекта общего пользования (береговая полоса) предназначается для общего пользования. Ширина береговой полосы водных объектов общего пользования составляет двадцать метров, за исключением береговой полосы каналов, а также рек и ручьев, протяженность которых от истока до устья не более чем десять километров, ширина береговой полосы каналов, а также рек и ручьев, протяженность которых от истока до устья не более чем десять километров, составляет пять метров. Приложение 2.

7. Порядок использования зон охраны водных объектов регулируется Водным кодексом Российской Федерации. Размеры водохранилищных зон, прибрежных защитных и береговых полос для водных объектов Невьянского городского округа указаны в Приложении 3.

Статья 2.3. Градостроительные регламенты в зонах санитарной охраны

1. Зоны санитарной охраны поверхностных и подземных источников питьевого водоснабжения состоят из следующих видов зон:

- 1-й пояс зоны санитарной охраны;
- 2-ой пояс зоны санитарной охраны;
- 3-ий пояс зоны санитарной охраны.

2. 1-ый пояс зоны санитарной охраны является зоной ограниченного доступа и подлежит ограждению. Порядок использования 1-го пояса зоны санитарной охраны регулируется СанПиН 2.1.4.1110-02 «Зоны санитарной охраны источников водоснабжения и водопроводов питьевого назначения».

Граница 1-го пояса зоны санитарной охраны поверхностного источника питьевого водоснабжения устанавливается в соответствии с п. 2.3.1.1, а границы 1-го пояса подземного источника водоснабжения – в соответствии с п. 2.2.1 СанПиН 2.1.4.1110-02 «Зоны санитарной охраны источников водоснабжения и водопроводов питьевого назначения».

3. Порядок использования зон 2-го и 3-го поясов санитарной охраны регулируется Федеральным законом от 30 марта 1999 года № 52-ФЗ «О санитарно-эпидемиологическом благополучии населения» и СанПиН 2.1.4.1110-02 «Зоны санитарной охраны источников водоснабжения и водопроводов питьевого назначения».

Граница 2-го пояса ЗСО определяется гидрохимическими расчетами, исходя из условий, что микробное загрязнение, поступающее в водонесущий пласт за пределами второго пояса, не достигает водозабора. Граница 3-го пояса ЗСО, предназначенного для защиты водонесущего пласта от химических загрязнений, также определяется гидрохимическими расчетами.

Границы 2-го и 3-го пояса санитарной охраны источников водоснабжения на территории Невьянского городского округа установлены не для всех источников питьевого водоснабжения.

4. Зоны санитарной охраны источников питьевого централизованного водоснабжения (колодцев, родников) устанавливаются для недопущения загрязнения.

5. Порядок использования и обустройства территории источников централизованного водоснабжения и зон их санитарной охраны регулируется СанПиН 2.1.4.1175-02 «Гигиенические требования к качеству воды централизованного водоснабжения. Санитарная охрана источников».

6. В радиусе 20 метров от источников централизованного водоснабжения не допускается мытье автомашин, водной техники, стирка и полевые работы, а также осуществление других видов деятельности, способствующих загрязнению воды.

На расстоянии 50 метров выше по потоку групповых вод не допускается размещение выгребных туалетов и ям, складов удобрений и ядохимикатов, предприятий местной промышленности, канализационных сооружений и других источников загрязнения.

Статья 2.4. Градостроительные регламенты в санитарно-защитных зонах

1. Санитарно-защитные зоны на территории городского округа устанавливаются от ОАО «Калининский химический завод», промышленного узла: ООО «Невьянское карьероуправление» и ОАО «Невьянские пески». Для остальных промышленных предприятий и других источников вредного воздействия в настоящее время разработаны и утверждены проекты СЗЗ лет, потому размеры зон для таких предприятий определяются с учетом соблюдения с существующими санитарно-защитными зонами, существующими в иных объектах (СанПиН 2.2.1.1.1200-05 «Санитарно-защитные зоны и санитарная классификация предприятий, сооружений и иных объектов») границ земельных участков источников негативного воздействия.

2. Порядок установления, изменения и прекращения существования санитарно-защитных зон и использования земельных участков, расположенных в границах санитарно-защитных зон определен Постановлением Правительства Российской Федерации от 03.03.2018 г. № 222 «Правила установления санитарно-защитных зон и использования земельных участков, расположенных в границах санитарно-защитных зон».

3. Порядок использования санитарно-защитных зон регулируется СанПиН 2.2.1.1.1200-03 «Санитарно-защитные зоны и санитарная классификация предприятий, сооружений и иных объектов».

Размеры санитарно-защитных зон приведены в Приложении 4. Приложение 4.1.

4. В границах санитарно-защитных зон разрешается размещать:

- нежилые помещения для дежурного аварийного персонала;
- помещения для пребывания работающих по вахтовому методу (не более двух недель);
- здания управления;
- конструкторские бюро и научно-исследовательские лаборатории;
- здания административного назначения;
- поликлиники;
- спортивно-оздоровительные сооружения закрытого типа;
- бани и прачечные;
- объекты торговли и общественного питания;
- гостиницы;



Таблица соответствия объектов капитального строительства и территории оригинальных зон с определением видов разрешенного использования (не публикуется)

ПРИЛОЖЕНИЕ 1

ПРИЛОЖЕНИЕ 2

ПРИЛОЖЕНИЕ 2

№ п/п	Кадастровый номер земельного участка	Местоположение земельного участка	Обоснование установление публичного сервитута	
1	66:15:1501014:156	ул. Советская, 14	Обоснование установление публичного сервитута	
2	66:15:1501014:156	ул. Советская, 14		
3	66:15:1501014:251	-		
4	66:15:1501013:253	ул. Кропоткина, 6-б, гаражный бокс № 2		
5	66:15:1501013:254	ул. Кропоткина, 6-б, гаражный бокс № 6		
6	66:15:1501006:146	ул. Нейна-Набережная, 41		
7	66:15:1501013:256	ул. Кропоткина, 6-б, гаражный бокс № 1		
8	66:15:1501032:249	ул. Урицкого, 48		
9	66:15:1501014:234	ул. Энгельса, 33		
10	66:15:1501005:197	ул. Обваловская, 7		
11	66:15:1501005:195	ул. Обваловская, 6		
12	66:15:1501005:194	ул. Обваловская, 5		
13	66:15:1501032:268	ул. Комсомольская, № 14Б		
14	66:15:1501014:244	ул. Энгельса, 31		
15	66:15:1501032:268	ул. Комсомольская, № 14Б		
16	66:15:1501014:244	ул. Энгельса, 31		
17	66:15:1501014:245	-		
18	66:15:1501029:561	в 5,0 метра восточнее объекта инженерной инфраструктуры (автомобильная дорога), расположенного по адресу: Свердловская область, город Невьянск, ул.Ив. Державинского	Нахождение части земельного участка в границах сервитута, предназначенной для общего пользования неограниченного круга лиц (ст. 6 Воинского кодекса РФ)	
19	66:15:1501012:1	ул. Кирова, 38		
20	66:15:1501025:11	ул. Крулевская, 13		
21	66:15:1501025:110	ул. Крулевская, 11		
22	66:15:1501025:108	ул. Крулевская, 9		
23	66:15:1501025:102	ул. Крулевская, 3		
24	66:15:1501025:101	ул. Крулевская, 1		
25	66:15:1501025:103	ул. Крулевская, 4		
26	66:15:1501025:58	ул. Пушкина, 1		
27	66:15:1501025:29	ул. Пушкина, 2		
28	66:15:1501005:93	ул. Челюскинцев, 2		
29	66:15:1501005:20	ул. Мамин-Сибиряка, 26		
30	66:15:1501005:123	ул. Свободы, 19		
31	66:15:1501005:26	ул. Свободы, 17		
32	66:15:1501005:88	пер. Кооперативный, 3		
33	66:15:1501005:91	пер. Кооперативный, 7		
34	66:15:1501006:78	ул. Нейна-Набережная, 20		
35	66:15:1501006:74	ул. Нейна-Набережная, 16		
36	66:15:1501006:72	ул. Нейна-Набережная, 10		
37	66:15:1501006:73	ул. Нейна-Набережная, 12		
38	66:15:1501006:69	ул. Нейна-Набережная, 6		
39	66:15:1501006:67	ул. Нейна-Набережная, 4		
40	66:15:1501006:27	ул. Толмачева, 54		
41	66:15:1501006:103	ул. Толмачева, 52		
42	66:15:1501006:19	ул. Свердловца, 33		
43	66:15:1501006:21	ул. Свердловца, 45		
44	66:15:1501006:5	ул. Свердловца, 49		
45	66:15:1501006:24	ул. Толмачева, 76		
46	66:15:1501006:2	ул. Толмачева, 78		
47	66:15:1501006:111	ул. Толмачева, 80		
48	66:15:1501011:165	ул. Кирова, 40		
49	66:15:1501011:30	ул. Вайнера, 40		
50	66:15:1501011:170	ул. Коммуны, 45		
51	66:15:1501011:175	ул. Коммуны, 68		
52	66:15:1501012:163	ул. Коммуны, 43		
53	66:15:1501012:112	пер. Некрасова, 6		
54	66:15:1501012:90	ул. Говалица, 4		
55	66:15:1501013:89	ул. Володарского, 9		
56	66:15:1501013:206	пер. Пшарский, 2		
57	66:15:1501013:160	ул. Володарского, 12		
58	66:15:1501013:81	ул. Кропоткина, 1		
59	66:15:1501013:84	ул. Кропоткина, 7		
60	66:15:1501013:227	ул. Комсомольская, 35		
61	66:15:1501013:5	ул. Комсомольская, 37		
62	66:15:1501013:131	ул. Комсомольская, 13		
63	66:15:1501013:153	ул. Комсомольская, 11		
64	66:15:1501013:213	ул. Комсомольская, 7е		
65	66:15:1501013:383	ул. Кропоткина, 6		
66	66:15:1501013:208	ул. Крылова, 18		
67	66:15:1501013:112	ул. Кирова, 23		
68	66:15:1501014:168	ул. Урицкого, 28		
69	66:15:1501014:167	ул. Урицкого, 26		Нахождение части земельного участка в границах сервитута, предназначенной для общего пользования неограниченного круга лиц (ст. 6 Воинского кодекса РФ)
70	66:15:1501014:183	ул. Советская, 24		
71	66:15:1501014:157	ул. Советская, 24		
72	66:15:1501014:153	ул. Советская, 10		
73	66:15:1501014:152	ул. Советская, 8		
74	66:15:1501014:13	ул. Советская, 24		
75	66:15:1501014:151	ул. Советская, 6		
76	66:15:1501032:9	ул. Урицкого, 30-52		
77	66:15:1501032:3	ул. Урицкого, 54		
78	66:15:1501019:227	ул. Кара-Любистка, 1		
79	66:15:1501019:170	ул. Крайноварейская, 25		
80	66:15:1501019:169	ул. Крайноварейская, 23		
81	66:15:1501019:168	ул. Крайноварейская, 21		
82	66:15:1501019:186	ул. Коммуны, 11		
83	66:15:1501019:184	ул. Коммуны, 9		
84	66:15:1501027:27	ул. В. Бурцева, 1		
85	66:15:1501001:3:16	ул. Володарского, 15		
86	66:15:1501005:90	пер. Кооперативный, 5		
87	66:15:1501005:163	ул. Куйбышева, 5а		
88	66:15:1501005:162	ул. Куйбышева, 5		
89	66:15:1501005:161	ул. Куйбышева, 4		
90	66:15:1501005:159	ул. Куйбышева, 2		
91	66:15:1501006:137	ул. Свободы, 15а		
92	66:15:1501032:103	ул. Урицкого, 56		
93	66:15:1501032:104	ул. Урицкого, 58		
94	66:15:1501032:136	ул. Тельмана, 19		
95	66:15:1501032:109	ул. Тельмана, 1		
96	66:15:1501032:129	ул. Тельмана, 17		
97	66:15:1501032:132	ул. Урицкого, 90		
98	66:15:1501032:133	ул. Урицкого, 94		
99	66:15:1501032:143	ул. Тельмана, 2		
100	66:15:1501014:158	ул. Советская, 26-1		
101	66:15:1501014:160	ул. Советская, 26-2		
102	66:15:1501014:162	ул. Урицкого, 6		
103	66:15:1501014:164	ул. Урицкого, 16		
104	66:15:1501014:182	ул. Урицкого, 6		
105	66:15:1501014:185	ул. Советская, 28		
106	66:15:1501014:24	пр-кт Октябрьский, 6		
107	66:15:1501013:37	ул. Комсомольская, 39		
108	66:15:1501013:38	ул. Кропоткина, 2		
109	66:15:1501006:14	ул. Нейна-Набережная, 8		
110	66:15:1501013:9	ул. Володарского, 11-13		
111	66:15:1501006:31	ул. Нейна-Набережная, 14		
112	66:15:1501013:40	ул. Кропоткина, 10а		
113	66:15:1501019:3	ул. Кирова, 14		
114	66:15:1501005:39	ул. Свободы, 51		
115	66:15:1501018:62	ул. Дзюлика, 85		
116	66:15:1501025:19	ул. Крулевской, 2		
117	66:15:1501011:940	ул. Володарского, 34		
118	66:15:1501032:35	ул. Коллетинина, 4		
119	66:15:1501014:66	ул. Урицкого, 18		
120	66:15:1501032:50	ул. Урицкого, 92		
121	66:15:1501001:40	ул. Окружной, 30		
122	66:15:1501014:71	ул. Советская, 22		
123	66:15:1501005:46	ул. Свободы, 3		
124	66:15:1501005:46	ул. Свободы, 3		
125	66:15:1501011:47	ул. Володарского, 32		
126	66:15:1501018:78	ул. Державинского, 52		
127	66:15:1501014:72	ул. Урицкого, 10		
128	66:15:1501013:18	ул. Кропоткина, 5		
129	66:15:1501029:92	ул. Космонавтов, 66		
130	66:15:1501019:208	ул. Кирова, 16		
131	66:15:1501019:207	ул. Кирова, 18а		
132	66:15:1501014:181	ул. Советская, 16		
133	66:15:1501011:134	ул. Льва Толстого, 80		
134	66:15:1501014:163	ул. Урицкого, 14		
135	66:15:1501019:182	ул. Коммуны, 6		
136	66:15:1501018:81	ул. Крайноварейская, 98		
137	66:15:1501032:118	ул. Урицкого, 84		
138	66:15:1501018:494	ул. Крайноварейская, 100-2		
139	66:15:1501032:119	ул. Урицкого, 86		
140	66:15:1501005:6	ул. Мамин-Сибиряка, 2а		
141	66:15:1501006:79	ул. Нейна-Набережная, 22		
142	66:15:1501011:65	ул. Володарского, 30		
143	66:15:1501021:2	ул. Льва Толстого, 55		
144	66:15:1501012:12	пер. Некрасова, 4		
145	66:15:1501012:111	ул. Некрасова, 4		
146	66:15:1501013:93	ул. Кропоткина, 9а		
147	66:15:1501013:98	ул. Крылова, 13		
148	66:15:1501014:170	ул. Урицкого, 40		
149	66:15:1501014:169	ул. Урицкого, 30		
150	66:15:1501014:156	ул. Советская, 14		

ПРИЛОЖЕНИЕ 4

Перечень объектов, от которых на территории Невьянского городского округа и сельских населенных пунктов устанавливаются санитарно-защитные зоны и зоны санитарных разрывов

№ п/п	Наименование предприятия, сооружения или иного объекта	Юридический адрес/адрес размещения	Санитарный размер СЗЗ, м	Фактическое расстояние до объектов жилой, м
1	ОАО «Калиновский химический завод»	п. Калинин, ул. Ленина, 8	по проекту	180
2	Политон ТПО ОАО «КЭТС» г. Кировград	г. Кировград	1000	-
3	ООО «Прогресс»	п. Вересковский	500	450
4	ОАО «Невьянский цементник»	п. Цементный, ул. Ленина, 2	500	160
5	ООО «Невьянское карьероуправление»	п. Цементный, ул. Ленина, 1	500	120
6	Недрбелаз	п. Цементный	500	1390
7	Вересковский карьер	п. Вересковский	500	-
8	Политон ТПО	п. Невьянск	500	360
9	Свалка ТПО	д. Пьянково	500	800
10	Свалка ТПО	с. Шайдуриха	500	470
11	Свалка ТПО и ЖБО	с. Кушара	500	800
12	Свалка ТПО и ЖБО	с. Антское	500	800
13	Свалка ТПО и ЖБО	с. Колево	500	700
14	Свалка	д. Верхние Таволги (север-восточнее деревни)	500	1300
15	Свалка	с. Бянки (восточнее села)	500	640
16	Свалка	с. Коприно	500	240
17	Свалка ТПО и ЖБО	п. Агты	500	240
18	Свалка ТПО	п. Калинин	500	-
19	ООО «Вердурф»	п. Вересковский	300	-
20	Крестьянско-фермерское хозяйство КФХ Андрощенко И.Н.	с. Колево	300	50
21	ЗАО «Антское»	с. Антское	300	200
22	ФГУП «Антское торфореприятие»	п. Агты, южнее с. Фельсовка, д. Пьянково	300	-
23	Карпентный завод «Правобережный»	п. Вересковский	300	450
24	СПК «Невьянский совхоз»	п. Ребристый, ул. Ленина, 6	300	160
25	ОАО «Невьянский завод железобетонных изделий»	п. Вересковский	300	30
26	СХПК «Таволжский»	д. Нижние Таволги, ул. Ленина, 24	300	200
27	Производство пеноблоков	с. Кушара	300	70
28	Кладбище «Озниковское»	64 км автодороги «Невьянск – Рж – Артёмовский – Каламеевское»	300	2500
29	ЗАО «Озниковское»	д. Озниковка	300	100
30	Канализационные очистные сооружения	г. Невьянск	200	660
31	Канализационные очистные сооружения	п. Цементный	200	1020
32	Канализационные очистные сооружения	п. Калинин	200	50
33	Канализационные очистные сооружения	п. Тавуги	200	600
34	Канализационные очистные сооружения	п. Тавуги, пионерские лагеря	200	2600
35	ФГУП «Свердловскэлектротр» Невьянское ЛЭСУ	г. Невьянск, ул. Шевченко, 98	100	10
36	Невьянское ЛПУ МГ ООО «Газпром трансгаз Екатеринбург»	с. Шурала	100	1370
37	ОАО «УралАгроЦентр»	г. Невьянск, ул. Строителей, 21	100	34
38	ЗАО «Завод керамических изделий»	п. Вересковский	100	260
39	ООО «Таволжская керамика»	д. Верхние Таволги	100	-
40	НП Малыхов И.В. (подготовка кирпичей и газоблоков)	с. Бянки, ул. Ленина, 42а	100	-
41	ООО «Невьянский завод реставрации»	г. Невьянск, ул. Железнодорожная, 2	100	50
42	СХПК «Таволжский»	д. Нижние Таволги, ул. Ленина, 24	100	-
43	Лесопилка	с. Шайдуриха, ул. МГ Горького, 8а	100	40
44	Пилорама	п. Озниковский, с. Шайдуриха ул. Ленина, ул. Горького, ул. Бякова, п. Калинин, д. Верхние Таволги, п. Озниковка, п. Агты, п. Ребристый, с. Бянки с. Коприно	100	-
45	СПК «Невьянский Артроское», ЗАО «Ларинская лесная компания»	г. Невьянск, ул. Вайнера, 84а	100	-
46	ООО «Уралторглес»	г. Невьянск, ул. Володарского, 122	100	-
47	ЗАО «Невьянский завод торфяного оборудования»	г. Невьянск, ул. Вайнера, 84	100	140
48	ЗАО «Фабрика»	г. Невьянск, ул. Рапата, 99	100	-
49	ООО Антлес	с. Антское	100	150
50	ООО «Урал-ЭнергоКомплекс» (Ремплова и ст. рощаших древесины)	п. Ребристый, ул. Свердлова 26	100	-

ПРИЛОЖЕНИЕ 3

Перечень водных объектов, расположенных на территории Невьянского городского округа (с размерами их водохозяйственной зоны, прибрежно-защитной полосы и береговой полосы общего пользования)

№ п/п	Кадстровый номер земельного участка	Местоположение земельного участка	Обоснование установление публичного сервитута
151	66:15:1501014:155	ул. Советская, 12/2	
152	66:15:1501014:154	ул. Советская, 12/1	
153	66:15:1501019:120	ул. Илья Толстого, 6	
154	66:15:1501019:18	ул. Илья Толстого, 3	
155	66:15:1501019:183	ул. Коммуны, 8	
156	66:15:1501032:131	ул. Урицкого, 88	
157	66:15:1501013:82	ул. Кропоткинская, 3	
158	66:15:1501032:135	ул. Коллективная, 6	
159	66:15:1501014:218	пр-кт Октябрьский, 10, корпус 1, 2	
160	66:15:1501032:32	ул. Урицкого, 42	
161	66:15:1501014:165	ул. Урицкого, 20/22	
162	66:15:1501006:84	ул. Толмачева, 74	
163	66:15:1501025:63	ул. Пушкина, 6	
164	66:15:1501032:134	ул. Коллективная, 2	
165	66:15:1501025:104	ул. Крутецкой, 5	
166	66:15:1501019:239	ул. Красноармейская, 13	
167	66:15:1501012:9	ул. Карла Либкнехта, 74	
168	66:15:1501025:65	ул. Пушкина, 8	
169	66:15:1501014:27	ул. Урицкого, 38	
170	66:15:1501006:112	ул. Невно-Набережная, №18а	
171	66:15:1501006:112	ул. Толмачева, № 82	
172	66:15:1501025:106	ул. Крутецкой, № 7	
173	66:15:1501014:1	ул. Урицкого, № 34	
Водотоки и водоемы	Размер (м)	Прибрежно-защитной полосы	Береговой полосы общего пользования
озеро Антское	100	40-50*	20
озеро Тавуги	200	40-50*	20
Невьянский пруд	200	40-50*	20
Таволжский пруд	200	40-50*	20
озеро Карысе	50	50	20
озеро Глухое	50	50	20
озеро Крайовое	50	50	20
озеро Белоусово	50	50	20
озеро Малый Тавуги	50	50	20
озеро Чертовское	50	50	20
водоемы площадью менее 0,5 км²	-	-	20
река Нейва	200	40-50*	20
река Рж	200	40-50*	20
Река Агты	100	40-50*	20
река Шайтан	100	40-50*	20
река Капенка	100	40-50*	20
река Ржак	100	40-50*	20
река Дальняя Быньга	100	40-50*	20
река Ближняя Быньга	100	40-50*	20
река Северная Шуралка	100	40-50*	20
река Большая Черная	100	40-50*	20
река Малая Черная	100	40-50*	20
река Сип	100	40-50*	20
река Большой Сип	100	40-50*	20
река Таволга	100	40-50*	20
река Светлый Ключ	50	50	5
река Паштовка	50	50	5
река Кушара	50	50	5
река Исток	50	50	5
река Сагра	50	50	5
река Шайтанка	50	50	5
река Покоска	50	50	5
Река Белья	50	50	5
Река Грязнушка (г. Невьянск)	50	50	5
Река Грязнушка (с. Шайдуриха)	50	50	5
Река Осинюха	50	50	5
Река Шаманка	50	50	5
Река Большая Шаманка	50	50	5
Река Витлика	50	50	5
Река Горелка	50	50	5
Река Сербинина	50	50	5
Безымянные ручьи длиной менее 10 км	50	50	5

*Ширина прибрежно-защитной полосы устанавливается в зависимости от уклона берегов.



№ п/п	Вид деятельности	Наименование	Адрес	Размер порывативной СЗЗ и санитарного разрыва по СанПиН 2.2.1/2.1.1.1200-03, СНИП и др.(в метрах)
6	Предприятие	ООО «Эпиша»	г. Невьянск, ул. Володарского, 169	300
7	Промышленное предприятие	ООО «Невьянск-Хлебозащит»	г. Невьянск, ул. Попова, 7	300
8	Промышленное предприятие	СПК «Невьянский агролесхоз»	г. Невьянск, ул. Вайнера, 84а	300
9	Автогазопоршное предприятие	Автогазопоршная машина	г. Невьянск, ул. Ленина, 150в	100
10	Автогазопоршное предприятие	ООО «УралАвтоЦентр»	г. Невьянск, ул. Строителей, 21	100
11	Автогазопоршное предприятие	ОАО «Невьянское АТП»	г. Невьянск, ул. Строителей, 21	100
12	Автогазопоршное предприятие	ООО «С-Тройкомплект»	г. Невьянск, ул. Кирова, 38	100
13	Автогазопоршное предприятие	ООО «УралДорожтехнология»	г. Невьянск, ул. Строителей, 21	100
14	Автогазопоршное предприятие	ФГУП «Свердловскгазгоп» Невьянское ДРУС	г. Невьянск, ул. Шевченко, 98	100
15	Баия	-	г. Невьянск, Малышева, 14	100
16	Исправительное учреждение	ФГУ исправительная колония №46	г. Невьянск, ул. Долгих, 85	100
17	Нефтебаза	ФООА «Невьянская нефтебаза»	г. Невьянск	100
18	Промышленное предприятие	ООО «С-Сельхозпереработка»	г. Невьянск, ул. Марьянова, 86	100
19	Промышленное предприятие	ООО «Гризонит»	г. Невьянск, ул. Железнодорожная, 2-а/1	100
20	Промышленное предприятие	ООО «Мультигекс»	г. Невьянск, ул. Ленина, 34а	100
21	Промышленное предприятие	ООО «Техномаш»	г. Невьянск, ул. Девьяна Ведного, 47, корп. 1	100
22	Промышленное предприятие	ООО «Невьянский машиностроительный завод»	г. Невьянск, ул. Девьяна Ведного, 47, корп. 4	100
23	Промышленное предприятие	ООО «Невьянский городской молочный завод»	г. Невьянск, ул. Матвеева, 10	100
24	Промышленное предприятие	ООО «Невьянский машиностроительный завод»	г. Невьянск, пр. Октябрьский, 10, корп. 4 и 5	100
25	Промышленное предприятие	ОАО «УралЭлектромель»	г. Невьянск, ул. Озерская, 22	100
26	Промышленное предприятие	Артель старателей «Невьянский принск»	г. Невьянск, ул. Садовая, 51	100
27	Промышленное предприятие	ООО «Невьянскгастропроект»	г. Невьянск, ул. Вайнера, 86а	100
28	Промышленное предприятие	ООО «Невьянский машиностроительный завод»	г. Невьянск, пр. Октябрьский, 2	100
29	Промышленное предприятие	ЗАО «Завод тормозного оборудования»	г. Невьянск, ул. Вайнера, 84	100
30	Промышленное предприятие	ООО «Промальен»	г. Невьянск, ул. Вайнера, 84	100
31	Промышленное предприятие	ООО «Ремстрой»	г. Невьянск, ул. Степана Рашина, 104	100
32	Промышленное предприятие	Артель старателей «Нейша»	г. Невьянск, ул. Вайнера, 86б	100
33	Промышленное предприятие	Швейное производство	г. Невьянск, пр-кт Октябрьский, 2, корп. 27	100
34	Промышленное предприятие	ООО «Уралторггаз»	г. Невьянск, ул. Володарского, 122/3	100
35	Промышленное предприятие	ООО «Уралтранстава»	г. Невьянск, ул. Озерская, 16	100
36	Промышленное предприятие	ООО «Невьянский завод реставрации труб»	г. Невьянск, ул. Железнодорожная, 2	100
37	Промышленное предприятие	ЗАО «Финал»	г. Невьянск, ул. Разина, 99	100
38	Промышленное предприятие	ГУ «Невьянский лесхоз»	г. Невьянск	100
39	Промышленное предприятие	ООО «Уралтранстава»	г. Невьянск, ул. Вайнера, 84б	100
40	Станция технического обслуживания	Невьянск-автосервис ИП Юшко В.Д.	г. Невьянск, ул. Озерская, 18	50
41	Автомойка	ООО "Триеро-сервис"	г. Невьянск, ул. Строителей, 16	50
42	Автомойка	ИП Белова С.Г.	г. Невьянск, ул. Ленина, 150/1	50
43	Автомойка	ИП Дербина Л.В.	г. Невьянск, ул. Деряжского, 96	50
44	Автомойка	ИП Берозин	г. Невьянск, ул. Володарского, дом 14	50

№ п/п	Наименование предприятия	Юридический адрес/адрес размещения	Сирвоочный размер СЗЗ, м	Фактическое расстояние по объекту жилой, м
51	Тепличное хозяйство	с. Агское	100	610
52	Тепличное хозяйство	п. Дебестый	100	860
53	Морочно-говарная ферма (КФХ Кудрявца А.С.)	с. Киприно	100	
54	ООО «ФРЭШ» конно-спортивный клуб	п. Тапугуй	100	470
55	ФООА «Невьянск нефтегаз»	г. Невьянск	100	163
56	ИП Мещников С.В. «Летосочинение керамических гонимых изделий»	д. Нижние Таволги, ул. Куньбашева, 37	100	
57	ИП Лебедев (всршишавлене списей)	п. Ребристый, ул. Свердлова	100	
58	Баловское ПО (пекариш)	с. Выльш, ул. Марьянова, 22	100	
59	Невьянское ЛПУ МГ ООО «Газпром Лесгаза Екатеринбург»	с. Выльш, ул. Ленина, 4	100	
60	Невьянское ЛПУ МГ ООО «Газпром Лесгаза Екатеринбург»	с. Шурала	100	
61	Баия	п. Калиново	100	
62	АЗС ОАО «Атон»	82 км автодороги Екатеринбург-Нижний Тагил - Серов	50	650
63	АЗС ИП Давыдов А.И.	273 км автодороги Екатеринбург - Нижний Тагил - Серов (обратное направление)	50	330
64	АЗС ООО «Едвар»	92 км автодороги Екатеринбург - Нижний Тагил - Серов	50	2560
65	АЗС	п. Дебестый	50	40
66	АЗС	п. Завельный, 89 км автодороги Екатеринбург- Нижний Тагил - Серов	50	430
67	Площадка размещения объектов коммунально-складского назначения	п. Вересковский	50	
68	Невьянская станция по борьбе с болезнями животных	г. Невьянск, ул. Вайнера, 82	50	85
69	Пилорама	п. Калиново		
70	Кладбище «Бараховское»	п. Агть	50	420
71	Кладбище	п. Приоберный	50	20
72	Кладбище	д. Пьянково	50	50
73	Кладбище	с. Кулара	50	230
74	Кладбище	с. Агское	50	200
75	Кладбище	с. Кореля	50	270
76	Кладбище	с. Киприно	50	250
77	Кладбище	д. Осинова	50	100
78	Кладбище	д. Верхние Таволги	50	350
79	Кладбище	д. Нижние Таволги	50	90
80	Кладбище	д. Сербинино	50	210
81	Кладбище	Между п. Выльшковский и п. Агськ	50	900
82	Кладбище	п. Дебестый	50	670
83	Кладбище	с. Шурала	50	370
84	Кладбище (карьерное)	Южная деревня Невьянка	50	940
85	Кладбище	с. Оселькова	50	80
86	Кладбище	с. Тапугуй	50	35
87	Кладбище (карьерное)	г. Невьянск	50	420
88	Кладбище	с. Выльш	50	
89	Кладбище	с. Копель	50	
90	Кладбище	п. Тапугуй	50	
91	Склады сельхозпродукции	д. Верхние Таволги	50	
92	Зернохранилище, хранение техники	д. Осинова	50	
93	Зернохранилище (КФХ Ушенина Ю.С.)	с. Копель, ул. Молодежная, дом №1а	50	
94	Полобное хозяйство ОАО ПТК «Свердловскстройгаз»	п. Тапугуй		
95	Стадион с трибуной	п. Калиново	50	
96	ООО «Грифер-сервис»	г. Невьянск, ул. Строителей, 16	50	85
97	Ловьные капитализационные очистные сооружения	с. Шурала, площадка Невьянского ЛПУ ООО «Газпром Трансгаз Екатеринбург»	25	990
98	Капитализационные очистные сооружения	п. Ребристый, север-восточнее поселка	25	1280

ПРИЛОЖЕНИЕ 4.1

Перечень объектов, от которых на территории города Невьянска устанавливаются санитарно-защитные зоны и зоны санитарных разрывов

№ п/п	Вид деятельности	Наименование	Адрес	Размер порывативной СЗЗ и санитарного разрыва по СанПиН 2.2.1/2.1.1.1200-03, СНИП и др.(в метрах)
1	Политон ТБО	-	г. Невьянск, ул. Озерская, 24	1000
2	Промышленное предприятие	Асфальто-бетонный завод	г. Невьянск, ул. Железнодорожная, 2а	500
3	Промышленное предприятие	Производство кабин для тепловозов с полярной корпусой	г. Невьянск, ул. Железнодорожная, 2а, корпус 6	500
4	Промышленное предприятие	ЗАО «Демидовский литейный завод»	г. Невьянск, ул. Кирова, 17	500
5	Промышленное	ООО «РосБаз»	г. Невьянск, ул. Серова, 300	300

ПРОДОЛЖЕНИЕ 5

№ п/п	Наименование памятника	Дата, автор	Местонахождение	Категория историко-культурного наследия	Охранная зона
1	Памятник истории и культуры Торговая лавка Пескутова	сер. XIX в.	г. Невьянск, ул. Володарского, 1	Объект областного значения	
2	Особняк Носова	кон. XIX в.	г. Невьянск, ул. Кирова, 9	Объект областного значения	
3	Купеческий дом	кон. XIX в.	г. Невьянск, ул. Кирова, 13-15	Объект областного значения	
4	Усадьба купца А.Д. Войтхова, – жилой дом – лавка – дощатый дом	г. Невьянск, ул. Кирова, 18, ул. Кирова, 18, ул. Кирова, 16	г. Невьянск, ул. Кирова, 18, ул. Кирова, 18, ул. Кирова, 16	Объект областного значения	
5	Особняк	кон. XIX в.	г. Невьянск, ул. Кирова, 21	Объект областного значения	
6	Дом в стили классицизма	кон. XIX в.	г. Невьянск, ул. Кирова, 27	Объект областного значения	
7	Дощатый дом	кон. XIX в.	г. Невьянск, ул. Кирова, 34	Утрачен	
8	Жилой дом	кон. XIX в.	г. Невьянск, ул. Кирова, 39	Объект областного значения	
9	Жилой дом купца Богомолова	кон. XIX в.	г. Невьянск, ул. Кирова, 46	Объект областного значения	
10	Кирдичное здание школы	нач. XX в.	г. Невьянск, ул. Кирова, 47	Объект областного значения	
11	Купеческий особняк И.З. Карпова	нач. XX в.	г. Невьянск, ул. Комсомольская, 3	Объект областного значения	
12	Усадьба купца Франшулова	сер. XIX в.	г. Невьянск, ул. Комсомольская, 4	Объект областного значения	
13	Жилой дом	нач. XX в. – нач. XX в.	г. Невьянск, ул. Комсомольская, 6	Утрачен	
14	Торговая лавка	Полов. XIX в.	г. Невьянск, ул. Комсомольская, 6а	Объект областного значения	
15	Жилой дом	кон. XIX в.	г. Невьянск, ул. Комсомольская, 6б	Объект областного значения	
16	Городская усадьба купца опортуниста Потапова	сер. XIX в.	г. Невьянск, ул. Комсомольская, 18	Объект областного значения	
17	Жилой дом	кон. XIX в.	г. Невьянск, ул. Комсомольская, 21	Объект областного значения	
18	Жилой дом по «воробьиному» фасаду	сер. XIX в.	г. Невьянск, ул. Комсомольская, 23	Объект областного значения	
19	Здание бывшей староверческой церкви	кон. XIX в.	г. Невьянск, ул. Комсомольская, 37	Объект областного значения	
20	Жилой дом	кон. XIX в.	г. Невьянск, ул. Кропоткина, 2	Утрачен	
21	Здание, в котором в годы Великой Отечественной войны размещался госпиталь	1941-1945 гг.	г. Невьянск, ул. Красноармейская, 13	Объект областного значения	
22	Городская усадьба купца Селинина – жилой дом – флигель – холостройка	сер. XIX в.	г. Невьянск, ул. Крылова, 1	Объект областного значения	
23	«Деревяная лавка»	сер. XIX в.	г. Невьянск, ул. Крылова, 20	Объект областного значения	
24	Купеческий особняк	кон. XIX в.	г. Невьянск, ул. Лунацкого, 4	Объект областного значения	
25	Здание, в котором в годы Великой Отечественной войны размещался госпиталь	1941-1945 гг.	г. Невьянск, ул. Лунацкого, 26	Объект областного значения	
26	Школа, в которой учился Герой Советского Союза В.В. Гомзин	сер. XIX в.	г. Невьянск, ул. Мальцева, 52	Объект областного значения	
27	Дом торговца Громова	кон. XIX в.	г. Невьянск, ул. Карла Маркса, 4	Объект областного значения	
28	Здание гимназии – бывший купеческий особняк	кон. XIX в.	г. Невьянск, ул. Карла Маркса, 6	Объект областного значения	
29	Жилой дом в «восточном стиле»	1890 г.	г. Невьянск, ул. Карла Маркса, 11	Объект областного значения	
30	Здание, в котором находится Невьянский городской окружной комитет коммунистического союза молодежи	1919-1921 гг.	г. Невьянск, ул. Матвева, 6	Объект областного значения	
31	1. Наклонная башня Демидовых 2. Производственный корпус Невьянского механического завода 3. Подсобное помещение легкого цеха Невьянского механического завода 4. Невьянский механический завод: – плотинный – кирпичный цех 5. Комплекс Невьянского завода 6. Невьянский механический завод: – электростанция 7. Преображенский собор М.Д. Мердича	XVIII в. XVIII в. XVIII в. XVIII в., XVIII – XX вв. XVIII в. 1915 г. XIX в. нач. XIX в.	Механический завод Механический завод Демидовых сквер, 5, корпус 4 Механический завод Демидовых сквер, 3а г. Невьянск, пр. Октябрьский, 3	Федерального значения Объект областного значения Объект областного значения Объект областного значения Объект областного значения Объект областного значения Объект областного значения	

№ п/п	Вид деятельности	Наименование	Адрес	Размер нормативной СЗЗ и санитарного разрыва по СанПиН 2.2.1/2.1.1.1200-03, СПНП и др.(в метрах)
45	Автомойка	-	г. Невьянск, ул. Мамкина Спбгоря, 107	50
46	Автостоянка вместимостью более 300 машино-мест	630 машино-мест	г. Невьянск	50
47	Автостоянка вместимостью более 300 машино-мест	Штраф-стоянка	г. Невьянск	50
48	Автотранспортное предприятие	ООО «Стиль»	г. Невьянск, ул. Володарского, 122	50
49	АЗС	-	г. Невьянск, ул. Мартьянова, 81	50
50	АЗС	ОАО «Свердловский нефтепродукт» АЗС №74	г. Невьянск, ул. Попова, 43а	50
51	АЗС	АЗС №78	г. Невьянск, ул. Степана Разина, 104а	50
52	АЗС	ИП Берисов И.М.	г. Невьянск, ул. Шевченко, 100	50
53	АЗС	АЗС №79	г. Невьянск, ул. Дзержинского, 2д	50
54	АЗС	-	г. Невьянск, ул. Ленина, 140а	50
55	Ветстанция	Невьянская станция по бурьбе с болезнями животных	г. Невьянск, ул. Вайнера, 82	50
56	Гаражи вместимостью более 300 машино-мест	гаражные боксы, капитальные гаражи, гаражные комплексы	г. Невьянск	50
57	Кладбище закрытое	-	г. Невьянск	50
58	Объект коммунально-сельского назначения	ООО «Невьянский завод железобетонных изделий»	г. Невьянск, ул. Железнодорожная	50
59	Объект коммунально-сельского назначения	Сельской комплекс	г. Невьянск, ул. Железнодорожная	50
60	Объект коммунально-сельского назначения	ООО «Домпост»	г. Невьянск, ул. Ленина, 150	50
61	Объект коммунально-сельского назначения	ООО «Трион»	г. Невьянск, ул. Демьяна Редкого, 47а	50
62	Объект коммунально-сельского назначения	Склад	г. Невьянск, ул. Кирова, 18	50
63	Объект коммунально-сельского назначения	ЗАО «Фиамент»	г. Невьянск, ул. Советская, 3	50
64	Объект коммунально-сельского назначения	Склад строительных материалов	г. Невьянск, пр-кт Октябрьский, 2, корп. 23	50
65	Промышленное предприятие	ООО «Невьянский хлеб»	г. Невьянск, ул. Володарского, 5	50
66	Промышленное предприятие	ГУП СО «Невьянская типография»	г. Невьянск, ул. Карла Маркса, 19	50
67	Промышленное предприятие	-	г. Невьянск, пр. Октябрьский, 2	50
68	Промышленное предприятие	ООО «Завод плитиков»	г. Невьянск, ул. Красноармейская, 69	50
69	Станция технического обслуживания	ООО «Триперо-сервис»	г. Невьянск, ул. Красноармейская, 16	50
70	Станция технического обслуживания	Автомобильная «Ява»	г. Невьянск, ул. Мартьянова, 84а	50
71	Станция технического обслуживания	-	г. Невьянск, ул. Володарского, 121	50
72	СТОА	-	г. Невьянск	50
73	СТОА	Автомобильная	г. Невьянск, ул. Дзержинского, 6б	50
74	СТОА	-	г. Невьянск, ул. Дзержинского, 1а/1	50
75	СТОА	ИП Ефанова	г. Невьянск, пр-кт Октябрьский, 2, корп. 20, 21	50
76	Гаражи вместимостью от 101-300 машино-мест	гаражные боксы, капитальные гаражи, гаражные комплексы	г. Невьянск	35
77	Полярное лето	ПЧ-46, МЧС РФ	г. Невьянск, ул. Дзержинского, 8а	30
78	Автостоянка	60 машино-мест	г. Невьянск	25
79	Гаражи вместимостью от 51-100 машино-мест	гаражные боксы, капитальные гаражи, гаражные комплексы	г. Невьянск	25
80	Объект коммунально-сельского назначения	Склад	г. Невьянск, ул. Демьяна Редкого, 47, корп. 20	25
81	Объект коммунально-сельского назначения	Склад	г. Невьянск, ул. Красноармейская, 52	25
82	Объект коммунально-сельского назначения	ТОО «Завод плитиков»	г. Невьянск, ул. Первомайская, 53	25
83	Гаражи вместимостью от 11-50 машино-мест	гаражные боксы, капитальные гаражи, гаражные комплексы	г. Невьянск	15
84	Гаражи вместимостью от 10 и менее машино-мест	-	г. Невьянск	15



№ п/п	Наименование памятника	Дата, автор	Местонахождение	Категория историко-культурного наследия	Охраняемая зона
71	Памятник погибшим в Великую Отечественную войну 1941-1945 гг.		с. Шурала	Местного значения	
72	Памятник погибшим в Великую Отечественную войну 1941-1945 гг.		п. Тавагуй (Алтайский сельсовет)	Местного значения	
73	Памятник расстрелянным железнодорожникам		п. Альт	Местного значения	
74	Памятник братьям за Советскую власть		п. Альт, кладбище	Местного значения	
75	Обелиск погибшим в Великую Отечественную войну 1941-1945 гг.		п. Альт	Местного значения	
76	Памятник погибшим, погибавшим от рук безбожников в 1918 г.		п. Тавагуй	Местного значения	
77	Место захоронения 6 красноармейцев, расстрелянных колчаковцами		В лесу у старой дороги, между п. Тавагуй и автодорогой Екатеринбург – Н. Тагил	Местного значения	
78	Памятник погибшим в Великую Отечественную войну 1941-1945 гг.		п. Тавагуй	Местного значения	
Объекты археологического наследия					
1	Грунтовый могильник Айтский	Энеолит Поздний железный век	В 2 км к югу от с. Шайдуриха, правый берег р. Альт (у ее истока).	Выявленный объект культурного наследия	
2	Поселение Айтское I	Неолит Ранний железный век Энеолит	В 2,5 км к ЮЮВ от с. Шайдуриха, правый берег р. Альт, расположен у истока р. Альт из Айтского озера.	Решение исполнительного комитета Свердловского областного Совета народных депутатов №454 от 04.12.1986 г. Объект культурного наследия федерального значения (ст. 4 закона № 73-ФЗ от 25.06.2002)	
3	Стоянка Белоусово I	Негызетта	7,5 км к востоку от г. Новоуральск, восточный берег оз. Белоусово, 0,8 км к западу от тракта Свердловск-Н. Тагил.	Выявленный объект культурного наследия	
4	Местонахождение Березовый остров I	Негызетта	В 10,5 км к ЮЗ от с. Шайдуриха; южная оконечность о-ва Березовый о. Айтского. Западный берег озера.	Выявленный объект культурного наследия	
5	Стоянка Вынгонская I	Негызетта	В 4 км к юго-востоку от пос. Вынгонский, в 0,8 км к западу от а/д Екатеринбург – Н. Тагил (автомобильного моста через р. Малая (Ближняя) Вынга), на правом берегу р. Малая (Ближняя) Вынга.	Выявленный объект культурного наследия	
6	Местонахождение Казенный остров	Негызетта	В 9 км к ЮЗ от с. Шайдуриха, на о-ве Казенный Айтского озера. Названный остров самый маленький среди островов западного берега Айтского озера	Выявленный объект культурного наследия	
7	Поселение Крапный остров I	Неолит Энеолит	В 8,5 км к ЮЮЗ от с. Шайдуриха, западная оконечность о-ва Крапный.	Выявленный объект культурного наследия	
8	Местонахождение Крапный остров IА	Негызетта	В 8,5 км к ЮЮЗ от с. Шайдуриха, на южной стороне о-ва Крапный.	Выявленный объект культурного наследия	
9	Стоянка Крапный остров II	Энеолит	В 8,5 км к ЮЮЗ от с. Шайдуриха, СЗ оконечность о-ва Крапный.	Выявленный объект культурного наследия	
10	Местонахождение Крапный остров II А	Энеолит Бронзовый век	В 8,5 км к ЮЮЗ от с. Шайдуриха, южной части о-ва Крапный.	Выявленный объект культурного наследия	
11	Жертвенное место Карман	Ранний железный век	В 4 км к западу от ж/д ст. Альт, левый берег р. Карман, Карманские скалы.	№454	
12	Стоянка Карманская I	Ранний железный век	В 4 км к западу от ж/д ст. Альт, левый берег р. Карман, в 150 м к СВ от восточной оконечности Карманских скал	№454	
13	Стоянка Молебный остров I	Неолит – бронзовый век	В 4,5 км к ЮЮЗ от с. Шайдуриха, на восточной оконечности острова Молебный.	Выявленный объект культурного наследия	
14	Стоянка Молебный остров II	Бронзовый век	В 4,5 км к ЮЮЗ от с. Шайдуриха, на северной оконечности острова, в 10 м к западу от ст. Молебный остров I.	Выявленный объект культурного наследия	
15	Поселение Молебный остров III	Неолит – бронзовый век	В 4,5 км к ЮЮЗ от с. Шайдуриха, на острове у восточного берега оз.	Выявленный объект культурного наследия	

№ п/п	Наименование памятника	Дата, автор	Местонахождение	Категория историко-культурного наследия	Охраняемая зона
33	Обелиск купца Пешкуова	сер. XIX в.	г. Невьянск, пр. Октябрьский, 15	Областного значения	
34	Жидый дом	кон. XIX в.	г. Невьянск, пр. Октябрьский, 19	Областного значения	
35	Купальный сканд муки	нач. XIX в.	г. Невьянск, ул. Попова, 27а	Урочен	
36	Купальский дом	1890 г.	г. Невьянск, ул. Профсоюзная, 1	Областного значения	
37	Купальский обелиск	кон. XIX в.	г. Невьянск, ул. Профсоюзная, 4	Областного значения	
38	Занос, в котором в годы Великой Отечественной войны размещался госпиталь.	1941-1945 гг.	г. Невьянск, ул. Самойлова, 2	Областного значения	
39	Обелиск купца Доклева	сер. XIX в.	г. Невьянск, ул. Советская, 16	Областного значения	
40	Постовый двор	нач. XIX в.	г. Невьянск, ул. 1905, 4	Областного значения	
41	Жидый дом	кон. XIX в.	г. Невьянск, ул. Урицкого, 1	Областного значения	
42	Жидый дом	нач. XX в.	г. Невьянск, ул. Энгельса, 18	Областного значения	
43	Комплекс: – жилой дом – жилой дом	нач. XX в. нач. XX в.	г. Невьянск, ул. Энгельса, 42	Областного значения	
44	Николаевская церковь	1780-1790 гг.	с. Быльи	Федерального значения	
45	Церковь Казанская	1852-1871 гг.	с. Быльи	Областного значения	
46	Церковь	XIX в.	с. Шурала	Областного значения	
47	Мемориал «Погбишим в годы гражданской и Отечественной войны»	Мавлен Г.В., Шабуров С.Н., Клинов А.В.	г. Невьянск	Местного значения	
48	Памятник «Павшим за советскую Родину»	Надтока А.Е.	г. Невьянск	Местного значения	
49	Памятник В.И. Ленину	Козлов	г. Невьянск	Местного значения	
50	Самолет в очере Авиаторов по ул. Комсомольской	г. Невьянск	г. Невьянск	Местного значения	
51	Стела «50 лет Великому Октабрю»	г. Невьянск	г. Невьянск	Местного значения	
52	Памятник укрепителю от рин в госпиталь с Невьянска	г. Невьянск, городское кладбище	г. Невьянск, городское кладбище	Местного значения	
53	Памятник военнопленным немцам			Местного значения	
54	Памятник убавкам, убитым в Невьянске в годы войны			Местного значения	
55	Могила погибшим в Великую Отечественную войну 1941-1945 гг.	п. Цементный	п. Цементный	Местного значения	
56	Обелиск погибшим в Великую Отечественную войну 1941-1945 гг.	п. Калиново	п. Калиново	Местного значения	
57	Памятник погибшим в Великую Отечественную войну 1941-1945 гг.	с. Быльи	с. Быльи	Местного значения	
58	Памятник погибшим в Великую Отечественную войну	д. Верхние Таваглы	д. Верхние Таваглы	Местного значения	
59	Памятник А.Кучину	Около д. Верхние Таваглы	Около д. Верхние Таваглы	Местного значения	
60	Памятник погибшим в Великую Отечественную войну 1941-1945 гг.	д. Нижние Таваглы	д. Нижние Таваглы	Местного значения	
61	Памятник погибшим в Великую Отечественную войну 1941-1945 гг.	д. Сербшино	д. Сербшино	Местного значения	
62	Памятник погибшим в Великую Отечественную войну 1941-1945 гг.	с. Копево	с. Копево	Местного значения	
63	Стела погибшим в Великую Отечественную войну 1941-1945 гг.	д. Осповка	д. Осповка	Местного значения	
64	Обелиск погибшим в Великую Отечественную войну 1941-1945 гг.	с. Киприно	с. Киприно	Местного значения	
65	Памятник погибшим в Великую Отечественную войну 1941-1945 гг.	с. Айтское	с. Айтское	Местного значения	
66	Стела погибшим в Великую Отечественную войну 1941-1945 гг.	с. Шайдуриха	с. Шайдуриха	Местного значения	
67	Памятник погибшим в Великую Отечественную войну 1941-1945 гг.	с. Кушара	с. Кушара	Местного значения	
68	Обелиск погибшим в Великую Отечественную войну 1941-1945 гг.	п. Ребристый	п. Ребристый	Местного значения	
69	Стела погибшим в Великую Отечественную войну 1941-1945 гг.	д. Фельдковка	д. Фельдковка	Местного значения	
70	Памятник погибшим в Великую Отечественную войну 1941-1945 гг.	п. Середовина	п. Середовина	Местного значения	

№ п/п	Наименование памятника	Дата, автор	Местонахождение	Категория историко-культурного наследия	Охранная зона
		век	южная окраина б/о УЗТМ, ЮВ берег оз. Таватуй, напротив стоянки на противоположном берегу озера расположено пос. Приозерный (бывш. дер. Шаманка).	культурного наследия	
40	Селище Таватуй ХДШ	Ранний железный век	В 6 км к югу от поселка Таватуй, ЮВ берег оз. Таватуй, территория б/о УЗТМ.	Выявленный объект культурного наследия	
41	Местонахождение Таватуй XLIV	Неизвестна	В 6,3 км к югу от поселка Таватуй, ЮВ берег оз. Таватуй.	Выявленный объект культурного наследия	
42	Поселение Таватуй XVI	Эпохит - Ранний железный век	В 2,5 км к северу от поселка Таватуй, территория базы отдыха УралГЭПа "Таватуй", восточный берег оз. Таватуй. В настоящее время на ее территории находится база отдыха УралГЭПА "Таватуй".	Выявленный объект культурного наследия	
43	Селище Таватуй XVII	Ранний железный век	В 1,3 км к северу от поселка Таватуй, СВ берег оз. Таватуй, в 150 м к югу от базы отдыха УралГЭПА "Таватуй".	Выявленный объект культурного наследия	
44	Поселение Таватуй XVIII	Бронзовый век	В 1,2 км к северу от поселка Таватуй, СВ берег оз. Таватуй. На этой территории сейчас находится пионерский лагерь "Теремок".	Выявленный объект культурного наследия	
45	Местонахождение Таватуй XX	Неизвестна	В 0,8 км к северу от поселка Таватуй, восточный берег оз. Таватуй, южный берег мыса Мотылы.	Выявленный объект культурного наследия	
46	Местонахождение Таватуй XXI	Неизвестна	В 0,4 км к югу от поселка Таватуй, восточный берег оз. Таватуй.	Выявленный объект культурного наследия	
47	Селище Таватуй XXII	Ранний железный век	В 0,5 км к ЮОЗ от поселка Таватуй, восточный берег оз. Таватуй.	Выявленный объект культурного наследия	
48	Местонахождение Таватуй XXIII	Неизвестна	В 0,6 км к ЮОЗ от поселка Таватуй, западная оконечность первого от пос. Таватуй большого мыса.	Выявленный объект культурного наследия	
49	Стоянка Таватуй XXIV	Неизвестна	В 1,1 км к ЮОЗ от поселка Таватуй, восточный берег оз. Таватуй.	Выявленный объект культурного наследия	
50	Местонахождение Таватуй XXX	Неизвестна	В 1,5 км к ЮОЗ от поселка Таватуй, на территории плассера "Волае", напротив водонапорной станции, восточный берег оз. Таватуй.	Выявленный объект культурного наследия	
51	Местонахождение Таватуй XXV	Неизвестна	В 1,2 км к ЮОЗ от поселка Таватуй, восточный берег оз. Таватуй, ЮЗ часть мыса каменистый плассера.	Выявленный объект культурного наследия	
52	Местонахождение Таватуй XXXI	Неизвестна	В 1,2 км к ЮОЗ от поселка Таватуй, восточный берег оз. Таватуй.	Выявленный объект культурного наследия	
53	Местонахождение Таватуй XXXII	Неизвестна	В 1,2 км к ЮОЗ от поселка Таватуй, восточный берег оз. Таватуй.	Выявленный объект культурного наследия	
54	Местонахождение Таватуй XXXIII	Неизвестна	В 1,3 км к ЮЗ от поселка Таватуй, восточный берег оз. Таватуй, территория плассера "Волае".	Выявленный объект культурного наследия	
55	Местонахождение Таватуй XXX	Неизвестна	В 1,5 км к югу от поселка Таватуй, восточный берег оз. Таватуй, между пионер-лагерями "Волае" и "Каменистый цехок".	Выявленный объект культурного наследия	
56	Стоянка Таватуй XXXI	Бронзовый век	В 1,6 км к югу от поселка Таватуй, на территории пионерлагери "Каменистый цехок", восточный берег оз. Таватуй.	Выявленный объект культурного наследия	
57	Местонахождение Таватуй XXXII	Неизвестна	В 1,5 км к югу от поселка Таватуй, восточный берег оз. Таватуй.	Выявленный объект культурного наследия	
58	Местонахождение Таватуй XXXIII	Поздний железный век	В 2 км к югу от поселка Таватуй, южная часть мыса.	Выявленный объект культурного наследия	
59	Местонахождение Таватуй XXXIV	Неизвестна	В 2,2 км к югу от поселка Таватуй, восточный берег озера Таватуй. В глубокие берега напротив памятника расположено санаторий Свердловскгайтрострой "Таватуй", а в 40-50 м к югу от него - пионерский лагерь "Бережка".	Выявленный объект культурного наследия	
60	Местонахождение Таватуй XXXIX	Неизвестна	В 2,8 км к югу от поселка Таватуй, восточный берег оз. Таватуй, территория б/о приборостроительного завода.	Выявленный объект культурного наследия	
61	Стоянка Таватуй XXXV	Неизвестна	В 2,5 км к югу от поселка Таватуй, восточный берег оз. Таватуй. Севернее памятника находится санаторий Свердловскгайтрострой "Таватуй".	Выявленный объект культурного наследия	
62	Стоянка Таватуй XXXVI	Неизвестна	В 2,5 км к югу от поселка Таватуй, восточный берег оз. Таватуй, территория пионер-лагери "Бережка".	Выявленный объект культурного наследия	

№ п/п	Наименование памятника	Дата, автор	Местонахождение	Категория историко-культурного наследия	Охранная зона
		век	Алтеек, на западной стороне острова, в 15 м к западу от ст. Мельничный остров II.	Выявленный объект культурного наследия	
16	Местонахождение Нижние Таватуй	Неизвестна	В 500 м к северу от деревни Нижние Таватуй, правый берег р. Нейва.	Выявленный объект культурного наследия	
17	Стоянка Святой остров	Бронзовый век	В 12 км к ЮОЗ от с. Шайдуриха, остров Святой на Атском озере.	Выявленный объект культурного наследия	
18	Стоянка Сербинино	Поздний железный век	В 800 м к В-ЮВ от поселка Сербинино, правый берег р. Лейва.	Выявленный объект культурного наследия	
19	Стоянка Сосновый остров I	Неолит - Бронзовый век	В 9,5 км к ЮЗ от с. Шайдуриха, восточный берег о-ва Сосновый у западного берега Атского озера; северная часть территории насочной стоянки.	Выявленный объект культурного наследия	
20	Местонахождение Сосновый остров IА	Неизвестна	В 9,5 км к ЮЗ от с. Шайдуриха, восточный берег о-ва Сосновый у западного берега Атского озера, в 0,05 км к СВ от насочной стоянки. Памятник расположен в 40 м к СВ от ст. Сосновый остров I.	Выявленный объект культурного наследия	
21	Поселение Сухой Ельник	Неолит - бронзовый век	В 6 км к ЮЗ от с. Шайдуриха, п-ов Сухой Ельник на Атском озере.	Выявленный объект культурного наследия	
22	Селище Таватуй I	Ранний железный век	В 700 м к северу от поселка Приозерный (старое название дер. Шаманка), западный берег оз. Таватуй.	Выявленный объект культурного наследия	
23	Поселение Таватуй II	Неолит - ранний железный век	В 0,75 км к северу от поселка Приозерный, западный берег оз. Таватуй, в 50 м к СЗ от стоянки Таватуй I.	Выявленный объект культурного наследия	
24	Поселение Таватуй III	Неолит - Эпохит - ранний железный век	В 1 км к северу от поселка Приозерный, территория базы отдыха "Бережка", западный берег оз. Таватуй.	Выявленный объект культурного наследия	
25	Местонахождение Таватуй IV	Эпохит - Ранний железный век	В 1,7 км к северу от поселка Приозерный, в 0,02 км к югу от рыбацкой, западный берег оз. Таватуй.	Выявленный объект культурного наследия	
26	Местонахождение Таватуй IX	Неизвестна	В 0,6 км к северу от деревни Калиново, западный берег оз. Таватуй.	Выявленный объект культурного наследия	
27	Местонахождение Таватуй V	Неолит	В 2 км к северу от поселка Приозерный, на северной окраине рыбацкой, западный берег оз. Таватуй.	Выявленный объект культурного наследия	
28	Стоянка Таватуй VI	Неолит	В 1,5 км к югу от поселка Калиново, западный берег оз. Таватуй.	№454	
29	Местонахождение Таватуй VII	Неизвестна	Территория деревни Калиново, у южной окраины на северной окраине западной стороны ЮВВ, западный берег оз. Таватуй.	Выявленный объект культурного наследия	
30	Местонахождение Таватуй VIII	Неизвестна	В 0,5 км к северу от деревни Калиново, западный берег оз. Таватуй.	Выявленный объект культурного наследия	
31	Селище Таватуй X	Ранний железный век	В 2 км к северу от деревни Калиново, западный берег оз. Таватуй, мыс "Кашалек".	Выявленный объект культурного наследия	
32	Местонахождение Таватуй XI	Неизвестна	В 2,1 км к северу от деревни Калиново, западный берег оз. Таватуй, бухта мыса Камалец.	Выявленный объект культурного наследия	
33	Местонахождение Таватуй XII	Неизвестна	В 3,2 км к северу от деревни Калиново, западный берег оз. Таватуй, южная оконечность озера, у подножия высокого мыса.	Выявленный объект культурного наследия	
34	Местонахождение Таватуй XIII	Неолит	В 3,5 км к северу от деревни Калиново, СЗ берег оз. Таватуй, в 80-100 м к СВ от мест. Таватуй XII.	Выявленный объект культурного наследия	
35	Селище Таватуй XIV	Ранний железный век	В 0,68 км к северу от поселка Приозерный, СЗ часть бухочки, западный берег оз. Таватуй, напротив стоянки Таватуй II.	Выявленный объект культурного наследия	
36	Селище Таватуй XIX	Ранний железный век	В 1 км к северу от поселка Таватуй, СВ берег оз. Таватуй, северный берег мыса Мотылы, у устья ручья.	Выявленный объект культурного наследия	
37	Местонахождение Таватуй XL	Неизвестна	В 5 км к югу от поселка Таватуй, ЮВ берег оз. Таватуй, в 0,15 км к северу от б/о УЗТМ.	Выявленный объект культурного наследия	
38	Местонахождение Таватуй XLI	Неизвестна	В 5,2 км к югу от поселка Таватуй, северные окраины б/о УЗТМ, ЮВ берег оз. Таватуй.	Выявленный объект культурного наследия	
39	Стоянка Таватуй XLII	Бронзовый век	В 5,5 км к югу от поселка Таватуй,	Выявленный объект культурного наследия	



№ п/п	Наименование памятника	Дата, автор	Местонахождение	Категория историко-культурного наследия	Охранная зона
17	Жилой дом	кон. XIX в.	г. Невьянск, ул. Комсомольская, 21	Областного значения	
18	Жилой дом по «образцовому» фасаду	сер. XIX в.	г. Невьянск, ул. Комсомольская, 23-25	Областного значения	
19	Здание бывшей староверской церкви	кон. XIX в.	г. Невьянск, ул. Комсомольская, 37	Областного значения	
20	Жилой дом	кон. XIX в.	г. Невьянск, ул. Крадеткина, 2	Утрачен	
21	Здание в котором в годы Великой Отечественной войны размещался госпиталь	1941-1945 гг.	г. Невьянск, ул. Крадеткина, 13	Областного значения	
22	Городская усадьба купца Селятина. – жилой дом – застройка	сер. XIX в.	г. Невьянск, ул. Крадеткина, 1	Областного значения	
23	«Парк» в саду	сер. XIX в.	г. Невьянск, ул. Крадеткина, 20	Областного значения	
24	Купеческий особняк Власова	сер. XIX в.	г. Невьянск, ул. Крадеткина, 4	Областного значения	
25	Здание в котором в годы Великой Отечественной войны размещался госпиталь	1941-1945 гг.	г. Невьянск, ул. Крадеткина, 26	Областного значения	
26	Школа, в которой учился Герой Советского Союза В.В. Голубев	г. Невьянск, ул. Малышева, 52		Областного значения	
27	Дом горняка Гроздова	кон. XIX в.	г. Невьянск, ул. Крадеткина, 4	Областного значения	
28	Здание гимназии – бывший купеческий особняк	кон. XIX в.	г. Невьянск, ул. Крадеткина, 6	Областного значения	
29	Жилой дом в окрестном степе	1890 г.	г. Невьянск, ул. Крадеткина, 11	Областного значения	
30	Здание, в котором находился Невьянский городской окружной комитет коммунистического союза молодежи	1919-1921 гг.	г. Невьянск, ул. Матвеева, 6	Областного значения	
31	1. Напольная баня Демидовых 2. Производственный корпус Невьянского механического завода 3. Подсобное помещение литейного цеха Невьянского механического завода 4. Невьянский механический завод: – планция – крытый цех 5. Комплекс Невьянского завода 6. Невьянский механический завод: – цех «Резервация» 7. Промышленный собор	XVIII в. XVIII в. XVIII в. XVIII в. XVIII в. XVIII в. XVIII в. 1915 г. XIX в.	г. Невьянск Механический завод Механический завод Демидовых север, 5, корпус 4 Механический завод Механический завод Демидовых север, 3а	Федерального значения	
32	Особняк с лавкой купца М.Д. Мерцаина	кон. XVIII в. нач. XIX в.	г. Невьянск, пр. Октябрьский, 3	Областного значения	
33	Особняк купца Пискунова	сер. XIX в.	г. Невьянск, пр. Октябрьский, 15	Областного значения	
34	Жилой дом	кон. XIX в.	г. Невьянск, пр. Октябрьский, 19	Областного значения	
35	Купольный склад муки купца Пискунова	нач. XIX в.	г. Невьянск, ул. Попова, 27а	Утрачен	
36	Купеческий дом	1890 г.	г. Невьянск, ул. Крадеткина, 1	Областного значения	
37	Купеческий особняк	кон. XIX в.	г. Невьянск, ул. Крадеткина, 4	Областного значения	
38	Здание, в котором в годы Великой Отечественной войны размещался госпиталь	1941-1945 гг.	г. Невьянск, ул. Крадеткина, 2	Областного значения	
39	Особняк купца Дождева	сер. XIX в.	г. Невьянск, ул. Советская, 16	Областного значения	
40	Постовой двор	нач. XIX в.	г. Невьянск, ул. 1905, 4	Областного значения	
41	Жилой дом	кон. XIX в.	г. Невьянск, ул. Урицкого, 1	Областного значения	
42	Жилой дом	нач. XX в.	г. Невьянск, ул. Энгельса, 18	Областного значения	
43	Комплекс: – жилой дом – жилой дом	нач. XX в. нач. XX в.	г. Невьянск, ул. Энгельса, 40 Ул. Энгельса, 42	Областного значения	
47	Мемориал «Погибшим в годы гражданской и Отечественной войны»	г. Невьянск г. Невьянск С.Н., Клин А.В. Надога А.Е. Козлов		Местного значения	
48	Памятник «Пашам за советскую Родину»	г. Невьянск		Местного значения	
49	Памятник В.И. Ленину	г. Невьянск		Местного значения	
50	Самолет в честь Авиаторов по ул. Комсомольской	г. Невьянск		Местного значения	
51	Памятник умершим от ран в госпитале г. Невьянска	г. Невьянск		Местного значения	
52	Памятник умершим от ран в госпитале г. Невьянска	г. Невьянск		Местного значения	
53	Памятник военнопленным в плену	г. Невьянск		Местного значения	
54	Памятник узникам, умершим в Невьянске в годы войны	г. Невьянск		Местного значения	

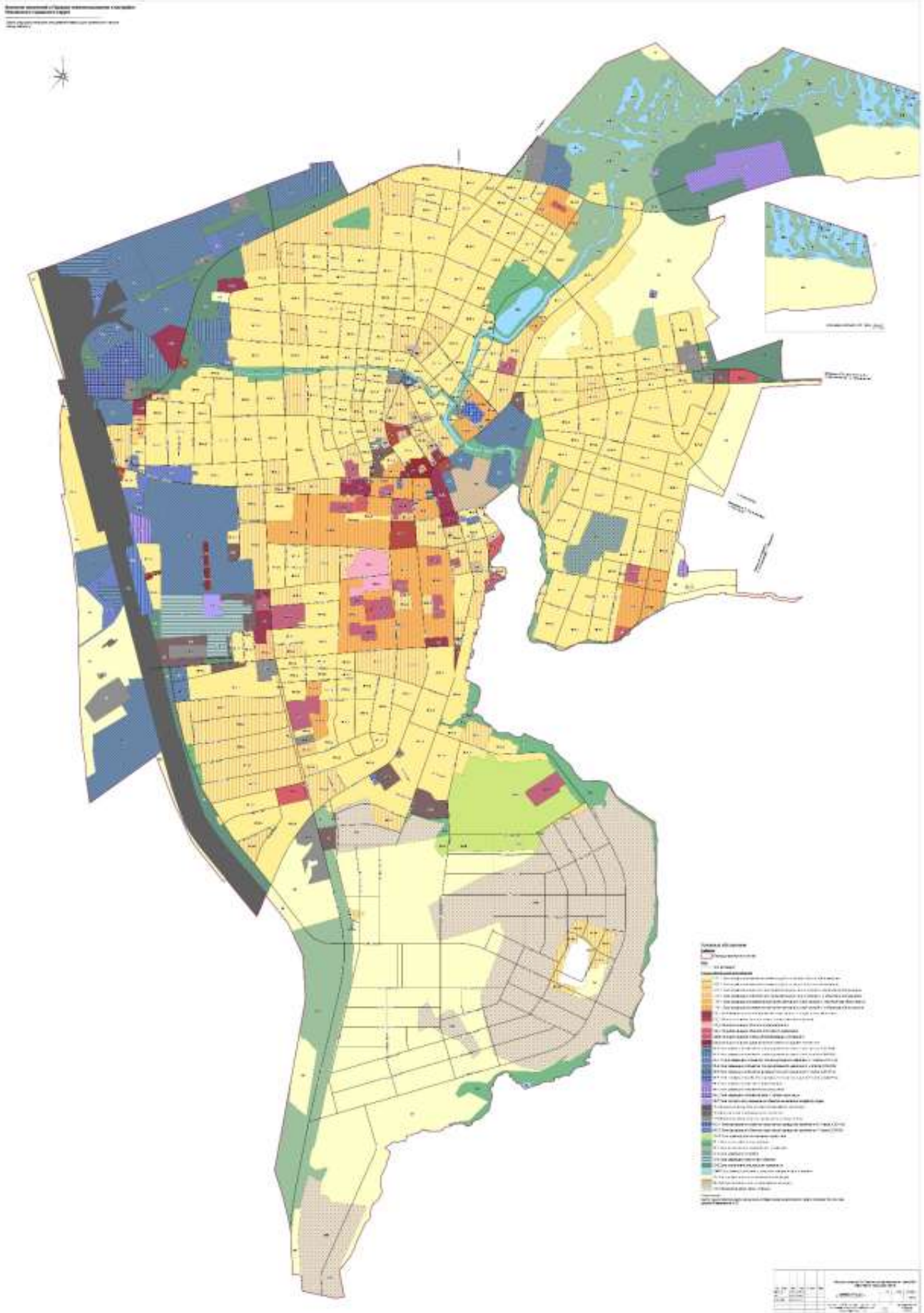
№ п/п	Наименование памятника	Дата, автор	Местонахождение	Категория историко-культурного наследия	Охранная зона
63	Местонахождение Тамгуш XXXVII	Неизвестна	– дробильное поле. В 2,7 км к югу от поселка Тамгуш, восточный берег оз. Тамгуш (свердловского промышленного железнодорожного управления Свердловского горного района)	Выявленный объект культурного наследия	
64	Местонахождение Тамгуш XXXVIII	Неизвестна	В 2,7 км к югу от поселка Тамгуш, восточный берег оз. Тамгуш	Выявленный объект культурного наследия	
65	Селище Тамовит	Ранний железный век	В 7 км к югу от поселка Тамовит, правый берег реки при впадении в реку Светлой (правый берег) в р. Овчаровское.	Выявленный объект культурного наследия	
66	Поселение Усть-Шайтанка II	Неолит Энеолит Ист. Адр.	В 5,5 км к югу от с. Фельдкова, правый берег р. Невы.	Выявленный объект культурного наследия	
67	Поселение Фельдкова I	Бронзовый Ранний железный век	В 2,3 км к юго-западу от с. Фельдкова (вверх по течению р. Невы), на правом корытом берегу р. Невы.	Выявленный объект культурного наследия	
68	Курганы Шайдурицкие	Неизвестна	В 1,5 км к ЮВ от с. Шайдурица, на мысу правого берега р. Агть.	Выявленный объект культурного наследия	
69	Поселение Шайдурицкое I	Неизвестна	Восточная окраина с. Шайдурица, левый берег р. Агть, выходящей в Агтское озеро.	Выявленный объект культурного наследия	
70	Поселение Шайдурицкое II	Неизвестна	В 1 км к востоку от с. Шайдурица, правый берег р. Агть, мост через р. Агть и далее вниз по течению на 1,5 км.	Выявленный объект культурного наследия	
71	Местонахождение Шайтан I	Неизвестна	В 12,5 км к ЮЮЗ от с. Шайдурица, правый берег р. Шайтан, при впадении ее в оз. Агтское.	Выявленный объект культурного наследия	
72	Стойка Шайтанка 1	Неизвестна	В 10 км к ЮЗ от с. Шайдурица, ЮЗ берег Агтского озера, устье р. Шайтанки.	Постановление Совета Министров РСФСР № 327 от 1.10.1960 г. ОКН	
73	Стойка Шайтанка 1а	Неизвестна	В 12,5 км к ЮЗ от с. Шайдурица, правый берег р. Шайтанка при впадении ее в Агтское озеро.	Выявленный объект культурного наследия	
74	Стойка Шайтанка 2	Неизвестна	В 12,5 км к ЮЗ от с. Шайдурица, правый берег р. Шайтанка при впадении ее в Агтское озеро, в 0,3 км западу от устья реки.	Выявленный объект культурного наследия	
75	Поселение Шайдурица VIII (Агтское Левобережье)	Неолит Ранний железный век	В 2 км к югу от южной окраины дер. Шайдурица, северный берег Агтского озера, левый берег р. Агть	Выявленный объект культурного наследия	75
76	Селище Быльда II	Неизвестна	в 1 км к северу-западу от поселка Уларик, левый берег р.Быльда в 50 км к юго-востоку от места переечения ЛЭН р.Быльда в ыльда, в квартале 18 Быльдовского участка о леспромхоза ГКУ СО Невьянское лесничество	Выявленный объект археологического наследия	76

ПРИЛОЖЕНИЕ 6

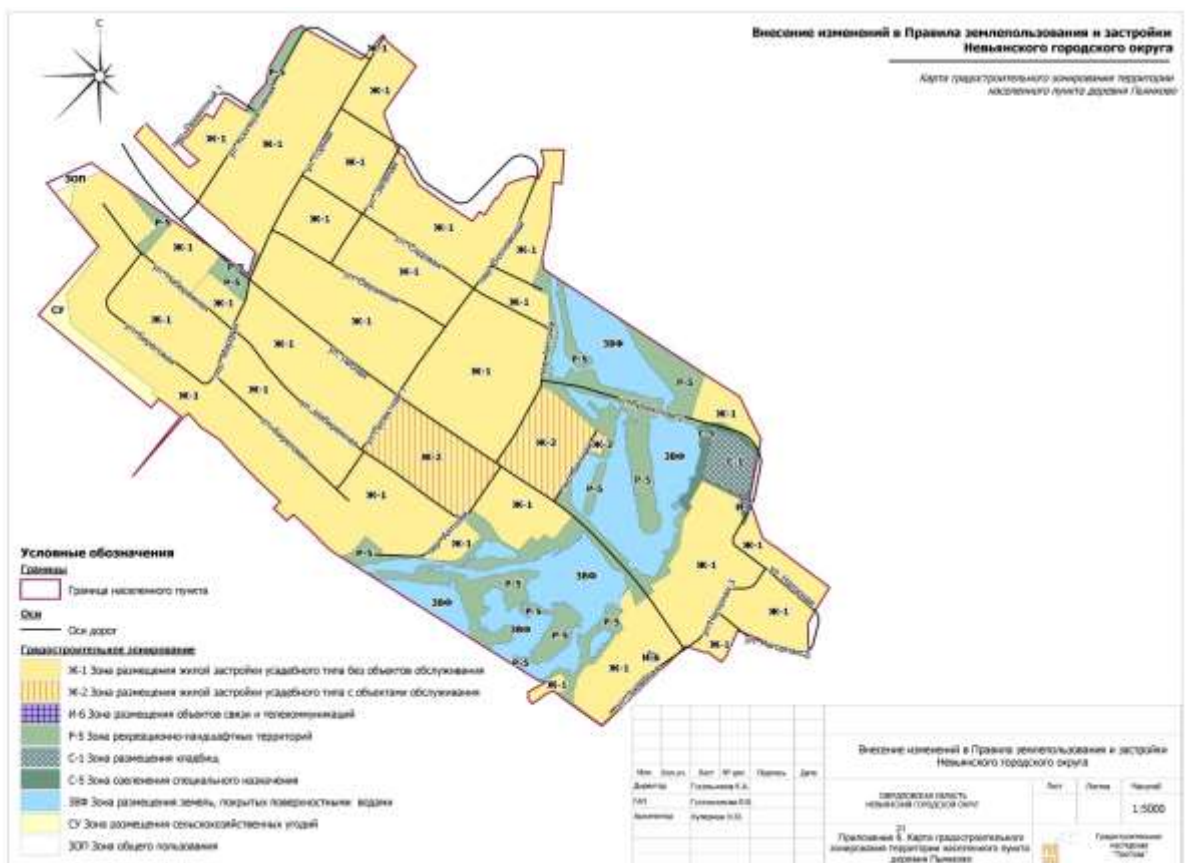
Перечень объектов культурного наследия на территории города Невьянска

№ п/п	Наименование памятника	Дата, автор	Местонахождение	Категория историко-культурного наследия	Охранная зона
1	Торговая лавка Пискунова	сер. XIX в.	г. Невьянск, ул. Володарского, 1	Областного значения	
2	Особняк Насова	кон. XIX в.	г. Невьянск, ул. Кирова, 9	Областного значения	
3	Купеческий дом	кон. XIX в.	г. Невьянск, ул. Кирова, 13-15	Областного значения	
4	Усадьба купца А.Л. Войтехова. – жилой дом – лавка – дощатый дом	кон. XIX в.	г. Невьянск, ул. Кирова, 18 ул. Кирова, 18, ул. Кирова, 16	Областного значения	
5	Особняк	кон. XIX в.	г. Невьянск, ул. Кирова, 21	Областного значения	
6	Дом в стиле классицизма	кон. XIX в.	г. Невьянск, ул. Кирова, 27	Областного значения	
7	Дощатый дом	кон. XIX в.	г. Невьянск, ул. Кирова, 34	Утрачен	
8	Жилой дом	кон. XIX в.	г. Невьянск, ул. Кирова, 39	Областного значения	
9	Жилой дом купца Богомолова	кон. XIX в.	г. Невьянск, ул. Кирова, 46	Областного значения	
10	Кирпичное здание школы	нач. XX в.	г. Невьянск, ул. Кирова, 47	Областного значения	
11	Купеческий особняк И.З. Карпова	сер. XX в.	г. Невьянск, ул. Комсомольская, 3	Областного значения	
12	Усадьба купца Французова	сер. XIX в.	г. Невьянск, ул. Комсомольская, 4	Областного значения	
13	Жилой дом	кон. XIX в. – нач. XX в.	г. Невьянск, ул. Комсомольская, 6	Утрачен	
14	Торговая лавка	II пол. XIX в.	г. Невьянск, ул. Комсомольская, 6а	Областного значения	
15	Жилой дом	кон. XIX в.	г. Невьянск, ул. Комсомольская, 6а	Областного значения	
16	Городская усадьба	сер. XIX в.	г. Невьянск, ул. Комсомольская, 18	Областного значения	

Приложение к решению Думы
от 23.06.2020г. № 56



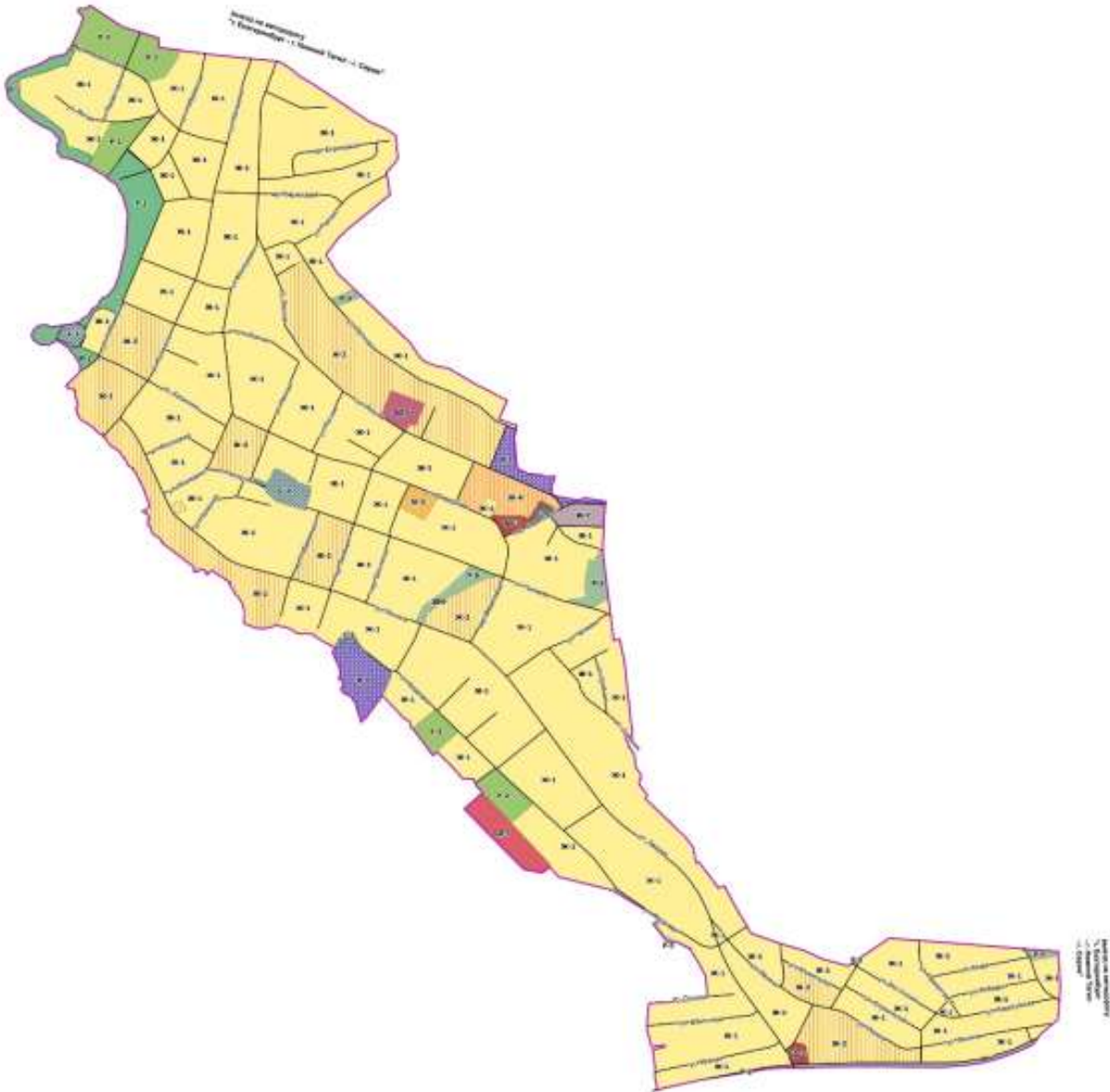
Приложение к решению Думы
от 23.06.2020г. № 56



Приложение к решению Думы
от 23.06.2020г. № 56

**Внесение изменений в Правила землепользования и застройки
Нижнегородского городского округа**

Часть территориального зонирования территории городского округа
Нижнегородского



УСЛОВНЫЕ ОБОЗНАЧЕНИЯ

Символы

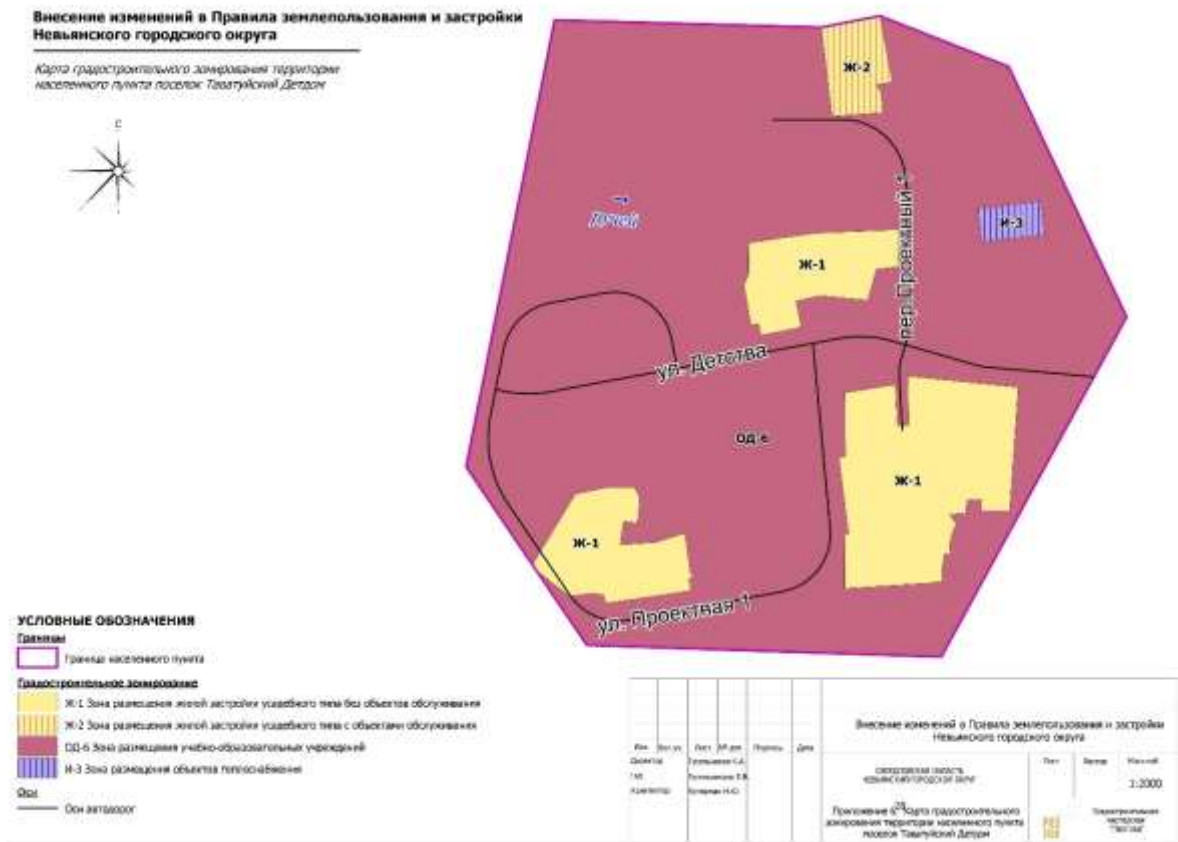
Граница населенного пункта

Оси дорог

Территориальные зонирования

- Ж-1 Зона размещения жилой застройки удельного типа без объектов обслуживания
- Ж-2 Зона размещения жилой застройки удельного типа с объектами обслуживания
- Ж-4 Зона размещения жилищной многоквартирной жилой застройки с объектами обслуживания
- Ж-5 Зона размещения одноквартирной многоквартирной жилой застройки без объектов обслуживания
- Ж-7 Зона индивидуальных домов
- ОД-1 Зона размещения объектов общественного питания и торговли
- ОД-3 Зона размещения объектов общественного назначения
- ОД-6 Зона размещения учебно-образовательных учреждений
- И-1 Зона размещения объектов водоснабжения
- Т-1 Зона размещения инженерных объектов
- А-1 Зона общего пользования
- А-2 Зона размещения объектов рекреационного и туристического назначения
- А-3 Зона размещения парковочных территорий
- А-4 Зона размещения скверов
- А-5 Зона размещения спортивных сооружений
- А-6 Зона размещения объектов складского назначения
- А-8 Зона размещения земель, занятых производственными зданиями

Изм. №	№	Дата	Статус	Исполнитель	Дата	Масштаб	Масштаб
1	1	2020	Исходный	И.И.И.	2020	1:5000	1:5000
Проектная организация: И.И.И. Проектант: И.И.И. Проверен: И.И.И. Утвержден: И.И.И.							

Приложение к решению Думы
от 23.06.2020г. № 56

**ДУМА НЕВЬЯНСКОГО ГОРОДСКОГО ОКРУГА
РЕШЕНИЕ**

от 23.06.2020

№ 57

г. Невьянск

О внесении изменений в Генеральный план Невьянского городского округа применительно к территории поселка Цементный, утвержденный решением Думы Невьянского городского округа от 26.10.2011 № 159

Рассмотрев представленные администрацией Невьянского городского округа предложения о внесении изменений в Генеральный план **Невьянского городского округа применительно к территории поселка Цементный, в соответствии со** статьями 8 и 24 Градостроительного кодекса Российской Федерации, статьей 16 Федерального закона от 06 октября 2003 года № 131-ФЗ «Об общих принципах организации местного самоуправления в Российской Федерации», статьей 23 Устава Невьянского городского округа, учитывая протокол публичных слушаний от 08.06.2020 № 8, заключение о результатах публичных слушаний от 08.06.2020, Дума Невьянского городского округа

РЕШИЛА

1. Внести следующие изменения в Генеральный план Невьянского городского округа применительно к территории поселка Цементный, утвержденный решением Думы Невьянского городского округа от 26.10.2011 № 159 «Об утверждении проекта «Генеральный план применительно к территории поселка Цементный, схемы градостроительного зонирования и градостроительных регламентов поселка Цементный применительно к поселку Цементный» в части изменения местоположения границы поселка Цементный, в соответствии со сведениями государственного кадастра недвижимости:

- 1) карту «Функциональных зон населённого пункта посёлок Цементный» изложить в новой редакции (прилагается);
- 2) карту «Предложения по комплексному развитию территории посёлка Цементный» изложить в новой редакции (прилагается);
- 3) карту «Границ населенного пункта посёлок Цементный» изложить в новой редакции (прилагается);
- 4) карту «Планируемого размещения объектов местного значения населенного посёлка Цементный» изложить в новой редакции (прилагается);
- 5) текстовую часть Генерального плана Невьянского городского округа применительно к территории поселка Цементный (Книга 1. Утверждаемая часть) изложить в новой редакции (прилагается).

2. Графические и текстовые материалы Генерального плана Невьянского городского округа применительно к территории поселка Цементный (прилагаются) разместить на официальном сайте Невьянского городского округа в информационно-телекоммуникационной сети «Интернет» www.nevyansk66.ru.

3. Контроль за исполнением настоящего решения возложить на комиссию по законодательству, местному самоуправлению, информационной политике и связям с общественностью.

4. Настоящее решение вступает в силу после официального опубликования.

5. Опубликовать настоящее решение в газете «Муниципальный вестник Невьянского городского округа» и разместить на официальном сайте Невьянского городского округа в информационно-телекоммуникационной сети «Интернет» www.nevyansk66.ru.

Глава Невьянского
городского округа

А.А. Берчук

Председатель Думы Невьянского
городского округа

Л.Я. Замятина

Приложение к решению Думы
от 23.06.2020г. № 57





Генеральный план
Свердловская область Невьянский городской округ
поселок Цементный

Книга 1. Утверждаемая часть

Екатеринбург
2020

**Генеральный план
Невьянского городского округа
применительно к территории поселка Цементный**

Утверждаемая часть

Заказчик: Администрация Невьянского городского округа

ОГЛАВЛЕНИЕ

ГЛАВА 2. ГЕНЕРАЛЬНЫЙ ПЛАН НЕВЬЯНСКОГО ГОРОДСКОГО ОКРУГА ПРИМЕНИТЕЛЬНО К ТЕРРИТОРИИ К ТЕРРИТОРИИ ПОСЕЛКА ЦЕМЕНТНЫЙ	4
Раздел 3. Положения о территориальном планировании городского округа применительно к территории поселка Цементный	4
Статья 1²⁹. Цели и задачи генерального плана применительно к территории населенного пункта	4
Статья 2²⁹. Перечень мероприятий по территориальному планированию населенного пункта и указания на последовательность их выполнения	9

ГЛАВА 2. ГЕНЕРАЛЬНЫЙ ПЛАН НЕВЬЯНСКОГО ГОРОДСКОГО ОКРУГА ПРИМЕНИТЕЛЬНО К ТЕРРИТОРИИ К ТЕРРИТОРИИ ПОСЕЛКА ЦЕМЕНТНЫЙ

Раздел 3. Положения о территориальном планировании городского округа применительно к территории поселка Цементный
Статья 1²⁹. Цели и задачи генерального плана применительно к территории населенного пункта

Предложения по комплексному развитию территории поселка Калиново могут быть реализованы при определении и утверждении следующих целей и задач.

Цели территориального планирования:

рост качества и комфорта жизни населения, обеспечение безопасности проживания на территории поселка;
создание новых рабочих мест для трудоспособного населения поселка;
привлечение дополнительных трудовых ресурсов из прилегающих населенных пунктов;
создание дополнительных источников наполнения местного бюджета.

Задачи территориального планирования:

модернизация структуры занятости населения;
развитие сферы социально-бытового обеспечения населения;
развитие производственной сферы поселка;
модернизация и развитие транспортной инфраструктуры поселка;
модернизация инженерной инфраструктуры поселка;
формирование системы защиты от негативного воздействия объектов водоснабжения поселка;
защита территорий от факторов риска возникновения чрезвычайных ситуаций.

Достижение в результате реализации генерального плана следующих технико-экономических показателей:

№ п/п	Наименование показателя	Единица измерения	Территория	Современное состояние	Расчетный срок	Существующий сохраняемый жилищный фонд, в том числе:		
						тыс.м ²	%	
5.1	многоэтажная индивидуальная жилищная застройка	тыс.м ²					4,2	
5.2	многоэтажная секционная застройка	тыс.м ²					38,4	
5.3	среднеэтажная секционная застройка	тыс.м ²					80,6	
5.4	малоэтажная индивидуальная жилищная застройка	тыс.м ²					65,4	
4.	ОБЪЕКТЫ СОЦИАЛЬНОГО И КУЛЬТУРНО-БЫТОВОГО ОБСЛУЖИВАНИЯ НАСЕЛЕНИЯ							
1.	Объекты учебно-образовательного назначения	мест					330	
1.1	Детские дошкольные учреждения	мест					1040	
1.2	Общественно-культурные учреждения для детей	мест					151	
2.	Объекты здравоохранения	посещений в смену					121	
2.1	Получившиеся учреждения	кодек					5	
2.2	Больничные учреждения	кодек					3,6	
3.	Объекты социального обеспечения							
4.	Спортивные и физкультурно-оздоровительные объекты	человек, занимающихся спортом					463	
4.1	Физкультурно-оздоровительные клубы по месту жительства	м ²					11829,2	
4.2	Плоскостные спортивные сооружения	человек					2,4	
4.3	Лыжная база	мест					908	
5.	Объекты культурно-досугового назначения	мест					1	
5.1	Учреждения культуры клубного типа	объект					819,0	
5.2	Библиотека	объект					1089,9	
6.	Объекты торгового назначения	м ² торговой площади					456,0	
6.1	Магазины продовольственных товаров	м ² торговой площади					188	
6.2	Магазины непродовольственных товаров	м ² торговой площади					2	
7.	Объекты общественного питания	посадочные места					3	
7.1	Предприятия общественного питания	операционное место					1	
8.	Организации и учреждения управления	объект					1	
8.1	Отделения и филиалы Сбербанка России	объект					24	
9.	Учреждения жилищно-коммунального хозяйства	рабочие места					60	
9.1	Жилищно-эксплуатационные организации	рабочие места					1	
10.	Объекты бытового обслуживания	рабочие места					9	
10.1	Предприятия бытовых услуг	рабочие места					60	
10.2	Банки	рабочие места					1	
11.	Объекты связи	объект					1,3	
11.1	Отделения связи	объект					1,3	
12.	Объекты специального назначения	га					1,3	
12.1	Кладбище	га					1,3	
5.	ТРАНСПОРТНАЯ ИНФРАСТРУКТУРА							
1.	Протяженность линий общественного пассажирского транспорта – автобус	км					6,9	
2.	Протяженность основных улиц и проездов, в том числе:	км					11,5	
2.1	поселковых дорог	км					0,4	
2.2	главных улиц	км					1,8	
2.3	основных улиц в жилой застройке	км					3,4	
2.4	второстепенных улиц в жилой застройке	км					3,1	
2.5	проездов	км					0,5	
3.	Из общей протяженности улиц и дорог улицы и дороги, не удовлетворяющие пропускной способности	%					-	
4.	Плотность сети линий наземного пассажирского транспорта в пределах негравитных районов поселка	км/км ²					1,2	
5.	Количество транспортных развязок в разных уровнях	единиц					-	
6.	Среднее время проема на троллейбусные пути в один конец	мин.					20	
6.	ИНЖЕНЕРНАЯ ИНФРАСТРУКТУРА И БЛАГОУСТРОЙСТВО ТЕРРИТОРИИ							
1.	Водоотведение	км					11,97 / 11,84	
2.	Протяженность сетей: канализационной, водопроводной, газовой, теплотрассы	км					2,2	
2.1	на хозяйственно-питьевые нужды	тыс. м ³ сутки					2,2	
2.2	на производственно-питьевые нужды	тыс. м ³ сутки					н.д.	
2.3	на противопожарные нужды	тыс. м ³ сутки					-	
2.4	на противопожарные нужды	тыс. м ³ сутки					-	
2.5	на противопожарные нужды	тыс. м ³ сутки					-	
3.	Среднедушевое потребление воды	л/л сутки на чел.					-	
4.	Среднедушевое потребление воды	л/л сутки на чел.					-	
5.	Среднедушевое потребление воды	л/л сутки на чел.					-	
6.	Среднедушевое потребление воды	л/л сутки на чел.					-	
7.	Среднедушевое потребление воды	л/л сутки на чел.					-	
8.	Среднедушевое потребление воды	л/л сутки на чел.					-	
9.	Среднедушевое потребление воды	л/л сутки на чел.					-	
10.	Среднедушевое потребление воды	л/л сутки на чел.					-	
11.	Среднедушевое потребление воды	л/л сутки на чел.					-	
12.	Среднедушевое потребление воды	л/л сутки на чел.					-	
13.	Среднедушевое потребление воды	л/л сутки на чел.					-	
14.	Среднедушевое потребление воды	л/л сутки на чел.					-	
15.	Среднедушевое потребление воды	л/л сутки на чел.					-	
16.	Среднедушевое потребление воды	л/л сутки на чел.					-	
17.	Среднедушевое потребление воды	л/л сутки на чел.					-	
18.	Среднедушевое потребление воды	л/л сутки на чел.					-	
19.	Среднедушевое потребление воды	л/л сутки на чел.					-	
20.	Среднедушевое потребление воды	л/л сутки на чел.					-	
21.	Среднедушевое потребление воды	л/л сутки на чел.					-	
22.	Среднедушевое потребление воды	л/л сутки на чел.					-	
23.	Среднедушевое потребление воды	л/л сутки на чел.					-	
24.	Среднедушевое потребление воды	л/л сутки на чел.					-	
25.	Среднедушевое потребление воды	л/л сутки на чел.					-	
26.	Среднедушевое потребление воды	л/л сутки на чел.					-	
27.	Среднедушевое потребление воды	л/л сутки на чел.					-	
28.	Среднедушевое потребление воды	л/л сутки на чел.					-	
29.	Среднедушевое потребление воды	л/л сутки на чел.					-	
30.	Среднедушевое потребление воды	л/л сутки на чел.					-	
31.	Среднедушевое потребление воды	л/л сутки на чел.					-	
32.	Среднедушевое потребление воды	л/л сутки на чел.					-	
33.	Среднедушевое потребление воды	л/л сутки на чел.					-	
34.	Среднедушевое потребление воды	л/л сутки на чел.					-	
35.	Среднедушевое потребление воды	л/л сутки на чел.					-	
36.	Среднедушевое потребление воды	л/л сутки на чел.					-	
37.	Среднедушевое потребление воды	л/л сутки на чел.					-	
38.	Среднедушевое потребление воды	л/л сутки на чел.					-	
39.	Среднедушевое потребление воды	л/л сутки на чел.					-	
40.	Среднедушевое потребление воды	л/л сутки на чел.					-	
41.	Среднедушевое потребление воды	л/л сутки на чел.					-	
42.	Среднедушевое потребление воды	л/л сутки на чел.					-	
43.	Среднедушевое потребление воды	л/л сутки на чел.					-	

№ п/п	Наименование показателя	Единица измерения	Территория	Современное состояние	Расчетный срок
1.	Общая площадь земель в границах застройки	га		581,7	588,92
1.1.	в том числе:			100	100
1.	Зона застройки индивидуальными жилыми домами	га		20,12	19,14
1.1	Зона застройки малоэтажными жилыми домами (до 4 этажей, включая микрорайон)	%		3,46	3,25
1.2	Зона застройки средними жилыми домами (от 5 до 8 этажей, включая микрорайон)	%		2,27	1,99
1.3	Общественно-деловые зоны	га		14,83	13,33
1.4	Многофункциональная общественно-деловая зона	га		2,19	4,77
1.5	Зона специализированной общественной застройки	га		2,15	14,01
1.6	Производственная зона	га		11,4	6,51
1.7	Коммунально-складская зона	га		1,96	1,11
1.8	Зона инженерной инфраструктуры	га		353,3	347,82
1.9	Зона транспортной инфраструктуры	га		60,74	59,06
1.10	Зона сельскохозяйственных угодий	га		1,28	0,62
1.11	Зона озелененных территорий специального назначения	га		0,22	0,11
1.12	Зона акваторий	га		1,68	7,33
1.13	Зона озелененных территорий специального назначения	га		0,29	1,24
1.14	Зона акваторий	га		26,3	40,25
1.15	Зона акваторий	га		4,52	6,83
2.	НАСЕЛЕНИЕ				
1.	Общая численность постоянного населения	чел.		6055	5041
2.	Плотность населения	чел. на га		10,43	8,7
3.	Возрастная структура населения:	чел.		1205	1003
3.1	население младше трудоспособного возраста	%		19,9	19,9
3.2	население в трудоспособном возрасте	%		38,81	32,31
3.3	население старше трудоспособного возраста	%		64,1	64,1
3.	ЖИЛИЩНЫЙ ФОНД				
1.	Средняя обеспеченность населения, S общий	м ² /чел.		20,5	125,6
2.	Общий объем жилищного фонда, в том числе:	тыс.м ²		1219	162
2.1	многоэтажная индивидуальная жилищная застройка	тыс.м ²		124	6,6
2.2	малоэтажная секционная застройка	тыс.м ²		4,3	90
2.3	среднеэтажная секционная застройка	тыс.м ²		3,5	5,3
2.4	малоэтажная индивидуальная жилищная застройка	тыс.м ²		39,0	38,4
2.5	среднеэтажная секционная застройка	тыс.м ²		49	47
2.6	малоэтажная индивидуальная жилищная застройка	тыс.м ²		31,5	30,6
2.7	среднеэтажная секционная застройка	тыс.м ²		80,6	80,6
2.8	малоэтажная индивидуальная жилищная застройка	тыс.м ²		25	25
2.9	среднеэтажная секционная застройка	тыс.м ²		65,0	64,1
3.	Общий объем нового жилищного строительства, в том числе:	тыс.м ²		2,4	100
3.1	многоэтажная индивидуальная жилищная застройка	тыс.м ²		-	2,4
3.2	малоэтажная секционная застройка	тыс.м ²		-	100
3.3	среднеэтажная секционная застройка	тыс.м ²		-	-
4.	Общий объем убыли жилищного фонда, в том числе:	тыс.м ²		-	0,7
4.1	многоэтажная индивидуальная жилищная застройка	тыс.м ²		-	100
4.2	малоэтажная индивидуальная жилищная застройка	тыс.м ²		-	0,1
4.3	среднеэтажная секционная застройка	тыс.м ²		-	14,3
5.	Общий объем убыли жилищного фонда, в том числе:	тыс.м ²		-	0,6
5.1	многоэтажная индивидуальная жилищная застройка	тыс.м ²		-	85,7
5.2	малоэтажная секционная застройка	тыс.м ²		-	-
5.3	среднеэтажная секционная застройка	тыс.м ²		-	-



5.1	на хозяйственно-питьевые нужды	тыс. м ³ /в сутки	1,4	1,3
5.2	на производственные нужды	тыс. м ³ /в сутки	н.д.	-
6.	Производительность очистных сооружений канализации	тыс. м ³ /в сутки	1,63	1,63
7.	Электроснабжение			
8.	Протяженность сетей	км	39,23	
8.1	Потребность в электроэнергии, в том числе:	млн. кВт. ч./в год	13,1	10,8
	на коммунально-бытовые нужды	млн. кВт. ч./в год	13,1	10,8
	на производственные нужды	млн. кВт. ч./в год	н.д.	-
8.2	Потребление электроэнергии на 1 чел. в год	кВт. ч	2170	
	на коммунально-бытовые нужды	кВт. Ч	2170	
9.	Источники покрытия электронагрузок:	МВт	н.д.	-
10.	Теплоснабжение			
11.	Протяженность сетей: данные эксплуатирующей организации/ данные топографической съемки	км	12,3 9,69	
11.1	Потребление тепла, в том числе:	Гкал/год	12,6	12,6
	на коммунально-бытовые нужды	Гкал/год	12,6	12,6
	на производственные нужды	Гкал/год	н.д.	-
11.2	Производительность централизованных источников теплоснабжения, в том числе:	Гкал/час	78	73,5
	ТЭЦ (АТЭС, АСТ) - районные котельные	Гкал/час	78	73,5
12.	Производительность локальных источников теплоснабжения	Гкал/час	-	-
13.	Газоснабжение			
14.	Протяженность сетей	км	1,36	-
15.	Удельный вес газа в топливном балансе города	%		
15.1	Потребление газа, в том числе:	млн. м ³ /в год	0,0008	0,0006
	на коммунально-бытовые нужды	млн. м ³ /в год	0,0008	0,0006
	на производственные нужды	млн. м ³ /в год	н.д.	-
16.	Источники подачи газа	млн. м ³ /в год	н.д.	-
17.	Связь			
18.	Протяженность сетей	км	-	-
19.	Охват населения телевизионным вещанием	% от населения	-	-
20.	Обеспеченность населения телефонной сетью общего пользования	номеров	920	3600

Статья 2⁹. Перечень мероприятий по территориальному планированию населенного пункта и указания на последовательность их выполнения

№ п/п	Задачи территориального планирования	Предложения по формированию перечня мероприятий по территориальному планированию	Очередность выполнения
В сфере экономического развития территории			
1.	Создание новых рабочих мест и привлечение в экономику городского округа трудовых ресурсов населенных пунктов, расположенных на территориях, прилегающих к поселку.	Принятие муниципальной целевой программы «Развитие инвестиционной деятельности на территории Невьянского городского округа» с подпрограммой «Развитие инвестиционной деятельности на территории поселка Цементный», с включением в нее следующих мероприятий: Подготовка проекта планировки и межевания территории для размещения предприятий по производству строительных материалов в районе поселка Вересковский площадью 37,8 га; Формирование и реализация инвестиционных площадок для размещения предприятий по производству строительных материалов в районе поселка Вересковский площадью 37,8 га; Подготовка проекта планировки и межевания территории для размещения предприятий по производству строительных материалов в районе поселка Забельный площадью 116,8 га; Формирование и реализация инвестиционных площадок для размещения предприятий по производству строительных материалов в районе поселка Забельный площадью 116,8 га; Подготовка проекта планировки и межевания территории для размещения административно-делового комплекса-центра западного промышленного узла Невьянского городского округа в поселке Цементный площадью 4,9 га. Формирование и реализация инвестиционных площадок для размещения административно-делового комплекса-центра западного промышленного узла Невьянского городского округа в поселке Цементный площадью 4,9 га.	Первая очередь Первая очередь Расчетный срок Расчетный срок Расчетный срок Расчетный срок
В сфере социального развития территории			
2.	Повышение комфортности проживания на территории поселка	Принятие муниципальной целевой программы «Обеспечение территорий сельских населенных пунктов Невьянского городского округа объектами социально-бытового обслуживания» с подпрограммой «Обеспечение территории поселка Цементный объектами социально-бытового обслуживания», с включением в нее следующих мероприятий: Выполнение инженерных изысканий и подготовка проекта реконструкции школы на 1040 учащихся с межшкольным учебно-производственным комбинатом на 54 учащихся Реконструкция школы на 1040 учащихся с межшкольным учебно-производственным комбинатом на 54 учащихся Выполнение инженерных изысканий и подготовка проекта реконструкции существующего стационара с увеличением количества коек до 36* Реконструкция стационара с увеличением количества коек до 36* Реконструкция бассейна с зеркалом воды 272,5 м ² Подготовка инвестиционных площадок для строительства: торгового центра с магазином непродовольственных товаров площадью 200 м ² , предприятиями бытового обслуживания на 8 раб.мест, объекта общественного питания на 60 мест; объекта общественного питания на 30 мест; объекта общественного питания на 110 мест с общественными туалетами на 3 прибора; летней базы спортивного зала клубного типа площадью 500 м ²	Первая очередь Первая очередь Первая очередь Первая очередь Первая очередь Первая очередь Первая очередь Первая очередь Первая очередь
В сфере развития транспортной инфраструктуры и инженерной подготовки территории			
3.	Повышение комфортности проживания на территории поселка и соблюдение требований природоохранного законодательства и законодательства о санитарно-эпидемиологического благополучия человека	Принятие муниципальной целевой программы «Обеспечение территорий сельских населенных пунктов Невьянского городского округа объектами транспортной инфраструктуры» с подпрограммой «Обеспечение территории поселка Цементный объектами транспортной инфраструктуры», с включением в нее следующих мероприятий: Выполнение инженерных изысканий и подготовка проектов строительства 2,735 км улично-дорожной сети в поселке Цементный Строительство 2,735 км улично-дорожной сети в поселке Цементный Реконструкция существующей АЗС Выполнение инженерных изысканий и подготовка проектов строительства 5-ти гаражных комплексов для хранения личных автомобилей	Первая очередь Первая очередь Первая очередь Первая очередь
В сфере развития инженерной инфраструктуры поселка			
№ п/п	Задачи территориального планирования	Предложения по формированию перечня мероприятий по территориальному планированию	Очередность выполнения
4.	Повышение устойчивости функционирования систем инженерного обеспечения в поселке Цементный	Внесение изменений в муниципальную целевую программу «Комплексное развитие систем коммунальной инфраструктуры Невьянского городского округа до 2020 года» и принятие подпрограммы «Развитие системы инженерных коммуникаций на территории поселка Цементный» с включением в нее следующих мероприятий: Выполнение инженерных изысканий и подготовка проекта строительства и реконструкции системы водоснабжения в поселке Цементный (с учетом ранее принятых положений п.7,8,10 муниципальной целевой программы «Комплексное развитие систем коммунальной инфраструктуры Невьянского городского округа до 2020 года») Строительство и реконструкция системы водоснабжения в поселке Цементный Выполнение инженерных изысканий и подготовка проекта строительства и реконструкции системы водоотведения в поселке Цементный Строительство и реконструкция системы водоснабжения в поселке Цементный Выполнение инженерных изысканий и подготовка проекта реконструкции системы электроснабжения в поселке Цементный Реконструкция системы электроснабжения в поселке Цементный Выполнение инженерных изысканий и подготовка проекта реконструкции системы теплоснабжения в поселке Цементный Реконструкция системы теплоснабжения в поселке Цементный Подготовка проекта реконструкции АТС с доведением ее параметров до 3600 номеров Реконструкция АТС	Первая очередь Первая очередь Первая очередь Первая очередь Первая очередь Первая очередь Первая очередь Первая очередь Первая очередь Первая очередь
В сфере охраны окружающей среды и санитарно-эпидемиологического благополучия населения			
5.	Формирование системы защиты реки Северная Шуралка от негативного воздействия объектов производственного назначения, расположенных на территории поселка Цементный, и системы защиты населения поселка от факторов негативного воздействия	Принятие муниципальной целевой программы «Приведение территории сельских населенных пунктов Невьянского городского округа в соответствие с требованиями природоохранного законодательства Российской Федерации и законодательства о санитарно-эпидемиологическом благополучии населения» с подпрограммой «Приведение территории поселка Цементный в соответствие с требованиями природоохранного законодательства Российской Федерации и законодательства о санитарно-эпидемиологическом благополучии населения», с включением в нее следующих мероприятий: Выполнение инженерных изысканий и подготовка проекта рекультивации поймы реки Северная Шуралка с восстановлением ее русла Выполнение проекта рекультивации реки Северная Шуралка с восстановлением ее русла Подготовка проекта зон санитарной охраны по источнику питьевого водоснабжения Проведение мероприятий по обустройству зоны санитарной охраны 1-го пояса. Оформление землеотводных документов под строительство станции водоподготовки Выполнение инженерных изысканий и подготовка проекта переноса станции водоподготовки на новый земельный участок Строительство станции водоподготовки Размещение нового кладбища вне границ зон санитарной охраны источника питьевого водоснабжения	Первая очередь Первая очередь Первая очередь Первая очередь Первая очередь Первая очередь Первая очередь
Изменение границ населенного пункта			
6.	Формирование пакета документов для изменения границы поселка	Уточнение границ населенного пункта по результатам пересчета системы координат Определение границ и площади земельных участков на территориях категории «земли запаса» и «земли сельскохозяйственного назначения», планируемых к переводу в земли категории «земли населенных пунктов» и к включению в границы населенных пунктов Подготовка плана – карты территории населенного пункта Согласование предложений об изменении границ земель категории «земли запаса» и «земли сельскохозяйственного назначения» с Правительством Свердловской области Внесение изменений в генеральный план Невьянского городского округа Внесение изменения в кадастровый учет	Первая очередь Первая очередь Первая очередь Первая очередь Первая очередь

ДУМА НЕВЬЯНСКОГО ГОРОДСКОГО ОКРУГА
РЕШЕНИЕ

от 23.06.2020

№ 63

г. Невьянск

О применении к депутату Думы Невьянского городского округа меры ответственности, предусмотренной частью 7.3-1 статьи 40 Федерального закона от 06 октября 2003 года № 131 «Об общих принципах организации местного самоуправления в Российской Федерации»

В соответствии с Федеральным законом от 06 октября 2003 года № 131-ФЗ «Об общих принципах организации местного самоуправления в Российской Федерации», Федеральным законом от 25 декабря 2008 года № 273-ФЗ «О противодействии коррупции», Законом Свердловской области от 20 февраля 2009 года № 2-ОЗ «О противодействии коррупции в Свердловской области», руководствуясь Уставом Невьянского городского округа, статьёй 81 главы 16 Регламента Думы Невьянского городского округа, утвержденного решением Думы Невьянского городского округа от 27.11.2019 № 117 «Об утверждении Регламента Думы Невьянского городского округа», Дума Невьянского городского округа рассмотрела представление Невьянского городского прокурора от 20.05.2020 № 02-49-50 об устранении нарушений законодательства о противодействии коррупции.

Затоламиным Владимиром Михайловичем в справке о доходах, расходах, об имуществе и обязательствах имущественного характера (далее – справка) за 2017 г. в отношении своей супруги не указано наличие у нее в собственности полуприцепа бортового марки Шмитц, кроме того в справке о доходах супруги в разделе 1 общий доход по основному месту работы указан неверно.

В соответствии с рассмотренными материалами, объяснением, предоставленным депутатом Затоламиным В.М., транспортное средство, указанное в представлении Невьянского городского прокурора, в течение длительного периода времени находится в нерабочем состоянии, не эксплуатируется, стоимость не превышает 100 000 рублей.

С учетом того, что депутатом Думы Невьянского городского округа неверно указан доход по основному месту работы своей супруги, размер расхождений составил 844 рубля, допущенное искажение представленных сведений о доходах, расходах, об имуществе и обязательствах имущественного характера, сведений о доходах, расходах, об имуществе и обязательствах имущественного характера своих супруги (супруга) и несовершеннолетних детей является несущественным.

Учитывая наличие смягчающих обстоятельств, в том числе предоставление ООО «Академия» некорректной справки, принятие Затоламиным Владимиром Михайловичем мер, направленных на предотвращение совершения нарушения, и то, что выявленные нарушения допущены депутатом впервые, добросовестное исполнение депутатских полномочий, соблюдение им других ограничений, запретов и обязанностей, установленных в целях противодействия коррупции, мера ответственности, предусмотренная абзацем 2 части 7.3-1 статьи 40 Федерального закона от 06 октября 2003 года № 131-ФЗ «Об общих принципах организации местного самоуправления в Российской Федерации» - «предупреждение», является обоснованной, Дума Невьянского городского округа

РЕШИЛА:

1. Считать искажение сведений о доходах, расходах, об имуществе и обязательствах имущественного характера, предоставленных депутатом Думы Невьянского городского округа Затоламиным Владимиром Михайловичем, несущественным.

2. Применить к депутату Думы Невьянского городского округа, члену комиссии по муниципальной собственности, использованию земель и природных ресурсов, жилищно – коммунальному, торговому и транспортному обслуживанию населения Затолакину Владимиру Михайловичу, избранному по пятимандатному избирательному округу № 2, меру ответственности в виде предупреждения.

3. Контроль за исполнением настоящего решения возложить на председателя Думы Невьянского городского округа Л.Я. Замятину.

4. Опубликовать настоящее решение в газете «Муниципальный вестник Невьянского городского округа» и разместить на официальном сайте Невьянского городского округа в информационно-телекоммуникационной сети «Интернет».

Председатель Думы
Невьянского городского округа

Л.Я. Замятина

ГЛАВА НЕВЬЯНСКОГО ГОРОДСКОГО ОКРУГА
ПОСТАНОВЛЕНИЕ

от 25.06.2020

№ 63 - гп

г. Невьянск

О внесении изменений в постановление главы Невьянского городского округа от 26.03.2020 № 19-гп «О мерах по противодействию распространения на территории Невьянского городского округа коронавирусной инфекции (2019-nCoV)»

В соответствии с Указом Губернатора Свердловской области от 18.03.2020 № 100-УГ «О введении на территории Свердловской области режима повышенной готовности и принятии дополнительных мер по защите населения от новой коронавирусной инфекции (2019-nCoV)» (в ред. Указов Губернатора Свердловской области от 25.03.2020 № 141-УГ, от 26.03.2020 № 143-УГ, от 27.03.2020 № 145-УГ, от 30.03.2020 № 151-УГ, от 02.04.2020 № 156-УГ, от 03.04.2020 № 158-УГ, от 05.04.2020 № 159-УГ, от 07.04.2020 № 163-УГ, от 10.04.2020 № 175-УГ, от 12.04.2020 № 176-УГ, от 16.04.2020 № 181-УГ, от 17.04.2020 № 189-УГ, от 20.04.2020 № 190-УГ, от 21.04.2020 № 195-УГ, от 29.04.2020 № 219-УГ, от 30.04.2020 № 222-УГ, от 06.05.2020 № 227-УГ, от 09.05.2020 № 233-УГ, от 13.05.2020 № 234-УГ, от 18.05.2020 № 246-УГ, от 25.05.2020 № 262-УГ и от 01.06.2020 № 274-УГ, от 08.06.2020 № 282-УГ, от 15.06.2020 № 317-УГ, от 19.06.2020 № 328-УГ, от 22.06.2020 № 329-УГ, от 23.06.2020 № 332-УГ), исходя из санитарно-эпидемиологической обстановки в Невьянском городском округе и особенностей распространения новой коронавирусной инфекции (2019-nCoV), руководствуясь статьями 6, 28 Устава Невьянского городского округа

ПОСТАНОВЛЯЮ:

1. Внести в постановление главы Невьянского городского округа от 26.03.2020 № 19-гп «О мерах по противодействию распространения на территории Невьянского городского округа коронавирусной инфекции (2019-nCoV)» следующие изменения:

1) в пункте 10 постановления слова «в возрасте старше 65 лет, а также жителям Невьянского городского округа,» исключить;

2) пункт 10 постановления дополнить абзацем вторым следующего содержания:

«Жителям Невьянского городского округа в возрасте 65 лет и старше обеспечить с 15 по 22 июня 2020 года, с 23 по 29 июня 2020 года самоизоляцию на дому, за исключением руководителей и сотрудников органов местного самоуправления Невьянского городского округа, организаций, осуществляющих деятельность на территории Невьянского городского округа, чье нахождение на рабочем месте является критически важным для обеспечения их функционирования, а также граждан, определенных решением оперативного штаба по предупреждению возникновения и распространения коронавирусной инфекции (COVID-19) на территории Невьянского городского округа.»

2. Распространить действие подпункта 2 пункта 1 постановления на отношения, возникшие с 15 июня 2020 года.

3. Контроль за исполнением настоящего постановления возложить на заместителя главы администрации Невьянского городского округа по социальным вопросам С.Л. Делидова.

4. Опубликовать настоящее постановление в газете «Муниципальный вестник Невьянского городского округа» и разместить на официальном сайте Невьянского городского округа в информационно-телекоммуникационной сети «Интернет».

Глава Невьянского
городского округа

А.А. Берчук

ГЛАВА НЕВЬЯНСКОГО ГОРОДСКОГО ОКРУГА
ПОСТАНОВЛЕНИЕ

От 25.06.2020

№ 64-гп

г. Невьянск

О проведении публичных слушаний по документации по планировке территории для линейного объекта
«Газопровод к селу Шурала Невьянского района Свердловской области»

В соответствии со статьей 5.1, частью 5 статьи 45 Градостроительного кодекса Российской Федерации, пунктом 5 статьи 28 Федерального закона от 06 октября 2003 года № 131-ФЗ «Об общих принципах организации местного самоуправления в Российской Федерации», Положением «О порядке проведения публичных слушаний в Невьянском городском округе», утвержденным решением Невьянской районной Думы от 29.06.2005 № 96, подпунктом 3 пункта 3 статьи 17 Устава Невьянского городского округа, постановлением главы Невьянского городского округа от 05.02.2019 № 9-гп «О подготовке документации по планировке территории для линейного объекта «Газопровод к селу Шурала Невьянского района Свердловской области»

ПОСТАНОВЛЯЮ:

1. Провести публичные слушания 27 июля 2020 года с 17.30 часов местного времени, по адресу: Свердловская область, город Невьянск, улица Кирова, № 1, кабинет 405, по документации по планировке территории для линейного объекта «Газопровод к селу Шурала Невьянского района Свердловской области».

2. В целях организации проведения публичных слушаний создать организационный комитет в следующем составе:

Сурков А.В. – заместитель главы администрации Невьянского городского округа по вопросам реализации инвестиционных проектов, строительству, архитектуре и управлению муниципальным имуществом, председатель организационного комитета;

Эдильгериева Е.В. – заведующий отделом архитектуры администрации Невьянского городского округа, заместитель председателя организационного комитета;

Тюкина И.Н. – специалист 1 категории отдела архитектуры администрации Невьянского городского округа, секретарь организационного комитета.

3. Утвердить порядок организации и проведения публичных слушаний (прилагается).

4. Контроль за исполнением настоящего постановления возложить на заместителя главы администрации Невьянского городского округа по вопросам реализации инвестиционных проектов, строительству, архитектуре и управлению муниципальным имуществом А.В. Суркова.

5. Опубликовать настоящее постановление в газете «Муниципальный вестник Невьянского городского округа» и разместить на официальном сайте Невьянского городского округа в информационно-телекоммуникационной сети «Интернет» www.nevyansk66.ru.

6. Документацию по планировке территории для линейного объекта «Газопровод к селу Шурала Невьянского района Свердловской области» разместить на официальном сайте Невьянского городского округа в информационно-телекоммуникационной сети «Интернет» www.nevyansk66.ru. Градостроительная деятельность/ Проект планировки территории.

Глава Невьянского
городского округа

А.А. Берчук

УТВЕРЖДЕН
постановлением главы
Невьянского городского округа
от 25.06.2020 № 64-гп

ПОРЯДОК
организации и проведения публичных слушаний

1. Рассмотрение документации по планировке территории для линейного объекта «Газопровод к селу Шурала Невьянского района Свердловской области».

2. Дата проведения публичных слушаний: 27.07.2020.

3. Время проведения публичных слушаний с 17.30 до 18.00 часов местного времени.

4. Место проведения публичных слушаний: Свердловская область, город Невьянск, улица Кирова, №1, кабинет 405.

5. С документацией по планировке территории для линейного объекта «Газопровод к селу Шурала Невьянского района Свердловской области», можно ознакомиться в кабинете № 304, расположенном на 3 этаже администрации Невьянского городского округа с 26.06.2020 по 26.07.2020 в рабочее время и на официальном сайте Невьянского городского округа в информационно-телекоммуникационной сети «Интернет» www.nevyansk66.ru. Градостроительная деятельность/ Проект планировки территории.

6. Публичные слушания проводятся в целях соблюдения прав человека на благоприятные условия жизнедеятельности, прав и законных интересов правообладателей земельных участков и объектов капитального строительства с участием жителей городского округа, пожелавших высказать замечания и предложения по документации по планировке территории для линейного объекта «Газопровод к селу Шурала Невьянского района Свердловской области».

7. Время для докладов устанавливается до 10 минут, для выступления в прениях – до 5 минут.

8. Результаты публичных слушаний оформляются в виде замечаний и предложений, носящих рекомендательный характер, и подлежат опубликованию не позднее 10 дней с даты проведения публичных слушаний.

ГЛАВА НЕВЬЯНСКОГО ГОРОДСКОГО ОКРУГА
ПОСТАНОВЛЕНИЕ

От 25.06.2020

№ 65-гп

г. Невьянск

О проведении публичных слушаний по проекту планировки и проекту межевания территории, предназначенной для размещения линейного объекта транспортной инфраструктуры, расположенного по улице Лесная в деревне Нижние Таволги Невьянского района Свердловской области

В соответствии со статьей 5.1, частью 5 статьи 45 Градостроительного кодекса Российской Федерации, пунктом 5 статьи 28 Федерального закона от 06 октября 2003 года № 131-ФЗ «Об общих принципах организации местного самоуправления в Российской Федерации», Положением «О порядке проведения публичных слушаний в Невьянском городском округе», утвержденным решением Невьянской районной Думы от 29.06.2005 № 96, подпунктом 3 пункта 3 статьи 17 Устава Невьянского городского округа, постановлением главы Невьянского городского округа от 05.02.2020 № 5-гп «О подготовке проекта планировки и проекта межевания территории, предназначенной для размещения линейного объекта транспортной инфраструктуры, расположенного по улице Лесная в деревне Нижние Таволги Невьянского района Свердловской области»



ПОСТАНОВЛЯЮ:

1. Провести публичные слушания 27 июля 2020 года с 17.00 часов местного времени, по адресу: Свердловская область, город Невьянск, улица Кирова, № 1, кабинет 405, по проекту планировки и проекту межевания территории, предназначенной для размещения линейного объекта транспортной инфраструктуры, расположенного по улице Лесная в деревне Нижние Таволги Невьянского района Свердловской области.

2. В целях организации проведения публичных слушаний создать организационный комитет в следующем составе:

Сурков А.В. – заместитель главы администрации Невьянского городского округа по вопросам реализации инвестиционных проектов, строительству, архитектуре и управлению муниципальным имуществом, председатель организационного комитета;

Эдильгериева Е.В. – заведующий отделом архитектуры администрации Невьянского городского округа, заместитель председателя организационного комитета;

Тюкина И.Н. – специалист 1 категории отдела архитектуры администрации Невьянского городского округа, секретарь организационного комитета.

3. Утвердить порядок организации и проведения публичных слушаний (прилагается).

4. Контроль за исполнением настоящего постановления возложить на заместителя главы администрации Невьянского городского округа по вопросам реализации инвестиционных проектов, строительству, архитектуре и управлению муниципальным имуществом А.В. Суркова.

5. Опубликовать настоящее постановление в газете «Муниципальный вестник Невьянского городского округа» и разместить на официальном сайте Невьянского городского округа в информационно-телекоммуникационной сети «Интернет» www.nevyansk66.ru.

6. Проект планировки и проект межевания территории, предназначенной для размещения линейного объекта транспортной инфраструктуры, расположенного по улице Лесная в деревне Нижние Таволги Невьянского района Свердловской области разместить на официальном сайте Невьянского городского округа в информационно-телекоммуникационной сети «Интернет» www.nevyansk66.ru. Градостроительная деятельность/ Проект планировки территории.

Глава Невьянского
городского округа

А.А. Берчук

УТВЕРЖДЕН
постановлением главы
Невьянского городского округа
от 25.06.2020 № 65-пт

ПОРЯДОК

организации и проведения публичных слушаний

1. Рассмотрение проекта планировки и проекта межевания территории, предназначенной для размещения линейного объекта транспортной инфраструктуры, расположенного по улице Лесная в деревне Нижние Таволги Невьянского района Свердловской области.

2. Дата проведения публичных слушаний: 27.07.2020.

3. Время проведения публичных слушаний с 17.00 до 17.30 часов местного времени.

4. Место проведения публичных слушаний: Свердловская область, город Невьянск, улица Кирова, №1, кабинет 405.

5. С проектом планировки и проектом межевания территории, предназначенной для размещения линейного объекта транспортной инфраструктуры, расположенного по улице Лесная в деревне Нижние Таволги Невьянского района Свердловской области, можно ознакомиться в кабинете № 304, расположенном на 3 этаже администрации Невьянского городского округа с 26.06.2020 по 26.07.2020 в рабочее время и на **официальном сайте Невьянского городского округа в информационно-телекоммуникационной сети «Интернет» www.nevyansk66.ru. Градостроительная деятельность/ Проект планировки территории.**

6. Публичные слушания проводятся в целях соблюдения прав человека на благоприятные условия жизнедеятельности, прав и законных интересов правообладателей земельных участков и объектов капитального строительства с участием жителей городского округа, пожелавших высказать замечания и предложения по проекту планировки и проекту межевания территории, предназначенной для размещения линейного объекта транспортной инфраструктуры, расположенного по улице Лесная в деревне Нижние Таволги Невьянского района Свердловской области.

7. Время для докладов устанавливается до 10 минут, для выступления в прениях – до 5 минут.

8. Результаты публичных слушаний оформляются в виде замечаний и предложений, носящих рекомендательный характер, и подлежат опубликованию не позднее 10 дней с даты проведения публичных слушаний.

АДМИНИСТРАЦИЯ НЕВЬЯНСКОГО ГОРОДСКОГО ОКРУГА
ПОСТАНОВЛЕНИЕ

От 17.06.2020

№ 769-п

г. Невьянск

Об утверждении Положения об организации добровольческой (волонтерской) деятельности в Невьянском городском округе

В соответствии с Федеральным законом от 06 октября 2003 года № 131-ФЗ «Об общих принципах организации местного самоуправления в Российской Федерации», Федеральным законом от 11 августа 1995 года № 135-ФЗ «О благотворительной деятельности и добровольчестве (волонтерстве)», руководствуясь статьями 6, 46 Устава Невьянского городского округа

ПОСТАНОВЛЯЕТ:

1. Утвердить Положение об организации добровольческой (волонтерской) деятельности в Невьянском городском округе (прилагается).

2. Контроль за исполнением настоящего постановления возложить на заместителя главы администрации Невьянского городского округа по социальным вопросам С.Л. Делидова.

3. Опубликовать настоящее постановление в газете «Муниципальный вестник Невьянского городского округа» и разместить на официальном сайте администрации Невьянского городского округа в информационно – телекоммуникационной сети «Интернет».

Глава Невьянского
городского округа

А.А. Берчук

ПОЛОЖЕНИЕ
об организации добровольческой (волонтерской) деятельности
в Невьянском городском округе

Настоящее Положение определяет и регламентирует организационно-содержательную основу развития волонтерского движения в Невьянском городском округе.

1. Общие положения

1. Развитие добровольческого (волонтерского) движения является одним из приоритетных направлений молодежной политики Невьянского городского округа. Особенно популярным волонтерство становится среди молодого поколения, являясь важным способом получения новых знаний, развития навыков общественной деятельности, формирования нравственных ценностей, активной гражданской позиции.

Добровольчество (волонтерство) – это форма участия гражданина в добровольческой (волонтерской) деятельности независимо от своих культурных и этнических особенностей, религии, возраста, пола, физического, социального и материального положения, имеющего право добровольно посвящать свое время, талант, энергию другим людям или сообществам посредством индивидуальных и коллективных действий без извлечения прибыли.

Добровольцы (волонтеры) – физические лица, осуществляющие добровольческую (волонтерскую) деятельность в целях, указанных в пункте 1 статьи 2 Федерального закона «О благотворительной деятельности и добровольчестве (волонтерстве)» от 11 августа 1995 года № 135-ФЗ, или в иных общественно полезных целях.

Благополучатели – лица, получающие благотворительные пожертвования от благотворителей, помощь добровольцев (волонтеров).

Волонтерский отряд – это независимое добровольное общество, действующее в соответствии с Конституцией Российской Федерации.

Личная книжка волонтера – документ, подтверждающий добровольческую деятельность гражданина, содержит сведения о добровольческом стаже, его поощрениях и дополнительной подготовке.

Командир волонтерского отряда – помощник руководителя волонтерского отряда, избранный на первом собрании, путем голосования волонтеров.

2. В своей деятельности участники волонтерского движения руководствуются:

- Всеобщей декларацией прав человека (1948 г.);
- Конвенцией о правах ребёнка (1989 г.);
- Конституцией Российской Федерации;
- Федеральным законом от 11 августа 1995 года № 135-ФЗ «О благотворительной деятельности и добровольчестве (волонтерстве)»
- Федеральным законом от 5 февраля 2018 года № 15-ФЗ «О внесении изменений в отдельные законодательные акты Российской Федерации по вопросам добровольчества (волонтерства)»;
- Федеральным законом от 19 мая 1995 года № 82-ФЗ «Об общественных объединениях»;
- Федеральным законом от 28 июня 1995 года № 98-ФЗ «О государственной поддержке молодежных и детских общественных объединений»;
- Планом мероприятий по развитию волонтерского движения в Свердловской области на 2017–2020 годы, утвержденным Заместителем Губернатора Свердловской области П.В. Крековым, от 24.08.2017 № 01-01-59/145;
- Соглашением № 2 от 20.09.2018 между Свердловской региональной общественной организацией «Ресурсный центр добровольчества «Сила Урала» и Министерством общего и профессионального образования Свердловской области и другими нормативными правовыми актами и положениями международного законодательства и законодательства РФ, а также настоящим Положением.

2. Цель и задачи добровольческой (волонтерской) деятельности

3. Целями добровольческой (волонтерской) деятельности являются:

- пропаганда идей добровольческого труда на благо общества и привлечение молодежи к решению социально значимых проблем;
- формирование ценностей в молодежной культуре, направленных на неприятие социально опасных привычек, ориентацию на здоровый образ жизни и оказание социальной помощи;
- развитие у несовершеннолетних высоких нравственных качеств путём пропаганды идей здорового образа жизни, добровольного труда на благо общества и привлечение их к решению социально значимых проблем (через участие в социальных, экологических, гуманитарных, культурно-образовательных, просветительских и др. проектах и программах).

4. Основными задачами добровольческой (волонтерской) деятельности являются:

- вовлечение несовершеннолетних и молодежи в проекты, связанные с профилактикой вредных привычек, сохранением собственного здоровья, оказанием социально-психологической и социально-педагогической поддержки различным группам населения, охраной окружающей среды;
- внедрение социальных проектов, социальных программ, мероприятий, акций и участие в них;
- вовлечение новых добровольцев в ряды волонтерского движения;
- воспитание у несовершеннолетних активной гражданской позиции, формирование лидерских и нравственно-этических качеств, чувства патриотизма;
- оказание помощи подросткам в профессиональной ориентации;

3. Направления добровольческой (волонтерской) деятельности

Направления молодежной добровольческой (волонтерской) деятельности на территории Невьянского городского округа:

- содействие укреплению мира, дружбы и согласия между народами, предотвращению социальных, национальных, религиозных конфликтов;
- содействие укреплению престижа и роли семьи в обществе;
- содействие защите материнства, детства и отцовства;
- содействие деятельности в сфере образования, науки, культуры, искусства, просвещения, духовному развитию личности;
- содействие деятельности в сфере профилактики и охраны здоровья граждан, а также пропаганды здорового образа жизни, улучшения морально-психологического состояния граждан;
- содействие деятельности в области физической культуры и спорта (за исключением профессионального спорта), участия в организации и (или) проведении физкультурных и спортивных мероприятий в форме безвозмездного выполнения работ и (или) оказания услуг физическими лицами;
- участие в деятельности по профилактике безнадзорности и правонарушений несовершеннолетних;
- содействие развитию научно-технического, художественного творчества детей и молодежи;
- содействие патриотическому, духовно-нравственному воспитанию детей и молодежи;
- поддержка общественно значимых молодежных инициатив, проектов, детского и молодежного движения, детских и молодежных организаций;
- охрана окружающей среды и защиты животных.

4. Управление деятельностью и структура волонтерского движения

5. Участники волонтерского движения объединяются в отряд численностью от 10 до 30 человек, созданный и работающий на базе общественной организации, молодежного клуба или учебного заведения (далее - Организация).



6. Руководящим органом волонтерского движения в Невьянском городском округе является отдел физической культуры, спорта и молодежной политики администрации Невьянского городского округа.

7. Отдел физической культуры, спорта и молодежной политики администрации Невьянского городского округа осуществляет общую координацию реализации комплекса мер по поддержке и развитию молодежного волонтерского движения в Невьянском городском округе:

– проводит работу по популяризации добровольческой (волонтерской) деятельности молодежи на территории муниципального образования, информированию молодежи о перспективах в сфере добровольчества;

– разработка и реализация проектов, программ, акций и др., призванных актуализировать приоритетные направления волонтерской деятельности;

– разработка и утверждение планов координации деятельности волонтерских отрядов;

– взаимодействие с общественными молодежными объединениями и организациями, заинтересованными в волонтерской деятельности;

– подведение итогов по результатам проделанной работы за определенный период времени, а также обмен опытом работы отдельных волонтерских организаций и участников волонтерской деятельности;

– информирование населения через средства массовой информации о целях и задачах своей деятельности, о мероприятиях, проводимых в рамках разработанных программ, проектов и т.д.;

– развитие проектов, направленных на пропаганду идей здорового образа жизни среди молодежи, профилактику курения, алкоголизма, употребления наркотиков;

– определяет специалиста, ответственного за реализацию данного направления в муниципальном образовании;

– проводит информационно-разъяснительную работу среди учреждений и общественных организаций (объединений) Невьянского городского округа;

– готовит методические рекомендации по пропаганде волонтерского движения;

– проводит сбор и анализ информации по развитию молодежного волонтерского движения в Невьянском городском округе;

– проведение муниципальных слетов волонтерских отрядов;

– организация и проведение муниципальных конкурсов и акций;

– принятие мер к поощрению наиболее отличившихся членов волонтерского движения;

– изучение и распространение опыта лучших волонтерских движений;

– оказание практической помощи в совершенствовании работы волонтерского движения;

– взаимодействует со Свердловской региональной общественной организацией «Ресурсный центр добровольчества «Сила Урала» по вопросам развития добровольчества (волонтерства) на основании Соглашения № 2 от 20.09.2018 между Свердловской региональной общественной организацией «Ресурсный центр добровольчества «Сила Урала» и Министерством общего и профессионального образования Свердловской области.

8. Муниципальное казенное учреждение Невьянского городского округа «Центр молодежной политики» является координатором деятельности добровольцев Невьянского городского округа, в функции которого входит:

– определение куратора по работе с волонтерскими отрядами Невьянского городского округа;

– прием заявления и выдача личных книжек волонтера;

– формирование и ведение муниципального реестра молодых граждан - получателей личных книжек волонтеров (Приложение № 3);

– координация деятельности волонтерских отрядов Невьянского городского округа;

– утверждение плана работы и прием отчетов участников волонтерского движения;

– подготовка отчетов о базах данных добровольцев и добровольческих инициативах.

5.

Структура деятельности волонтерского отряда

9. Волонтерский отряд должен иметь свое название, а также атрибутику и символику, согласно выбранного направления волонтерской деятельности.

10. Содержание деятельности волонтерского отряда определяется инициативой Руководителем отряда.

11. Деятельность волонтерского отряда может реализовываться в различных формах: акции, проекты, программы и т.д., которые могут носить как краткосрочный, так и долгосрочный характер.

12. Вся волонтерская деятельность отряда должна быть согласована с администрацией организации, при которой он создан.

13. Для осуществления волонтерской деятельности в Организации издаётся приказ о создании волонтерского отряда, закрепляются ответственные за организацию его деятельности, формируется список участников волонтерского отряда.

14. Руководитель волонтерского отряда под роспись знакомится с нормативно-правовыми документами, в том числе с настоящим Положением.

6.

Основные принципы руководства волонтерским отрядом

15. Волонтерским отрядом руководит сотрудник Организации, представитель педагогического коллектива, специалист и т.д. (далее – Руководитель), назначенный приказом директора Организации (Приложение № 1)

16. Руководитель:

– организует деятельность волонтерского отряда;

– разрабатывает и утверждает программу волонтерского отряда, план реализации добровольческих проектов;

– назначает Совет актива волонтерского отряда из волонтеров;

– отвечает за сохранность и использование имущества, переданного волонтерскому отряду в пользование;

– ведет документацию волонтерского отряда установленного образца;

– обеспечивает в рамках своей компетенции создание безопасных условий труда волонтеров;

– обеспечивает соблюдение мер дисциплинарного воздействия и поощрения, предусмотренных Правилами внутреннего распорядка Организации, настоящим положением, по отношению к членам волонтерского отряда;

– проводит конкурсы и смотры работы;

– изучает и распространяет опыт лучших волонтерских отрядов;

– оказывает практическую помощь в совершенствовании работы волонтерского отряда.

17. Командир волонтерского отряда совместно с Руководителем отряда организует деятельность волонтерского отряда:

– способствует личностному творческому росту волонтеров, развитию и максимальной реализации их общественной активности, формированию социально ориентированной внутригрупповой организационной культуры;

– осуществляет информационное обеспечение жизнедеятельности волонтерского отряда;

– организует продуктивный, творческий досуг членов волонтерского отряда и их взаимодействие во внеурочное время.

7.

Принципы волонтерской деятельности

Волонтерская деятельность основывается на принципах добровольности, законности, самоуправления, непрерывности и систематичности, свободы определения внутренней структуры форм и методов работы, осознания участниками волонтерского движения личностной и социальной значимости их деятельности; ответственного отношения к деятельности, открытости для всех, взаимозаменяемости, взаимопомощи, корректности, милосердия, сострадания, трудолюбия, творчества, инициативы и активности.

8.

Приём в члены волонтерского отряда

18. Волонтерский отряд утверждается на организационном собрании инициативной группы, которое избирает командира и членов волонтерского

актива отряда.

19. Членами волонтерского отряда могут быть лица в возрасте от 14 лет и старше, которые по собственному желанию, доброй воле, в меру своих способностей и свободного времени выполняют социально значимую работу безвозмездно, а также признают, соблюдают и выполняют основные пункты настоящего Положения.

20. Дети в возрасте до 14 лет участвуют в волонтерской деятельности только с письменного согласия родителей или в их сопровождении. В исключительных случаях (акции на территории Организации, общегородские мероприятия на территории населенного пункта, где проживает волонтер) добровольцами могут стать и учащиеся младшего школьного возраста.

21. Прием в члены волонтерского отряда производится путём открытого голосования на общем собрании волонтерского отряда после проведенного собеседования и на основании личного заявления вступающего.

22. Член волонтерского отряда может оставить членство по собственному желанию или быть исключенным по решению общего собрания волонтерского отряда за действия, которые несовместимы с идеями и принципами добровольчества.

9. Права и обязанности члена волонтерского отряда

23. Волонтер обязан:

1) осуществлять свою деятельность индивидуально, под руководством организатора добровольческой (волонтерской) деятельности, в составе добровольческой (волонтерской) организации;

2) получать от организатора добровольческой (волонтерской) деятельности, добровольческой (волонтерской) организации информацию о целях, задачах и содержании осуществляемой им добровольческой (волонтерской) деятельности, а также информацию об организаторе добровольческой (волонтерской) деятельности, добровольческой (волонтерской) организации;

3) получать в случаях и порядке, которые предусмотрены законодательством Российской Федерации или договором, заключенным с организатором добровольческой (волонтерской) деятельности, добровольческой (волонтерской) организацией:

- поддержку в форме предоставления ему питания, форменной и специальной одежды, оборудования, средств индивидуальной защиты, помещения во временное пользование, оплаты проезда до места назначения и обратно, уплаты страховых взносов на добровольное медицинское страхование добровольца (волонтера) либо на страхование его жизни или здоровья или в форме возмещения понесенных добровольцем (волонтером) расходов на приобретение указанных товаров или услуг;

- психологическую помощь, содействие в психологической реабилитации;

- возмещение вреда жизни и здоровью, понесенного при осуществлении им добровольческой (волонтерской) деятельности;

4) получать от организатора добровольческой (волонтерской) деятельности, добровольческой (волонтерской) организации информационную, консультационную и методическую поддержку в объемах и формах, которые установлены указанными организациями;

5) получать поощрение и награждение за добровольный труд, в том числе в рамках федеральных, региональных и муниципальных конкурсов и программ.

24. Волонтер имеет право:

- добровольно вступать в волонтерскую группу (отряд) и добровольно выходить из её состава;

- самостоятельно планировать свою деятельность и проявлять инициативу, свободно выражать личное мнение;

- вносить предложения при обсуждении форм и методов осуществления добровольческой деятельности в волонтерском отряде;

- выбрать тот вид добровольческой деятельности, который отвечает его потребностям и устремлениям;

- возглавлять любое направление деятельности, если уверен в своих силах, знаниях, умениях и возможностях;

- обращаться за любой помощью к руководителю отряда и командиру волонтерского отряда;

- пользоваться атрибутикой и символикой волонтерского отряда, утвержденной в установленном порядке;

- запрашивать у руководителя волонтерского отряда предоставить документы (справки, рекомендации), содержащие сведения о характере, качестве и объеме выполненных им работ, уровне проявленной квалификации;

- на создание ему необходимых условий труда, обеспечения ему безопасности, защиты законных прав и интересов во время работы. Условия труда волонтера должны соответствовать требованиям действующего законодательства и нормативных документов, регулирующих данный вид деятельности;

- участвовать в конкурсах различного уровня, а также в проектной деятельности;

- быть награжденным за работу, кроме материального поощрения;

- отказаться от выполнения задания (с объяснением уважительной причины);

- прекратить деятельность в волонтерском отряде по уважительной причине, уведомив о прекращении своей деятельности.

10. Права и обязанности командира волонтерского отряда

25. Командир волонтерского отряда имеет право:

- инициировать волонтерскую деятельность различных направлений, форм и сроков реализации;

- сотрудничать со структурами, организациями, объединениями, занимающимися волонтерской, социальной деятельностью в Невьянском городском округе;

- требовать от волонтера уважительного отношения к членам волонтерского отряда, бережного отношения к имуществу;

- требовать от волонтера отчета за проделанную работу;

- предлагать волонтеру – члену волонтерского отряда изменить вид деятельности;

- отказаться от услуг волонтера при невыполнении им своих обязательств;

- ходатайствовать перед Руководителем волонтерского отряда о поощрении членов волонтерского отряда.

11. Организаторы волонтерской деятельности

26. Обязаны:

- при разработке и реализации волонтерской деятельности руководствоваться федеральными и региональными нормативными правовыми актами, регулирующими данный вид деятельности, в том числе настоящим Положением;

- создавать условия для реализации и развития волонтерской деятельности в Организации;

- координировать усилия участников волонтерской деятельности для достижения общей цели.

27. Организаторы несут ответственность за осуществление волонтерской деятельности в Организации.

12. Возможные формы поощрения и взыскания волонтеров

28. За активное участие в мероприятиях, проводимых волонтерским отрядом, волонтеры могут поощряться: объявлением благодарности, награждением Почетной грамотой, вручением подарка.

29. Могут устанавливаться и иные формы морального поощрения на усмотрение руководителя и актива волонтерского отряда.

30. К членам волонтерского отряда, которые недобросовестно относятся к выполнению своих обязанностей или нарушают требования настоящего положения, могут применяться следующие взыскания: предупреждение, выговор, исключение из состава отряда.



13. Материально-техническое обеспечение волонтерского отряда

31. Для проведения сборов администрация Организации предоставляет волонтерскому отряду помещение.

32. При участии волонтерского отряда в различных мероприятиях в соответствии с выбранными направлениями деятельности администрация Организации предоставляет оргтехнику, бумагу, папки и т.д.

В остальных случаях для проведения мероприятий и акций волонтерский отряд использует спонсорскую помощь, средства, выигранные по грантам, целевые бюджетные средства на организацию мероприятий разной направленности и прочих источников, разрешенных законодательством Российской Федерации.

14. Документация волонтерского отряда

33. Нормативная документация:

- приказ директора Организации о создании волонтерского отряда;
- приказ о назначении руководителя волонтерского отряда;
- должностные инструкции руководителя волонтерского отряда;
- положение о волонтерском отряде.

34. Дополнительные документы:

- план работы волонтерского отряда;
- список волонтеров (с указанием ФИО, возраста, контактного телефона);
- журнал учёта проведенных мероприятий, учитывающий вклад работы каждого волонтера (описание реализованных проектов, движения личностной и социальной значимости деятельности волонтера; ответственного отношения к деятельности, открытости для всех, взаимозаменяемости, взаимопомощи, корректности, милосердия, сострадания, трудолюбия, творчества, инициативы и активности).

15. Порядок выдачи личной книжки волонтера

35. Личную книжку волонтера (далее – Книжка) может получить молодой человек в возрасте от 14 до 30 лет, зарегистрированный в соответствии с действующим законодательством на территории Невьянского городского округа.

36. Оформление и выдачу Книжек осуществляет Муниципальное казенное учреждение Невьянского городского округа «Центр молодежной политики».

37. Для получения Книжки молодому гражданину Невьянского городского округа в обязательном порядке необходимо:

- зарегистрироваться в качестве волонтера на сайте ЕИС «Добровольцы России» в информационно-телекоммуникационной сети «Интернет» по адресу: <https://добровольцыроссии.рф> и получить личный идентификационный номер;
- подать заявление (Приложение № 3) о выдаче Книжки в органы, определенные пунктом 8. Положения. К заявлению прикладывается цветная фотография размером 3 x 4 см. в количестве 2 шт.

38. В Книжку заносятся следующие сведения о молодом гражданине:

- фамилия, имя, отчество;
- год рождения;
- профессия;
- образование;
- образовательное учреждение;
- учетная запись во всероссийской базе данных (личный идентификационный номер волонтера);
- дата выдачи Книжки.

39. Книжка заверяется подписью директора Муниципальное казенное учреждение Невьянского городского округа «Центр молодежной политики» и печатью этого же учреждения.

40. Книжка вручается молодому гражданину лично.

41. Максимальный срок с момента подачи заявления до выдачи Книжки составляет не более 1 месяца.

42. Сведения о виде волонтерской деятельности с указанием места работы и количества отработанных часов заполняются учреждениями (организациями), в которых работает (проходит обучение) волонтер. Записи в Книжке в обязательном порядке заверяются подписью ответственного лица и печатью учреждения (организации).

16. Оценка эффективности добровольческой деятельности

Натуральные показатели деятельности волонтерского отряда (количество акций, мероприятий, количество добровольцев, количество благополучателей, количество изданных брошюр, книг, учебно-методических материалов, количество оказанных услуг).

17. Общественная оценка

Участие во всероссийских и межрегиональных акциях, получение региональных и федеральных грантов, поддержка деятельности муниципальными и региональными властями, награды и поощрения, признание власти через взаимодействие организации с ней, благодарности благополучателей, отзывы о работе волонтерского отряда в средствах массовой информации.

Приложение № 1
к Положению об организации
добровольческой (волонтерской) деятельности
в Невьянском городском округе.

УТВЕРЖДАЮ

Директор _____

ДОЛЖНОСТНАЯ ИНСТРУКЦИЯ
руководителя волонтерского отряда

1. Общие положения

1.1. Руководитель волонтерского отряда (далее — Отряд) назначается на должность директором организации, при которой создан волонтерский отряд (далее – Организация).

1.2. Руководитель Отряда подчиняется непосредственно директору Организации.

- 1.3. В своей деятельности руководитель Отряда руководствуется:
- законодательством Российской Федерации и Свердловской области;
 - уставом Организации;
 - положением о Отряде;
 - локальными нормативными документами;
 - настоящей должностной инструкцией.
2. Должностные обязанности руководителя Отряда:
- 2.1. создаёт условия для реализации и развития волонтерской деятельности в Организации;
- 2.2. руководит деятельностью Отряда, в том числе деятельностью по привлечению волонтеров для организации и проведения мероприятий волонтерской направленности;
- 2.3. разрабатывает основные направления работы волонтеров;
- 2.4. планирует и осуществляет контроль за выполнением мероприятий, направленных на продвижение и популяризацию волонтерских ценностей;
- 2.5. руководит набором волонтеров, проводит инструктаж волонтеров о правилах работы, технике безопасности, а также организует обучение волонтеров;
- 2.6. информирует волонтеров об истории Организации и Отряда, миссиях, традициях, существующих процедурах и правилах;
- 2.7. координирует деятельность Отряда совместно с организациями, курирующими мероприятия, в которых участвуют волонтеры;
- 2.8. обобщает практику работы по организации волонтерской деятельности и подготавливает предложения по ее расширению и развитию для руководства Организации и организаций, использующих волонтеров;
- 2.9. взаимодействует с отделом физической культуры, спорта и молодежной политики администрации Невьянского городского округа и МКУ НГО «Центр молодежной политики» по вопросам развития добровольчества (волонтерства);
- 2.10. осуществляет иные полномочия в соответствии с направлениями деятельности.
3. Квалификационные требования
- 3.1. Руководитель Отряда должен обладать специальными знаниями, необходимыми для исполнения должностных обязанностей, а также иметь навыки:
- управленческой деятельности;
 - аналитической работы;
 - обоснования и принятия в пределах должностных обязанностей решений;
 - систематизации информации по направлению деятельности;
 - оперативного принятия и реализации управленческих решений;
 - работы с людьми по недопущению личностных конфликтов;
 - работы на персональном компьютере.
- 3.2. Руководитель Отряда должен знать основы законодательства, регулирующего деятельность волонтеров, основы административного права и законодательства о труде; правила внутреннего трудового распорядка; правила и нормы охраны труда, правила пожарной безопасности.
4. Права руководителя Отряда
- 4.1. запрашивать и получать от структурных подразделений Организации и контрагентов сведения, документы и материалы, относящиеся к вопросам деятельности Отряда.
- 4.2. инициировать волонтерскую деятельность различных направлений, форм и сроков реализации.
- 4.3. требовать от волонтера уважительного отношения к членам волонтерского движения, коллективу Организации, бережного отношения к имуществу Организации;
- 4.4. сотрудничать со структурами, организациями, объединениями, занимающимися волонтерской, социальной деятельностью в Невьянском городском округе, Свердловской области, Российской Федерации;
- 4.5. разрабатывать и подавать проекты, связанные с волонтерской деятельностью, для финансирования в общественные фонды, соответствующие управления и ведомства;
- 4.6. поощрять (ходатайствовать о поощрении перед администрацией Невьянского городского округа) волонтерские отряды (группы), отдельных волонтеров.
- 4.7. отказаться от услуг волонтера при невыполнении им своих обязательств;
5. Руководитель Отряда несет ответственность:
- 5.1. за результаты и эффективность деятельности волонтеров;
- 5.2. выполнение своих должностных обязанностей, а также за обеспечение выполнения волонтерами возложенных на них обязанностей;
- 5.3. выполнение приказов и распоряжений директора Организации.
6. Ответственность за неисполнение или ненадлежащее исполнение обязанностей, предусмотренных в п. 2 настоящей инструкции, определяется в соответствии с законодательством.

С должностной инструкцией ознакомлен(а), один экземпляр получил(а) на руки

(подпись)
дата

/расшифровка/



Приложение № 2
к Положению об организации
добровольческой (волонтерской) деятельности
в Невьянском городском округе

_____ (наименование организации, которая

_____ осуществляет выдачу личных

_____ волонтерских книжек)

от: ФИО _____
дата рождения _____,
место учебы, работы _____,
домашний адрес _____,
контактный телефон _____,
адрес электронной почты _____

заявление

Прошу выдать мне личную книжку добровольца (волонтера).
Регистрационный номер (ID) _____, присвоенный мне при регистрации в
ЕИС «Добровольцы России» в информационно-телекоммуникационной сети
«Интернет» по адресу: <https://добровольцыроссии.рф>

Не возражаю против выборочной проверки данных о добровольческой
(волонтерской) деятельности, размещенной в моем личном кабинете.
Фотография (размером 3x4 см) прилагается.

Даю свое согласие на обработку персональных данных в соответствии с
требованиями ст. 9 Федерального Закона Российской Федерации от
27 июля 2006 года № 152-ФЗ «О персональных данных».

« _____ » _____ г. _____
(дата) (подпись/расшифровка)

Согласие родителей:
Я, _____ даю согласие на то, чтобы мой (моя)
сын (дочь) принимал(а) участие в волонтерской деятельности.

_____ г. _____
(дата) (подпись/расшифровка)

Приложение № 3
к Положению об организации
добровольческой (волонтерской) деятельности
в Невьянском городском округе.

Муниципальный реестр молодых граждан Невьянского городского округа – получателей личных книжек волонтера

Наименование муниципального образования	Фамилия, имя, отчество молодого человека	Год рождения	Профессия	Образование	Образовательное учреждение / место работы	Учетная запись в базе данных (идентификационный номер)	Дата выдачи Книжки
1	2	3	4	5	6	7	8

АДМИНИСТРАЦИЯ НЕВЬЯНСКОГО ГОРОДСКОГО ОКРУГА
ПОСТАНОВЛЕНИЕ

От 17.06.2020

№ 772 -п

г. Невьянск

Об утверждении Порядка взаимодействия органов местного самоуправления и муниципальных учреждений Невьянского городского округа с организациями добровольческой (волонтерской) деятельности, добровольческими (волонтерскими) организациями

В соответствии с Федеральным законом от 06 октября 2003 года № 131-ФЗ «Об общих принципах организации местного самоуправления в Российской Федерации», пунктом 2 части 4 статьи 17.3 Федерального закона от 11 августа 1995 года № 135-ФЗ «О благотворительной деятельности и добровольчестве (волонтерстве)», постановлением администрации Невьянского городского округа от 17.06.2020 № 769-п «Об утверждении Положения об организации добровольческой (волонтерской) деятельности в Невьянском городском округе», руководствуясь статьями 6, 46 Устава Невьянского городского округа

ПОСТАНОВЛЯЕТ:

1. Утвердить Порядок взаимодействия органов местного самоуправления и муниципальных учреждений Невьянского городского округа с организаторами добровольческой (волонтерской) деятельности, добровольческими (волонтерскими) организациями (прилагается).
2. Контроль за исполнением настоящего постановления возложить на заместителя главы администрации Невьянского городского округа по социальным вопросам С.Л. Делидова.
3. Опубликовать настоящее постановление в газете «Муниципальный вестник Невьянского городского округа» и разместить на официальном сайте администрации Невьянского городского округа в информационно – телекоммуникационной сети «Интернет».

Глава Невьянского
городского округа

А.А. Берчук

УТВЕРЖДЕН
постановлением администрации
Невьянского городского округа
От 17.06.2020 № 772-п**Порядок взаимодействия органов местного самоуправления и муниципальных учреждений Невьянского городского округа с организаторами добровольческой (волонтерской) деятельности, добровольческими (волонтерскими) организациями**

1. Настоящий Порядок определяет процедуру взаимодействия органов местного самоуправления и муниципальных учреждений Невьянского городского округа (далее – органы местного самоуправления, учреждения) с организаторами добровольческой (волонтерской) деятельности (далее – организаторы добровольческой деятельности), добровольческими (волонтерскими) организациями (далее – добровольческие организации).
2. Организатор добровольческой деятельности, добровольческая организация в целях осуществления взаимодействия направляют органам местного самоуправления, учреждениям почтовым отправлением с описанием вложения или в форме электронного документа через информационно-телекоммуникационную сеть «Интернет» предложение о намерении взаимодействовать в части организации добровольческой (волонтерской) деятельности (далее - предложение), которое содержит следующую информацию:
 - 1) фамилия, имя, отчество (при наличии) и контакты руководителя организации или ее представителя (телефон, электронная почта, адрес);
 - 2) государственный регистрационный номер, содержащийся в Едином государственном реестре юридических лиц;
 - 3) сведения об адресе официального сайта или официальной страницы в информационно-телекоммуникационной сети «Интернет» (при наличии);
 - 4) идентификационный номер, содержащийся в единой информационной системе в сфере развития добровольчества (волонтерства) (при наличии);
 - 5) перечень предлагаемых к осуществлению видов работ (услуг), осуществляемых добровольцами в целях, предусмотренных пунктом 1 статьи 2 Федерального закона от 11 августа 1995 года № 135-ФЗ «О благотворительной деятельности и добровольчестве (волонтерстве)» (далее - Федеральный закон № 135-ФЗ), с описанием условий их оказания, в том числе возможных сроков и объемов работ (оказания услуг), уровня подготовки, компетенции, уровня образования и профессиональных навыков добровольцев (волонтеров), наличия опыта соответствующей деятельности организатора добровольческой деятельности, добровольческой организации и иных требований, установленных законодательством Российской Федерации.
3. Орган местного самоуправления, учреждение по результатам рассмотрения предложения в срок, не превышающий 10 рабочих дней со дня его поступления, принимают одно из следующих решений:
 - 1) о принятии предложения;
 - 2) об отказе в принятии предложения с указанием причин, послуживших основанием для принятия такого решения.Срок рассмотрения предложения может быть увеличен на 10 рабочих дней в случае, если необходимо запросить дополнительную информацию у организатора добровольческой деятельности, добровольческой организации.
4. Орган местного самоуправления, учреждение информируют организатора добровольческой деятельности, добровольческую организацию о принятом решении почтовым отправлением с описанием вложения или в форме электронного документа через информационно-телекоммуникационную сеть «Интернет» в соответствии со способом направления предложения в срок, не превышающий 7 рабочих дней со дня истечения срока рассмотрения предложения.
5. В случае принятия предложения орган местного самоуправления, учреждение информируют организатора добровольческой деятельности, добровольческую организацию об условиях осуществления добровольческой деятельности:
 - 1) об ограничениях и о рисках, в том числе вредных или опасных производственных факторах, связанных с осуществлением добровольческой деятельности;
 - 2) о правовых нормах, регламентирующих работу органа местного самоуправления, учреждения;
 - 3) о необходимых режимных требованиях, правилах техники безопасности и других правилах, соблюдение которых требуется при осуществлении добровольческой деятельности;
 - 4) о порядке и сроках рассмотрения (урегулирования) разногласий, возникающих в ходе взаимодействия сторон;
 - 5) о сроке осуществления добровольческой деятельности и основаниях для досрочного прекращения ее осуществления;
 - 6) об иных условиях осуществления добровольческой деятельности.
6. Организатор добровольческой деятельности, добровольческая организация в случае отказа учреждения принять предложение вправе направить органу местного самоуправления, являющемуся учредителем учреждения, аналогичное предложение, которое рассматривается в порядке, установленном настоящими требованиями.
7. Взаимодействие органов местного самоуправления, учреждений с организатором добровольческой деятельности, добровольческой организацией осуществляется на основании соглашения о взаимодействии (далее - соглашение).
8. Соглашение заключается в случае принятия органом местного самоуправления, учреждением решения, предусмотренного подпунктом 1 пункта 3 Порядка предусматривает:
 - 1) перечень видов работ (услуг), осуществляемых организатором добровольческой деятельности, добровольческой организацией в целях, указанных в пункте 1 статьи 2 Федерального закона № 135-ФЗ;
 - 2) условия осуществления добровольческой деятельности;
 - 3) сведения об уполномоченных представителях, ответственных за взаимодействие со стороны организатора добровольческой деятельности, добровольческой организации и со стороны органов местного самоуправления, учреждения для оперативного решения вопросов, возникающих при взаимодействии;
 - 4) порядок, в соответствии с которым, орган местного самоуправления, учреждение информируют организатора добровольческой деятельности, до-



бровольческую организацию о потребности в привлечении добровольцев;

5) возможность предоставления органом местного самоуправления, учреждением мер поддержки, предусмотренных Федеральным законом № 135-ФЗ, помещений и необходимого оборудования;

6) возможность учета деятельности добровольцев в единой информационной системе в сфере развития добровольчества (волонтерства);

7) обязанность организатора добровольческой деятельности, добровольческой организации информировать добровольцев о рисках, связанных с осуществлением добровольческой деятельности (при наличии), с учетом требований, устанавливаемых уполномоченным федеральным органом исполнительной власти;

8) обязанность организатора добровольческой деятельности, добровольческой организации информировать добровольцев о необходимости уведомления о перенесенных и выявленных у них инфекционных заболеваниях, препятствующих осуществлению добровольческой деятельности, а также учитывать указанную информацию в работе;

и) иные положения, не противоречащие законодательству Российской Федерации.

9. Организатор добровольческой деятельности, добровольческая организация в течение 5 рабочих дней со дня получения проекта соглашения направляют в орган местного самоуправления, учреждение один из следующих документов:

- письменное соглашение;

- оформленный в произвольной письменной форме отказ от подписания проекта соглашения;

- оформленный в произвольной письменной форме протокол разногласий к проекту соглашения.

Орган местного самоуправления, учреждение в течение 5 рабочих дней со дня получения протокола разногласий, указанного в абзаце четвертом части первой настоящего пункта, проводит переговоры с организатором добровольческой деятельности, добровольческой организацией об урегулировании разногласий, по итогам которых стороны подписывают один из следующих документов:

- соглашение на условиях, достигнутых в процессе урегулирования разногласий;

- оформленный в произвольной письменной форме отказ от подписания соглашения.

10. В случае неполучения органом местного самоуправления, учреждением в течении 14 рабочих дней со дня получения проекта соглашения организатором добровольческой деятельности, добровольческой организацией подписанного соглашения, отказа от подписания проекта соглашения либо протокола разногласий к проекту соглашения организатор добровольческой деятельности, добровольческая организация считаются отказавшимися от подписания проекта соглашения.

АДМИНИСТРАЦИЯ НЕВЬЯНСКОГО ГОРОДСКОГО ОКРУГА ПОСТАНОВЛЕНИЕ

от 23.06.2020

№782-п

г. Невьянск

Об утверждении Порядка предоставления субсидий юридическим лицам Невьянского городского округа с целью возмещения расходов, связанных с ограничением работы организаций, оказывающих услуги общественных бань на территории Невьянского городского округа в связи с угрозой распространения коронавирусной инфекции (2019-nCoV)

В соответствии со статьей 78 Бюджетного кодекса Российской Федерации, статьей 16 Федерального закона от 06 октября 2003 года № 131-ФЗ «Об общих принципах организации местного самоуправления в Российской Федерации», Указом Губернатора Свердловской области от 18.03.2020 № 100-УГ «О введении на территории Свердловской области режима повышенной готовности и принятии дополнительных мер по защите населения от новой коронавирусной инфекции (2019-nCoV)», руководствуясь ст. 31 Устава Невьянского городского округа

ПОСТАНОВЛЯЕТ:

1. Утвердить Порядок предоставления субсидий юридическим лицам Невьянского городского округа с целью возмещения расходов, связанных с ограничением работы организаций, оказывающих услуги общественных бань на территории Невьянского городского округа в связи с угрозой распространения коронавирусной инфекции 2019-nCoV (прилагается).

2. Контроль за исполнением настоящего постановления возложить на заместителя главы администрации Невьянского городского округа по энергетике, транспорту, связи и жилищно-коммунального хозяйства И.В. Белякова.

3. Опубликовать настоящее постановление в газете «Муниципальный вестник Невьянского городского округа» и разместить на официальном сайте администрации Невьянского городского округа в информационно-телекоммуникационной сети «Интернет».

Глава Невьянского
городского округа

А.А. Берчук

УТВЕРЖДЕН
постановлением администрации
Невьянского городского округа
от 23.06.2020 № 782 -п

ПОРЯДОК ПРЕДОСТАВЛЕНИЯ СУБСИДИЙ ЮРИДИЧЕСКИМ ЛИЦАМ НЕВЬЯНСКОГО ГОРОДСКОГО ОКРУГА С ЦЕЛЬЮ ВОЗМЕЩЕНИЯ РАСХОДОВ, СВЯЗАННЫХ С ОГРАНИЧЕНИЕМ РАБОТЫ ОРГАНИЗАЦИЙ, ОКАЗЫВАЮЩИХ УСЛУГИ ОБЩЕСТВЕННЫХ БАНЬ НА ТЕРРИТОРИИ НЕВЬЯНСКОГО ГОРОДСКОГО ОКРУГА В СВЯЗИ С УГРОЗОЙ РАСПРОСТРАНЕНИЯ КОРОНАВИРУСНОЙ ИНФЕКЦИИ (2019-nCoV)

1. Настоящий Порядок предоставления субсидий юридическим лицам Невьянского городского округа с целью возмещения расходов, связанных с ограничением работы организаций, оказывающих услуги общественных бань на территории Невьянского городского округа в связи с угрозой распространения коронавирусной инфекции (2019-nCoV) разработан в соответствии со статьей 78 Бюджетного кодекса Российской Федерации, статьей 16 Федерального закона от 06 октября 2003 года № 131-ФЗ «Об общих принципах организации местного самоуправления в Российской Федерации», Указом Губернатора Свердловской области от 18.03.2020 № 100-УГ «О введении на территории Свердловской области режима повышенной готовности и принятии дополнительных мер по защите населения от новой коронавирусной инфекции (2019-nCoV)», постановлением Правительства Российской Федерации от 06.09.2016 № 887 «Об общих требованиях к нормативным правовым актам, муниципальным правовым актам, регулирующим предоставление субсидий юридическим лицам (за исключением субсидий государственным (муниципальным) учреждениям), индивидуальным предпринимателям, а также физическим лицам – производителям товаров, работ, услуг».

2. Настоящий Порядок определяет:

- критерии отбора юридических лиц, имеющих право на получение субсидий из бюджета Невьянского городского округа в целях возмещения расходов, связанных с ограничением работы организаций, оказывающих услуги общественных бань на территории Невьянского городского округа (далее – субсидия), в связи с угрозой распространения коронавирусной инфекции (2019-nCoV);

- процедуру предоставления субсидий юридическим лицам из бюджета Невьянского городского округа в целях частичной компенсации затрат юридическим лицам, связанных с ограничением деятельности, сохранения занятости и оплаты труда работников;

- процедуру возврата в случае нарушения условий, предусмотренных при предоставлении субсидий;

- условие возврата в текущем финансовом году остатков субсидий, неиспользованных в отчетном финансовом году, предусмотренных при предоставлении субсидий;

- процедуру об обязательной проверке главным распорядителем бюджетных средств, предоставляющим субсидии, и органом муниципального финансового контроля соблюдения условий, целей и порядка предоставления субсидий их получателями.

3. Субсидии на возмещение расходов, связанных с ограничением работы организаций, оказывающих услуги общественных бань, на территории Невьянского городского округа, предоставляются на:

1) оплату задолженности по заработной плате работникам, в том числе по исполнительным документам;

2) оплату задолженности в бюджеты различных уровней и во внебюджетные фонды, в том числе по исполнительным документам;

3) оплату задолженности за коммунальные услуги, в том числе – электроснабжение, газоснабжение, водоснабжение, водоотведение, теплоснабжение, а так же услуги по организации и проведению аварийно-диспетчерского обслуживания.

4. Результатом предоставления субсидии является сохранение занятости и оплата труда работников, снижение или полное отсутствие задолженности у юридических лиц, связанной с ограничением деятельности.

5. Субсидии предоставляются на безвозвратной основе в очередном финансовом году за счет средств бюджета Невьянского городского округа в соответствии с решением о бюджете на очередной финансовый год по соответствующим разделам, подразделам классификации расходов бюджета, целевой статье 7000110000 «Предоставление субсидий юридическим лицам Невьянского городского округа с целью возмещения расходов, связанных с ограничением работы организаций оказывающих услуги общественных бань и на территории Невьянского городского округа в связи с угрозой распространения коронавирусной инфекции (2019-nCoV)», виду расходов 810 «Субсидии юридическим лицам (кроме некоммерческих организаций), индивидуальным предпринимателям, физическим лицам - производителям товаров, работ, услуг» в пределах бюджетных ассигнований и лимитов бюджетных ассигнований, предусмотренных на текущий финансовый год.

6. Уполномоченным органом по принятию решения о предоставлении субсидии является администрация Невьянского городского округа.

7. Главным распорядителем бюджетных средств Невьянского городского округа, направляемых на предоставление субсидии, является администрация Невьянского городского округа.

8. Право на получение субсидии имеют юридические лица (далее - Получатель), зарегистрированные в едином государственном реестре юридических лиц и оказывающие услуги общественных бань на территории Невьянского городского округа, деятельность которых приостановлена не ранее 18 марта 2020 года и не позднее 30 марта 2020 года, в связи с угрозой распространения коронавирусной инфекции (2019-nCoV).

Глава II. УСЛОВИЯ И ПОРЯДОК ПРЕДОСТАВЛЕНИЯ СУБСИДИЙ

9. Условиями предоставления субсидий являются:

1) осуществление деятельности по оказанию услуг общественных бань на территории Невьянского городского округа;

2) наличие задолженности по заработной плате, задолженности в бюджеты различных уровней и во внебюджетные фонды, коммунальные услуги;

3) отсутствие решений о ликвидации и (или) о признании юридического лица банкротом;

4) получатели субсидий не должны являться иностранными юридическими лицами, а также российскими юридическими лицами, в уставном (складочном) капитале которых доля участия иностранных юридических лиц, местом регистрации которых является государство или территория, включенные в утверждаемый Министерством финансов Российской Федерации перечень государств и территорий, предоставляющих льготный налоговый режим налогообложения и (или) не предусматривающих раскрытия и предоставления информации при проведении финансовых операций (офшорные зоны) в отношении таких юридических лиц, в совокупности превышает 50 процентов;

5) получатели субсидий не должны получать средства из бюджета Невьянского городского округа на основании иных нормативных правовых актов или муниципальных правовых актов на цели, указанные в пункте 3 настоящего Порядка.

10. Получатель для получения субсидии предоставляет в администрацию Невьянского городского округа заявку по форме согласно приложению № 1 к настоящему Порядку с приложением следующих документов:

1) копии свидетельства о государственной регистрации юридического лица;

2) копии свидетельства о постановке юридического лица на учет в налоговом органе;

3) копии устава юридического лица;

4) сведений о номере банковского счета на получение субсидии, открытого в кредитной организации;

5) расчета суммы субсидии с приложением копий обосновывающих документов:

- подтверждающих возникновение долговых или денежных обязательств (договоры, акты сверки по расчетам с кредиторами, справки, требования (претензии) об уплате задолженности, исполнительных документов, судебных решений, оборотно-сальдовые ведомости по соответствующим счетам бухгалтерского учета по состоянию на последнюю отчетную дату и на дату подачи заявки), начиная с задолженности, образовавшейся с 30.03.2020;

- сведения о кредиторской и (или) дебиторской задолженности (в том числе просроченной перед поставщиками топливно-энергетических ресурсов, в бюджеты и во внебюджетные фонды) на 1 число месяца предшествующего месяцу подачи заявки на получение субсидии;

6) письменного согласия на осуществление проверки соблюдения условий, целей и порядка предоставления субсидии.

11. Документы, указанные в пункте 10 настоящего Порядка, предоставляются в администрацию Невьянского городского округа по адресу: Свердловская область, город Невьянск, улица Кирова, 1.

12. Ответственным структурным подразделением администрации Невьянского городского округа является отдел городского и коммунального хозяйства администрации Невьянского городского округа (далее – ОГ и КХ).

13. Ответственность за достоверность сведений и соблюдение условий получения субсидии, предусмотренных настоящим Порядком, несет руководитель Получателя.

14. Документы (копии документов), предоставляемые Получателем, должны быть:

1) заверены подписью руководителя Получателя или иного уполномоченного лица (с приложением документов, подтверждающих полномочия, в соответствии с действующим законодательством);

2) пронумерованы и скреплены печатью (при наличии);

3) выполнены с использованием технических средств, аккуратно, без подчисток, исправлений, помарок, неустановленных сокращений и формулировок, допускающих двойное толкование.

15. ОГ и КХ рассматривает предоставленные Получателем документы в следующем порядке:

1) принимает от Получателя заявку на предоставление субсидии с приложениями и делает отметку о дате получения документов;

2) в течение 10 рабочих дней осуществляет проверку представленных документов;

3) в течение 3 рабочих дней после проверки документов юридического лица, претендующего на получение субсидии, организует проведение заседания

Комиссии по предоставлению субсидий юридическим лицам Невьянского городского округа с целью возмещения расходов, связанных с ограничением работы организаций оказывающих услуги общественных бань на территории Невьянского городского округа в связи с угрозой распространения коронавирусной инфекции (2019-nCoV), (далее - Комиссия).

16. По результатам рассмотрения заявки на получение субсидии Комиссия принимает одно из следующих решений:

1) о целесообразности предоставления юридическому лицу субсидии и о сумме субсидии;

2) о нецелесообразности предоставления юридическому лицу субсидии и отказе в предоставлении юридическому лицу субсидии.

17. Решение Комиссии оформляется протоколом, который подписывается председательствующим на заседании Комиссии и секретарем Комиссии.

18. В течение 3 рабочих дней со дня проведения заседания Комиссии ОГ и КХ на основании решения Комиссии о целесообразности предоставления юридическому лицу субсидии готовит проект постановления администрации Невьянского городского округа о предоставлении субсидии.

19. В постановлении администрации Невьянского городского округа о предоставлении субсидии в обязательном порядке указываются:

1) полное наименование, место нахождения, идентификационный номер налогоплательщика, код причины постановки на учет и основной государственный регистрационный номер Получателя субсидии;

2) цели, на которые выдается субсидия;

3) сумма субсидии;

4) поручение юридическому отделу администрации о подготовке соглашения о предоставлении субсидии.

20. Соглашение о предоставлении субсидии подготавливается юридическим отделом администрации Невьянского городского округа по форме (приложение № 4 к настоящему Порядку).

21. Основания для отказа Получателю субсидии в предоставлении субсидии:



- 1) несоответствие представленных Получателем субсидии документов требованиям, определенным **пунктом 10** настоящего Порядка, или непредставление (представление не в полном объеме) указанных документов;
- 2) недостоверность представленной Получателем субсидии информации;
- 3) несоответствие Получателя условиям отбора, указанным в **пунктах 8 и 9** настоящего Порядка.
22. Размер субсидии определяется администрацией Невьянского городского округа в сумме документально подтвержденной задолженности предприятия, в пределах предусмотренных бюджетом Невьянского городского округа.
23. Условием принятия решения о предоставлении субсидии является предоставление пакета документов, указанных в **пункте 10** настоящего Порядка.
24. Администрация Невьянского городского округа направляет Получателю (нарочным или почтовым отправлением), в отношении которого принято решение о предоставлении субсидии, проект соглашения о предоставлении субсидии в 2 экземплярах, подписанных администрацией Невьянского городского округа, в течение 5 рабочих дней с момента принятия указанного решения.
25. В течение 5 рабочих дней с момента получения подписанного администрацией Невьянского городского округа соглашения о предоставлении субсидии, Получатель подписывает указанное соглашение и направляет один экземпляр в администрацию Невьянского городского округа.
26. Не подписание Получателем по любым причинам соглашения о предоставлении субсидии в течение 5 рабочих дней с момента его получения, рассматривается как односторонний добровольный отказ от получения субсидии.
27. Администрация Невьянского городского округа производит перечисление субсидии Получателю в течение 20 дней со дня заключения соглашения о предоставлении субсидии на счета, указанные в соглашении.

Глава III. ТРЕБОВАНИЯ К ОТЧЕТНОСТИ

28. Получатель субсидии предоставляет:
 - 1) в течение 10 рабочих дней после погашения задолженности за счет средств субсидии **отчет** о расходовании субсидии (приложение № 2 к настоящему Порядку) в администрацию Невьянского городского округа;
 - 2) информацию, связанную с получением и использованием субсидии, по письменному запросу администрации Невьянского городского округа в течение 10 рабочих дней с момента поступления запроса.
29. К отчету о расходовании субсидии прилагаются заверенные надлежащим образом копии документов, подтверждающих расходы Получателя по исполнению денежных обязательств, обязательных платежей.
30. Администрация Невьянского городского округа предоставляет в Финансовое управление администрации Невьянского городского округа сводный **отчет** по форме согласно приложению № 3 к настоящему Порядку ежеквартально до 20 числа месяца, следующего за отчетным кварталом.
31. Администрация Невьянского городского округа вправе устанавливать в соглашении о предоставлении субсидии порядок, сроки и формы представления Получателем субсидии указанной отчетности, а также иных отчетов.

Глава IV. ТРЕБОВАНИЯ ОБ ОСУЩЕСТВЛЕНИИ КОНТРОЛЯ ЗА СОБЛЮДЕНИЕМ УСЛОВИЙ, ЦЕЛЕЙ И ПОРЯДКА ПРЕДОСТАВЛЕНИЯ СУБСИДИЙ, ОБЯЗАТЕЛЬНОЙ ПРОВЕРКЕ И ПОРЯДКА ВОЗВРАТА

32. Обязательная проверка соблюдения условий, целей и порядка предоставления субсидии осуществляется администрацией Невьянского городского округа и органами муниципального финансового контроля в соответствии с действующим законодательством.
33. Получатель несет ответственность за достоверность представленных документов и нецелевое использование средств бюджета Невьянского городского округа в соответствии с действующим законодательством.
34. Порядок возврата субсидии в бюджет Невьянского городского округа:
 - 1) субсидия подлежит возврату в случае нарушения условий предоставления субсидии, а также нецелевого использования средств бюджета Невьянского городского округа на основании акта, составленного администрацией Невьянского городского округа по результатам обязательной проверки;
 - 2) Получатель осуществляет перечисление средств в бюджет Невьянского городского округа в течение:
 - 20 рабочих дней со дня завершения финансового года по остаткам субсидии, неиспользованной в текущем финансовом году;
 - 10 рабочих дней со дня получения требования администрации Невьянского городского округа о возврате субсидии в связи с выявлением нарушений настоящего Порядка;
 - 3) в случае невозврата субсидии в добровольном порядке взыскание средств производится в судебном порядке в соответствии с действующим законодательством Российской Федерации.
35. При выявлении органом муниципального финансового контроля нарушений установленных настоящим Порядком условий, целей и порядка предоставления субсидии возврат субсидии (части субсидии) в бюджет Невьянского городского округа осуществляется на основании предписания органа муниципального контроля в порядке и сроки, указанные в предписании.

Приложение № 1

к Порядку предоставления субсидий юридическим лицам Невьянского городского округа с целью возмещения расходов, связанных с ограничением работы организаций, оказывающих услуги общественных бань на территории Невьянского городского округа в связи с угрозой распространения коронавирусной инфекции (2019-nCoV)

ЗАЯВКА на предоставление субсидии

(наименование юридического лица, ИНН, КПП, адрес)

в соответствии с Порядком предоставления субсидий юридическим лицам Невьянского городского округа с целью возмещения расходов, связанных с ограничением работы организаций оказывающих услуги общественных бань на территории Невьянского городского округа, в связи с угрозой распространения коронавирусной инфекции (2019-nCoV), утвержденным постановлением администрации Невьянского городского округа от _____ № _____-п просит предоставить субсидию в размере _____

(сумма прописью)

рублей в целях _____ (целевое назначение субсидии).

К заявлению прилагаются следующие документы:

1. _____
2. _____
3. _____

Достоверность представленных сведений и документов подтверждаю.

Руководитель _____ Ф.И.О.

подпись

Главный бухгалтер _____ Ф.И.О.

подпись

м.п. «__» _____ 20__ г.

Приложение № 2
к Порядку предоставления субсидий юридическим лицам
Невьянского городского округа с целью возмещения расходов,
связанных с ограничением работы организаций, оказывающих
услуги общественных бань на территории Невьянского городского
округа в связи с угрозой распространения коронавирусной
инфекции (2019-nCoV)

ОТЧЕТ
о расходовании субсидии

наименование юридического лица

за _____ 20__ г.

№	Наименование	Сумма, в рублях
11.	Получено субсидий из бюджета Невьянского городского округа юридическим лицом Невьянского городского округа с целью возмещения расходов, связанных с ограничением работы организаций, оказывающих услуги общественных бань на территории Невьянского городского округа, в связи с угрозой распространения коронавирусной инфекции (2019-nCoV)	
21.1.	Расход субсидии на оплату задолженности по заработной плате работникам юридического лица, в том числе и по исполнительным документам	
21.2.	Расход субсидии на оплату задолженности в бюджеты различных уровней и во внебюджетные фонды, в том числе и по исполнительным документам	
21.3.	Расход субсидии на погашение задолженности ресурсоснабжающим организациям, организациям топливно-энергетического комплекса, в том числе и по исполнительным документам	
32.	Остаток неиспользованных субсидий юридическим лицом - производителям коммунальных услуг, оказывающим услуги по теплоснабжению, водоснабжению на территории Невьянского городского округа, на возмещение части затрат	
Руководитель		Ф.И.О.
	подпись	
Главный бухгалтер		Ф.И.О.
	подпись	
м.п.		

« _____ » _____ 2020г.

Приложение № 3
к Порядку предоставления субсидий юридическим лицам
Невьянского городского округа с целью возмещения расходов,
связанных с ограничением работы организаций, оказывающих
услуги общественных бань на территории Невьянского городского
округа в связи с угрозой распространения коронавирусной
инфекции (2019-nCoV)

ОТЧЕТ
об использовании субсидии Невьянского городского округа

Наименование показателя	Величина показателя
Сумма субсидий за отчетный период, принятая к финансированию за отчетный период (рублей)	
Получено лимитов бюджетных ассигнований на отчетный период для предоставления субсидии из бюджета Невьянского городского округа (рублей)	
Кассовый расход по предоставлению субсидий за отчетный период (рублей)	
Остаток неиспользованных средств (рублей)	

* предоставляется нарастающим итогом с начала года

Руководитель _____ Ф.И.О.
подпись

Главный бухгалтер _____ Ф.И.О.
подпись



Приложение № 4
к Порядку предоставления субсидий юридическим лицам
Невьянского городского округа с целью возмещения расходов,
связанных с ограничением работы организаций, оказывающих
услуги общественных бань на территории Невьянского городского
округа в связи с угрозой распространения коронавирусной
инфекции (2019-nCoV)

СОГЛАШЕНИЕ

о предоставлении из бюджета Невьянского городского округа субсидии
юридическим лицам Невьянского городского округа с целью возмещения расходов, связанных с ограничением работы организаций, оказывающих
услуги общественных бань на территории невянского городского округа в связи с угрозой распространения коронавирусной инфекции (2019-nCoV)

г. Невьянск

«__» _____ 20__ года

Администрация Невьянского городского округа, именуемая в дальнейшем «Главный распорядитель», в лице _____,
действующего на основании _____ с одной стороны, и _____,
(наименование юридического лица),

именуемое в дальнейшем «Получатель», в лице _____, действующего на
основании _____

(устав для юридического лица)
с другой стороны, далее именуемые «Стороны», в соответствии с Бюджетным кодексом Российской Федерации, постановлением администрации
Невьянского городского округа от _____ № _____
(наименование нормативного правового акта, регулирующего предоставление из бюджета Невьянского городского округа субсидий)
(далее – Порядок), заключили настоящее соглашение (далее - соглашение) о нижеследующем

1. Предмет соглашения

1.1. Предметом настоящего соглашения является предоставление Получателю из бюджета Невьянского городского округа в 20__ году субсидии с
целью возмещения расходов, связанных с ограничением работы организаций, оказывающих услуги общественных бань на территории Невьянского
городского округа в связи с угрозой распространения коронавирусной инфекции (2019-nCoV), а именно на:

1.1.1 _____;

(указать на что направлена субсидия)

1.1.2 _____;

(указать на что направлена субсидия)

1.1.3 _____;

(указать на что направлена субсидия)

(далее - Субсидия).

1.2. Субсидия предоставляется Получателю на цели, указанные в подпункте 1.1 настоящего соглашения по кодам классификации расходов бюджета
Невьянского городского округа:

код Главного распорядителя ____, раздел ____, подраздел ____, целевая статья ____, вид расходов ____, косту ____ в сумме _____

(сумма прописью)

2. Порядок перечисления Субсидии

2.1. Перечисление субсидии осуществляется Главным распорядителем на счет _____,
(реквизиты счета Получателя)

открытый в _____

в течение 20 дней после подписания настоящего соглашения.

3. Права и обязанности Сторон

3.1. Главный распорядитель обязан:

1) обеспечить предоставление субсидии Получателю в порядке и на условиях, установленных Порядком предоставления субсидий и настоящим
соглашением;

2) обеспечить перечисление Субсидии на счет Получателя, указанный в п. 2.1 настоящего соглашения;

3) осуществлять контроль за соблюдением Получателем порядка, целей и условий предоставления субсидии;

4) в случае, если Получателем допущены нарушения условий предоставления Субсидии, нецелевое использование Субсидии, направлять
Получателю требование о возврате средств субсидии в бюджет Невьянского городского округа в течение 10 дней с момента получения требования.

5) выполнять иные обязательства, установленные бюджетным законодательством Российской Федерации, Порядком предоставления субсидий
и настоящим соглашением.

3.2. Главный распорядитель вправе:

1) запрашивать у Получателя документы и материалы, необходимые для осуществления контроля за соблюдением условий предоставления
Субсидии;

2) осуществлять иные права, установленные бюджетным законодательством Российской Федерации, Порядком предоставления субсидий и
настоящим соглашением.

3.3. Получатель обязан:

1) обеспечить выполнение условий предоставления Субсидии, установленных настоящим соглашением, в том числе _____ направлять на
цели, указанные в пункте 1.1 настоящего соглашения;

2) обеспечить использование субсидии в срок: 31 декабря 20__ года;

3) вести обособленный аналитический учет операций со средствами субсидии;

4) направлять по запросу Главного распорядителя документы и информацию, необходимые для проведения проверок соблюдения порядка,
целей и условий предоставления Субсидии, в течение 10 дней со дня получения запроса Главного распорядителя;

3.4. Получатель вправе:

1) обращаться к Главному распорядителю за разъяснениями в связи с исполнением настоящего соглашения;

2) осуществлять иные права, установленные бюджетным законодательством Российской Федерации, Порядком предоставления субсидий и настоящим
соглашением.

4. Ответственность Сторон

4.1. В случае неисполнения или ненадлежащего исполнения своих обязательств по настоящему соглашению Стороны несут ответственность в
соответствии с законодательством Российской Федерации.

5. Заключительные положения

5.1. Споры, возникающие между Сторонами в связи с исполнением настоящего соглашения, решаются ими, по возможности, путем проведения
переговоров с оформлением соответствующих протоколов или иных документов. При не достижении согласия споры между Сторонами решаются в
судебном порядке

5.2. Соглашение вступает в силу после его подписания Сторонами и действует до «31» декабря 20__ года.

Обязательство по перечислению Субсидии, указанное в пункте 2.1 настоящего соглашения, прекращается по окончании финансового года, в котором заключено соглашение, за исключением случаев, прямо предусмотренных нормативными правовыми актами Невьянского городского округа.

5.3. Изменение настоящего соглашения осуществляется по инициативе Сторон в письменной форме в виде дополнительного соглашения к настоящему соглашению, которое является его неотъемлемой частью и вступает в действие после его подписания Сторонами.

5.4. Расторжение настоящего соглашения возможно в случае:

5.4.1. нарушения Получателем порядка, целей и условий предоставления Субсидии, установленных порядком предоставления субсидии и настоящим соглашением;

5.4.2. при взаимном согласии Сторон.

5.5. Настоящее соглашение заключено Сторонами в двух экземплярах, имеющих равную юридическую силу, по одному для каждой из Сторон.

6. Юридические адреса и платежные реквизиты Сторон

Главный распорядитель
АДМИНИСТРАЦИЯ НЕВЬЯНСКОГО
ГОРОДСКОГО ОКРУГА

Получатель:
Наименование
Место нахождения:
(юридический адрес)

624192, г. Невьянск, ул. Кирова 1,
ИНН 6621002530 КПП 662101001
ОГРН 1026601327939
Тел. 8(34356) 42512

E-mail: adngo@neviansk.net

Платежные реквизиты:

р/с 40204810300000126221
УФК по Свердловской области
(ФУ администрации Невьянского
городского округа, Администрация
Невьянского городского округа,
л/сч. 03901010010)
в ГРКЦ ГУ Банка России
по Свердловской области
г. Екатеринбург БИК 046577001
ОКОНХ 97600
ОКПО 4042113 ОКВЭД 75.11.31.
ОКАТО 5227000000,

Платежные реквизиты:

9. Подписи Сторон

АДМИНИСТРАЦИЯ
НЕВЬЯНСКОГО
ГОРОДСКОГО ОКРУГА

ПОЛУЧАТЕЛЬ:

(подпись) (И.О. Фамилия)

(подпись) (И.О. Фамилия)

АДМИНИСТРАЦИЯ НЕВЬЯНСКОГО ГОРОДСКОГО ОКРУГА ПОСТАНОВЛЕНИЕ

от 25.06.2020

№ 787-п

г.Невьянск

О подготовке документации по планировке территории
(проект планировки и проект межевания территории) для строительства объектов связи
«Радиобашня отдельно стоящая, высотой 42 метра на землях лесного фонда» (ООО «Екатеринбург-2000»)

Рассмотрев заявление от 19.03.2020 № 2850 начальника Новоуральского отделения ООО «Екатеринбург-2000» И.А.Ефимова, в соответствии с пунктом 6 части 3 статьи 41, частями 1 и 5 статьи 45, статьей 46 Градостроительного кодекса Российской Федерации, подпунктом 9 пункта 1 статьи 6 Устава Невьянского городского округа

ПОСТАНОВЛЯЕТ:

1. Принять решение о подготовке документации по планировке территории (проект планировки и проект межевания территории) для строительства объектов связи «Радиобашня отдельно стоящая, высотой 42 метра на землях лесного фонда» с местоположением:

- Невьянское лесничество, Невьянское участковое лесничество, Невьянский участок, кв.46, часть выдела 2;
- Невьянское лесничество, Невьянское участковое лесничество, Невьянский участок, кв.161, часть выдела 13;
- Невьянское лесничество, Кировградское участковое лесничество, Кировградский участок, кв.95, часть выдела 23;
- Невьянское лесничество, Верх-Нейвинское участковое лесничество, Верх-Нейвинский участок, кв.53, часть выдела 14;
- Невьянское лесничество, Верх-Нейвинское участковое лесничество, Верх-Нейвинский участок, кв.113, часть выделов 36, 53;
- Невьянское лесничество, Верх-Нейвинское участковое лесничество, Верх-Нейвинский участок, кв.91, часть выдела 3.

2. Утвердить план мероприятий по подготовке документации по планировке территории (проект планировки и проект межевания территории) для строительства объектов связи «Радиобашня отдельно стоящая, высотой 42 метра на землях лесного фонда» с местоположением:

- Невьянское лесничество, Невьянское участковое лесничество, Невьянский участок, кв.46, часть выдела 2;
- Невьянское лесничество, Невьянское участковое лесничество, Невьянский участок, кв.161, часть выдела 13;

- Невьянское лесничество, Кировградское участковое лесничество, Кировградский участок, кв.95, часть выдела 23;
- Невьянское лесничество, Верх-Нейвинское участковое лесничество, Верх-Нейвинский участок, кв.53, часть выдела 14;
- Невьянское лесничество, Верх-Нейвинское участковое лесничество, Верх-Нейвинский участок, кв.113, часть выделов 36, 53;
- Невьянское лесничество, Верх-Нейвинское участковое лесничество, Верх-Нейвинский участок, кв.91, часть выдела 3 (приложение № 1).

3. Определить внебюджетное финансирование выполнения работ по разработке документации по планировке территории (проект планировки и проект межевания территории) для строительства объектов связи «Радиобашня отдельно стоящая, высотой 42 метра на землях лесного фонда» с местоположением:

- Невьянское лесничество, Невьянское участковое лесничество, Невьянский участок, кв.46, часть выдела 2;
- Невьянское лесничество, Невьянское участковое лесничество, Невьянский участок, кв.161, часть выдела 13;
- Невьянское лесничество, Кировградское участковое лесничество, Кировградский участок, кв.95, часть выдела 23;
- Невьянское лесничество, Верх-Нейвинское участковое лесничество, Верх-Нейвинский участок, кв.53, часть выдела 14;
- Невьянское лесничество, Верх-Нейвинское участковое лесничество, Верх-Нейвинский участок, кв.113, часть выделов 36, 53;
- Невьянское лесничество, Верх-Нейвинское участковое лесничество, Верх-Нейвинский участок, кв.91, часть выдела 3.



4. Утвердить техническое задание на разработку документации по планировке территории (проект планировки и проект межевания территории) для строительства объектов связи «Радиобашня отдельно стоящая, высотой 42 метра на землях лесного фонда» с местоположением:
- Невьянское лесничество, Невьянское участковое лесничество, Невьянский участок, кв.46, часть выдела 2;
 - Невьянское лесничество, Невьянское участковое лесничество, Невьянский участок, кв.161, часть выдела 13;
 - Невьянское лесничество, Кировградское участковое лесничество, Кировградский участок, кв.95, часть выдела 23;
 - Невьянское лесничество, Верх-Нейвинское участковое лесничество, Верх-Нейвинский участок, кв.53, часть выдела 14;
 - Невьянское лесничество, Верх-Нейвинское участковое лесничество, Верх-Нейвинский участок, кв.113, часть выделов 36, 53;
 - Невьянское лесничество, Верх-Нейвинское участковое лесничество, Верх-Нейвинский участок, кв.91, часть выдела 3 (приложение № 2).
5. Отделу архитектуры администрации Невьянского городского округа в течение 14 дней, направить уведомление ООО «Екатеринбург-2000» о принятии решения, указанного в пункте 1 настоящего постановления.
6. Контроль за исполнением настоящего постановления возложить на заместителя главы администрации Невьянского городского округа по вопросам реализации инвестиционных проектов, строительству, архитектуре и управлению муниципальным имуществом А.В. Суркова.
7. Опубликовать настоящее постановление в газете «Муниципальный вестник Невьянского городского округа» и разместить на официальном сайте Невьянского городского округа в информационно-телекоммуникационной сети «Интернет».

Глава Невьянского
городского округа

А.А. Берчук

Приложение № 1
УТВЕРЖДЕН
постановлением администрации
Невьянского городского округа
от 25.06.2020 № 787-п

План

- мероприятий о подготовке документации по планировке территории (проект планировки и проект межевания территории) для строительства объектов связи «Радиобашня отдельно стоящая, высотой 42 метра на землях лесного фонда» с местоположением:
- Невьянское лесничество, Невьянское участковое лесничество, Невьянский участок, кв.46, часть выдела 2;
 - Невьянское лесничество, Невьянское участковое лесничество, Невьянский участок, кв.161, часть выдела 13;
 - Невьянское лесничество, Кировградское участковое лесничество, Кировградский участок, кв.95, часть выдела 23;
 - Невьянское лесничество, Верх-Нейвинское участковое лесничество, Верх-Нейвинский участок, кв.53, часть выдела 14;
 - Невьянское лесничество, Верх-Нейвинское участковое лесничество, Верх-Нейвинский участок, кв.113, часть выделов 36, 53;
 - Невьянское лесничество, Верх-Нейвинское участковое лесничество, Верх-Нейвинский участок, кв.91, часть выдела 3

№ п/п	Наименование мероприятия	Сроки выполнения мероприятий	Ответственный за выполнение мероприятия
1.	Направление уведомления о принятии решения ООО «Екатеринбург-2000», публикация постановления в газете «Муниципальный вестник Невьянского городского округа», размещение постановления на официальном сайте Невьянского городского округа.	14 дней со дня издания постановления	Администрация Невьянского городского округа
2.	Прием и рассмотрение предложений по документации по планировке территории от заинтересованных лиц, в случае их поступления.	14 дней с даты размещения постановления в газете «Муниципальный вестник Невьянского городского округа».	Администрация Невьянского городского округа
3.	Выполнение работ по подготовке документации по планировке территории (проект планировки и проект межевания территории) для строительства объектов связи «Радиобашня отдельно стоящая, высотой 42 метра на землях лесного фонда»	30 дней с даты окончания приема и (или) рассмотрения предложений по планировке территории от заинтересованных лиц	Подрядная организация
4.	Контроль выполнения работ по подготовке документации по планировке территории (проект планировки и проект межевания территории) для строительства объектов связи «Радиобашня отдельно стоящая, высотой 42 метра на землях лесного фонда»		Администрация Невьянского городского округа
4.1	Проведение рабочих совещаний по итогам выполнения этапов работ	По необходимости	Администрация Невьянского городского округа
4.2	Проверка и согласование документации по планировке территории (проект планировки и проект межевания территории)	10 рабочих дней с даты предоставления подрядной организацией проекта планировки и проекта межевания на согласование	Администрация Невьянского городского округа
5.	Согласование документации по планировке территории (проект планировки и проект межевания территории)	С Министерством природных ресурсов экологии Свердловской области и сетевыми организациями 30 рабочих дней со дня получения	Подрядная организация
6.	Проверка документации по планировке территории и проекта межевания территории (проект планировки и проект межевания территории) для строительства объектов связи «Радиобашня отдельно стоящая, высотой 42 метра на землях лесного фонда»	10 рабочих дней с даты предоставления подрядной организацией проекта планировки на проверку	Администрация Невьянского городского округа

7.	Подготовка постановления о проведении публичных слушаний по документации по планировке территории (проект планировки и проект межевания территории) для строительства объектов связи «Радиобашня отдельно стоящая, высотой 42 метра на землях лесного фонда»	10 рабочих дней с даты получения положительного результата проверки документации	Администрация Невьянского городского округа
8.	Проведение публичных слушаний по документации по планировке территории (проект планировки и проект межевания территории)	Через 30 дней с даты публикации постановления о проведении публичных слушаний в газете «Муниципальный вестник Невьянского городского округа».	Администрация Невьянского городского округа, с участием подрядной организации
9.	Устранение замечаний, поступивших в ходе проведения публичных слушаний	14 дней с даты проведения публичных слушаний	Подрядная организация
10.	Подготовка постановления об утверждении документации по планировке территории (проект планировки и проект межевания территории) для строительства объектов связи «Радиобашня отдельно стоящая, высотой 42 метра на землях лесного фонда»	10 дней с даты получения положительных результатов проверки и согласования	Администрация Невьянского городского округа

Приложение № 2
УТВЕРЖДЕНО
постановлением администрации
Невьянского городского округа
от 25.06.2020 № 787-п

ТЕХНИЧЕСКОЕ ЗАДАНИЕ

на подготовку документации по планировке территории для строительства объектов связи «Радиобашня отдельно стоящая, высотой 42 метра на землях лесного фонда» с местоположением:

- **Невьянское лесничество, Невьянское участковое лесничество, Невьянский участок, кв.46, часть выдела 2;**
- **Невьянское лесничество, Невьянское участковое лесничество, Невьянский участок, кв.161, часть выдела 13;**
- **Невьянское лесничество, Кировградское участковое лесничество, Кировградский участок, кв.95, часть выдела 23;**
- **Невьянское лесничество, Верх-Нейвинское участковое лесничество, Верх-Нейвинский участок, кв.53, часть выдела 14;**
- **Невьянское лесничество, Верх-Нейвинское участковое лесничество, Верх-Нейвинский участок, кв.113, часть выделов 36, 53;**
- **Невьянское лесничество, Верх-Нейвинское участковое лесничество, Верх-Нейвинский участок, кв.91, часть выдела 3**

№ п/п	Наименование раздела	Содержание раздела
Общие требования		
1	Вид разрабатываемой документации по планировке территории	Проект планировки и межевания территории
2	Основание для разработки документации по планировке территории	Обращение ООО «Екатеринбург-2000» от 19.03.2020г. № 2850.
3	Инициатор подготовки документации по планировке территории	ООО «Екатеринбург-2000»
4	Источник финансирования работ по подготовке документации по планировке территории	За счет собственных средств юридического лица ООО «Екатеринбург-2000»
5	Описание проектируемого объекта (объектов)	
5.1	Наименование планируемых работ в отношении проектируемого объекта (объектов)	Строительство
5.2	Вид и наименование планируемого к реконструкции и размещению объекта капитального строительства, его основные характеристики	Радиобашня отдельно стоящая, высотой 42 метра
6	Применительно к территории, к которой осуществляется подготовка документации по планировке территории	Свердловская область, Невьянский городской округ. Сведения о категориях земель, на которых расположена зона планируемого размещения объекта: земли лесного фонда.
7	Требования к подготовке документации по планировке территории	Подготовка и согласование документации по планировке территории должны осуществляться в соответствии с законодательством Российской Федерации
8	Вид разрешенного использования земельных участков, предназначенных для размещения проектируемого объекта (объектов)	Размещение объектов связи, размещение которых предусмотрено содержанием вида разрешенного использования с кодом 3.1 («Коммунальное обслуживание») Вид разрешенного использования территории, на которой располагается объект, может быть уточнен по результатам разработки проекта планировки территории



№ п/п	Наименование раздела	Содержание раздела
9	Состав документации по планировке территории	<p><u>Проект планировки территории</u> Часть I Основная часть Часть II. Материалы по обоснованию</p> <p>Состав проекта планировки территории определяется в соответствии со ст.42 «Проект планировки территории» Градостроительного кодекса Российской Федерации.</p> <p><u>Проект межевания территории</u> Часть I Основная часть Часть II. Материалы по обоснованию</p> <p>Состав проекта планировки территории определяется в соответствии со ст.43 «Проект межевания территории» Градостроительного кодекса Российской Федерации.</p>
II. Состав материалов основной (утверждаемой) части проекта планировки территории		
1.	Графические и текстовые материалы	<p>Основная часть проекта планировки территории включает в себя:</p> <ol style="list-style-type: none"> 1) чертеж или чертежи планировки территории, на которых отображаются: <ol style="list-style-type: none"> а) красные линии (по необходимости); б) границы существующих и планируемых элементов планировочной структуры; в) границы зон планируемого размещения объектов капитального строительства; 2) положение о характеристиках планируемого развития территории, в том числе о плотности и параметрах застройки территории (в пределах, установленных градостроительным регламентом), о характеристиках объектов капитального строительства жилого и иного назначения и необходимых для функционирования таких объектов и обеспечения жизнедеятельности граждан объектов коммунальной, транспортной, социальной инфраструктур, в том числе объектов, включенных в программы комплексного развития систем коммунальной инфраструктуры, программы комплексного развития транспортной инфраструктуры, программы комплексного развития социальной инфраструктуры и необходимых для развития территории в границах элемента планировочной структуры. Для зон планируемого размещения объектов местного значения в такое положение включаются сведения о плотности и параметрах застройки территории, необходимые для размещения указанных объектов, а также в целях согласования проекта планировки территории в соответствии с частью 12.7 статьи 45 Градостроительного Кодекса информация о планируемых мероприятиях по обеспечению сохранения применительно к территориальным зонам, в которых планируется размещение указанных объектов, фактических показателей обеспеченности территории объектами коммунальной, транспортной, социальной инфраструктур и фактических показателей территориальной доступности таких объектов для населения; 3) положения об очередности планируемого развития территории, содержащие этапы проектирования, строительства, реконструкции объектов капитального строительства жилого, производственного, общественно-делового и иного назначения и этапы строительства, реконструкции необходимых для функционирования таких объектов и обеспечения жизнедеятельности граждан объектов коммунальной, транспортной, социальной инфраструктур, в том числе объектов, включенных в программы комплексного развития систем коммунальной инфраструктуры, программы комплексного развития транспортной инфраструктуры, программы комплексного развития социальной инфраструктуры. 4) Пункты 2. и 3. Выполнить текстовым документом формата А4.
Состав материалов по обоснованию проекта планировки территории		
1.	Графические и текстовые материалы	<p>Материалы по обоснованию проекта планировки территории содержат:</p> <ol style="list-style-type: none"> 1) карту (фрагмент карты) планировочной структуры территорий поселения, городского округа, межселенной территории муниципального района с отображением границ элементов планировочной структуры; 2) результаты инженерных изысканий в объеме, предусмотренном разрабатываемой исполнителем работ программой инженерных изысканий, в случаях, если выполнение таких инженерных изысканий для подготовки документации по планировке территории требуется в соответствии с настоящим Кодексом; 3) обоснование определения границ зон планируемого размещения объектов капитального строительства; 4) схему организации движения транспорта (включая транспорт общего пользования) и пешеходов, отражающую местоположение объектов транспортной инфраструктуры и учитывающую существующие и прогнозные потребности в транспортном обеспечении на территории, а также схему организации улично-дорожной сети; 5) схему границ территорий объектов культурного наследия; 6) схему границ зон с особыми условиями использования территории; 7) обоснование соответствия планируемых параметров, местоположения и назначения объектов регионального значения, объектов местного значения нормативам градостроительного проектирования и требованиям градостроительных регламентов, а также применительно к территории, в границах которой предусматривается осуществление деятельности по комплексному и устойчивому развитию территории, установленным правилами землепользования и застройки расчетным показателям минимально допустимого уровня обеспеченности территории объектами коммунальной, транспортной, социальной инфраструктур и расчетным показателям максимально допустимого уровня территориальной доступности таких объектов для населения; 8) схему, отображающую местоположение существующих объектов капитального строительства, в том числе линейных объектов, объектов, подлежащих сносу, объектов незавершенного строительства, а также проходы к водным объектам общего пользования и их береговым полосам; 9) варианты планировочных и (или) объемно-пространственных решений застройки территории в соответствии с проектом планировки территории (в отношении элементов планировочной структуры, расположенных в жилых или общественно-деловых зонах); 10) перечень мероприятий по защите территории от чрезвычайных ситуаций природного и техногенного характера, в том числе по обеспечению пожарной безопасности и по гражданской обороне; 11) перечень мероприятий по охране окружающей среды; 12) обоснование очередности планируемого развития территории; 13) схему вертикальной планировки территории, инженерной подготовки и инженерной защиты территории, подготовленную в случаях, установленных уполномоченным Правительством Российской Федерации федеральным органом исполнительной власти, и в соответствии с требованиями, установленными уполномоченным Правительством Российской Федерации федеральным органом исполнительной власти; 14) иные материалы для обоснования положений по планировке территории. 15) Пункты 3, 7, 10, 11, 14 выполнить текстовым документом в формате А4.
Состав материалов основной (утверждаемой) части проекта межевания территории		

№ п/п	Наименование раздела	Содержание раздела
1.	Текстовые материалы	Текстовая часть проекта межевания территории включает в себя: 1) перечень и сведения о площади образуемых земельных участков, в том числе возможные способы их образования; 2) перечень и сведения о площади образуемых земельных участков, которые будут отнесены к территориям общего пользования или имуществу общего пользования, в том числе в отношении которых предполагаются резервирование и (или) изъятие для государственных или муниципальных нужд; 3) вид разрешенного использования образуемых земельных участков в соответствии с проектом планировки территории в случаях, предусмотренных настоящим Кодексом; 4) целевое назначение лесов, вид (виды) разрешенного использования лесного участка, количественные и качественные характеристики лесного участка, сведения о нахождении лесного участка в границах особо защитных участков лесов (в случае, если подготовка проекта межевания территории осуществляется в целях определения местоположения границ образуемых и (или) изменяемых лесных участков); 5) сведения о границах территории, в отношении которой утвержден проект межевания, содержащие перечень координат характерных точек этих границ в системе координат, используемой для ведения Единого государственного реестра недвижимости. Координаты характерных точек границ территории, в отношении которой утвержден проект межевания, определяются в соответствии с требованиями к точности определения координат характерных точек границ, установленных в соответствии с настоящим Кодексом для территориальных.
2.	Графические материалы	На чертежах межевания должна быть отображена следующая информация: 1) границы планируемых (в случае, если подготовка проекта межевания территории осуществляется в составе проекта планировки территории) и существующих элементов планировочной структуры; 2) красные линии, утвержденные в составе проекта планировки территории, или красные линии, утверждаемые, изменяемые проектом межевания территории в соответствии с пунктом 2 части 2 настоящей статьи; 3) линии отступа от красных линий в целях определения мест допустимого размещения зданий, строений, сооружений; 4) границы образуемых и (или) изменяемых земельных участков, условные номера образуемых земельных участков, в том числе в отношении которых предполагаются их резервирование и (или) изъятие для государственных или муниципальных нужд; 5) границы публичных сервитутов.
V. Состав материалов по обоснованию проекта межевания территории		
1.	Графические материалы	Материалы по обоснованию проекта межевания территории включают в себя чертежи, на которых отображаются: 1) границы существующих земельных участков; 2) границы зон с особыми условиями использования территорий; 3) местоположение существующих объектов капитального строительства; 4) границы особо охраняемых природных территорий; 5) границы территорий объектов культурного наследия; 6) границы лесничеств, участковых лесничеств, лесных кварталов, лесотаксационных выделов или частей лесотаксационных выделов.
VI. Формы предоставления материалов проекта планировки и проекта межевания территории, требования к оформлению комплекта и передаче материалов.		
1.	Общие требования	Электронная версия записывается на диске CD или DVD; Данные электронной версии должны находиться в папке, названной по наименованию организации-заказчика; На упаковке CD/DVD или на диске печатным способом или маркером должна быть нанесена следующая информация: - исполнитель – [организационно-правовая форма] «[наименование]» - заказчик – [организационно-правовая форма] «[наименование]» - название объекта [описание территории в отношении которой разрабатывается проект планировки]. Наклеивание бумаги на диск недопустимо. Использование архиваторов (*.zip, *.rar и т.д.) при записи материалов на носители не допускается
Оформление электронной версии		
1.1	Требования к оформлению графических материалов	Подготовка графической части документации по планировке территории осуществляется в соответствии с системой координат, используемой для ведения Единого государственного реестра недвижимости. Графические материалы представляются в формате, позволяющем осуществить ее размещение в информационной системе обеспечения градостроительной деятельности, например, в виде файлов формата MIF/MID, TAB (файл MapInfo), PDF, JPEG, а также документ, содержащий сведения, подлежащие внесению в Единый государственный реестр недвижимости, в том числе описание местоположения границ земельных участков, подлежащих образованию в соответствии с проектом межевания территории. Информация, представленная на чертежах, должна быть выполнена на топографической основе в масштабе, соответствующем техническому заданию.
1.2	Требования к оформлению приложений	Документы, находящиеся в разделе Приложения должны быть хорошо читаемы, реквизиты должны позволять идентифицировать документ. Первым листом раздела должен быть перечень приложений, включенных в раздел
1.3	Требования к геоинформационным слоям	Также для внесения сведений в федеральную государственную информационную систему территориального планирования о существующих объектах графические материалы представляются в виде файлов формата: TAB (файл MapInfo). Вместе с файлом необходимо предоставить файлы метаданных. При этом в тексте атрибутов геоинформационных слоев должна использоваться кодировка UTF-8. Информация должна быть предоставлена в системе координат WGS84 (EPSG 4326). Геоинформационные слои должны обеспечивать описание следующих видов геометрических объектов: точки; линии; многоугольники; текст. Каждой записи в геоинформационном слое должен соответствовать один и только один топологически корректный объект. Не допускается включение в любой из слоев объектов типа «точка», «линия», «многоугольник», «текст». Исправление границ в геоинформационных слоях запрещается. В геоинформационные слои из графических материалов чертежа межевания (п. 13.2.2) конвертируется информация по границам участков, красным линиям и другим линиям градостроительного регулирования, с соблюдением площадей и границ. Информация должна быть идентична во всех графических материалах.
10.	Результаты оказания услуг:	Проект планировки и проект межевания территории предоставляются в следующем виде: - Текстовые и графические материалы на бумажном носителе в 3-х экземплярах. - 1 экземпляр на USB-флэш-накопителе, содержащие результаты работ: Текстовые материалы Проекта предоставляются: - на бумажных носителях в сброшюрованном виде, в форматах, кратных формату А4; - на электронных носителях в формате, совместимом с Microsoft Office Word, в формате А4. Электронные копии бумажных документов предоставляются в формате PDF записанные на электронные носители. Графические материалы Проекта передаются в печатном и электронном виде и в форме векторной и растровой модели. Растровая модель Проекта представляется в графических форматах (TIFF или JPEG) с разрешением не менее 300 dpi, при этом данные, должны иметь связанный файл с географической информацией в форматах SHP, MID/MIF или TAB. Векторная модель Проекта представляется в формате Sqlite. Структура базы данных, соответствующая требованиям, установленным действующим законодательством, размещена на официальном сайте Министерства строительства и развития инфраструктуры Свердловской



№ п/п	Наименование раздела	Содержание раздела
		<p>области. Структура, формат векторной модели обеспечивают возможность их размещения в Федеральной государственной информационной системе территориального планирования, государственной ИСОГД Свердловской области. Графические материалы на бумажных носителях предоставляются в формате, кратном от А2 до А0 (выбранный формат должен обеспечивать информативность карт).</p> <p>Демонстрационные материалы предоставляются в бумажном и электронном виде в формате *. pdf и Microsoft PowerPoint (*.ppt). Качество подготовленных демонстрационных графических материалов — не менее 300 dpi.</p> <p>XML-документы в электронном виде, содержащие сведения о территориальных зонах, подготовленные в соответствии с актуальными XML-схемами, размещенными на официальном сайте Федеральной службы государственной регистрации, кадастра и картографии, подлежащие передаче в Единый государственный реестр недвижимости в порядке информационного взаимодействия, предоставляются на DVD или CD диске.</p> <p>Требования к XML-документам утверждены приказом Министерства экономического развития России от 23.11.2018 № 650 «Об установлении формы графического описания местоположения границ населенных пунктов, территориальных зон, особо охраняемых природных территорий, зон с особыми условиями использования территории, формы текстового описания местоположения границ населенных пунктов, территориальных зон, требований к точности определения координат характерных точек границ населенных пунктов, территориальных зон, особо охраняемых природных территорий, зон с особыми условиями использования территории, формату электронного документа, содержащего сведения о границах населенных пунктов, территориальных зон, особо охраняемых природных территорий, зон с особыми условиями использования территории, и о признании утратившими силу приказов Минэкономразвития России от 23 марта 2016 г. № 163 и от 4 мая 2018 г. № 236».</p> <p>Содержание переданных материалов в электронном виде должно быть идентично содержанию утверждаемых документов (на бумажном носителе) Проекта.</p> <p>Документы, представляемые в электронном виде или в форме электронных образов документов, должны быть подписаны усиленной квалифицированной электронной подписью лиц, подписавших такие документы на бумажном носителе, или лиц, которые в соответствии с нормативными правовыми актами Российской Федерации уполномочены заверять копии таких документов в форме документов на бумажном носителе.</p> <p>Ответственность за качество и достоверность переданных материалов в электронном виде, включая векторные и растровые модели, XML схемы Проекта несет Исполнитель.</p>

**АДМИНИСТРАЦИЯ НЕВЬЯНСКОГО ГОРОДСКОГО ОКРУГА
ПОСТАНОВЛЕНИЕ**

от 25.06.2020

№788-п

г. Невьянск

Об утверждении Порядка предоставления субсидий юридическим лицам Невьянского городского округа с целью возмещения расходов, связанных с ограничением работы организаций, оказывающих услуги в сфере общественного питания учащимся общеобразовательных школ Невьянского городского округа в связи с угрозой распространения коронавирусной инфекции (2019-nCoV)

В соответствии со статьей 78 Бюджетного кодекса Российской Федерации, статьей 16 Федерального закона от 06 октября 2003 года № 131-ФЗ «Об общих принципах организации местного самоуправления в Российской Федерации», постановлением Правительства Российской Федерации от 03.04.2020 № 434 «Об утверждении перечня отраслей российской экономики, в наибольшей степени пострадавших в условиях ухудшения ситуации в результате распространения новой коронавирусной инфекции», Указом Губернатора Свердловской области от 18.03.2020 № 100-УГ «О введении на территории Свердловской области режима повышенной готовности и принятии дополнительных мер по защите населения от новой коронавирусной инфекции (2019-nCoV)», руководствуясь ст. 31 Устава Невьянского городского округа

ПОСТАНОВЛЯЕТ:

1. Утвердить Порядок предоставления субсидий юридическим лицам Невьянского городского округа с целью возмещения расходов связанных с ограничением работы организаций, оказывающих услуги в сфере общественного питания учащимся общеобразовательных школ Невьянского городского округа в связи с угрозой распространения коронавирусной инфекции (2019-nCoV) (прилагается).
2. Контроль за исполнением настоящего постановления возложить на заместителя главы администрации Невьянского городского округа по вопросам промышленности, экономики и финансов-начальника Финансового управления А.М. Балашова.
3. Опубликовать настоящее постановление в газете «Муниципальный вестник Невьянского городского округа» и разместить на официальном сайте администрации Невьянского городского округа в информационно-телекоммуникационной сети «Интернет».

Глава Невьянского
городского округа

А.А. Берчук

УТВЕРЖДЕН
постановлением администрации
Невьянского городского округа
от 25.06.2020 №_788_ -п_

**ПОРЯДОК
ПРЕДОСТАВЛЕНИЯ СУБСИДИЙ ЮРИДИЧЕСКИМ ЛИЦАМ НЕВЬЯНСКОГО ГОРОДСКОГО ОКРУГА С ЦЕЛЬЮ ВОЗМЕЩЕНИЯ
РАСХОДОВ, СВЯЗАННЫХ С ОГРАНИЧЕНИЕМ РАБОТЫ ОРГАНИЗАЦИЙ, ОКАЗЫВАЮЩИХ УСЛУГИ В СФЕРЕ ОБЩЕСТВЕННОГО
ПИТАНИЯ УЧАЩИМСЯ ОБЩЕОБРАЗОВАТЕЛЬНЫХ ШКОЛ НЕВЬЯНСКОГО ГОРОДСКОГО ОКРУГА В СВЯЗИ С УГРОЗОЙ
РАСПРОСТРАНЕНИЯ КОРОНАВИРУСНОЙ ИНФЕКЦИИ (2019-nCoV)**

1. Настоящий Порядок предоставления субсидий юридическим лицам Невьянского городского округа с целью возмещения расходов связанных с ограничением работы организаций, оказывающих услуги в сфере общественного питания учащимся общеобразовательных школ Невьянского городского округа в связи с угрозой распространения коронавирусной инфекции (2019-nCoV) разработан в соответствии со статьей 78 Бюджетного кодекса Российской Федерации, статьей 16 Федерального закона от 06 октября 2003 № 131-ФЗ «Об общих принципах организации местного самоуправления в Российской Федерации», постановлением Правительства Российской Федерации от 03.04.2020 № 434 «Об утверждении перечня отраслей российской экономики, в наибольшей степени пострадавших в условиях ухудшения ситуации в результате распространения новой коронавирусной инфекции», Указом Губернатора Свердловской области от 18.03.2020 № 100-УГ «О введении на территории Свердловской области режима повышенной готовности и принятии дополнительных мер по защите населения от новой коронавирусной инфекции (2019-nCoV)», постановлением Правительства Российской Федерации от 06.09.2016 № 887 «Об общих требованиях к нормативным правовым актам, муниципальным правовым актам, регулирующим предоставление субсидий юридическим лицам (за исключением субсидий государственным (муниципальным) учреждениям), индивидуальным предпринимателям, а также физическим лицам – производителям товаров, работ, услуг».

2. Настоящий порядок определяет:

- критерии отбора юридических лиц, имеющих право на получение субсидий из бюджета Невьянского городского округа в целях возмещения

расходов, связанных с ограничением работы организаций, оказывающих услуги в сфере общественного питания учащимся общеобразовательных школ на территории Невьянского городского округа (далее субсидия), в связи с угрозой распространения коронавирусной инфекции (2019-nCoV);

- процедуру предоставления субсидий юридическим лицам из бюджета Невьянского городского округа в целях частичной компенсации затрат юридическим лицам, связанных с ограничением деятельности, сохранения занятости и оплаты труда работников;
- процедуру возврата в случае нарушения условий, предусмотренных при предоставлении субсидий;
- процедуру возврата в текущем финансовом году остатков субсидий, неиспользованных в отчетном финансовом году, предусмотренных при предоставлении субсидий;

- условие об обязательной проверке главным распорядителем бюджетных средств, предоставляющим субсидии, и органом муниципального финансового контроля соблюдения условий, целей и порядка предоставления субсидий их получателями.

3. Субсидии на возмещение расходов, связанных с ограничением работы организаций, оказывающих услуги в сфере общественного питания учащимся общеобразовательных школ на территории Невьянского городского округа, предоставляются на:

- 1) оплату задолженности по заработной плате работникам, в том числе по исполнительным документам;
- 2) оплату задолженности в бюджеты различных уровней и во внебюджетные фонды, в том числе по исполнительным документам;
- 3) оплату задолженности за коммунальные услуги, в том числе – электроснабжение, газоснабжение, водоснабжение, водоотведение, теплоснабжение, а так же услуги по организации и проведению аварийно-диспетчерского обслуживания.

4. Результатом предоставления субсидии является сохранение занятости и оплата труда работников, снижение или полное отсутствие задолженности у юридических лиц, связанной с ограничением деятельности.

5. Субсидии предоставляются на безвозвратной основе в очередном финансовом году за счет средств бюджета Невьянского городского округа в соответствии с решением о бюджете на очередной финансовый год по соответствующим разделам, подразделам классификации расходов бюджета, целевой статье 7000110010 «Предоставление субсидий юридическим лицам Невьянского городского округа, в целях возмещения расходов, связанных с ограничением работы организаций, оказывающих услуги в сфере общественного питания учащимся общеобразовательных школ на территории Невьянского городского округа, в связи с угрозой распространения коронавирусной инфекции (2019-nCoV)», виду расходов 810 «Субсидии юридическим лицам (кроме некоммерческих организаций), индивидуальным предпринимателям, физическим лицам - производителям товаров, работ, услуг» в пределах бюджетных ассигнований и лимитов бюджетных ассигнований, предусмотренных на текущий финансовый год.

6. Уполномоченным органом по принятию решения о предоставлении субсидии является администрация Невьянского городского округа.

7. Главным распорядителем бюджетных средств Невьянского городского округа, направляемых на предоставление субсидии, является администрация Невьянского городского округа.

8. Право на получение субсидии имеют юридические лица (далее - Получатель), зарегистрированные в едином государственном реестре юридических лиц и оказывающие услуги в сфере общественного питания учащимся общеобразовательных школ на территории Невьянского городского округа, деятельность которых приостановлена не ранее 18 марта 2020 года и не позднее 30 марта 2020 года, в связи с угрозой распространения коронавирусной инфекции (2019-nCoV);

Глава II. УСЛОВИЯ И ПОРЯДОК ПРЕДОСТАВЛЕНИЯ СУБСИДИЙ

9. Условиями предоставления субсидий являются:

1) осуществление деятельности по оказанию услуг в сфере общественного питания учащимся общеобразовательных школ на территории Невьянского городского округа;

2) наличие задолженности по заработной плате, задолженности в бюджеты различных уровней и во внебюджетные фонды, коммунальные услуги;

3) отсутствие решений о ликвидации и (или) о признании юридического лица банкротом;

4) получатели субсидий не должны являться иностранными юридическими лицами, а также российскими юридическими лицами, в уставном (складочном) капитале которых доля участия иностранных юридических лиц, местом регистрации которых является государство или территория, включенные в утверждаемый Министерством финансов Российской Федерации перечень государств и территорий, предоставляющих льготный налоговый режим налогообложения и (или) не предусматривающих раскрытия и предоставления информации при проведении финансовых операций (офшорные зоны) в отношении таких юридических лиц, в совокупности превышает 50 процентов;

5) Получатели субсидий не должны получать средства из бюджета Невьянского городского округа на основании иных нормативных правовых актов или муниципальных правовых актов на цели, указанные в [пункте 3](#) настоящего Порядка.

10. Получатель для получения субсидии представляет в администрацию Невьянского городского округа [заявку](#) по форме согласно приложению № 1 к настоящему Порядку с приложением следующих документов:

- 1) копии свидетельства о государственной регистрации юридического лица;
- 2) копии свидетельства о постановке юридического лица на учет в налоговом органе;
- 3) копии устава юридического лица;
- 4) сведений о номере банковского счета на получение субсидии, открытого в кредитной организации;
- 5) расчета суммы субсидии с приложением копий обосновывающих документов:
 - подтверждающих возникновение долговых или денежных обязательств (договоры, акты сверки по расчетам с кредиторами, справки, требования (претензии) об уплате задолженности, исполнительных документов, судебных решений, оборотно-сальдовые ведомости по соответствующим счетам бухгалтерского учета по состоянию на последнюю отчетную дату и на дату подачи заявки), начиная с задолженности, образовавшейся с 30.03.2020;
 - сведения о кредиторской и (или) дебиторской задолженности (в том числе просроченной перед поставщиками топливно-энергетических ресурсов, в бюджеты и во внебюджетные фонды) на 1 число месяца предшествующего месяцу подачи заявки на получение субсидии;

6) письменного согласия на осуществление проверки соблюдения условий, целей и порядка предоставления субсидии.

11. Документы, указанные в [пункте 10](#) настоящего Порядка, предоставляются в администрацию Невьянского городского округа по адресу: Свердловская область, город Невьянск, улица Кирова, 1.

12. Ответственным структурным подразделением администрации Невьянского городского округа является отдел экономики, торговли и бытового обслуживания администрации Невьянского городского округа (далее – ОТЭ и БО).

13. Ответственность за достоверность сведений и соблюдение условий получения субсидии, предусмотренных настоящим Порядком, несет руководитель Получателя.

14. Документы (копии документов), предоставляемые Получателем, должны быть:

- 1) заверены подписью руководителя Получателя или иного уполномоченного лица (с приложением документов, подтверждающих полномочия, в соответствии с действующим законодательством);
- 2) пронумерованы и скреплены печатью (при наличии);
- 3) выполнены с использованием технических средств, аккуратно, без подчисток, исправлений, помарок, неуставленных сокращений и формулировок, допускающих двоякое толкование.

15. ОТЭ и БО рассматривает предоставленные Получателем документы в следующем порядке:

- 1) принимает от Получателя заявку на предоставление субсидии с приложениями и делает отметку о дате получения документов;
- 2) в течение 10 рабочих дней осуществляет проверку представленных документов;
- 3) в течение 3 рабочих дней после проверки документов юридического лица, претендующего на получение субсидии, организует проведение заседания Комиссии по предоставлению субсидий юридическим лицам Невьянского городского округа с целью возмещения расходов, связанных с ограничением работы организаций оказывающих услуги в сфере общественного питания учащимся общеобразовательных школ на территории Невьянского городского округа в связи с угрозой распространения коронавирусной инфекции (2019-nCoV), (далее - Комиссия).

16. По результатам рассмотрения заявки на получение субсидии Комиссия принимает одно из следующих решений:

- 1) о целесообразности предоставления юридическому лицу субсидии и о сумме субсидии;
- 2) о нецелесообразности предоставления юридическому лицу субсидии и отказе в предоставлении юридическому лицу субсидии.

17. Решение Комиссии оформляется протоколом, который подписывается председателем присутствующим на заседании Комиссии и секретарем Комиссии.

18. В течение 3 рабочих дней со дня проведения заседания Комиссии ОТЭ и БО на основании решения Комиссии о целесообразности предоставления юридическому лицу субсидии готовит проект постановления администрации Невьянского городского округа о предоставлении субсидии.

19. В постановлении администрации Невьянского городского округа о предоставлении субсидии в обязательном порядке указываются:

- 1) полное наименование, место нахождения, идентификационный номер налогоплательщика, код причины постановки на учет и основной государственный регистрационный номер Получателя субсидии;

2) цели, на которые выдается субсидия;



- 3) сумма субсидии;
- 4) поручение юридическому отделу администрации о подготовке соглашения о предоставлении субсидии.
20. Соглашение о предоставлении субсидии подготавливается юридическим отделом администрации Невьянского городского округа по форме (приложение № 4 к настоящему Порядку).
21. Основания для отказа Получателю субсидии в предоставлении субсидии:
- 1) несоответствие представленных Получателем субсидии документов требованиям, определенным **пунктом 10** настоящего Порядка, или непредставление (представление не в полном объеме) указанных документов;
 - 2) недостоверность представленной Получателем субсидии информации;
 - 3) несоответствие Получателя условиям отбора, указанным в **пунктах 8 и 9** настоящего Порядка.
22. Размер субсидии определяется администрацией Невьянского городского округа в сумме документально подтвержденной задолженности предприятия, в пределах предусмотренных бюджетом Невьянского городского округа.
23. Условием принятия решения о предоставлении субсидии является предоставление пакета документов, указанных в **пункте 10** настоящего Порядка.
24. Администрация Невьянского городского округа направляет Получателю (нарочным или почтовым отправлением), в отношении которого принято решение о предоставлении субсидии, проект соглашения о предоставлении субсидии в 2 экземплярах, подписанных администрацией Невьянского городского округа, в течение 5 рабочих дней с момента принятия указанного решения.
25. В течение 5 рабочих дней с момента получения подписанного администрацией Невьянского городского округа соглашения о предоставлении субсидии, Получатель подписывает указанное соглашение и направляет один экземпляр в администрацию Невьянского городского округа.
26. Не подписание Получателем по любым причинам соглашения о предоставлении субсидии в течение 5 рабочих дней с момента его получения, рассматривается как односторонний добровольный отказ от получения субсидии.
27. Администрация Невьянского городского округа производит перечисление субсидии Получателю в течение 20 дней со дня заключения соглашения о предоставлении субсидии на счета, указанные в соглашении.

Глава III. ТРЕБОВАНИЯ К ОТЧЕТНОСТИ

28. Получатель субсидии предоставляет:
- 1) в течение 10 рабочих дней после погашения задолженности за счет средств субсидии **отчет** о расходовании субсидии (приложение № 2 к настоящему Порядку) в администрацию Невьянского городского округа;
 - 2) информацию, связанную с получением и использованием субсидии, по письменному запросу администрации Невьянского городского округа в течение 10 рабочих дней с момента поступления запроса.
29. К отчету о расходовании субсидии прилагаются заверенные надлежащим образом копии документов, подтверждающих расходы Получателя по исполнению денежных обязательств, обязательных платежей.
30. Администрация Невьянского городского округа предоставляет в Финансовое управление администрации Невьянского городского округа сводный **отчет** по форме согласно приложению № 3 к настоящему Порядку ежеквартально до 20 числа месяца, следующего за отчетным кварталом.
31. Администрация Невьянского городского округа вправе устанавливать в соглашении о предоставлении субсидии порядок, сроки и формы представления Получателем субсидии указанной отчетности, а также иных отчетов.

Глава IV. ТРЕБОВАНИЯ ОБ ОСУЩЕСТВЛЕНИИ КОНТРОЛЯ ЗА СОБЛЮДЕНИЕМ УСЛОВИЙ, ЦЕЛЕЙ И ПОРЯДКА ПРЕДОСТАВЛЕНИЯ СУБСИДИЙ, ОБЯЗАТЕЛЬНОЙ ПРОВЕРКЕ И ПОРЯДКА ВОЗВРАТА

32. Обязательная проверка соблюдения условий, целей и порядка предоставления субсидии осуществляется администрацией Невьянского городского округа и органами муниципального финансового контроля в соответствии с действующим законодательством.
33. Получатель несет ответственность за достоверность представленных документов и нецелевое использование средств бюджета Невьянского городского округа в соответствии с действующим законодательством.
34. Порядок возврата субсидии в бюджет Невьянского городского округа:
- 1) субсидия подлежит возврату в случае нарушения условий предоставления субсидии, а также нецелевого использования средств бюджета Невьянского городского округа на основании акта, составленного администрацией Невьянского городского округа по результатам обязательной проверки;
 - 2) Получатель осуществляет перечисление средств в бюджет Невьянского городского округа в течение:
 - 20 рабочих дней со дня завершения финансового года по остаткам субсидии, неиспользованной в текущем финансовом году;
 - 10 рабочих дней со дня получения требования администрации Невьянского городского округа о возврате субсидии в связи с выявлением нарушений настоящего Порядка;
 - 3) в случае невозврата субсидии в добровольном порядке взыскание средств производится в судебном порядке в соответствии с действующим законодательством Российской Федерации.
35. При выявлении органом муниципального финансового контроля нарушений установленных настоящим Порядком условий, целей и порядка предоставления субсидии возврат субсидии (части субсидии) в бюджет Невьянского городского округа осуществляется на основании предписания органа муниципального контроля в порядке и сроки, указанные в предписании.

Приложение № 1

к Порядку предоставления субсидий юридическим лицам Невьянского городского округа с целью возмещения расходов, связанных с ограничением работы организаций, оказывающих услуги в сфере общественного питания учащимся общеобразовательных школ на территории Невьянского городского округа в связи с угрозой распространения коронавирусной инфекции (2019-nCoV),

ЗАЯВКА на предоставление субсидии

(наименование юридического лица, ИНН, КПП, адрес)

в соответствии с Порядком предоставления субсидий юридическим лицам Невьянского городского округа с целью возмещения расходов, связанных с ограничением работы организаций оказывающих услуги в сфере общественного питания учащимся общеобразовательных школ на территории Невьянского городского округа в связи с угрозой распространения коронавирусной инфекции (2019-nCoV), утвержденным постановлением администрации Невьянского городского округа от № -п просит предоставить субсидию в размере _____

(сумма прописью)

рублей в целях _____ (целевое назначение субсидии).

К заявлению прилагаются следующие документы:

1. _____
2. _____
3. _____

Достоверность представленных сведений и документов подтверждаю.

Руководитель _____ Ф.И.О.

подпись

Главный бухгалтер _____ Ф.И.О.

подпись

м.п. « » 20 г.

Приложение № 2
к Порядку предоставления субсидий юридическим лицам Невьянского городского округа с целью возмещения расходов, связанных с ограничением работы организаций, оказывающих услуги в сфере общественного питания учащимся общеобразовательных школ на территории Невьянского городского округа в связи с угрозой распространения коронавирусной инфекции (2019-nCoV)

ОТЧЕТ
о расходовании субсидии

наименование юридического лица
за _____ 20__ г.

№	Наименование	Сумма, в рублях
11.	Получено субсидий из бюджета Невьянского городского округа юридическим лицом Невьянского городского округа с целью возмещения расходов, связанных с ограничением работы организаций оказывающих услуги в сфере общественного питания учащимся общеобразовательных школ на территории Невьянского городского округа в связи с угрозой распространения коронавирусной инфекции (2019-nCoV),	
21.1.	Расход субсидии на оплату задолженности по заработной плате работникам юридического лица, в том числе и по исполнительным документам	
21.2.	Расход субсидии на оплату задолженности в бюджеты различных уровней и во внебюджетные фонды, в том числе и по исполнительным документам	
21.3.	Расход субсидии на погашение задолженности ресурсоснабжающим организациям, организациям топливно-энергетического комплекса, в том числе и по исполнительным документам	
32.	Остаток неиспользованных субсидий юридическим лицом - производителям коммунальных услуг, оказывающим услуги по теплоснабжению, водоснабжению на территории Невьянского городского округа, на возмещение части затрат	

Руководитель _____ Ф.И.О.

подпись

Главный бухгалтер _____ Ф.И.О.

подпись

м.п.

« _____ » _____ 2020г.

Приложение № 3
к Порядку предоставления субсидий юридическим лицам Невьянского городского округа с целью возмещения расходов, связанных с ограничением работы организаций, оказывающих услуги в сфере общественного питания учащимся общеобразовательных школ на территории Невьянского городского округа в связи с угрозой распространения коронавирусной инфекции (2019-nCoV)

ОТЧЕТ
об использовании субсидии
Невьянского городского округа

Наименование показателя	Величина показателя
Сумма субсидий за отчетный период, принятая к финансированию за отчетный период (рублей)	
Получено лимитов бюджетных ассигнований на отчетный период для предоставления субсидии из бюджета Невьянского городского округа (рублей)	
Кассовый расход по предоставлению субсидий за отчетный период (рублей)	
Остаток неиспользованных средств (рублей)	

* предоставляется нарастающим итогом с начала года

Руководитель _____ Ф.И.О.

подпись

Главный бухгалтер _____ Ф.И.О.

подпись



Приложение № 4
к Порядку предоставления субсидий юридическим лицам Невьянского городского округа с целью возмещения расходов, связанных с ограничением работы организаций, оказывающих услуги в сфере общественного питания учащимся общеобразовательных школ на территории Невьянского городского округа в связи с угрозой распространения коронавирусной инфекции (2019-nCoV),

СОГЛАШЕНИЕ

о предоставлении из бюджета Невьянского городского округа субсидии юридическим лицам Невьянского городского округа с целью возмещения расходов, связанных с ограничением работы организаций оказывающих услуги в сфере общественного питания учащихся общеобразовательных школ на территории Невьянского городского округа в связи с угрозой распространения коронавирусной инфекции (2019-nCoV)

г. Невьянск

«__» _____ 20__ года

Администрация Невьянского городского округа, именуемая в дальнейшем «Главный распорядитель», в лице _____, действующего на основании _____ с одной стороны, и _____,

(наименование юридического лица),

именуемое в дальнейшем «Получатель», в лице _____, действующего на основании _____

(устав для юридического лица)

с другой стороны, далее именуемые «Стороны», в соответствии с Бюджетным кодексом Российской Федерации, постановлением администрации Невьянского городского округа от _____ № _____

(наименование нормативного правового акта, регулирующего предоставление из бюджета Невьянского городского округа субсидий)

(далее – Порядок), заключили настоящее соглашение (далее - соглашение) о нижеследующем

1. Предмет соглашения

1.1. Предметом настоящего соглашения является предоставление Получателю из бюджета Невьянского городского округа в 20__ году субсидии с целью возмещения расходов, связанных с ограничением работы организаций оказывающих услуги в сфере общественного питания учащимся общеобразовательных школ на территории Невьянского городского округа в связи с угрозой распространения коронавирусной инфекции (2019-nCoV), а именно на:

1.1.1 _____;

(указать на что направлена субсидия)

1.1.2 _____;

(указать на что направлена субсидия)

1.1.3 _____;

(указать на что направлена субсидия)

(далее - Субсидия).

1.2. Субсидия предоставляется Получателю на цели, указанные в подпункте 1.1 настоящего соглашения по кодам классификации расходов бюджета Невьянского городского округа:

код Главного распорядителя _____, раздел _____, подраздел _____, целевая статья _____, вид расходов _____, косту _____ в сумме _____ рублей _____ копеек.

(сумма прописью)

2. Порядок перечисления Субсидии

2.1. Перечисление субсидии осуществляется Главным распорядителем на счет _____, (реквизиты счета Получателя)

открытый в _____

в течение 20 дней после подписания настоящего соглашения.

3. Права и обязанности Сторон

3.1. Главный распорядитель обязан:

1) обеспечить предоставление субсидии Получателю в порядке и на условиях, установленных Порядком предоставления субсидий и настоящим соглашением;

2) обеспечить перечисление Субсидии на счет Получателя, указанный в п. 2.1 настоящего соглашения;

3) осуществлять контроль за соблюдением Получателем порядка, целей и условий предоставления субсидии;

4) в случае, если Получателем допущены нарушения условий предоставления Субсидии, нецелевое использование Субсидии, направлять Получателю требование о возврате средств субсидии в бюджет Невьянского городского округа в течение 10 дней с момента получения требования.

5) выполнять иные обязательства, установленные бюджетным законодательством Российской Федерации, Порядком предоставления субсидий и настоящим соглашением.

3.2. Главный распорядитель вправе:

1) запрашивать у Получателя документы и материалы, необходимые для осуществления контроля за соблюдением условий предоставления Субсидии;

2) осуществлять иные права, установленные бюджетным законодательством Российской Федерации, Порядком предоставления субсидий и настоящим соглашением.

3.3. Получатель обязан:

1) обеспечить выполнение условий предоставления Субсидии, установленных настоящим соглашением, в том числе _____ направлять на цели, указанные в пункте 1.1 настоящего соглашения;

2) обеспечить использование субсидии в срок: 31 декабря 20__ года;

3) вести обособленный аналитический учет операций со средствами субсидии;

4) направлять по запросу Главного распорядителя документы и информацию, необходимые для проведения проверок соблюдения порядка, целей и условий предоставления Субсидии, в течение 10 дней со дня получения запроса Главного распорядителя;

3.4. Получатель вправе:

1) обращаться к Главному распорядителю за разъяснениями в связи с исполнением настоящего соглашения;

2) осуществлять иные права, установленные бюджетным законодательством Российской Федерации, Порядком предоставления субсидий и настоящим соглашением.

4. Ответственность Сторон

4.1. В случае неисполнения или ненадлежащего исполнения своих обязательств по настоящему соглашению Стороны несут ответственность в соответствии с законодательством Российской Федерации.

5. Заключительные положения

5.1. Споры, возникающие между Сторонами в связи с исполнением настоящего соглашения, решаются ими, по возможности, путем проведения переговоров с оформлением соответствующих протоколов или иных документов. При не достижении согласия споры между Сторонами решаются в судебном порядке.

5.2. Соглашение вступает в силу после его подписания Сторонами и действует до «31» декабря 20__ года.

Обязательство по перечислению Субсидии, указанное в пункте 2.1 настоящего соглашения, прекращается по окончании финансового года, в котором заключено соглашение, за исключением случаев, прямо предусмотренных нормативными правовыми актами Невьянского городского округа.

5.3. Изменение настоящего соглашения осуществляется по инициативе Сторон в письменной форме в виде дополнительного соглашения к настоящему соглашению, которое является его неотъемлемой частью и вступает в действие после его подписания Сторонами.

5.4. Расторжение настоящего соглашения возможно в случае:

5.4.1. нарушения Получателем порядка, целей и условий предоставления Субсидии, установленных порядком предоставления субсидии и настоящим соглашением;

5.4.2. при взаимном согласии Сторон.

5.5. Настоящее соглашение заключено Сторонами в двух экземплярах, имеющих равную юридическую силу, по одному для каждой из Сторон.

6. Юридические адреса и платежные реквизиты Сторон

Главный распорядитель
АДМИНИСТРАЦИЯ НЕВЬЯНСКОГО
ГОРОДСКОГО ОКРУГА

Получатель:
Наименование
Место нахождения:
(юридический адрес)

624192, г. Невьянск, ул. Кирова 1,
ИНН 6621002530 КПП 662101001

ОГРН 1026601327939
Тел. 8(34356) 42512
E-mail: adngo@nevyansk.net

Платежные реквизиты:
р/с 40204810300000126221
УФК по Свердловской области
(ФУ администрации Невьянского
городского округа, Администрация
Невьянского городского округа,
л/сч. 03901010010)
в ГРКЦ ГУ Банка России
по Свердловской области
г. Екатеринбург БИК 046577001
ОКОНХ 97600
ОКПО 4042113 ОКВЭД 75.11.31.
ОКАТО 5227000000,

Платежные реквизиты:

9. Подписи Сторон

АДМИНИСТРАЦИЯ
НЕВЬЯНСКОГО
ГОРОДСКОГО ОКРУГА

(подпись) (И.О. Фамилия)

ПОЛУЧАТЕЛЬ:

(подпись) (И.О. Фамилия)

АДМИНИСТРАЦИЯ НЕВЬЯНСКОГО ГОРОДСКОГО ОКРУГА ПОСТАНОВЛЕНИЕ

От 25.06.2020

№ 790- п

г. Невьянск

Об утверждении положения об антинаркотической комиссии
в Невьянском городском округе

В целях участия в мероприятиях по профилактике незаконного потребления наркотических средств и психотропных веществ, наркомании на территории Невьянского городского округа, в соответствии с пунктом 2 статьи 53.1 Федерального закона от 08 января 1998 года № 3-ФЗ «О наркотических средствах и психотропных веществах», Федеральным законом от 06 октября 2003 года № 131-ФЗ «Об общих принципах организации местного самоуправления в Российской Федерации», Указом Президента Российской Федерации от 18 октября 2007 года № 1374 «О дополнительных мерах по противодействию незаконному обороту наркотических средств, психотропных веществ и их прекурсоров», Указом Президента Российской Федерации от 09 июня 2010 года 690 «Об утверждении Стратегии государственной антинаркотической политики Российской Федерации до 2020 года», Областным законом от 19 декабря 1997 года № 78-03 «О профилактике незаконного потребления наркотических средств и психотропных веществ, наркомании и токсикомании на территории Свердловской области», руководствуясь статьями 31, 46 Устава Невьянского городского округа

ПОСТАНОВЛЯЕТ:

1. Утвердить положение об антинаркотической комиссии в Невьянском городском округе (прилагается).
2. Контроль за исполнением настоящего постановления возложить на заместителя главы администрации Невьянского городского округа по социальным вопросам С.Л. Делидова.
3. Настоящее постановление опубликовать в газете «Муниципальный вестник Невьянского городского округа» и разместить на официальном сайте Невьянского городского округа в информационно – телекоммуникационной сети «Интернет».

Глава Невьянского
городского округа

А.А. Берчук



УТВЕРЖДЕНО
постановлением администрации
Невьянского городского округа
от 25.06.2020 № 790 -п

ПОЛОЖЕНИЕ об антинаркотической комиссии в Невьянском городском округе

I. Общие положения

1. Антинаркотическая комиссия в Невьянском городском округе (далее – Комиссия) является органом, обеспечивающим разработку и реализацию комплексов мероприятий по профилактике незаконного потребления наркотических средств и психотропных веществ, наркомании. Комиссия имеет сокращенное название АНК НГО.

2. Комиссия в своей деятельности руководствуется Конституцией Российской Федерации, федеральными конституционными законами, федеральными законами, указами и распоряжениями Президента Российской Федерации, постановлениями и распоряжениями Правительства Российской Федерации, иными нормативными правовыми актами Российской Федерации, законами и нормативными правовыми актами Свердловской области, муниципальными нормативными правовыми актами Невьянского городского округа, решениями Государственного антинаркотического комитета, решениями антинаркотической комиссии Свердловской области, а также настоящим Положением.

II. Основные задачи и функции Комиссии

3. Основными задачами Комиссии являются:

1) разработка и реализация на территории Невьянского городского округа комплекса мероприятий по профилактике незаконного потребления наркотических средств и психотропных веществ, наркомании, подготовка предложений в антинаркотическую комиссию Свердловской области по совершенствованию законодательства Свердловской области в сфере противодействия незаконному обороту наркотиков, а также представление информации о деятельности Комиссии;

2) разработка мер, направленных на противодействие незаконному обороту наркотических средств, психотропных веществ и их прекурсоров, в том числе на профилактику наркомании на территории Невьянского городского округа, а также на повышение эффективности реализации муниципальной антинаркотической программы (подпрограммы) или антинаркотического плана;

3) сотрудничество с органами местного самоуправления других муниципальных образований и других субъектов Российской Федерации в области противодействия незаконному обороту наркотических средств, психотропных веществ и их прекурсоров;

4) принятие мер для своевременного и качественного исполнения решений Государственного антинаркотического комитета и антинаркотической комиссии Свердловской области в части, касающейся Невьянского городского округа;

5) решение иных задач, предусмотренных законодательством Российской Федерации и законодательством Свердловской области о наркотических средствах, психотропных веществах и их прекурсорах.

4. Комиссия в соответствии с возложенными на нее задачами обеспечивает в установленном порядке:

1) подготовку предложений и замечаний на проекты муниципальных правовых актов, касающихся вопросов профилактики незаконного потребления наркотических средств и психотропных веществ, наркомании;

2) участие в разработке программ по профилактике наркомании, по социальной реабилитации лиц, больных наркоманией;

3) оказание поддержки и содействия исполнению приоритетных направлений программ профилактики наркомании, противодействия незаконному обороту наркотических средств, психотропных веществ и их прекурсоров в Невьянском городском округе;

4) участие граждан, представителей общественных объединений и иных организаций в реализации программ по профилактике наркомании, а также по иным вопросам противодействия распространению наркомании среди населения в Невьянском городском округе.

III. Права Комиссии

5. Для осуществления своих задач Комиссия имеет право:

1) принимать в пределах своей компетенции решения, касающиеся организации, координации, совершенствования и оценки эффективности деятельности органов местного самоуправления муниципального образования по противодействию незаконному обороту наркотических средств, психотропных веществ и их прекурсоров, а также осуществлять контроль за исполнением этих решений;

2) вносить в установленном порядке предложения по вопросам противодействия незаконному обороту наркотических средств, психотропных веществ и их прекурсоров, требующим решения Губернатора Свердловской области, Правительства Свердловской области и антинаркотической комиссии Свердловской области;

3) создавать рабочие группы для изучения вопросов, касающихся противодействия незаконному обороту наркотических средств, психотропных веществ и их прекурсоров, а также для подготовки проектов соответствующих решений Комиссии;

4) запрашивать в установленном законодательством Российской Федерации порядке необходимые материалы и информацию, касающиеся вопросов профилактики незаконного потребления наркотических средств и психотропных веществ, наркомании, от территориальных подразделений территориальных органов федеральных органов исполнительной власти, органов государственной власти Свердловской области, органов местного самоуправления муниципального образования, общественных объединений, организаций (независимо от форм собственности) и должностных лиц;

5) привлекать для участия в работе Комиссии должностных лиц и специалистов подразделений территориальных органов федеральных органов исполнительной власти, органов местного самоуправления муниципального образования, а также представителей организаций и общественных объединений (с их согласия).

IV. Организация деятельности Комиссии

6. Руководителем Комиссии в Невьянском городском округе является глава Невьянского городского округа (председатель Комиссии).

7. Комиссия осуществляет свою деятельность во взаимодействии с территориальными органами федеральных органов исполнительной власти, исполнительными органами государственной власти Свердловской области, антинаркотической комиссией Свердловской области, организациями и общественными объединениями.

8. Состав Комиссии определяется председателем. В Комиссию могут быть включены руководители, а в их отсутствие представители подразделений территориальных органов федеральных органов исполнительной власти (Федеральной службы безопасности Российской Федерации, Министерства внутренних дел Российской Федерации, Федеральной службы исполнения наказаний), представители исполнительных органов государственной власти Свердловской области, представители надзорных и контролирующих органов (по согласованию).

9. Персональный состав Комиссии утверждается муниципальным правовым актом.

10. Комиссия строит свою работу во взаимодействии с антинаркотической комиссией Свердловской области и информирует ее об итогах своей деятельности ежеквартально и за год.

11. Комиссия осуществляет свою деятельность на плановой основе в соответствии с регламентом, утверждаемым председателем Комиссии.

12. Планирование работы Комиссии осуществляется на год.

13. Заседания Комиссии проводятся не реже одного раза в квартал. В случае необходимости по решению председателя Комиссии могут проводиться внеочередные заседания комиссии.

Подготовка материалов к заседанию Комиссии осуществляется представителями тех органов, к ведению которых относятся рассматриваемые вопросы.

14. Присутствие на заседании Комиссии ее членов обязательно.

Члены Комиссии обладают равными правами при обсуждении рассматриваемых на заседании вопросов.

Члены Комиссии не вправе делегировать свои полномочия иным лицам. В случае невозможности присутствия члена Комиссии на заседании он обязан заблаговременно известить об этом председателя Комиссии.

Лицо, исполняющее обязанности руководителя подразделения территориального органа федерального органа исполнительной власти или иного должностного лица, являющегося членом Комиссии, принимает участие в заседании Комиссии с правом совещательного голоса.

Заседание Комиссии считается правомочным, если на нем присутствует более половины ее членов.

В зависимости от рассматриваемых вопросов к участию в заседаниях Комиссии могут привлекаться иные лица.

15. Решение Комиссии оформляется протоколом, который подписывается председателем Комиссии.

V. Обеспечение деятельности Комиссии

16. Организационное обеспечение деятельности Комиссии осуществляется председателем.

Председатель Комиссии назначает должностное лицо (секретаря АНК НГО), ответственное за организационное и материально-техническое обеспечение деятельности Комиссии, и при необходимости его помощника.

17. Основными задачами секретаря (помощника секретаря) АНК НГО являются:

1) разработка проекта плана работы Комиссии;

2) обеспечение подготовки и проведения заседаний Комиссии;

3) обеспечение контроля за исполнением решений Комиссии;

4) мониторинг общественно-политических, социально-экономических и иных процессов в Невьянском городском округе, оказывающих влияние на развитие ситуации в области противодействия незаконному обороту наркотических средств, психотропных веществ и их прекурсоров, выработка предложений по ее улучшению;

5) обеспечение взаимодействия Комиссии с аппаратом антинаркотической комиссии Свердловской области;

6) организация и координация деятельности рабочих групп Комиссии;

7) организация и ведение делопроизводства Комиссии;

8) организация информационного сопровождения деятельности Комиссии.

18. Документы Комиссии (планы работы, протоколы заседаний, памятки, рекомендации, ссылки на полезные информационные ресурсы) размещаются в разделе «Антинаркотическая комиссия» на официальном сайте Невьянского городского округа в информационно-телекоммуникационной сети «Интернет» (далее – сеть Интернет).

19. Информационно-аналитическое обеспечение деятельности Комиссии, публикацию антинаркотических материалов в местных средствах массовой информации и на официальном сайте Невьянского городского округа в сети Интернет осуществляют в установленном порядке подразделения территориальных органов федеральных органов исполнительной власти, исполнительных органов государственной власти Свердловской области и органы местного самоуправления муниципального образования, представители которых являются членами Комиссии.

Извещение о предоставлении земельного участка

Комитет по управлению муниципальным имуществом администрации Невьянского городского округа сообщает о намерении предоставить земельный участок с кадастровым номером 66:15:1801003:1064, площадью 1364,00 кв.м, категория земель – земли населенных пунктов, разрешенное использование – индивидуальное жилищное строительство, расположенный по адресу: Свердловская область, Невьянский район, поселок Ребристый, улица Победы, № 11.

Граждане, заинтересованные в приобретении права на земельный участок для индивидуального жилищного строительства, имеют право подавать заявления о намерении участвовать в аукционе на право заключения договора аренды указанного земельного участка.

Адрес и способ подачи заявлений:

Заявления о намерении участвовать в аукционе принимаются с 26.06.2020 года по 27.07.2020 года по вторникам с 9.00 до 16.00 (перерыв с 12 час.00 мин. до 13 час. 00 мин) по местному времени, по адресу: 624192, Свердловская область, город Невьянск, улица Кирова, № 1, кабинет № 306, телефон: 8(34356) 4-25-12 (доб. 640).

В другие дни заявление о намерении участвовать в аукционе можно подать в комитет по управлению муниципальным имуществом администрации Невьянского городского округа, по указанному выше адресу, предварительно позвонив по телефону для посетителей на вахте администрации: 640 или 3064.

Заявления принимаются только на бумажном носителе, подписанные заявителем либо уполномоченным лицом, полномочия которого подтверждаются в установленном законодательством порядке.

Заявление может быть отправлено путем почтового отправления заказным письмом и описью вложения с уведомлением о вручении. В этом случае факт представления заявления в уполномоченный орган в установленный настоящим извещением срок удостоверяет уведомление о вручении почтового отправления. В случае направления документов путем почтового отправления копии документов, в случае приложения их к заявлению, должны быть нотариально удостоверены.

Заявления, поданные в электронном виде, не рассматриваются.

МУНИЦИПАЛЬНЫЙ ВЕСТНИК Невьянского городского округа		Учредитель	Издатель	Отпечатано	Дата выхода
Еженедельная газета. Адрес редакции и издателя: 624194, Свердловская обл. Невьянск, Ленина 20.	Редактор: А. А. Ткаченко. Вёрстка: А. И. Гришин. Дизайн: А. И. Гришин. Email: NEVNGO@yandex.ru	Администрация Невьянского Городского округа	МАУ «Невьянская телестудия»	МАУ «Невьянская телестудия» Время подписания в печать: по графику-15-00. фактически-15-00.	26.06.2020г. Тираж: 100 шт. Распространяется бесплатно.