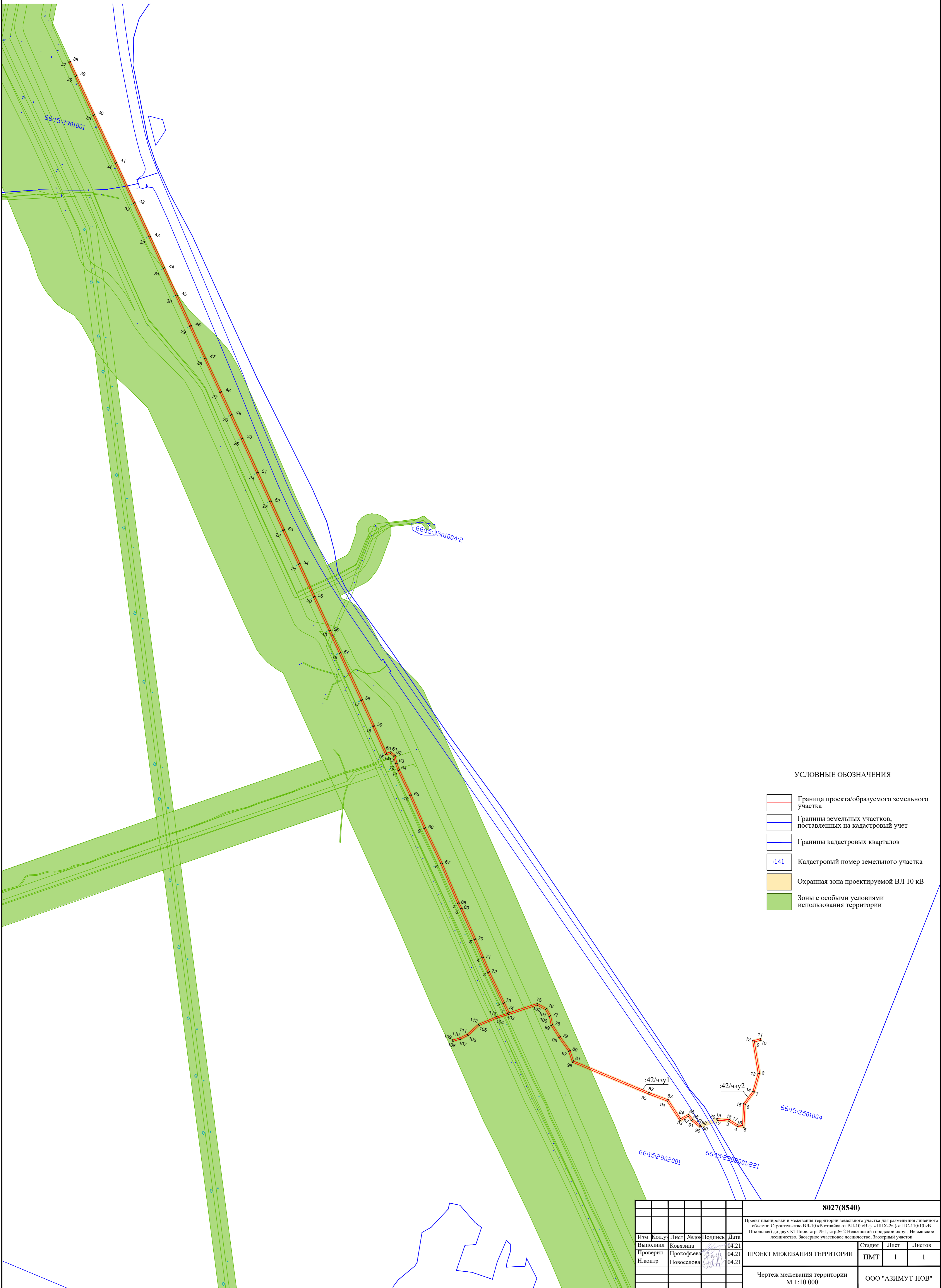






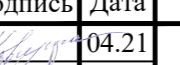


Чертеж межевания территории М 1:10 000



УСЛОВНЫЕ ОБОЗНАЧЕНИЯ

-  Граница проекта/образуемого земельного участка
-  Границы земельных участков, поставленных на кадастровый учет
-  Границы кадастровых кварталов
-  141 Кадастровый номер земельного участка
-  Охранная зона проектируемой ВЛ 10 кВ
-  Зоны с особыми условиями использования территории

						8027(8540)				
						Проект планировки и межевания территории земельного участка для размещения линейного объекта: Строительство ВЛ-10 кВ отпайка от ВЛ-10 кВ ф. «ПХ-2» (от ПС-110/10 кВ Школьная) до двух КТПов, стр. № 1, стр. № 2 Челябинский городской округ, Челябинское лесничество, Загорное участковое лесничество, Загорный участок				
Изм.	Кол.у.	Лист	Велюч	Подпись	Дата	ПРОЕКТ МЕЖЕВАНИЯ ТЕРРИТОРИИ	Стадия	Лист	Листов	
Выполнил	Ковязина				04.21		ПМТ	1	1	
Проверил	Прокофьева				04.21					
Н.контр	Новоселова				04.21					
						Чертеж межевания территории М 1:10 000		ООО "АЗИМУТ-НОВ"		