







ЗУ 2

Линия совмещения с листом 2.1

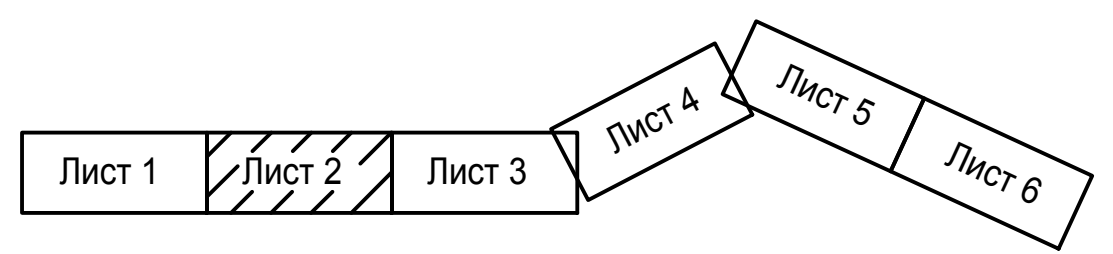
Линия совмещения с листом 2.3

Условные обозначения

-  Границы образуемых земельных участков
-  Земельные участки предназначенные для краткосрочной аренды ( до 5лет)
-  Земельные участки предназначенные для долгосрочной аренды ( до 49 лет)
-  Участок (декларированный)
-  Границы зон действия публичных сервитутов
-  Граница существующих земельных участков
- ЗУ 1      Номера образуемых земельных участков
- 1        Номера поворотных точек образуемых земельных участков

66:15:2201001:50 Номер существующих земельных участков включенных в ГКН

Схема расположения листов



Создано: \_\_\_\_\_  
 Изменено: \_\_\_\_\_  
 Проверено: \_\_\_\_\_  
 Инф. подл. \_\_\_\_\_  
 Подпись и дата \_\_\_\_\_  
 Взам.инф. \_\_\_\_\_

					МК №01623000198190000230001			
					Документация по планировке территории линейного объекта "Газопровод к селу Шурала, Невьянского района Свердловской области"			
Изм.	К. уч.	Лист	№ док.	Подп.	Дата			
	Разраб.	Казыева		<i>[Signature]</i>	08.19			
						Стадия	Лист	Листов
Проверил							ПМТ	1.2
Н.контр.							ООО	
ГИП						Криницына	«РЕГИОНГЕОПРОЕКТ»	
ГАП						08.19	Чертеж межевания территории М 1:1000	