

ОБЩЕСТВО С ОГРАНИЧЕННОЙ ОТВЕТСТВЕННОСТЬЮ МНОГОПРОФИЛЬНАЯ КОМПАНИЯ

«РЕСУРС»

**ОГРН 1187456041211 ИНН/КПП 7453324197/745301001, р. сч. 40702810272000029835 в Челябинском отделении № 8597 ПАО Сбербанк, к. сч. 30101810700000000602 БИК 047501602
Юр. адрес: 454080, г. Челябинск, пос. Мелькомбинат 2, уч. 1, 39-65, тел. 89049787133,
mpkresurs@inbox.ru**

**ПРОЕКТ МЕЖЕВАНИЯ ТЕРРИТОРИИ, ОГРАНИЧЕННОЙ
УЛИЦЕЙ ОСИПЕНКО, УЛИЦЕЙ ПАПАНИНЦЕВ,
ЗЕМЕЛЬНЫМИ УЧАСТКАМИ С КАДАСТРОВЫМИ
НОМЕРАМИ 66:15:1501008:210, 66:15:1501008:209,
66:15:1501008:211 В ГОРОДЕ НЕВЬЯНСКЕ НЕВЬЯНСКОГО
ГОРОДСКОГО ОКРУГА**

Том 2

Материалы по обоснованию проекта межевания территории

Раздел 1. Графическая часть

ОБЩЕСТВО С ОГРАНИЧЕННОЙ ОТВЕТСТВЕННОСТЬЮ МНОГОПРОФИЛЬНАЯ КОМПАНИЯ

«РЕСУРС»

ОГРН 1187456041211 ИНН/КПП 7453324197/745301001, р. сч. 40702810272000029835 в
Челябинском отделении № 8597 ПАО Сбербанк, к. сч. 30101810700000000602 БИК 047501602
Юр. адрес: 454080, г. Челябинск, пос. Мелькомбинат 2, уч. 1, 39-65, тел. 89049787133,
mpkresurs@inbox.ru

ПРОЕКТ МЕЖЕВАНИЯ ТЕРРИТОРИИ, ОГРАНИЧЕННОЙ УЛИЦЕЙ ОСИПЕНКО, УЛИЦЕЙ ПАПАНИНЦЕВ, ЗЕМЕЛЬНЫМИ УЧАСТКАМИ С КАДАСТРОВЫМИ НОМЕРАМИ 66:15:1501008:210, 66:15:1501008:209, 66:15:1501008:211 В ГОРОДЕ НЕВЬЯНСКЕ НЕВЬЯНСКОГО ГОРОДСКОГО ОКРУГА

Том 2

Материалы по обоснованию проекта межевания территории

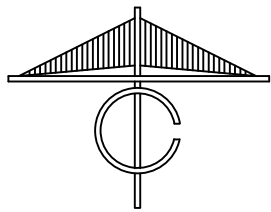
Раздел 1. Графическая часть

Заказчик: Администрация Невьянского городского округа

Директор






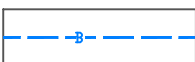
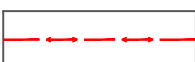

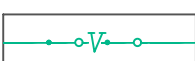
Е. П. Левашов

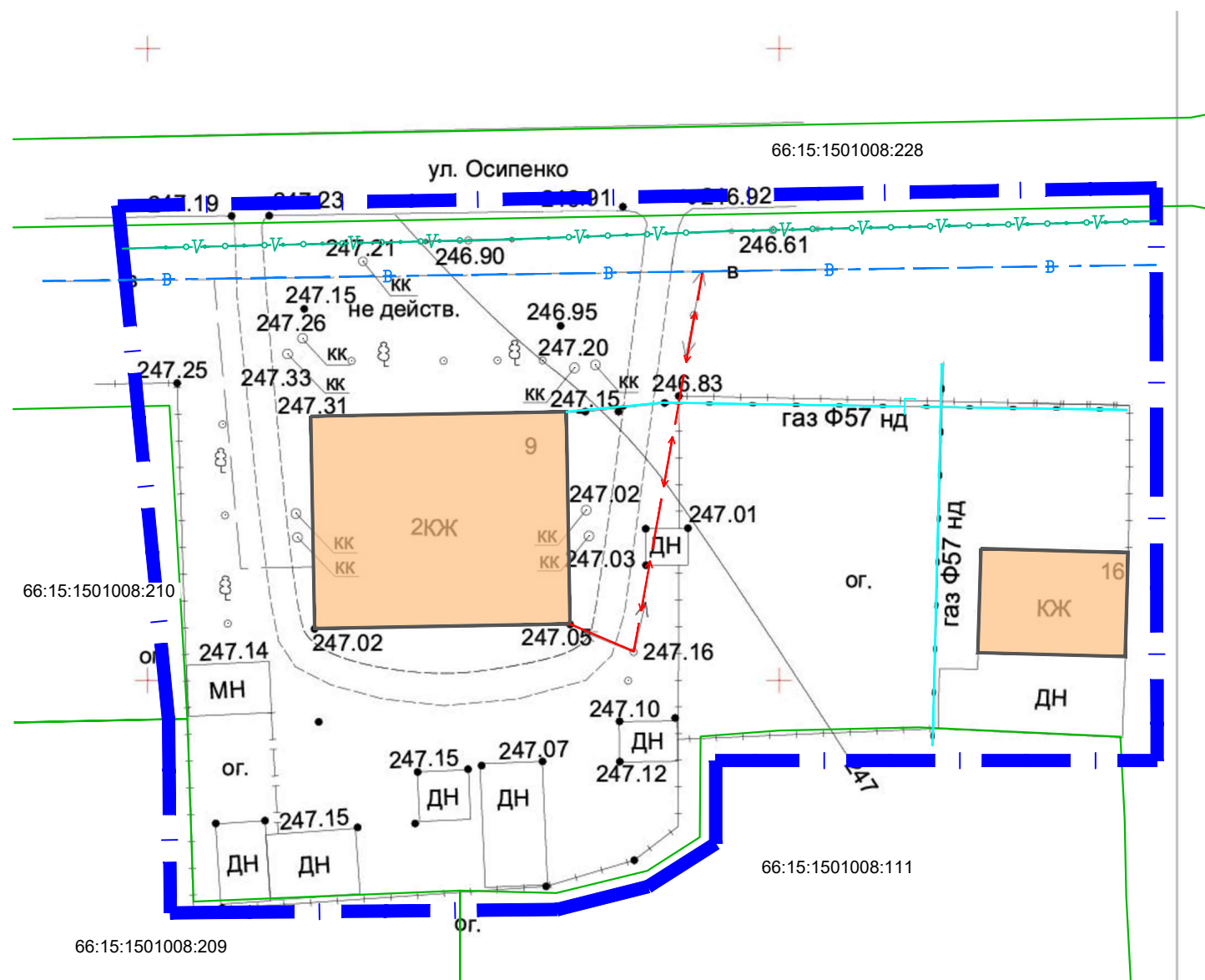


ПРОЕКТ МЕЖЕВАНИЯ ТЕРРИТОРИИ, ОГРАНИЧЕННОЙ УЛИЦЕЙ ОСИПЕНКО, УЛИЦЕЙ ПАПАНИНЦЕВ, ЗЕМЕЛЬНЫМИ УЧАСТКАМИ С КАДАСТРОВЫМИ НОМЕРАМИ 66:15:1501008:210, 66:15:1501008:209, 66:15:1501008:211 В ГОРОДЕ НЕВЬЯНСКЕ НЕВЬЯНСКОГО ГОРОДСКОГО ОКРУГА

Границы существующих земельных участков, границы зон с особыми условиями использования территорий, местоположение существующих объектов капитального строительства, границы особо охраняемых природных территорий, границы территорий объектов культурного наследия.

УСЛОВНЫЕ ОБОЗНАЧЕНИЯ:

-  Границы территории, в отношении которой осуществляется подготовка проекта межевания
-  Существующие здания
-  Границы земельных участков, сведения о которых соответствуют сведениям из ЕГРН
-  Существующие инженерные сети водоснабжение
-  Существующие инженерные сети низковольтные линии электропередач
-  Существующие инженерные сети газопровод
-  Существующие инженерные сети кабель связи



Примечание:

1. В границах проекта планировки территории отсутствуют границы особо охраняемых природных территорий.
2. В границах проекта планировки территории отсутствуют границы территории объектов культурного наследия.

						11R/20			
						ПРОЕКТ МЕЖЕВАНИЯ ТЕРРИТОРИИ, ОГРАНИЧЕННОЙ УЛИЦЕЙ ОСИПЕНКО, УЛИЦЕЙ ПАПАНИНЦЕВ, ЗЕМЕЛЬНЫМИ УЧАСТКАМИ С КАДАСТРОВЫМИ НОМЕРАМИ 66:15:1501008:210, 66:15:1501008:209, 66:15:1501008:211 В ГОРОДЕ НЕВЬЯНСКЕ НЕВЬЯНСКОГО ГОРОДСКОГО ОКРУГА			
Изм.	№уч.	Лист	№док.	Подпись	Дата				
						МАТЕРИАЛЫ ПО ОБОСНОВАНИЮ	Стадия	Лист	Листов
							ПМТ	2	1
						ЧЕРТЕЖ МЕЖЕВАНИЯ ТЕРРИТОРИИ. М1:500	МПК "РЕСУРС"		