





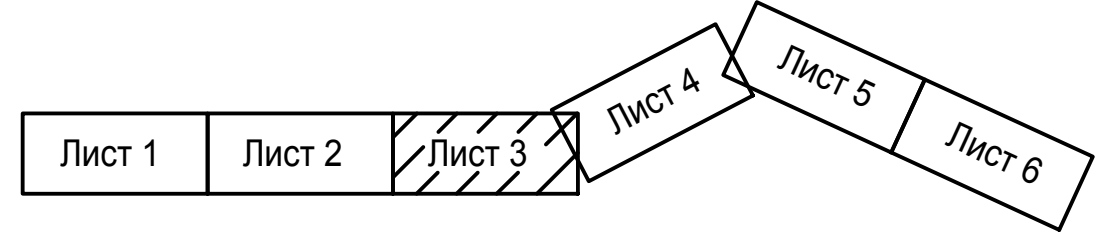


Условные обозначения

-  Границы образуемых земельных участков
-  Земельные участки предназначенные для краткосрочной аренды (до 5лет)
-  Земельные участки предназначенные для долгосрочной аренды (до 49 лет)
-  Участок (декларированный)
-  Границы зон действия публичных сервитутов
-  Граница существующих земельных участков
- 3У 1** Номера образуемых земельных участков
- 1** Номера поворотных точек образуемых земельных участков

66:15:2201001:50 Номер существующих земельных участков включенных в ГКН

Схема расположения листов



Создано
Информ. подл.
Подпись и дата
Вариант

					МК №01623000198190000230001					
					Документация по планировке территории линейного объекта "Газопровод к селу Шурала, Невьянского района Свердловской области"					
Изм.	К. уч.	Лист	№ док.	Подп.	Дата			Стадия	Лист	Листов
	Разраб.	Казыева		<i>Казыева</i>	08.19			ПМТ	1.3	
	Проверил				08.19					
	Н.контр.				08.19			ООО «РЕГИОНГЕОПРОЕКТ»		
	ГИП	Криницына			08.19					
	ГАП				08.19			Чертеж межевания территории М 1:1000		