







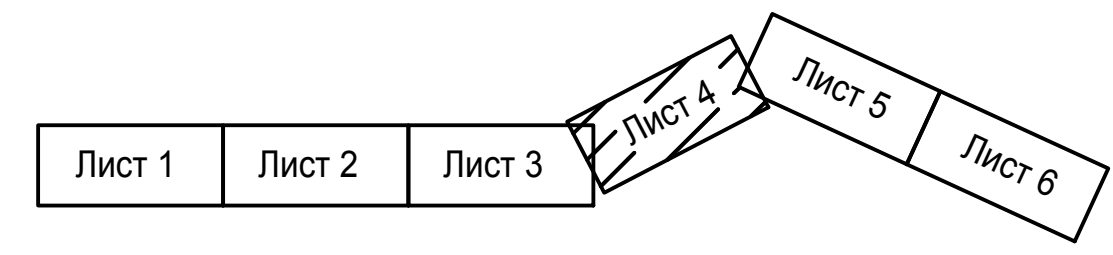


- Условные обозначения**
-  Границы образуемых земельных участков
 -  Земельные участки предназначенные для краткосрочной аренды (до 5лет)
 -  Земельные участки предназначенные для долгосрочной аренды (до 49 лет)
 -  Участок (декларированный)
 -  Границы зон действия публичных сервитутов
 -  Граница существующих земельных участков
 -  ЗУ 1
Номера образуемых земельных участков
 -  1
Номера поворотных точек образуемых земельных участков

66:15:2201001:50 Номер существующих земельных участков включенных в ГКН

Схема расположения листов



Создано
Вариант
Подпись и дата
ИФН подл.

					МК №01623000198190000230001			
					Документация по планировке территории линейного объекта "Газопровод к селу Шурала, Невьянского района Свердловской области"			
Изм	К. уч.	Лист	№ док	Подп.	Дата	Стадия	Лист	Листов
Разраб.	Казыева			<i>Казыева</i>	08.19	ПМТ	1.4	
Проверил					08.19			
Н.контр.					08.19	ООО «РЕГИОНГЕОПРОЕКТ»		
ГИП	Криницына				08.19			
ГАП					08.19	Чертеж межевания территории М 1:1000		