



# ВЕСТНИК

НЕВЬЯНСКОГО ГОРОДСКОГО ОКРУГА

## Нормативные правовые акты Невьянского городского округа

### Объявление о приеме граждан

**29 января 2019 года Министр энергетики и ЖКХ Свердловской области  
Смирнов Николай Борисович проведет личный прием граждан по адресу:  
г.Невьянск, ул. Кирова, д.1, администрация Невьянского городского округа, кабинет № 209  
Время приема с 13.00ч — 14.00ч  
Предварительная запись на прием ведется по телефону: (34356) 4-25-12 (доб. 2021)  
с 21 января по 25 января 2019 года.**

ПРОЕКТ

ДУМА НЕВЬЯНСКОГО ГОРОДСКОГО ОКРУГА

РЕШЕНИЕ от \_\_\_\_\_ № \_\_\_\_\_

О внесении изменений в Устав Невьянского городского округа

В целях приведения Устава Невьянского городского округа в соответствие Федеральному закону от 06 октября 2003 года № 131-ФЗ «Об общих принципах организации местного самоуправления в Российской Федерации», руководствуясь статьей 46 Устава Невьянского городского округа, Дума Невьянского городского округа

#### РЕШИЛА:

- Внести изменения в Устав Невьянского городского округа, принятый решением Невьянской районной Думы от 25.05.2005 № 85, с изменениями, внесенными решениями Думы Невьянского городского округа от 23.08.2006 № 115, от 12.12.2007 № 145, от 27.05.2009 № 71, от 26.08.2009 № 110, от 23.09.2009 № 131, от 28.10.2009 № 150, от 25.11.2009 № 155, от 10.02.2010 № 2, от 24.03.2010 № 29, от 23.06.2010 № 87, от 27.10.2010 № 131, от 25.05.2011 № 91, от 04.07.2011 № 116, от 04.07.2011 № 117, от 26.10.2011 № 162, от 25.04.2012 № 15, от 24.10.2012 № 108, от 30.01.2013 № 4, от 26.06.2013 № 47, от 29.01.2014 № 7, от 29.12.2014 № 142, от 25.03.2015 № 24, от 27.05.2015 № 39, от 25.11.2015 № 86, от 25.05.2016 № 61, от 29.06.2016 № 75, от 23.11.2016 № 136, от 07.12.2016 № 147, от 26.04.2017 № 100, от 28.06.2017 № 132, от 29.11.2017 № 42, от 27.12.2017 № 46, от 24.01.2018 № 5, от 28.03.2018 № 29, от 27.06.2018 № 62, от 26.09.2018 № 86, от 24.10.2018 № 101) (прилагаются).
- Направить настоящее решение на государственную регистрацию в Главное управление Министерства юстиции Российской Федерации по Свердловской области.
- Настоящее решение вступает в силу со дня его официального опубликования.
- Контроль за исполнением решения возложить на председателя Думы Невьянского городского округа Л.Я. Замятина.
- Опубликовать настоящее решение в газете «Муниципальный вестник Невьянского городского округа» и разместить на официальном сайте Невьянского городского округа в информационно-телекоммуникационной сети «Интернет» после проведения государственной регистрации.

Глава Невьянского городского округа

\_\_\_\_\_ А.А. Берчук

Председатель Думы  
Невьянского городского округа

\_\_\_\_\_ Л.Я. Замятина

Приложение к решению Думы  
Невьянского городского округа  
от \_\_\_\_\_ № \_\_\_\_\_

В подпункте 15 пункта 1 статьи 6.1. Устава Невьянского городского округа слова «мероприятий по отлову и содержанию безнадзорных животных, обитающих» заменить словами «деятельности по обращению с животными без владельцев, обитающими».

- Подпункт 2 пункта 3.1. статьи 25 Устава Невьянского городского округа после слов «политической партией,» дополнить словами «профсоюзом, зарегистрированным в установленном порядке.».
- Подпункт 2 пункта 14 статьи 28 Устава Невьянского городского округа после слов «политической партией,» дополнить словами «профсоюзом, зарегистрированным в установленном порядке.».

**НЕВЬЯНСКИЙ ГОРОДСКОЙ ОКРУГ****Публичные слушания**

по внесению изменений в Правила благоустройства, обеспечения чистоты и порядка на территории Невьянского городского округа, утвержденные решением Думы Невьянского городского округа от 23.05.2012 № 44

**ПРОТОКОЛ**

14 января 2019 года

**ПОВЕСТКА ДНЯ:**

Рассмотрение замечаний и предложений по вопросу внесения изменений в Правила благоустройства, обеспечения чистоты и порядка на территории Невьянского городского округа, утвержденных решением Думы Невьянского городского округа от 23.05.2012 № 44, в части приведения их редакции в соответствие с требованиями Федерального закона от 29 декабря 2017 года № 463-ФЗ «О внесении изменений в Федеральный закон «Об общих принципах организации местного самоуправления в Российской Федерации» и отдельные законодательные акты Российской Федерации», Закона Свердловской области от 14 ноября 2018 года № 140-ОЗ «О порядке определения органами местного самоуправления муниципальных образований, расположенных на территории Свердловской области, границ прилегающих территорий». Публичные слушания проводились организационным комитетом, созданным постановлением главы Невьянского городского округа от 25 декабря 2018 № 51-гп «О проведении публичных слушаний»:

Беляков И.В. - заместитель главы администрации Невьянского городского округа по энергетике, транспорту, связи и ЖКХ, председатель комитета;

**Члены комитета:**

Ланцова О.И. – заведующий юридическим отделом администрации Невьянского городского округа;  
Павликов В.Ю. – врио заведующего отделом городского и коммунального хозяйства администрации Невьянского городского округа;  
Эдильгериева Е.В. - заведующий отделом архитектуры администрации Невьянского городского округа.

**Присутствовали:**

Сурков А.В. – заместитель главы администрации по вопросам реализации инвестиционных проектов, строительства, архитектуры и управления муниципальным имуществом.  
Цаплин С.Г. – директор ООО «Горкоммунэнерго», депутат Думы Невьянского городского округа.  
Хохлов И.А. – директор МБУ «Управление хозяйством НГО».  
Затолокин В.М. – главный инженер МБУ «Управление хозяйством НГО», депутат Думы Невьянского городского округа.  
Матвеева О.Г. – главный специалист отдела городского и коммунального хозяйства администрации Невьянского городского округа.  
Техов М.В. – житель города Невьянска.

**Количество участников публичных слушаний - 10 человек.**

Публичные слушания начались 14 января 2019 года в 17 часов 00 минут по адресу:

Свердловская область, город Невьянск, улица Кирова, дом 1, каб. 405.

Заместитель главы администрации Невьянского городского округа по энергетике, транспорту, связи и ЖКХ И.В. Беляков объявил повестку дня и цель проведения публичных слушаний – рассмотрение замечаний и предложений по вопросу внесения изменений в Правила благоустройства, обеспечения чистоты и порядка на территории Невьянского городского округа, утвержденных решением Думы Невьянского городского округа от 23.05.2012 № 44, в части приведения их редакции в соответствие с требованиями Федерального закона от 29 декабря 2017 года № 463-ФЗ «О внесении изменений в Федеральный закон «Об общих принципах организации местного самоуправления в Российской Федерации» и отдельные законодательные акты Российской Федерации», Закона Свердловской области от 14 ноября 2018 года № 140-ОЗ «О порядке определения органами местного самоуправления муниципальных образований, расположенных на территории Свердловской области, границ прилегающих территорий».

Врио заведующего отделом городского и коммунального хозяйства администрации Невьянского городского округа В.Ю. Павликов зачитал для присутствующих текст проекта решения Думы Невьянского городского округа.

В процессе проведения публичных слушаний возражений по вопросу внесения предложенных изменений не поступило.

Присутствующий на публичных слушаниях М.В. Техов внес в письменной форме предложения по корректировке Правил благоустройства, обеспечения чистоты и порядка на территории Невьянского городского округа, утвержденных решением Думы Невьянского городского округа от 23.05.2012 № 44, в части иных тем, не касающихся повестки дня.

Заведующий юридическим отделом администрации Невьянского городского округа О.И. Ланцова ответила на ряд вопросов, заданных М.В. Теховым.

Заведующий отделом архитектуры администрации Невьянского городского округа Е.В. Эдильгериева кратко прокомментировала суть вносимых изменений в части специфики определения границ прилегающих территорий.

Публичные слушания завершились в 17 часов 45 минут.

**Председатель организационного комитета**

**И.В. Беляков**

**Утверждаю:**

**Заместитель главы администрации  
Невьянского городского округа по вопросам  
реализации инвестиционных проектов,  
строительству, архитектуре и управлению  
муниципальным имуществом,  
председатель Комиссии А.В. Сурков**

**Заключение о результатах публичных слушаний**

по документации по планировке территории «Проект планировки и проект межевания для размещения административного объекта ООО «Невьянск-хлебопродукт» в городе Невьянске по улице Попова № 7а».

15 января 2019 года

город Невьянск

Публичные слушания проводились организационным комитетом, созданным постановлением главы Невьянского городского округа от 06.12.2018г. № 49-гп «О проведении публичных слушаний по документации планировки территории «Проект планировки и проект межевания для размещения административного объекта ООО «Невьянск-хлебопродукт» в городе Невьянске по улице Попова № 7а», в соответствии со статьями 5.1, 45 Градостроительного кодекса Российской Федерации, статьей 28 Федерального закона от 06.10.2003 № 131-ФЗ «Об общих принципах организации местного самоуправления в Российской Федерации», Положением «О порядке проведения публичных слушаний в Невьянском городском округе», утвержденным решением Невьянской районной Думы от 29.06.2005г. № 96, статьей 17 Устава Невьянского городского округа.

Для обеспечения всем заинтересованным лицам равных возможностей для выражения своего мнения, публичные слушания были проведены 15 января 2019 года в 16-00 часов местного времени, по адресу: Свердловская область, город Невьянск, улица Кирова, №1, кабинет 405 с



предварительным информационным сообщением о дате и времени их проведения в средствах массовой информации (газета «Муниципальный вестник Невьянского городского округа» от 07.012.2018 №10, официальный сайт Невьянского городского округа в информационно-телекоммуникационной сети «Интернет»).

С даты публикации информационного сообщения в средствах массовой информации до дня проведения публичных слушаний с предложениями по документации по планировке территории «Проект планировки и проект межевания для размещения административного объекта ООО «Невьянск-хлебопродукт» в городе Невьянске по улице Попова № 7а» можно было ознакомиться в кабинете № 304 администрации Невьянского городского округа и на официальном сайте Невьянского городского округа в информационно-телекоммуникационной сети «Интернет».

В процессе проведения публичных слушаний по документации по планировке территории «Проект планировки и проект межевания для размещения административного объекта ООО «Невьянск-хлебопродукт» в городе Невьянске по улице Попова № 7а» были заслушаны члены комиссии и приглашенные участники публичных слушаний. В ходе публичных слушаний поступили замечания.

**РЕШИЛИ:**

1. Считать состоявшимися публичные слушания по документации по планировке территории «Проект планировки и проект межевания для размещения административного объекта ООО «Невьянск-хлебопродукт» в городе Невьянске по улице Попова № 7а».
2. По результатам проведения публичных слушаний, организационный комитет рекомендует главе Невьянского городского округа принять решение об отклонении документации по планировке территории «Проект планировки и проект межевания для размещения административного объекта ООО «Невьянск-хлебопродукт» в городе Невьянске по улице Попова № 7а».

## ГЛАВА НЕВЬЯНСКОГО ГОРОДСКОГО ОКРУГА

### ПОСТАНОВЛЕНИЕ от 14.01.2019 № 2 - гп

#### *О проведении публичных слушаний по вопросу отклонения от предельных параметров разрешенного строительства*

В соответствии со статьей 40 Градостроительного кодекса Российской Федерации, статьей 28 Федерального закона от 06 октября 2003 года № 131-ФЗ «Об общих принципах организации местного самоуправления в Российской Федерации», Положением «О порядке проведения публичных слушаний в Невьянском городском округе», утвержденным решением Невьянской районной Думы от 29.06.2005 № 96 и статьей 17 Устава Невьянского городского округа.

#### **ПОСТАНОВЛЯЮ:**

1. В целях организации и проведения публичных слушаний по вопросу отклонения от предельных параметров разрешенного строительства создать организационный комитет в следующем составе:  
Сурков А.В. - заместитель главы администрации Невьянского городского округа по вопросам реализации инвестиционных проектов, строительству, архитектуре и управлению муниципальным имуществом, председатель организационного комитета;  
Эдильгериева Е.В. – заведующий отделом архитектуры администрации Невьянского городского округа;  
Кондюрина М.Н. – специалист 1 категории отдела архитектуры администрации Невьянского городского округа, секретарь организационного комитета.
2. Провести публичные слушания по вопросу отклонения от предельных параметров разрешенного строительства 31 января 2019 года в 14 часов 00 минут по адресу: Свердловская область, Невьянский район, поселок Калиново, улица Малоозерная, дом 31а на земельном участке с кадастровым номером 66:15:3101003:36.
3. Провести публичные слушания по вопросу отклонения от предельных параметров разрешенного строительства 31 января 2019 года в 15 часов 00 минут по адресу: Свердловская область, Невьянский район, поселок Таватуй, улица Ленина, дом 205 на земельном участке с кадастровым номером 66:15:3001003:249.
4. Утвердить порядок организации и проведения публичных слушаний (прилагается).
5. Контроль за исполнением настоящего постановления возложить на заместителя главы администрации Невьянского городского округа по вопросам реализации инвестиционных проектов, строительству, архитектуре и управлению муниципальным имуществом А.В. Сурков.
6. Опубликовать настоящее постановление в газете «Муниципальный вестник Невьянского городского округа» и разместить на официальном сайте Невьянского городского округа в информационно-телекоммуникационной сети «Интернет» [www.nevyansk66.ru](http://www.nevyansk66.ru).

**Глава Невьянского  
городского округа**

**А.А. Берчук**

**УТВЕРЖДЕН  
постановлением главы  
Невьянского городского округа  
от 14.01.2019 № 2-гп**

#### **ПОРЯДОК организации и проведения публичных слушаний**

1. Дата проведения публичных слушаний: 31.01.2019
2. Время проведения публичных слушаний: с 14-00 до 14-30 часов местного времени, с 15-00 до 15-30 часов местного времени.
3. Место проведения публичных слушаний: Свердловская область, Невьянский район, поселок Калиново, улица Малоозерная, дом 31а на земельном участке с кадастровым номером 66:15:3101003:36, Свердловская область, Невьянский район, поселок Таватуй, улица Ленина, дом 205 на земельном участке с кадастровым номером 66:15:3001003:249.
4. Публичные слушания проводятся в целях соблюдения права человека на благоприятные условия жизнедеятельности, прав и законных интересов правообладателей земельных участков и объектов капитального строительства с участием жителей городского округа, пожелавших высказать замечания и предложения по вопросу отклонения от предельных параметров разрешенного строительства.
5. Время для докладов устанавливается до 10 минут, для выступления в прениях – до 5 минут.
6. Результаты публичных слушаний оформляются в виде замечаний и предложений, носящих рекомендательный характер, и подлежат обнародованию не позднее 10 дней с даты проведения публичных слушаний.

**АДМИНИСТРАЦИЯ НЕВЬЯНСКОГО ГОРОДСКОГО ОКРУГА**  
**ПОСТАНОВЛЕНИЕ от 11.01.2019 г. № 16 – п**

*О внесении изменений в перечень должностных лиц администрации Невьянского городского округа, уполномоченных составлять протоколы об административных правонарушениях, предусмотренных Законом Свердловской области от 14 июня 2005 года № 52-ОЗ «Об административных правонарушениях на территории Свердловской области», утвержденный постановлением администрации от 11.01.2018 № 8-п*

В соответствии с Законом Свердловской области от 21 декабря 2018 года № 158-ОЗ «О внесении изменений в статью 16 Закона Свердловской области «Об административных правонарушениях на территории Свердловской области», с целью приведения нормативных правовых актов Невьянского городского округа в соответствие с действующим законодательством, руководствуясь статьей 46 Устава Невьянского городского округа

**ПОСТАНОВЛЯЕТ:**

1. Внести следующие изменения в перечень должностных лиц администрации Невьянского городского округа, уполномоченных составлять протоколы об административных правонарушениях, предусмотренных Законом Свердловской области от 14 июня 2005 года № 52-ОЗ «Об административных правонарушениях на территории Свердловской области», утвержденный постановлением администрации Невьянского городского округа от 11.01.2018 № 8-п:

1) строку 18 изложить в новой редакции:

18	<a href="#">статья 16</a>  «Размещение транспортных средств на территории, занятой зелеными насаждениями»	1) глава администрации Невьянского городского округа; 2) заместитель главы администрации Невьянского городского округа по социальным вопросам; 3) заместитель главы администрации Невьянского городского округа по энергетике, транспорту, связи и ЖКХ; 4) председатель комитета по управлению муниципальным имуществом администрации Невьянского городского округа; 5) заведующий отделом архитектуры администрации Невьянского городского округа; 6) заведующий отделом городского и коммунального хозяйства администрации Невьянского городского округа; 7) специалист 1 категории отдела архитектуры администрации Невьянского городского округа; 8) специалист юридического отдела администрации Невьянского городского округа; 9) ведущий специалист отдела городского и коммунального хозяйства администрации Невьянского городского округа; 10) начальник управления населенными пунктами администрации Невьянского городского округа; 11) заведующий отделом капитального строительства администрации Невьянского городского округа.
----	---	---

2. Контроль за исполнением настоящего постановления возложить на заместителя главы администрации Невьянского городского округа по социальным вопросам С.Л. Делидова.

3. Опубликовать настоящее постановление в газете «Муниципальный вестник Невьянского городского округа» и разместить на официальном сайте администрации Невьянского городского округа в информационно – телекоммуникационной сети «Интернет».

**Глава Невьянского  
городского округа**

**А.А. Берчук**

**АДМИНИСТРАЦИЯ НЕВЬЯНСКОГО ГОРОДСКОГО ОКРУГА**  
**ПОСТАНОВЛЕНИЕ от 15.01.2019 № 29-п**

*Об утверждении Положения об оплате труда работников Муниципального казенного учреждения «Управление культуры Невьянского городского округа»*

В соответствии с Трудовым кодексом Российской Федерации, постановлением администрации Невьянского городского округа от 26.08.2010 № 2481-п «О введении новых систем оплаты труда работников муниципальных бюджетных, автономных, казенных учреждений Невьянского городского округа», руководствуясь статьями 31, 46 Устава Невьянского городского округа

**ПОСТАНОВЛЯЕТ:**

1. Утвердить Положение об оплате труда работников Муниципального казенного учреждения «Управление культуры Невьянского городского округа» (прилагается).

2. Контроль за исполнением настоящего постановления возложить на заместителя главы администрации Невьянского городского округа по вопросам промышленности, экономики и финансов - начальника Финансового управления А.М. Балашова.

3. Настоящее постановление вступает в силу с момента подписания и распространяет свое действие на отношения, возникшие с 01.01.2019 года.

4. Настоящее постановление опубликовать в газете «Муниципальный вестник Невьянского городского округа» и разместить на официальном сайте Невьянского городского округа в информационно-телекоммуникационной сети «Интернет».

**Глава Невьянского  
городского округа**

**А.А. Берчук**

**УТВЕРЖДЕНО**  
постановлением администрации  
Невьянского городского округа  
от 15.01.2019 № 29-п

**Положение**  
**Об оплате труда работников Муниципального казенного учреждения**  
**«Управление культуры Невьянского городского округа»**

**Глава 1. ОБЩИЕ ПОЛОЖЕНИЯ**

1. Настоящее Положение об оплате труда работников Муниципального казенного учреждения «Управление культуры Невьянского городского округа» (далее - Положение и учреждение соответственно), разработано в соответствии с Трудовым кодексом Российской Федерации, постановлением администрации Невьянского городского округа от 26 августа 2010 года № 2481-п «О введении новых систем оплаты труда работников муниципальных бюджетных, автономных, казенных учреждений Невьянского городского округа», руководствуясь статьями 31, 46 Устава Невьянского городского округа.



2. Настоящее положение включает в себя:
  - 1) размеры должностных окладов работников учреждения;
  - 2) перечень, условия и порядок осуществления выплат компенсационного и стимулирующего характера;
  - 3) условия оплаты труда руководителя учреждения, его заместителя и главного бухгалтера.
3. Настоящее положение носит для учреждения обязательный характер.
4. Заработная плата работникам учреждения устанавливается трудовыми договорами в соответствии с действующей в учреждении системой оплаты труда. Система оплаты труда в учреждении устанавливается локальными нормативными актами, принятыми с учетом мнения выборного органа первичной профсоюзной организации или при его отсутствии иного представительного органа работников учреждения в соответствии с федеральными законами и иными нормативными правовыми актами Российской Федерации, законами и иными нормативными правовыми актами Свердловской области, содержащими нормы трудового права, настоящим Положением, коллективными договорами, соглашениями.
5. Условия оплаты труда, включая размер оклада (должностного оклада) работника учреждения, выплаты компенсационного и стимулирующего характера являются обязательными для включения в трудовой договор.
6. Выплаты компенсационного характера работникам учреждения устанавливаются в соответствии с Перечнем видов выплат компенсационного характера в федеральных бюджетных, автономных, казенных учреждениях, утвержденным Приказом Министерства здравоохранения и социального развития Российской Федерации от 29.12.2007 № 822 «Об утверждении Перечня видов выплат компенсационного характера в федеральных бюджетных, автономных, казенных учреждениях и разъяснения о порядке установления выплат компенсационного характера в этих учреждениях».
7. Выплаты компенсационного характера устанавливаются к окладам (должностным окладам), ставкам заработной платы работников учреждения по соответствующим профессиональным квалификационным группам в процентах к окладам (должностным окладам), ставкам заработной платы или в абсолютных размерах, если иное не установлено федеральными законами и иными нормативными правовыми актами Российской Федерации и Свердловской области.

Выплаты компенсационного характера устанавливаются работникам учреждения при наличии оснований для их выплаты в пределах фонда оплаты труда учреждения, утвержденного на соответствующий финансовый год.

8. Выплаты стимулирующего характера работникам учреждения устанавливаются в соответствии с Перечнем видов выплат стимулирующего характера в федеральных бюджетных, автономных, казенных учреждениях, утвержденным Приказом Министерства здравоохранения и социального развития Российской Федерации от 29.12.2007 № 818 «Об утверждении Перечня видов выплат стимулирующего характера в федеральных бюджетных, автономных, казенных учреждениях и разъяснения о порядке установления выплат стимулирующего характера в этих учреждениях».
9. Обязательными условиями для осуществления выплат стимулирующего характера являются:
  - 1) успешное и добросовестное исполнение профессиональных и должностных обязанностей работниками учреждения в соответствующем периоде;
  - 2) инициатива и применение в работе современных форм и методов организации труда;
  - 3) участие в течение соответствующего периода в выполнении важных работ.
10. Размер выплат стимулирующего характера определяется руководителем учреждения с учетом разрабатываемых показателей (критериев) оценки эффективности труда работников учреждения.
11. Показатели (критерии) оценки эффективности труда работников учреждения устанавливаются коллективным договором, соглашениями и локальными нормативными актами и отражают количественную и (или) качественную оценку трудовой деятельности работников учреждения.
12. Фонд оплаты труда работников учреждения формируется на календарный год в рамках утвержденных лимитов бюджетных обязательств местного бюджета, предусмотренных на оплату труда работников учреждения.

Предельная доля оплаты труда работников административно-управленческого и вспомогательного персонала в фонде оплаты труда учреждения устанавливается на уровне не более 75,8%.

Перечень должностей, относимых к административно-управленческому и вспомогательному персоналу, установлен приложением № 1 к настоящему Положению.

Объем средств на выплаты стимулирующего характера в составе фонда оплаты труда учреждения должен составлять не менее 20%.

13. Штатное расписание учреждения утверждается руководителем учреждения и согласовывается с главой Невьянского городского округа в соответствии с организационной структурой и штатом учреждения, которые утверждаются приказом учреждения, и включает в себя все должности служащих (профессии рабочих) учреждения в пределах утвержденного на соответствующий финансовый год фонда оплаты труда.
14. Должности работников, включаемые в штатное расписание учреждения, должны определяться в соответствии с уставом учреждения и соответствовать квалификационному справочнику должностей руководителей, специалистов и других служащих, утвержденному постановлением Министерства труда и социального развития Российской Федерации от 21.08.1998 № 37 «Об утверждении квалификационного справочника должностей руководителей, специалистов и других служащих», Единому тарифно-квалификационному справочнику работ и профессий рабочих, действующему на территории Российской Федерации, в соответствии с Постановлением Министерства труда и занятости населения Российской Федерации от 12.05.1992 № 15а «О применении действующих квалификационных справочников работ, профессий рабочих и должностей служащих на предприятиях и в организациях, расположенных на территории России».

## Глава 2. УСЛОВИЯ ОПРЕДЕЛЕНИЯ ОПЛАТЫ ТРУДА

15. При определении размера оплаты труда работников учреждения учитываются:
  - 1) показатели квалификации (образование);
  - 2) продолжительность рабочего времени;
  - 3) условия труда, отклоняющиеся от нормальных, выплаты, обусловленные районным регулированием оплаты труда.
16. Оплата труда работников учреждения, занятых по совместительству, а также на условиях неполного рабочего времени или неполной рабочей недели, производится пропорционально отработанному времени в зависимости от выработки либо на других условиях, определенных трудовым договором. Определение размеров заработной платы по основной должности, а также по должности, занимаемой в порядке совместительства, производится раздельно по каждой из должностей.
17. Руководитель учреждения:
  - 1) проверяет документы об образовании, другие основания, предусмотренные пунктом 15 настоящего Положения, в соответствии с которыми определяются размеры окладов (должностных окладов), ставок заработной платы работников учреждения;
  - 2) ежегодно составляет и утверждает штатное расписание учреждения;
  - 4) несет ответственность за своевременное и правильное определение размеров заработной платы работников учреждения.
18. Заработная плата работников учреждения состоит из оклада (должностного оклада), выплат компенсационного и стимулирующего характера.
19. Заработная плата работников учреждения предельными размерами не ограничивается, за исключением случаев, предусмотренных Трудовым



кодексом Российской Федерации.

20. Размер заработной платы в месяц работников учреждения, полностью отработавших за этот период норму рабочего времени и выполнивших нормы труда (трудовые обязанности), не может быть ниже минимального размера оплаты труда, установленного законодательством Российской Федерации.

#### **Глава 4. ПОРЯДОК И УСЛОВИЯ ОПЛАТЫ ТРУДА РАБОТНИКОВ УЧРЕЖДЕНИЯ, ЗАНИМАЮЩИХ ОБЩЕОТРАСЛЕВЫЕ ДОЛЖНОСТИ РУКОВОДИТЕЛЕЙ, СПЕЦИАЛИСТОВ И СЛУЖАЩИХ**

21. Размеры окладов (должностных окладов) работников учреждения, занимающих общеотраслевые должности руководителей, специалистов и служащих (далее - работники, занимающие общеотраслевые должности), устанавливаются на основе отнесения занимаемых ими должностей к соответствующим ПКГ, утвержденным Приказом Министерства здравоохранения и социального развития Российской Федерации от 29.05.2008 № 247н «Об утверждении профессиональных квалификационных групп общеотраслевых должностей руководителей, специалистов и служащих», и приведены в таблице 1:

**Таблица 1**

№ П/П	Профессиональные квалификационные группы общеотраслевых должностей руководителей, специалистов и служащих	Размер оклада (должностного оклада) (рублей)
	Должности, отнесенные к ПКГ «Общеотраслевые должности служащих третьего уровня»	
1.	1 квалификационный уровень	7794
2.	5 квалификационный уровень	10501

22. Размеры окладов (должностных окладов) работников, занимающих общеотраслевые должности, устанавливаются с учетом требований к профессиональной подготовке и уровню квалификации, которые необходимы для осуществления соответствующей профессиональной деятельности.

23. С учетом условий труда работникам, занимающим общеотраслевые должности, устанавливаются выплаты компенсационного характера, предусмотренные главой 7 настоящего Положения.

24. Локальным нормативным актом учреждения, утверждающим Положение об оплате и стимулировании труда работников учреждения, работникам, занимающим общеотраслевые должности, предусматривается установление следующих выплат стимулирующего характера:

- 1) выплаты за интенсивность и высокие результаты работы;
- 2) премиальные выплаты по итогам работы.

25. К выплатам за интенсивность и высокие результаты работы относятся выплаты за сложность, напряженность, особый режим и график работы, повышающие эффективность деятельности, авторитет и имидж учреждения, интенсивность труда работников, занимающих общеотраслевые должности.

26. Выплаты за интенсивность и высокие результаты работы устанавливаются с целью материального стимулирования труда наиболее квалифицированных, компетентных, ответственных и инициативных работников, занимающих общеотраслевые должности, за выполнение особо важных, срочных и других работ, значимых для учреждения.

27. Размеры выплат за интенсивность и высокие результаты работы устанавливаются работникам, занимающим общеотраслевые должности, с учетом фактических результатов работы и интенсивности труда на определенный срок в порядке, установленном коллективным договором, локальным нормативным актом учреждения, трудовым договором.

28. Размеры выплат за интенсивность и высокие результаты работы и порядок их установления определяются руководителем учреждения.

29. Рекомендуемый размер выплат за интенсивность и высокие результаты работы работникам, занимающим общеотраслевые должности, составляет до 200% от оклада (должностного оклада).

30. Установление выплат стимулирующего характера работникам, занимающим общеотраслевые должности, осуществляется по решению руководителя учреждения, в рамках утвержденных лимитов бюджетных обязательств местного бюджета, предусмотренных на оплату труда работников учреждения на финансовый год.

31. Работникам, занимающим общеотраслевые должности, выплачиваются премиальные выплаты по итогам работы, предусмотренные главой 8 настоящего Положения.

#### **Глава 5. ПОРЯДОК И УСЛОВИЯ ОПЛАТЫ ТРУДА РАБОТНИКОВ УЧРЕЖДЕНИЯ, ОСУЩЕСТВЛЯЮЩИХ ДЕЯТЕЛЬНОСТЬ ПО ПРОФЕССИЯМ РАБОЧИХ**

32. Размеры окладов (должностных окладов) работников, осуществляющих деятельность по профессиям рабочих (далее - работники рабочих профессий), устанавливаются на основе отнесения занимаемых ими профессий к соответствующим ПКГ, утвержденным Приказом Министерства здравоохранения и социального развития Российской Федерации от 29.05.2008 № 248н «Об утверждении профессиональных квалификационных групп общеотраслевых профессий рабочих», в зависимости от присвоенных им квалификационных разрядов в соответствии с Единым тарифно-квалификационным справочником работ и профессий рабочих и приведены в таблице 2:

**Таблица 2**

№	Профессиональные квалификационные группы общеотраслевых профессий рабочих	Размер минимального оклада (должностного оклада) (рублей)
1	2	3
1.	Профессии, отнесенные к ПКГ «Общеотраслевые профессии рабочих первого уровня»	
2.	1 квалификационный уровень нем:	
3.	1 квалификационный разряд	3520



4.	2 квалификационный разряд	3897
5.	3 квалификационный разряд	4274
6.	2 квалификационный уровень	4527
7.	Профессии, отнесенные к ПКГ «Общепрофессиональные профессии рабочих второго уровня»	
8.	1 квалификационный уровень в нем:	
9.	4 квалификационный разряд	4777
10.	5 квалификационный разряд	5280

Размеры окладов (должностных окладов) работникам рабочих профессий устанавливаются с учетом требований к профессиональной подготовке и уровню квалификации, которые необходимы для осуществления соответствующей профессиональной деятельности.

33. С учетом условий труда работникам рабочих профессий устанавливаются выплаты компенсационного характера, предусмотренные главой 7 настоящего Положения.
34. Локальным нормативным актом учреждения, утверждающим Положение об оплате и стимулировании труда работников учреждения, работникам рабочих профессий может быть предусмотрено установление следующих выплат стимулирующего характера:
- 1) выплаты за интенсивность и высокие результаты работы;
  - 2) премиальные выплаты по итогам работы.
35. К выплатам за интенсивность и высокие результаты работы относятся выплаты за сложность, напряженность, особый режим и график работы, повышающие эффективность деятельности, авторитет и имидж учреждения, интенсивность труда работников рабочих профессий учреждения, профессиональное мастерство.
36. Размеры выплат за интенсивность и высокие результаты работы устанавливаются работникам рабочих профессий с учетом фактических результатов их работы и интенсивности труда на определенный срок в порядке, установленном коллективным договором, локальным нормативным актом учреждения, трудовым договором.

Выплата за интенсивность и высокие результаты работы работникам рабочих профессий устанавливается в процентном отношении к окладу (должностному окладу) сроком не более 1 года, по истечении которого может быть сохранена или отменена.

37. Размеры выплат стимулирующего характера и порядок их установления определяются по решению руководителя учреждения, в рамках утвержденных лимитов бюджетных обязательств местного бюджета, предусмотренных на оплату труда работников учреждения на финансовый год.
38. Работникам рабочих профессий выплачиваются премиальные выплаты по итогам работы, предусмотренные главой 8 настоящего Положения.

#### **Глава 6. УСЛОВИЯ ОПЛАТЫ ТРУДА РУКОВОДИТЕЛЯ УЧРЕЖДЕНИЯ, ЕГО ЗАМЕСТИТЕЛЯ И ГЛАВНОГО БУХГАЛТЕРА**

39. Заработная плата руководителя учреждения, его заместителя и главного бухгалтера состоит из должностного оклада, выплат компенсационного и стимулирующего характера.

Размер должностного оклада руководителя учреждения определяется трудовым договором.

Соотношение среднемесячной заработной платы руководителя учреждения, его заместителя, главного бухгалтера и среднемесячной заработной платы работников учреждения определяется путем деления среднемесячной заработной платы руководителя, его заместителя, главного бухгалтера на среднемесячную заработную плату работников учреждения. Определение среднемесячной заработной платы в указанных целях осуществляется в соответствии с Положением об особенностях порядка исчисления средней заработной платы, утвержденным постановлением Правительства Российской Федерации от 24.12.2007 № 922 «Об особенностях порядка исчисления средней заработной платы».

Соотношение среднемесячной заработной платы руководителя учреждения, его заместителя, главного бухгалтера и среднемесячной заработной платы работников учреждения, формируемой за счет всех источников финансового обеспечения, рассчитывается за календарный год.

Предельный уровень соотношения среднемесячной заработной платы руководителя учреждения, его заместителя, главного бухгалтера и среднемесячной заработной платы работников учреждения (без учета заработной платы руководителя, его заместителя, главного бухгалтера) устанавливается постановлением администрации Невьянского городского округа.

Должностной оклад заместителю руководителя учреждения устанавливается на 30 % ниже должностного оклада руководителя учреждения.

Должностной оклад главного бухгалтера учреждения устанавливается на 10 % ниже должностного оклада руководителя учреждения.

Другие условия оплаты труда заместителя руководителя учреждения и главного бухгалтера устанавливаются коллективным договором, локальными нормативными актами учреждения, трудовым договором.

Размещение информации о рассчитываемой за календарный год среднемесячной заработной плате руководителя учреждения, его заместителя и главного бухгалтера в информационно-телекоммуникационной сети «Интернет» и представление указанными лицами данной информации осуществляются в соответствии с порядком, установленным постановлением администрации Невьянского городского округа №1342-п от 05.07.2017 «Об утверждении Порядка размещения информации о рассчитываемой за календарный год среднемесячной заработной плате руководителей, главных бухгалтеров муниципальных учреждений и предприятий Невьянского городского округа в информационно-телекоммуникационной сети «Интернет».

40. С учетом условий труда руководителю учреждения, его заместителю и главному бухгалтеру устанавливаются выплаты компенсационного характера, предусмотренные главой 7 настоящего Положения.
41. Выплаты стимулирующего характера устанавливаются руководителю учреждения трудовым договором в зависимости от достижения целевых показателей эффективности работы учреждения и результативности деятельности самого руководителя.
- Целевые показатели эффективности работы учреждения, критерии оценки результативности деятельности его руководителя, размеры выплат стимулирующего характера руководителю учреждения, источники, порядок и условия их выплаты устанавливаются трудовым договором.
42. Заместителю руководителя учреждения и главному бухгалтеру выплачиваются премиальные выплаты по итогам работы, предусмотренные главой 8 настоящего Положения.

#### **Глава 7. ПОРЯДОК И УСЛОВИЯ УСТАНОВЛЕНИЯ ВЫПЛАТ КОМПЕНСАЦИОННОГО ХАРАКТЕРА**

43. Работникам учреждения устанавливаются следующие выплаты компенсационного характера:

- 1) выплаты работникам, занятым на тяжелых работах, работах с вредными и (или) опасными и иными особыми условиями труда;
- 2) выплаты за работу в местностях с особыми климатическими условиями;

- 3) выплаты за работу в условиях, отклоняющихся от нормальных (при выполнении работ различной квалификации, совмещении профессий (должностей), сверхурочной работе, работе в ночное время и при выполнении работ в других условиях, отклоняющихся от нормальных).
44. Размеры выплат компенсационного характера устанавливаются в процентном отношении (если иное не установлено законодательством Российской Федерации) к окладу (должностному окладу), ставке заработной платы. При этом размер выплат компенсационного характера не может быть установлен ниже размеров выплат, установленных трудовым законодательством Российской Федерации и иными нормативными правовыми актами, содержащими нормы трудового права.
- При работе на условиях неполного рабочего времени выплаты компенсационного характера работнику учреждения устанавливаются пропорционально отработанному времени.
45. Работникам учреждения, занятым на тяжелых работах, работах с вредными и (или) опасными и иными особыми условиями труда, устанавливаются выплаты компенсационного характера в соответствии со статьей 147 Трудового кодекса Российской Федерации.
46. За работу в местностях с особыми климатическими условиями работникам учреждения выплачивается районный коэффициент к заработной плате за работу в местностях с особыми климатическими условиями, установленный Постановлением Правительства Совета Министров СССР от 21.05.1987 № 591 «О введении районных коэффициентов к заработной плате рабочих и служащих, для которых они не установлены, на Урале и в производственных отраслях в северных и восточных районах Казахской ССР».
47. К выплатам за работу в условиях, отклоняющихся от нормальных (при выполнении работ различной квалификации, совмещении профессий (должностей), сверхурочной работе, работе в ночное время и при выполнении работ в других условиях, отклоняющихся от нормальных), относятся:
- 1) выплата за совмещение профессий (должностей).  
Выплата за совмещение профессий (должностей) устанавливается работнику учреждения при выполнении им дополнительной работы по другой профессии (должности) в пределах установленной продолжительности рабочего времени. Размер выплаты и срок исполнения данной работы устанавливаются по соглашению сторон трудового договора с учетом содержания и (или) объема дополнительной работы;
  - 2) выплата за расширение зоны обслуживания устанавливается работнику учреждения при выполнении им дополнительной работы по такой же профессии (должности). Размер выплаты и срок исполнения данной работы устанавливаются по соглашению сторон трудового договора с учетом содержания и (или) объема дополнительной работы;
  - 3) выплата за увеличение объема работы или исполнение обязанностей временно отсутствующего работника без освобождения от работы, определенной трудовым договором, устанавливается работнику учреждения в случае увеличения установленного ему объема работы или возложения на него обязанностей временно отсутствующего работника без освобождения от работы, определенной трудовым договором.
- Размеры указанных выплат и порядок их установления определяются руководителем учреждения самостоятельно в пределах фонда оплаты труда и закрепляются в локальном нормативном акте учреждения, с учетом мнения выборного органа первичной профсоюзной организации или иного представительного органа работников учреждения.
- Размер выплаты работнику учреждения и срок выплаты устанавливаются по соглашению сторон трудовым договором с учетом содержания и (или) объема дополнительной работы, а также срока ее выполнения.
48. Выплаты компенсационного характера не образуют новые оклады и не учитываются при начислении выплат стимулирующего характера и иных выплат, устанавливаемых в процентах к окладу (должностному окладу).

## **Глава 8. ПОРЯДОК И УСЛОВИЯ ПРЕМИРОВАНИЯ РАБОТНИКОВ УЧРЕЖДЕНИЯ**

49. В целях поощрения работников учреждения за выполненную работу в учреждении могут быть установлены премиальные выплаты по итогам работы (далее - премии):
- 1) за месяц, год;
  - 2) единовременное премирование.
- Премирование работников учреждения осуществляется на основе Положения о премировании, утверждаемого локальным нормативным актом учреждения. По решению руководителя учреждения осуществляется премирование:
- 1) заместителя руководителя, главного бухгалтера и иных работников учреждения, подчиненных руководителю учреждения непосредственно.
50. Премия за месяц, год выплачивается с целью поощрения работников учреждения за общие результаты труда по итогам работы в пределах средств, указанных в 52 настоящего Положения.
- При премировании учитываются:
- 1) успешное и добросовестное исполнение работником своих должностных обязанностей в соответствующем периоде;
  - 2) инициатива, творчество и применение в работе современных форм и методов организации труда;
  - 3) качественная подготовка и проведение мероприятий, связанных с уставной деятельностью учреждения;
  - 4) выполнение порученной работы, связанной с обеспечением рабочего процесса или уставной деятельностью учреждения;
  - 5) качественная подготовка и своевременная сдача отчетности;
  - 6) участие в течение месяца в выполнении важных работ и мероприятий.
- Размер премии устанавливается в процентном отношении к окладу (должностному окладу).
- При увольнении работника по собственному желанию до истечения календарного месяца работник лишается права на получение премии по итогам работы за месяц, год.
51. В целях социальной защищенности работников учреждения и поощрения их за достигнутые успехи, профессионализм и личный вклад в работу коллектива в пределах финансовых средств на оплату труда по решению руководителя учреждения применяется единовременное премирование:
- 1) в связи с праздничными днями и юбилейными датами (50, 55, 60 лет со дня рождения и последующие каждые 5 лет);
  - 2) при увольнении в связи с выходом на страховую пенсию по старости;
  - 3) при прекращении трудового договора в связи с признанием работника полностью неспособным к трудовой деятельности в соответствии с медицинским заключением.
- Условия, порядок и размер единовременного премирования определяются локальным нормативным актом учреждения, принятым руководителем учреждения в пределах финансовых средств на оплату труда с учетом мнения выборного органа первичной профсоюзной организации или при его отсутствии иного представительного органа работников учреждения.
52. Премирование работников учреждения осуществляется в рамках утвержденных лимитов бюджетных обязательств местного бюджета, предусмотренных на оплату труда работников учреждения на финансовый год.
53. Руководитель учреждения при наличии экономии финансовых средств на оплату труда может оказывать работникам материальную помощь. Условия выплаты и размер материальной помощи устанавливаются локальным нормативным актом учреждения, принятым руководителем учреждения с учетом мнения выборного органа первичной профсоюзной организации или иного представительного органа работников учреждения, или (и) коллективным договором, соглашением.
- Материальная помощь выплачивается на основании заявления работника.



**Перечень**

должностей, относимых к административно-управленческому и вспомогательному персоналу Муниципального казенного учреждения  
«Управление культуры Невьянского городского округа»

**I. Административно-управленческий персонал**

1. Директор
2. Заместитель директора по административной хозяйственной части
3. Главный бухгалтер
4. Заместитель главного бухгалтера

**II. Вспомогательный персонал**

- |                      |                                 |
|----------------------|---------------------------------|
| 1. Водитель          | 7. Дворник                      |
| 2. Плотник           | 8. Истопник                     |
| 3. Слесарь-сантехник | 9. Контролер                    |
| 4. Электромонтер     | 10. Разнорабочий                |
| 5. Гардеробщик       | 11. Сторож (вахтер)             |
| 6. Грузчик           | 12. Уборщик служебных помещений |

**АДМИНИСТРАЦИЯ НЕВЬЯНСКОГО ГОРОДСКОГО ОКРУГА****ПОСТАНОВЛЕНИЕ от 27.12.2018 № 2359 -п**

*О внесении изменений в Перечень должностей муниципальной службы, при назначении на которые граждане и при замещении которых муниципальные служащие обязаны предоставлять сведения о своих доходах, расходах, об имуществе и обязательствах имущественного характера, а также сведения о доходах, расходах, об имуществе и обязательствах имущественного характера своих супруги (супруга) и несовершеннолетних детей, утвержденный постановлением администрации Невьянского городского округа от 06.04.2016 № 676-п*

В соответствии с Федеральным законом от 2 марта 2007 года № 25-ФЗ «О муниципальной службе в Российской Федерации», Федеральным законом от 25 декабря 2008 года № 273-ФЗ «О противодействии коррупции», Указом Президента Российской Федерации от 23 июня 2014 года № 460 «Об утверждении формы справки о доходах, расходах, об имуществе и обязательствах имущественного характера и внесении изменений в некоторые акты Президента Российской Федерации», Указом Президента Российской Федерации от 18 мая 2009 года № 557 «Об утверждении перечня должностей федеральной государственной службы, при назначении на которые граждане и при замещении которых федеральные государственные служащие обязаны предоставлять сведения о своих доходах, об имуществе и обязательствах имущественного характера своих супруги (супруга) и несовершеннолетних детей», на основании Протокола заседания Комиссии по координации работы по противодействию коррупции в Невьянском городском округе от 04.12.2018 № 4, руководствуясь Уставом Невьянского городского округа

**ПОСТАНОВЛЯЕТ:**

1. Внести следующие изменения в Перечень должностей муниципальной службы, при назначении на которые граждане и при замещении которых муниципальные служащие обязаны представлять сведения о своих доходах, расходах, об имуществе и обязательствах имущественного характера, а также сведения о доходах, расходах, имуществе и обязательствах имущественного характера своих супруги (супруга) и несовершеннолетних детей (далее - Перечень), утвержденный постановлением администрации Невьянского городского округа от 06.04.2016 № 676-п:
  - 1) пункт 6 Перечня признать утратившим силу;
  - 2) пункт 15 Перечня изложить в следующей редакции:  
«15. Специалист архивного отдела администрации Невьянского городского округа, исполняющий обязанности заведующего архивным отделом администрации Невьянского городского округа в период его отсутствия.»;
  - 3) пункт 16 Перечня изложить в следующей редакции:  
«16. Ведущий специалист управления делами администрации Невьянского городского округа, исполняющий обязанности управляющего делами администрации Невьянского городского округа в период его отсутствия.»;
  - 4) пункт 17 Перечня изложить в следующей редакции:  
«17. Ведущий специалист отдела физической культуры, спорта и молодежной политики администрации Невьянского городского округа, исполняющий обязанности заведующего отделом физической культуры, спорта и молодежной политики администрации Невьянского городского округа в период его отсутствия.»;
2. Управлению делами администрации Невьянского городского округа ознакомить заинтересованных муниципальных служащих с настоящим постановлением в срок до 29 декабря 2018 года.
3. Контроль за исполнением настоящего постановления оставляю за собой.
4. Опубликовать настоящее постановление в газете «Муниципальный вестник Невьянского городского округа» и разместить на официальном сайте администрации Невьянского городского округа в информационно-телекоммуникационной сети «Интернет».

Глава Невьянского  
городского округа

А.А. Берчук

**АДМИНИСТРАЦИЯ НЕВЬЯНСКОГО ГОРОДСКОГО ОКРУГА**  
**ПОСТАНОВЛЕНИЕ от 28.12.2018 № 2366 -п**

*Об отказе в предоставлении разрешения на отклонение от предельных параметров разрешенного строительства*

В соответствии со статьей 40 Градостроительного кодекса Российской Федерации, статьей 28 Федерального закона от 06 октября 2003 года № 131-ФЗ «Об общих принципах организации местного самоуправления в Российской Федерации», статьей 17 Устава Невьянского городского округа, на основании заключения по результатам публичных слушаний по вопросу предоставления разрешения на отклонение от предельных параметров разрешенного строительства от 24.12.2018

**ПОСТАНОВЛЯЕТ:**

1. Отказать в предоставлении разрешения на отклонение от предельных параметров разрешенного строительства в части уменьшения минимального отступа от границ земельного участка, за пределами которого запрещается строительство индивидуального жилого дома, с кадастровым номером 66:15:1501022:13, расположенного по адресу: Свердловская область, город Невьянск, переулок Машиностроителей, дом 7 с 3 м до 2 м с западной стороны земельного участка с кадастровым номером 66:15:1501022:129, расположенного по адресу: Свердловская область, город Невьянск, переулок Машиностроителей, дом 5.
2. Контроль за исполнением настоящего постановления возложить на заместителя главы администрации Невьянского городского округа по вопросам реализации инвестиционных проектов, строительству, архитектуре и управлению муниципальным имуществом А.В. Суркова.
3. Опубликовать настоящее постановление в газете «Муниципальный вестник Невьянского городского округа» и разместить на официальном сайте Невьянского городского округа в информационно-телекоммуникационной сети «Интернет» [www.nevyansk66.ru](http://www.nevyansk66.ru).

**Глава Невьянского  
городского округа**

**А.А. Берчук**

**АДМИНИСТРАЦИЯ НЕВЬЯНСКОГО ГОРОДСКОГО ОКРУГА**  
**ПОСТАНОВЛЕНИЕ от 28.12.2018 № 2367-п**

*Об отказе в предоставлении разрешения на отклонение от предельных параметров разрешенного строительства*

В соответствии со статьей 40 Градостроительного кодекса Российской Федерации, статьей 28 Федерального закона от 06 октября 2003 года № 131-ФЗ «Об общих принципах организации местного самоуправления в Российской Федерации», статьей 17 Устава Невьянского городского округа, на основании заключения по результатам публичных слушаний по вопросу предоставления разрешения на отклонение от предельных параметров разрешенного строительства от 25.12.2018

**ПОСТАНОВЛЯЕТ:**

1. Отказать в предоставлении разрешения на отклонение от предельных параметров разрешенного строительства в части уменьшения минимального отступа от границ земельного участка, за пределами которого запрещается строительство индивидуального жилого дома, с кадастровым номером 66:15:1801003:372, расположенного по адресу: Свердловская область, Невьянский район, поселок Ребристый, улица Молодежная, дом 4 с 3 м до 2 м с южной стороны земельного участка с кадастровым номером 66:15:1801003:319, расположенного по адресу: Свердловская область, Невьянский район, поселок Ребристый, улица Изумрудная, дом 3.
2. Контроль за исполнением настоящего постановления возложить на заместителя главы администрации Невьянского городского округа по вопросам реализации инвестиционных проектов, строительству, архитектуре и управлению муниципальным имуществом А.В. Суркова.
3. Опубликовать настоящее постановление в газете «Муниципальный вестник Невьянского городского округа» и разместить на официальном сайте Невьянского городского округа в информационно-телекоммуникационной сети «Интернет» [www.nevyansk66.ru](http://www.nevyansk66.ru).

**Глава Невьянского  
городского округа**

**А.А. Берчук**

**АДМИНИСТРАЦИЯ НЕВЬЯНСКОГО ГОРОДСКОГО ОКРУГА**  
**ПОСТАНОВЛЕНИЕ от 28.12.2018 № 2373 -п**

*Об утверждении Программы комплексного развития транспортной инфраструктуры Невьянского городского округа на 2018-2031 годы*

В соответствии с Федеральным законом от 06 октября 2003 года № 131-ФЗ «Об общих принципах организации местного самоуправления в Российской Федерации», в целях реализации п.п. б п. 4 перечня поручений Президента Российской Федерации от 11.04.2016 № Пр-637ГС, статьей 16 Устава Невьянского городского округа

**ПОСТАНОВЛЯЕТ:**

1. Утвердить Программу комплексного развития транспортной инфраструктуры Невьянского городского округа на 2018 – 2031 годы (прилагается).
2. Контроль за исполнением настоящего постановления возложить на заместителя главы администрации Невьянского городского округа по энергетике, транспорту, связи и жилищно-коммунальному хозяйству И.В. Белякова.
3. Настоящее постановление опубликовать в газете «Муниципальный вестник Невьянского городского округа» и разместить на официальном сайте администрации Невьянского городского округа в информационно-телекоммуникационной сети «Интернет».

**Глава Невьянского  
городского округа**

**А.А. Берчук**



УТВЕРЖДЕНА  
Постановлением администрации  
Невьянского городского округа  
от 28.12.2018 № 2373-п



## Программа комплексного развития транспортной инфраструктуры Невьянского городского округа на 2018-2031 годы

Разработал:  
Индивидуальный предприниматель В.Н. Гилязов

2018

### ПЕРЕЧЕНЬ РИСУНКОВ

Рисунок 1 Положение Невьянского ГО на карте основных автомобильных и железных дорог Свердловской области.	13
Рисунок 2 Структура дорог по виду дорожного покрытия.	20
Рисунок 3 Схема сети дорог общего пользования регионального значения.	23
Рисунок 4 Анализ общественного транспорта по сроку эксплуатации.	27
Рисунок 5 Структура и динамика ДТП в целом на всех автодорогах общего пользования.	33
Рисунок 6 структура и динамика ДТП на дорогах местного значения.	34
Рисунок 7 Объем финансирования на ремонт, капитальный ремонт и содержание дорог ОП МЗ.	40
Рисунок 8 Динамика численности населения Невьянского ГО за период с 2012 по 2017гг.	42
Рисунок 9 Зоны перспективного жилищного строительства.	47
Рисунок 12 Туристический пешеходный маршрут в Невьянске.	57
Рисунок 10 Приблизительные маршруты проложения велосипедных дорожек.	57
Рисунок 11 Участок автодороги «Восточный объезд города Невьянска».	58
Рисунок 13 Распределение затрат по источникам финансирования по годам реализации.	63

### ПЕРЕЧЕНЬ ПРИЛОЖЕНИЙ

Приложение 1 Перечень автомобильных дорог общего пользования регионального значения.	75
Приложение 2 Перечень автомобильных дорог общего пользования местного значения.	76
Приложение 3 Расписание и маршруты движения автобусов пригородного и междугородного сообщения.	88
Приложение 4 Сведения о ДТП произошедших на территории Невьянского ГО за период с 2015 по 2017 гг включительно.	90

### ПЕРЕЧЕНЬ ТАБЛИЦ

Таблица 1 Расстояние от г. Невьянска до ближайших городов по автодорогам.	12
Таблица 2 Климатические характеристики.	12
Таблица 3 Общая информация по административно-территориальному устройству Невьянского ГО и численности населения.	14
Таблица 4 Темпы нового жилищного строительства за 2014-2017гг.	18
Таблица 5 Предложения по перспективному жилищному строительству.	18
Таблица 6 Общие сведения по автомобильным дорогам за период с 2014 по 2017 гг.	20
Таблица 7 Уровень автомобилизации по России и Свердловской области.	24
Таблица 8 Информация по платным автостоянкам.	24
Таблица 9 Перечень остановочных комплексов.	26
Таблица 10 Сведения об организациях осуществляющих внутригородские пассажирские перевозки.	27
Таблица 11 Информация по муниципальным маршрутам движения общественного транспорта.	28
Таблица 12 Сводные сведения по муниципальным маршрутам движения общественного транспорта.	30
Таблица 13 Состав автобусного парка.	30
Таблица 14 Перечень организаций (филиалов) осуществляющих эксплуатацию автодорог ОП МЗ.	31
Таблица 15 Сводный анализ уровня безопасности дорожного движения в целом на всех автодорогах общего пользования Невьянского ГО.	35
Таблица 16 Сводный анализ уровня безопасности дорожного движения на автодорогах общего пользования местного значения Невьянского ГО.	36
Таблица 17 Объем финансирования на ремонт, капитальный ремонт и содержание дорог ОП МЗ.	40
Таблица 18 Динамика численности населения Невьянского ГО за период с 2012 по 2017гг.	42
Таблица 19 Прогноз численности населения до 2035 г. чел.	43
Таблица 20 Объемы нового жилищного строительства.	45
Таблица 21 Основные задачи для развития ТИ до 2031 года по каждому принципиальному варианту.	53
Таблица 22 Показатели, характеризующие существующее состояние транспортной инфраструктуры и целевые показатели развития ТИ Невьянского ГО.	54
Таблица 23 Расчет удельной стоимости строительства автодорог, мостов, тротуаров и велосипедных дорожек в ценах 2018 года.	64
Таблица 24 Перечень проектов и оценочные затраты на реализацию проектов (мероприятий) в ценах 2018 года.	65
Таблица 25 График финансирования проектов (мероприятий) с распределением по источникам финансирования.	68

### Оглавление

ПЕРЕЧЕНЬ РИСУНКОВ	3
ПЕРЕЧЕНЬ ПРИЛОЖЕНИЙ	3
ПЕРЕЧЕНЬ ТАБЛИЦ	3
ПЕРЕЧЕНЬ ИСПОЛЬЗУЕМЫХ ТЕРМИНОВ, ОПРЕДЕЛЕНИЙ И СОКРАЩЕНИЙ	4
ВВЕДЕНИЕ	6
Раздел 1. Паспорт программы	8
Раздел 2. Характеристика существующего состояния транспортной инфраструктуры	10
2.1 Обзор и систематизация существующих статистических, технических и других данных, необходимых для разработки проекта. Описание используемых методов и средств получения исходной информации.	10
2.2 Анализ положения Невьянского ГО в структуре пространственной организации субъектов Российской Федерации.	11
2.3 Природные условия.	12
2.4 Социально-экономическая характеристика, характеристика градостроительной деятельности на территории округа, включая деятельность в сфере транспорта, оценку транспортного спроса.	14
2.5 Характеристика сети дорог, параметры дорожного движения, оценка качества содержания дорог.	18
Выводы:	20
2.6 Анализ состава парка транспортных средств и уровня автомобилизации в Невьянском ГО, обеспеченность парковками (парковочными местами).	24
2.7 Характеристика работы транспортных средств общего пользования, включая анализ пассажиропотока.	25
2.8 Характеристика условий пешеходного и велосипедного передвижения.	26
2.9 Характеристика движения грузовых транспортных средств, оценка работы транспортных средств коммунальных и дорожных служб, состояния инфраструктуры для данных транспортных средств.	31
2.10 Анализ уровня безопасности дорожного движения.	32
2.11 Оценка уровня негативного воздействия транспортной инфраструктуры на окружающую среду, безопасность и здоровье населения.	37
2.12 Характеристика существующих условий и перспектив развития и размещения транспортной инфраструктуры Невьянского ГО.	38
2.12 Оценка нормативно-правовой базы, необходимой для функционирования и развития транспортной инфраструктуры Невьянского ГО.	39
2.13 Оценка финансирования транспортной инфраструктуры.	40
Раздел 3. Прогноз транспортного спроса, изменения объема и характера передвижения населения и перевозок грузов на территории Невьянского ГО.	42
3.1 Прогноз социально-экономического и градостроительного развития Невьянского ГО.	42
3.2 Прогноз транспортного спроса Невьянского ГО, объемов и характера передвижения населения и перевозок грузов по видам транспорта, имеющегося на территории округа.	48
3.3 Прогноз развития транспортной инфраструктуры по видам транспорта.	48
3.4 Прогноз развития дорожной сети Невьянского ГО.	49
3.5 Прогноз уровня автомобилизации, параметров дорожного движения.	50
3.6 Прогноз показателей безопасности дорожного движения.	50
3.7 Прогноз негативного воздействия транспортной инфраструктуры на окружающую среду и здоровье человека.	51
Раздел 4. Углубленная оценка принципиальных вариантов развития транспортной инфраструктуры и выбор предлагаемого к реализации варианта.	52
Раздел 5. Перечень мероприятий (инвестиционных проектов) по проектированию, строительству, реконструкции объектов транспортной инфраструктуры предлагаемого к реализации варианта развития транспортной инфраструктуры.	55
Раздел 6. Мероприятия по развитию транспортной инфраструктуры (по решению заказчика в соответствии с потребностями в развитии объектов транспортной инфраструктуры).	59
Раздел 7. Оценка объемов и источников финансирования мероприятий (инвестиционных проектов) по проектированию, строительству, реконструкции объектов транспортной инфраструктуры предлагаемого к реализации варианта развития транспортной инфраструктуры включает углубленную оценку необходимых инвестиций с разбивкой по видам транспорта и дорожному хозяйству, целям и задачам программы, источникам финансирования, включая средства бюджетов всех уровней, внебюджетные средства.	62
Раздел 8. Оценка эффективности мероприятий (инвестиционных проектов) по проектированию, строительству, реконструкции объектов транспортной инфраструктуры предлагаемого к реализации варианта развития транспортной инфраструктуры включает оценку социально-экономической эффективности и соответствия нормативам градостроительного проектирования, в том числе с разбивкой по видам транспорта, целям и задачам программы.	70
Раздел 9. Предложения по институциональным преобразованиям, совершенствованию правового и информационного обеспечения деятельности в сфере проектирования, строительства, реконструкции объектов транспортной инфраструктуры на территории Невьянского ГО.	72
9.1. Механизм реализации Программы.	72
9.2 Мониторинг выполнения Программы.	72
9.3. Корректировка Программы.	73
9.4 Обеспечение правового и информационного обеспечения деятельности в сфере проектирования, строительства, реконструкции объектов транспортной инфраструктуры.	73
БИБЛИОГРАФИЧЕСКИЙ СПИСОК	102

2

### ПЕРЕЧЕНЬ ИСПОЛЬЗУЕМЫХ ТЕРМИНОВ, ОПРЕДЕЛЕНИЙ И СОКРАЩЕНИЙ

В настоящем документе используются следующие термины и сокращения:

#### Термины.

- Автомобильная дорога** - комплекс конструктивных элементов, предназначенных для движения с установленными скоростями, нагрузками и габаритами автомобилей и иных наземных транспортных средств, осуществляющих перевозки пассажиров и (или) грузов, а также участки земель, предоставляемые для их размещения.
- Дорожная сеть** - совокупность всех общественных дорог на определенной территории.
- Интенсивность движения** - количество транспортных средств, проходящих через поперечное сечение автомобильной дороги в единицу времени.
- Интеллектуальная транспортная система** — это интеллектуальная система, использующая инновационные разработки в моделировании транспортных систем и регулировании транспортных потоков, предоставляющая конечным потребителям большую информативность и безопасность, а также качественно повышающая уровень взаимодействия участников движения по сравнению с обычными транспортными системами.
- Категория автомобильной дороги** - характеристика, определяющая технические параметры автомобильной дороги.
- Категория автомобильной дороги (проектная)** - критерий, характеризующий значение автомобильной дороги в общей транспортной сети страны и определяемый интенсивностью движения на ней. В соответствии с категорией назначаются все технические параметры дороги.
- Пешеходная дорожка** - размещаемое за пределами земляного полотна инженерное сооружение, предназначенное для движения пешеходов вне населенных пунктов в полосе отвода или придорожной полосе автомобильной дороги.
- Реконструкция автомобильной дороги** - совокупность работ, при выполнении которых осуществляется изменение параметров автомобильной дороги, ее участков, ведущее к изменению класса и (или) категории автомобильной дороги, либо влекущее за собой изменение границы полосы отвода автомобильной дороги.
- Техническое состояние** – совокупность параметров, качественных признаков и пределов их допустимых значений, установленных технической, эксплуатационной и другой нормативной документацией.
- Транспортная инфраструктура** - это совокупность всех видов транспорта и транспортных структур, деятельность которых направлена на создание благоприятных условий функционирования всех отраслей экономики, т.е. совокупность материально-технических систем транспорта, предназначенных для обеспечения экономической и неэкономической деятельности человека. Транспортная инфраструктура - это система коммуникаций и объектов городского и внешнего пассажирского и грузового транспорта, включающая улично-дорожную сеть, линии и сооружения внеуличного транспорта, объекты обслуживания пассажиров, объекты обработки грузов, объекты постоянного и временного хранения и технического обслуживания транспортных средств.
- Энергоэффективность** – реализация организационных, правовых, технических, технологических, экономических и иных мер, направленных на уменьшение объема используемых энергетических ресурсов при сохранении соответствующего полезного эффекта от их использования (в том числе объема произведенной продукции, выполненных работ, оказанных услуг).

**Энергетическая эффективность** – характеристики, отражающие отношение полезного эффекта от использования энергетических ресурсов к затратам энергетических ресурсов, произведенным в целях получения такого эффекта, применительно к продукции, технологическому процессу, юридическому лицу, индивидуальному предпринимателю.

#### Сокращения.

**АЗС** – автозаправочная станция.  
**АГЗС** – автогазозаправочная станция.  
**БДД** – безопасность дорожного движения.  
**ГИС** – геоинформационная система.  
**ГП** – генеральный план.  
**ГО** – городской округ.  
**ГЧП** – государственно-частное партнерство.  
**ДТП** – дорожно-транспортное происшествие.  
**ИТС** – интеллектуальная транспортная система.  
**КИП** – контрольно-измерительные приборы.  
**МЗ** – местного значения.  
**МКД** – многоквартирный жилой дом.  
**МО** – муниципальное образование.  
**НДТ** – наилучшие доступные технологии.  
**НТД** – нормативно-техническая документация.  
**ОП** – общего пользования.  
**ПИР** – проектно-изыскательские работы.  
**ПДД** – правила дорожного движения.  
**РЗ** – регионального значения;  
**ТИ** – транспортная инфраструктура.  
**УДС** – улично-дорожная сеть.  
**ФАд** – федеральная автодорога.

5

муниципальными).

Разработка *Программы* включает в себя следующие этапы:

- сбор исходной информации для разработки *Программы*;
- подготовка *Программы*;
- согласование *Программы* с администрацией Невьянского городского округа;
- При разработке *Программы* использовались данные, предоставленные администрацией Невьянского городского округа, ГИБДД, автотранспортными и дорожными организациями, в том числе следующая информация:
  - Генеральный план (далее по тексту – ГП) Невьянского городского округа;
  - Стратегия социально-экономического развития Невьянского городского округа до 2020 года;
  - Информационно-аналитический обзор «Дорожно-транспортная аварийность в Российской Федерации за 12 месяцев 2016 года».

При разработке *Программы* также использовались данные, полученные из официальных источников в сети «Интернет», в то числе:

- официальный сайт Госавтоинспекции РФ - <http://stat.gibdd.ru/>;
- официальный сайт Федеральной службы государственной статистики - <http://www.gks.ru>;
- сайт 2ГИС - <https://2gis.ru/> (картографические материалы).
- сайт <http://www.nevyansk.org.ru>

*Программа* состоит из одной книги, которая включает в себя паспорт, описательную и расчётно-аналитическую части, а также графические материалы. В приложениях, в основном, приведены графические материалы и отдельные исходные данные. Часть графических материалов для удобства восприятия продублирована на отдельных листах формата А1.

7

## ВВЕДЕНИЕ

Программа комплексного развития транспортной инфраструктуры Невьянского городского округа на 2018-2031 годы (далее по тексту – *Программа*) разработана Индивидуальным предпринимателем Гилязовым Виктором Наилевичем в соответствии с условиями муниципального контракта №170-ЭА-18 от 28.09.2018г.

Основной нормативно-правовой базой для разработки *Программы* являются следующие документы:

- Градостроительный кодекс Российской Федерации;
- Федеральный закон от 06.10.2003 № 131-ФЗ «Об общих принципах организации местного самоуправления в Российской Федерации»;
- Постановление Правительства РФ от 25 декабря 2015 г. N 1440 «Об утверждении требований к программам комплексного развития транспортной инфраструктуры поселений, городских округов»;
- Федеральный закон от 09.02.2007 № 16-ФЗ «О транспортной безопасности»;
- Федеральный закон от 10.12.1995 N 196-ФЗ "О безопасности дорожного движения";
- Федеральный закон от 08.11.2007 № 257-ФЗ «Об автомобильных дорогах и о дорожной деятельности в Российской Федерации и о внесении изменений в отдельные законодательные акты Российской Федерации»;

Транспортная инфраструктура - это система коммуникаций и объектов городского и внешнего пассажирского и грузового транспорта, включающая улично-дорожную сеть, линии и сооружения внеуличного транспорта, объекты обслуживания пассажиров, объекты обработки грузов, объекты постоянного и временного хранения и технического обслуживания транспортных средств.

Целью *Программы*: обеспечение безопасности, качества и эффективности транспортного обслуживания населения, а также юридических лиц и индивидуальных предпринимателей, осуществляющих экономическую деятельность (далее - субъекты экономической деятельности), на территории города.

*Программа* устанавливает перечень мероприятий (инвестиционных проектов) по проектированию, строительству, реконструкции объектов транспортной инфраструктуры, включая те, которые предусмотрены государственными и муниципальными программами, стратегией социально-экономического развития муниципального образования и планом мероприятий по реализации стратегии социально-экономического развития муниципального образования, планом и программой комплексного социально-экономического развития муниципального образования, инвестиционными программами субъектов естественных монополий в области транспорта, договорами о комплексном освоении территорий или о развитии застроенных территорий.

*Программа* представляет собой увязанный по задачам, ресурсам и срокам осуществления перечень мероприятий, направленных на обеспечение функционирования и развития транспортной инфраструктуры Невьянского городского округа.

Формирование и реализация *Программы* базируется на следующих принципах:

- целеполагания – мероприятия и решения *Программы* должны обеспечивать достижение поставленных целей;
- системности – рассмотрение *Программы* как единой системы с учетом взаимного влияния разделов и мероприятий *Программы* друг на друга;
- комплексности – формирование *Программы* комплексного развития транспортной инфраструктуры в увязке с различными целевыми программами (федеральными, областными,

6

### Раздел 1. Паспорт программы

Наименование Программы	Программа комплексного развития транспортной инфраструктуры Невьянского городского округа на 2018-2031 годы (далее по тексту - <i>Программа</i> )
Основание для разработки Программы	– Градостроительный кодекс Российской Федерации; – Федеральный закон от 29.12.2014 № 456-ФЗ «О внесении изменений в Градостроительный кодекс Российской Федерации и отдельные законодательные акты Российской Федерации»; – Постановление Правительства Российской Федерации от 25.12.2015 № 1440 «Об утверждении требований к программам комплексного развития транспортной инфраструктуры поселений, городских округов».
Заказчик Программы	Администрация Невьянского городского округа.
Ответственный исполнитель Программы	Администрация Невьянского городского округа.
Разработчик Программы	Индивидуальный предприниматель Гилязов В.Н.
Цель Программы	– обеспечение безопасности, качества и эффективности транспортного обслуживания населения, а также юридических лиц и индивидуальных предпринимателей, осуществляющих экономическую деятельность (далее - субъекты экономической деятельности), на территории городского округа.
Задачи Программы	– обеспечение доступности объектов транспортной инфраструктуры для населения и субъектов экономической деятельности в соответствии с нормативами градостроительного проектирования городского округа; – развитие транспортной инфраструктуры в соответствии с потребностями населения в передвижении, субъектов экономической деятельности - в перевозке пассажиров и грузов на территории городского округа (далее - транспортный спрос); – развитие транспортной инфраструктуры, сбалансированное с градостроительной деятельностью в городском округе; – создание условий для управления транспортным спросом; – создание приоритетных условий для обеспечения безопасности жизни и здоровья участников дорожного движения по отношению к экономическим результатам хозяйственной деятельности; – создание приоритетных условий движения транспортных средств общего пользования по отношению к иным транспортным средствам; – создание условий для пешеходного и велосипедного передвижения населения; – повышение эффективности функционирования действующей транспортной инфраструктуры.
Важнейшие целевые показатели Программы	– протяженность сети автомобильных дорог общего пользования с твердым покрытием, км. (увеличение показателя до 342,08 км); – протяженность пешеходных дорожек (тротуаров), км. (увеличение показателя на 90 км); – доля протяженности автомобильных дорог общего пользования местного значения, соответствующих нормативным требованиям, в общей

8

	протяженности автомобильных дорог общего пользования местного значения, % (увеличение показателя до 90 %); – снижение количества ДТП, ед. (снижение показателя до уровня не выше 38 ед.) – количество погибших в ДТП, чел (обеспечение показателя на уровне 0 чел.) – снижение количества пострадавших в ДТП, чел (снижение показателя до уровня не выше 57 чел.)
Укрупненное описание запланированных мероприятий программы	– строительство УДС в пределах проектируемой черты г. Невьянска в районе микрорайонов «Южный» и «Прибрежный»; – строительство автодороги «Восточный обход г. Невьянска»; – капитальный ремонт (реконструкция) дорог общего пользования местного значения в Невьянском ГО; – строительство тротуаров в г. Невьянске, п. Цементный, п. Калиново и с. Быньги; – капитальный ремонт автомобильного моста по ул. Свободы г. Невьянска через р. Нейва; – строительство велосипедных дорожек в г. Невьянске; – строительство туристического пешеходного маршрута в г. Невьянске соединяющего ул. Комсомольская и ул. Советская.
Сроки и этапы реализации Программы	2018 – 2031 годы
Объемы и источники финансирования Программы	Совокупные финансовые потребности на период реализации Программы составляют <b>4927,12</b> млн. руб., в т.ч.: бюджетные средства всех уровней - – 2018 год – 0 млн. руб. – 2019 год – 220,82 млн. руб. – 2020 год – 230,31 млн. руб. – 2021 год – 246,41 млн. руб. – 2022 год – 403,57 млн. руб. – 2023 год – 404,47 млн. руб. – 2024 год – 416,83 млн. руб. – 2025-2031 год – 3004,71 тыс. руб.

9

- 7.5 назначение, емкость и расположение парковок (парковочных мест).  
 8. Данные о ДТП в динамике за период не менее трех лет:  
 8.1 общее количество ДТП, погибших, раненых;  
 8.2 участки концентрации ДТП;  
 8.3 анализ причин и условий, способствующих ДТП;  
 8.4 распределение ДТП по видам;  
 8.5 распределение ДТП по времени свершения: по месяцам, часам суток;  
 8.6 распределение ДТП по местам свершения: на перекрестках, на перегонах.

При разработке Программы использовались данные предоставленные администрацией Невьянского городского округа, ГИБДД, автотранспортными и дорожными организациями, в том числе следующая информация:

- Генеральный план (далее по тексту – ГП) Невьянского городского округа;
- Стратегия социально-экономического развития Невьянского городского округа до 2020 года.

При разработке Программы также использовались данные полученные из официальных источников в сети «Интернет», в том числе:

- официальный сайт Госавтоинспекции РФ - <http://stat.gibdd.ru/>;
  - официальный сайт Федеральной службы государственной статистики - <http://www.gks.ru/>;
  - сайт 2ГИС - <https://2gis.ru/> (картографические материалы).
  - сайт <http://www.neviansk.org.ru>
- Полученные данные систематизированы и приведены в приложениях к Программе.

## 2.2 Анализ положения Невьянского ГО в структуре пространственной организации субъектов Российской Федерации.

Муниципальное образование «Невьянский городской округ» расположен в юго-западной части Свердловской области на реке Нейва и входит в состав Горнозаводского управленческого округа.

В состав Невьянского городского округа (далее ГО) входит 19 поселков, 8 сел, 8 деревень. Центр муниципального образования – город Невьянск.

- По данным Федеральной службы государственной статистики по состоянию на 01.01.2017г.:
- площадь территории Невьянского ГО – 195794 Га.
  - численность населения Невьянского ГО – 41451 чел.
  - численность населения г. Невьянска – 23348 чел.
  - численность сельского населения Невьянского ГО – 18103 чел.

Невьянский ГО имеет удобное транспортное и географическое положение. В настоящее время внешние транспортно-экономические связи осуществляются автомобильным и железнодорожным транспортом. Невьянский ГО расположен на пересечении транспортных магистралей между такими крупными городами области, как Екатеринбург, Нижний Тагил, Новоуральск, Кировград. По территории Невьянского ГО проходит региональная автодорога «г. Екатеринбург - г. Нижний Тагил - г. Серов» и железная дорога «Екатеринбург-Нижний Тагил». Таким образом, округ имеет привязку к крупным транспортным магистралям регионального значения. Автодороги, связывающие населенные пункты МО, имеют преимущественно асфальтобетонное покрытие. Вокруг города Невьянска (с западной стороны) проходит обьездная дорога I категории.

Расстояние от г. Невьянска до близлежащих городов по автодорогам с указанием направления движения приведено в таблице 1.

11

## Раздел 2. Характеристика существующего состояния транспортной инфраструктуры.

### 2.1 Сбор и систематизация официальных документарных статических, технических и других данных, необходимых для разработки проекта. Описание используемых методов и средств получения исходной информации.

В соответствии с п.6 технического задания на оказание услуг по разработке Программы комплексного развития транспортной инфраструктуры на территории Невьянского городского округа (приложение 1 к муниципальному контракту №170-ЭА-18 от 28.09.2018г.) Заказчик предоставляет следующие данные:

1. Схема территориального планирования, генеральный план муниципального образования – Невьянский городской округ
2. Муниципальные программы, предусматривающие мероприятия (инвестиционные проекты) по проектированию, строительству, реконструкции объектов транспортной инфраструктуры на территории муниципального образования – Невьянский городской округ.
3. Общие сведения о территории муниципального образования – Невьянский городской округ (размер территории, численность населения с динамикой за последние 10 лет, основные экологические характеристики).
4. Программы социально-экономического развития муниципального образования – Невьянский городской округ, планы по реализации стратегии социально-экономического развития.
5. Сведения о предприятиях, осуществляющих экономическую деятельность на территории муниципального образования – (место расположения, среднесписочное количество рабочих мест).
6. Классификация и характеристика дорог, дорожных сооружений:
  - 6.1 планировочная организация сети дорог на текущий период и на расчетный срок разработки программы комплексного развития транспортной инфраструктуры (ПКРТИ);
  - 6.2 общая протяженность дорог, в том числе с твердым покрытием;
  - 6.3 плотность сети дорог;
  - 6.4 технические параметры дорог (тип дорожного покрытия, ширина проезжей части, наличие разделительных полос, защитных полос, велосипедных полос и дорожек, тротуаров, наличие и характеристика искусственного освещения);
  - 6.5 наличие и характеристика дорожных обходов территории, характеристика дорожных подходов к территории муниципального образования – Невьянский городской округ;
  - 6.6 расположение и характеристика мостов, путепроводов, железнодорожных переездов, внеуличных пешеходных переходов;
  - 6.7 сведения о сетях инженерно-технического обеспечения (ливневая канализация, водопровод, канализация, электро- и телефонные кабели, теплопроводы).
7. Характеристика транспортной инфраструктуры:
  - 7.1 характеристика муниципального образования – Невьянский городской округ (территория) как транспортного узла (внешние объекты тяготения транспортных потоков и размещение основных объектов тяготения транспортных средств на территории муниципального образования);
  - 7.2 численность парка автомобилей, отношение численности парка автомобилей к численности жителей за последние пять лет, в том числе по категориям транспортных средств (грузовые, легковые, автобусы);
  - 7.3 сведения по интенсивности дорожного движения, уровню загрузки дорог движением, скорости сообщения и доли транзитного движения;
  - 7.4 общие данные по движению маршрутных транспортных средств, включающие в себя: схему маршрутов, вид транспорта, вид подвижного состава, суточный выпуск транспортных средств на линию, минимальный интервал движения на маршруте;

10

Положение Невьянского ГО на карте основных автомобильных и железных дорог Свердловской области приведено на рис. 1.

Таблица 1 Расстояние от г. Невьянска до близлежащих городов по автодорогам.

Название населенного пункта	Расстояние, км	Направление
г. Екатеринбург	74	Ю-В
г. Кировград	10	Ю-З
г. Нижний Тагил	50	С
г. Новоуральск	25	Ю

### 2.3 Природные условия.

Климатические характеристики, определённые в соответствии с СП 131.13330.2012 «Строительная климатология» сведены в таблицу 2.

Территория г. Невьянска разрезана на две части рекой Нейва. Связь двух берегов осуществляется мостами. К левобережной части города относится основной объем многосекционной застройки.

Таблица 2 Климатические характеристики

Показатели	Единицы измерения	Значение (показатель)
Температура наружного воздуха наиболее холодной пятидневки обеспеченностью 0,92	°С	-36
Средняя температура наружного воздуха за отопительный период	°С	-6,6
Продолжительность отопительного периода	сут	229
Среднегодовая температура	°С	2,6
Абсолютная минимальная температура воздуха	°С	-47
Абсолютная максимальная температура воздуха	°С	+38
Количество осадков за ноябрь – март	мм	112
Количество осадков за апрель – октябрь	мм	392
Зона по строго-климатическому районированию		IV
Зона влажности		нормальная
Климат		континентальный

Прим.: данные приведены для г. Екатеринбурга.

12





Рисунок 1 Положение Невьянского ГО на карте основных автомобильных и железных дорог Свердловской области.





## 2.4 Социально-экономическая характеристика, характеристика градостроительной деятельности на территории округа, включая деятельность в сфере транспорта, оценку транспортного спроса.

Общая информация по административно-территориальному устройству Невьянского ГО и численности населения в каждом населённом пункте по состоянию на начало 2016 г. приведена в таблице 3.

Таблица 3 Общая информация по административно-территориальному устройству Невьянского ГО и численности населения.

№п/п	наименование населённого пункта	тип населённого пункта	численность населения по состоянию на январь 2016 года, чел.	наличие в административных границах населённого пункта водных объектов (рек, озер и т.д.)
1	Аиак	посёлок	3	нет
2	Айтское	село	746	р. Аиак
3	Аиак	посёлок	904	нет
4	Былки	село	2277	р. Нейва
5	Бельковский	посёлок	47	нет
6	Вересковский	посёлок	393	нет
7	Верхние Таволги	деревня	142	р. Таволга
8	Гашин	деревня	4	р. Сал
9	Гореловский	посёлок	0	нет
10	Зыбинский	посёлок	163	нет
11	Калиново	посёлок	2554	оз. Таватуй
12	Киприно	село	325	р. Сал, р. Пашаева
13	Конино	село	647	р. Большой Сал
14	Кореты	село	50	р. Реж
15	Кунара	село	143	р. Кунарка
16	Невьянка	деревня	14	вдкр. Невьянское
17	Невьяно	посёлок	23167	вдкр. Невьянское и р. Нейва
18	Невьянский Рыбзавод	посёлок	1	оз. Таватуй
19	Нижние Таволги	деревня	367	вдкр. Таволжское и р. Таволга
20	Осиновка	деревня	157	нет
21	Осиновский	посёлок	26	нет
22	Плотина	посёлок	0	оз. Айтское
23	Присовёрный	посёлок	13	оз. Таватуй
24	Пьяново	деревня	30	р. Аиак
25	Рибрицкий	посёлок	877	вдкр. Невьянское
26	Сербинино	деревня	44	р. Нейва
27	Сербинское	посёлок	247	нет
28	Сосновка	деревня с предельно малым количеством населения	5	р. Аиак
29	Таватуй	посёлок	439	оз. Таватуй
30	Таватуй Детром	посёлок	385	нет
31	Таватуйский Детром	посёлок	62	нет
32	Ударник	посёлок	143	нет
33	Федюковка	село	163	вдкр. Невьянское
34	Холмистый	посёлок	1	нет
35	Цеметный	посёлок	5808	р. Северная Шуралка
36	Шуралка	село	446	р. Аиак
37	Шурала	посёлок	90	нет
38	Шурала	село	459	р. Северная Шуралка
ВСЕГО по Невьянскому городскому округу			41942	

### Жилищный фонд.

На начало 2017 года жилой фонд Невьянского ГО составляет 1161,1 тыс. кв. м, в том числе 600,5 тыс. кв. м – в городской местности и 560,6 тыс. кв. м – в сельской местности. Общая площадь жилых помещений, приходящаяся в среднем на одного жителя Невьянского ГО составляет 28,0 кв. м (по Свердловской области – 25,2 кв. м).

14

- в п. Вересковский – площадка Невьянского завода ЖБИ;
- оужнее п. Вересковский – площадка Бергауф Невьянско;
- на юго-западе п. Цементный – площадка «Невьянский цементник»;
- в п. Калиново – площадка Калиновского химического завода.

### Развитие туризма.

Историко-культурный каркас Невьянского городского округа формируется как сложившаяся на протяжении веков система памятников истории и культуры, неразрывно связанная с уникальными природными и антропогенными ландшафтами. Основным ядром этого каркаса является уникальное архитектурное сооружение – наклонная башня.

На территории Невьянского городского округа к узловым компонентам историко-культурного наследия относятся:

- музейный комплекс Невьянской наклонной башни;
- гонимая мастерская «Таволжская керамика»;
- гонимая мастерская «Гонимая из Таволог»;
- музей Невьянской иконы.

Объем экскурсионного туристического потока в Невьянском ГО.

Наименование показателя	Ед. изм.	2014	2015	2016
Численность посетителей музея	тыс. чел.	106,8	106,5	109,0
в т.ч. посетители выставок и экскурсий	тыс. чел.	98,5	94,1	91,0

Среди туристов, посещающих Невьянский музей, группы, сформированные турагентствами и самостоятельно путешествующие люди; жители соседних территорий (Кировграда, Нижнего Тагила, Екатеринбурга, Режа, Алапаевска) и городов из разных краев Российской Федерации (Москвы, Санкт-Петербурга, Красноярска, Мурманска и др.); представители ближнего зарубежья (Казахстана, Азербайджана, Белоруссии, Киргизии) и дальних стран (Германии, Чехии, Польши, Италии, Японии и др.).

Цели приезда в Невьянск у туристов также различны: от досуга и простой человеческой любознательности до серьезных научных исследований, результатом которых становятся научные статьи и публикации.

### Транспортная инфраструктура.

Транспортная система предназначена для удовлетворения потребностей населения города в передвижениях и перевозке грузов.

В настоящее время внешние транспортно-экономические связи осуществляются автомобильным и железнодорожным транспортом.

Невьянский ГО имеет удобное транспортное и географическое положение. Невьянский ГО расположен на пересечении транспортных магистралей между такими крупными городами области, как Екатеринбург, Нижний Тагил, Новоуральск, Кировград. По территории Невьянского ГО проходит региональная автодорога "г. Екатеринбург - г. Нижний Тагил - г. Серов". В настоящее время на территории города имеется развитая сеть автомобильных дорог. Автодороги, связывающие населенные пункты МО и соседние города, преимущественно имеют асфальтобетонное покрытие. Вокруг города Невьянска проходит объездная дорога I категории.

В городе функционирует исторически сложившаяся система железнодорожного транспорта.

16

Большая часть жилья 93,1 % находится в частной собственности, 0,9 % – в государственной собственности и 5,9 % – в муниципальной собственности. Большая часть населения проживает в многоквартирных домах, они составляют 59,7 % от всего объема жилья, индивидуальные жилые дома составляют 40,3 %.

### Социальная инфраструктура.

В Невьянском ГО функционирует Дворец культуры, Дом спорта, Центр детского и юношеского творчества, детско-юношеская спортивная школа, станция юных натуралистов, спортивный клуб. В Невьянском ГО в общей сложности функционируют следующие образовательные учреждения: 10 школ, 14 детских садов, 3 учреждения дополнительного образования, ГБПОУ Свердловской области "Уральский горнозаводской колледж имени Демидовых", филиал ФГАО УВО «Уральский Федеральный университет имени первого президента России Б.Н. Ельцина». В Невьянском ГО работают 18 культурно-досуговых учреждений, 14 библиотек, музеев, 4 школы искусств.

### Коммунальная инфраструктура.

Все населённые пункты Невьянского ГО электрифицированы.

По состоянию на 2017 год, газифицировано только восемь населённых пунктов: г. Невьянск, п. Цементный, с. Конёво, д.п. Таватуй, п. Рибрицкий, п. Калиново, с. Быньги и п. Вересковский. До 2020 года планируется газифицировать населённые пункты Аиак, Шурала, Айтское, Шайдуриха, Кунара, Федюковка, Киприно, Нижние Таволги, Верхние Таволги, Сербинино и Середовина

Централизованным теплоснабжением, водоснабжением и водоотведением охвачены преимущественно объекты общественного и многоквартирного жилищного фонда в городе Невьянске и в крупных сельских населённых пунктах ГО.

### Хозяйственная деятельность.

В городском округе развита цветная металлургия, машиностроение и металлообработка, лесная и деревообрабатывающая промышленность, производство строительных материалов, золотодобыча.

Основные промышленные предприятия:

- АО «Невьянский машиностроительный завод»;
- Артель старателей «Нейва»;
- Артель старателей «Невьянский принск»;
- АО «Мультитекс»;
- ООО «Уральский Завод Модульных Конструкций»;
- ООО «Инструментально-механический завод»
- ОАО «Калиновский химический завод»;
- ООО «Бергауф Невьянско»;
- ООО «Техномах»;
- АО «Невьянский цементник».

Промышленные и коммунально-складские предприятия формируют промышленные районы:

- в г. Невьянске – можно выделить три промышленных района: в западной, северо-западной и центральной частях города;

15

Через город проходит железная дорога «Екатеринбург–Нижний Тагил». По ней осуществляется значительная часть грузовых и пассажирских перевозок.

Железнодорожная станция «Невьянск» Свердловской железной дороги, находится на линии Екатеринбург – Нижний Тагил. По характеру работы является промежуточной, по объёму работы отнесена к 3 классу. Имеются две низкие пассажирские платформы – одна боковая у 4-го станционного пути, одна островная – между 1 (главным) и 3 станционными путями. Переход между платформами, выход к вокзалу и на привокзальную площадь – по переходному мосту. Имеется непосредственный проход с моста на галерею 2-го этажа вокзала. Двухэтажное здание железнодорожного вокзала, открыто в 1994 году, совмещено с автостанцией г. Невьянска.

К железнодорожной станции примыкают подъездные пути:

- в нечётной горловине: с запада – путь ЗАО «Невьянский цементник», с востока – путь ООО «Невьянск-хлебопродукт»;
- в чётной горловине: с запада – путь тяговой подстанции ЭЧ-7, с востока – путь Невьянской нефтебазы ОАО «Газпромнефть-Урал», артели старателей «Нейва» и др.

По состоянию на 2015 год на станции останавливаются все следующие через неё электропоезда (в том числе скоростной электропоезд "Ласточка"), а также все дальние и местные пассажирские поезда, курсирующие на участке Екатеринбург – Нижний Тагил.

По всем направлениям от автостанции организовано автобусное движение междугородных и пригородных маршрутов.

Таким образом, округ имеет привязку к крупным транспортным магистралям регионального значения, а также имеет выход на федеральные транспортные магистрали.

### Градостроительная деятельность.

Генеральный план (ГП) Невьянского ГО Свердловской области разработан на расчётный срок до 2035 года и утверждён Решением Думы Невьянского ГО Свердловской области от 26 декабря 2012 г. N 199 "Об утверждении Генерального плана Невьянского городского округа".

В Невьянском ГО действует подпрограмма "Улучшение жилищных условий граждан, проживающих на территории Невьянского городского округа" программы «Реализация основных направлений в строительном комплексе Невьянского городского округа до 2021 года».

Темпы нового жилищного строительства за 2014-2017гг приведены в таблице 4.

В Невьянском ГО в полном объеме завершена разработка и утверждение документов территориального планирования, и градостроительного зонирования. Обеспеченность территорий округа документами территориального планирования, градостроительного зонирования и утверждение градостроительных регламентов, документации по планировке территорий, на основе указанных документов, и как следствие - обоснованность и оперативность принимаемых градостроительных решений, возможность самостоятельного выбора инвесторами наиболее эффективного использования земельных участков, создание развитой системы инженерной, транспортной и социальной инфраструктур, сокращение административных барьеров и сроков оформления разрешительной документации - все эти факторы повышают инвестиционную привлекательность округа, создают условия для развития не только отрасли строительства, но и промышленного производства строительных материалов, конструкций и изделий, машиностроения, лесной, деревообрабатывающей промышленности, электроэнергетики, транспорта, связи и других, тесно связанных с ним отраслей экономики.

17

Таблица 4 Темпы нового жилищного строительства за 2014-2017 гг.

Год	2014	2015	2016	2017
Объем ввода в эксплуатацию жилищного фонда, тыс. м.кв.	22,367	21,253	12,945	18
в том числе ввод индивидуальных жилых домов, тыс.кв.м	21,185	19,945	11,143	18
Общий объем жилищного фонда, тыс.м.кв	1132,9	1151,8	-	1158,0
Общая площадь ветхого и аварийного жилищного фонда, тыс.м.кв	24,0	25,7	-	34,0

Предложения по перспективному жилищному строительству предусмотренные ГП отражены в таблице 5. В ГП Невьянского ГО с учетом мнения жителей Невьянского ГО отдается предпочтение индивидуальному жилищному строительству (жилые дома усадебного типа) как в городе Невьянске, так и в сельских населенных пунктах.

Таблица 5 Предложения по перспективному жилищному строительству.

Номер предложения	Площадь, га	Функциональное назначение	Местоположение	Сроки освоения
1.	30,34	Зона размещения жилой застройки массового типа	Южная часть города	2012-2035
2.	94,12	Зона размещения усадебной жилой застройки повышенной комфортности	Южная часть города	2012-2035
3.	27,63	Зона размещения усадебной высоко комфортной жилой застройки	Южная часть города	2012-2035
4.	16,81	Зона размещения массовой секционной жилой застройки	Южная часть города	2012-2035
5.	1,7	Многофункциональная зона общественно-делового назначения	Южная часть города	2012-2035
6.	0,61	Зона размещения объектов торговли и общественного питания	Южная часть города	2012-2035
7.	8,6	Зона размещения массовой секционной жилой застройки	Восточная часть города	2012-2020
8.	3,8	Зона размещения жилой застройки массового типа	Восточная часть города	2012-2020
9.	0,55	Многофункциональная зона общественно-делового назначения	Восточная часть города	2012-2020
10.	0,33	Зона размещения объектов торговли и общественного питания	Восточная часть города	2012-2020
11.	6,43	Зона размещения общественно-деловой застройки	Северо-западная и западная части города	2021-2030
12.	3,37	Многофункциональная зона общественно-делового назначения	Северо-западная и западная части города	2021-2030
13.	2,24	Зона размещения объектов производственного назначения возможный класс опасности V/II	Северо-западная часть города	2012-2020
14.	3,92	Зона размещения объектов производственного назначения возможный класс опасности V/II	Северо-западная часть города	2012-2020
15.	0,63	Зона размещения объектов коммунально-складского назначения	Северо-западная часть города	2012-2020
16.	2,7	Зона размещения объектов коммунально-складского назначения	Южная часть города	2012-2020

## 2.5. Характеристика сети дорог, параметры дорожного движения, оценка качества содержания дорог.

Основными транспортными улицами города Невьянска являются: Дзержинского, Ленина, Степана Разина, Кирова, Шевченко, Красноармейская, Октябрьский, Калинин и Строителей. К восточной стороне города подходит автодорога «Невьянск-Реж». К южной и северной окраинам города подходят дороги «Южный подъезд» и «Северный подъезд». Главной улицей города является ул. Ленина. Наиболее благоустроены улицы в центральной части города.

В соответствии с таблицей 11.1 в СП 42.13330.2016 применительно к Невьянскому ГО принята следующая классификация улично-дорожной сети:

- магистральные дороги;
- магистральные улицы общегородского значения (2-ого и 3-его классов регулируемого движения);
- магистральные улицы районного значения;

18

- улицы и дороги местного значения;
- пешеходные улицы и площади;

Магистральные улицы общегородского значения (2-ого и 3-его классов регулируемого движения) связывают отдаленные жилые районы между собой с центром города, с промышленными районами, обеспечивают выход на внешние автомобильные дороги. К таким улицам в городе относятся следующие существующие улицы: ул. Строителей, ул. Шевченко, ул. Дзержинского и ул. Степана Разина.

Магистральные улицы районного значения используются для внутрирайонных связей и служат подъездами к магистральным улицам общегородского значения. Такими улицами являются: ул. Ленина, ул. Мартынова, ул. Красноармейская, ул. Кирова, ул. Свободы, ул. Окружная и пр. Октябрьский

Остальные улицы и дороги ГО местного значения.

Для проезда грузового транспорта в промышленные районы города и выезда из них используются автодороги «Южный подъезд» и «Северный подъезд». Грузовой транспорт, движущийся по автодороге «г. Невьянск - г. Реж - г. Артёмовский - с. Килчевское» для проезда в промышленные районы города и выезда из них, использует ул. Шевченко, ул. Свободы, ул. Степана Разина, ул. Дзержинского и ул. Мартынова. Транзитный транспорт, движущийся с ФАД в сторону г. Реж и в обратном направлении, использует ул. Шевченко, ул. Свободы, ул. Степана Разина, ул. Володарского, ул. Дзержинского и ул. Мартынова.

Перечень автомобильных дорог общего пользования (ОП) регионального значения (РЗ) принят на основании Постановления Правительства Свердловской области от 14.06.2011 N 737-ПП (ред. от 19.04.2018) "Об утверждении Перечня автомобильных дорог общего пользования регионального значения Свердловской области" и приведён в приложении 1.

Схематично сети дорог ОП РЗ Невьянского ГО отражены на рис. 3

Перечень автомобильных дорог ОП местного значения (МЗ) предоставленный администрацией Невьянского ГО с указанием основных характеристик приведён в приложении 2.

Общие сведения по автомобильным дорогам ОП МЗ и РЗ на основании информации приведённой в приложениях 1 и 2 и данных Федеральной службы государственной статистики за период с 2014 по 2017 годы приведены в таблице 6 (прим.: протяжённость дорог регионального значения оценочно определена в ГИС «Zulch»).

По данным администрации Невьянского ГО право собственности зарегистрировано на все дороги ОП МЗ расположенные на территории Невьянского ГО.

На рис. 2 наглядно отражена структура дорог по виду дорожного покрытия (дорожной одежды).

В реестре муниципального имущества Невьянского городского округа числится 7 искусственных сооружений (мосты, путепроводы и эстакады) общей протяженностью 151 погонный метр, в том числе: 6 мостов железобетонных и каменных протяженностью 136 погонных метров и 1 мост металлический общей протяженностью 15 погонных метров. При этом 80 % сооружений имеют длительные сроки эксплуатации, используются автотранспортными средствами для перевозки опасных, крупногабаритных и (или) тяжеловесных грузов.

Плотность транспортной сети Невьянского ГО составляет 1,83 км/км2.

В 2016 году разработан и утверждён проект организации дорожного движения (ПОДД) муниципальных автомобильных дорог находящихся на территории в г. Невьянска. По состоянию на ноябрь 2018г. комплексные схемы организации дорожного движения (КСОДД) разработаны и утверждены для всех населённых пунктов округа.

19

Таблица 6 Общие сведения по автомобильным дорогам за период с 2014 по 2017 гг.

Показатели	Ед. изм.	2014	2015	2016	2017
<b>Протяжённость автодорог общего пользования местного значения, находящихся в собственности МО Невьянский ГО (по данным Росстата)</b>					
Всего	км.	228,2	231,9	304,9	299,08
- с твёрдым покрытием (цементобетонные, асфальтобетонные)	км.	65	65	67	67,32
- грунтовых дорог	км.	163,2	166,9	237,9	231,76
Общая протяжённость улиц, проездов, набережных (на конец отчетного года)	км.	94,5	375,9	305,1	299
Общая протяжённость освещённых частей улиц, проездов, набережных и т.п.	км.	35	228	228	228
Доля протяженности автомобильных дорог общего пользования местного значения, не отвечающих нормативным требованиям, в общей протяженности автомобильных дорог общего пользования местного значения	%	62,75	61,54	45,92	46,82
<b>Протяжённость автодорог общего пользования регионального значения МО Невьянский ГО (Постановление Правительства Свердловской области от 14.06.2011 N 737-ПП (ред. от 19.04.2018))</b>					
Всего	км.	нд	нд	нд	231,2
- с твёрдым покрытием (цементобетонные, асфальтобетонные)	км.	нд	нд	нд	231,2
- грунтовых дорог	км.	нд	нд	нд	0

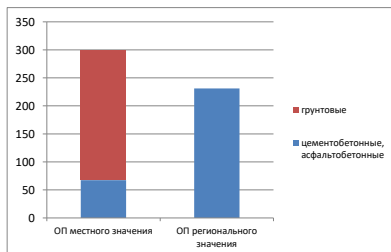


Рисунок 2 Структура дорог по виду дорожного покрытия.

Сведения по максимальной интенсивности дорожного движения не предоставлены.

По данным Федеральной службы государственной статистики на территории Невьянского ГО по состоянию на 2018г. функционируют две автозаправочные станции (АЗС).

### Выводы:

- А. общая протяжённость дорог общего пользования местного значения составляет 299,08 км., в том числе:
- с асфальтобетонным и цементобетонным покрытием – 67,32 км
  - с твёрдым покрытием (булыжные, щебеночные, гравийные, грунтовые улучшенные) – 231,76км

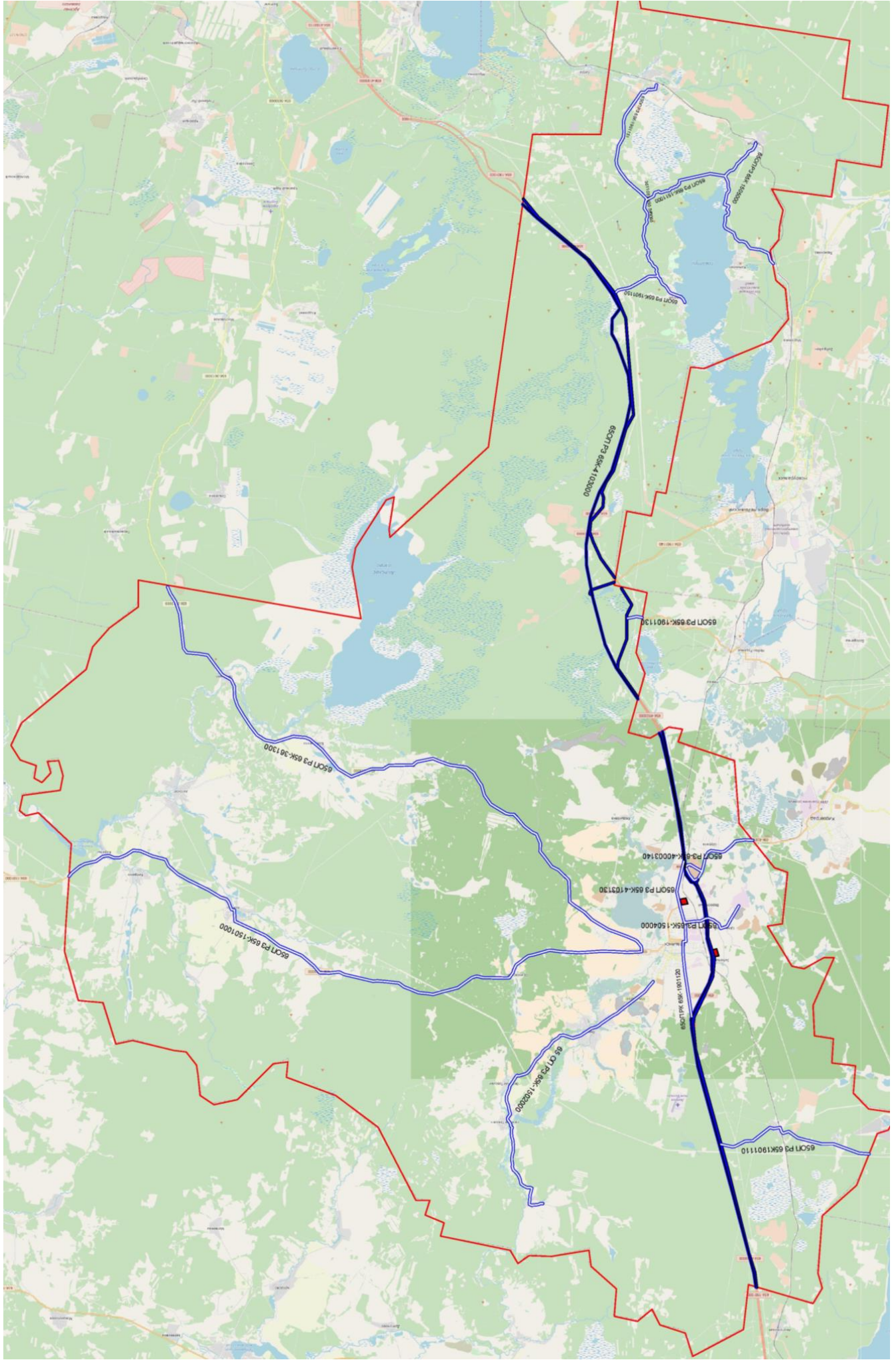
20

21



ПКР транспортной инфраструктуры Невьянского ГО

Рисунок 3 Схема сети дорог общего пользования регионального значения.



## 2.6 Анализ состава парка транспортных средств и уровня автомобилизации в невянском ГО, обеспеченность парковками (парковочными местами).

Автомобильный парк Невьянского ГО преимущественно состоит из легковых автомобилей, принадлежащих частным лицам и организациям.

Сведения о количестве зарегистрированных на территории Невьянского ГО автотранспортных средств за период с 2014 по 2017 гг. и показатели уровня автомобилизации не предоставляются.

Уровень автомобилизации населения - это среднее количество индивидуальных легковых автомобилей, приходящихся на 1000 жителей. Уровень автомобилизации в Свердловской области и России приведен в таблице 7.

Постоянное и временное хранение личного автотранспорта на территории города осуществляется, в основном, на придомовых территориях МКД, на территории частных домовладений, а также в гаражно-строительных кооперативах и платных стоянках.

Ведомственные легковые автомобили, автобусы и грузовые автомобили находятся на постоянном и временном хранении на территории организаций и предприятий в коммунально-складских и промышленных зонах города.

Объекты социальной инфраструктуры и административные здания хозяйствующих организаций обустроены местами для парковки транспортных средств. Информация по бесплатным автостоянкам (парковкам), содержание которых осуществляется за счёт бюджета округа не предоставлена. Бесплатные автостоянки (парковки) имеются при объектах торговли, общественного питания, бытового обслуживания населения и т.д. Информация по платным автостоянкам расположенным на территории Невьянского ГО приведена в таблице 8.

Таблица 7 Уровень автомобилизации по России и Свердловской области.

Параметр	Ед. изм.	2014	2015	2016	2017
Численность населения Невьянского ГО	чел	42273	42276	41830	41800
Общее количество единиц автотранспорта зарегистрированного на территории Невьянского ГО	шт	нд	нд	нд	нд
количество легковых машин индивидуального пользования	шт	нд	нд	нд	нд
количество легковых машин служебного пользования	шт	нд	нд	нд	нд
количество автобусов	шт	нд	нд	нд	нд
количество грузовых машин	шт	нд	нд	нд	нд
Уровень автомобилизации в Невьянском ГО	авт./гос. чел.	нд	нд	нд	нд
Уровень автомобилизации в Свердловской области	авт./гос. чел.	319,8	353,7	350	350
Уровень автомобилизации в России	авт./гос. чел.	283,3	288,8	285	285

Таблица 8 Информация по платным автостоянкам.

№п/п	Адрес круглогодичных, платных, охраняемых стоянок.	Вместимость, количество легковых автомобилей	Площадь стоянки, м2
1	город Невьянск, ул. Дзержинского, 16	200	1745

24

- Маршруты движения общественного городского автотранспорта охватывают все микрорайоны города и части округа.
- Согласно представленным отчётам за 2017 год фактический средний уровень исполнения рейсов составляет порядка 100%. Транспортный спрос населения Невьянского ГО на городские пассажирские перевозки удовлетворён.

Таблица 9 Перечень остановочных комплексов.

№п/п	наименование населённого пункта	тип населённого пункта	кол-во единиц, шт
1	Алекс	посёлок	0
2	Алексее	село	2
3	Аль	посёлок	0
4	Быньги	село	4
5	Быньговский	посёлок	0
6	Вересковский	посёлок	1
7	Верхние Таволги	деревня	3
8	Гашени	деревня	0
9	Горельский	посёлок	0
10	Забельный	посёлок	1
11	Калиново	посёлок	2
12	Калино	село	2
13	Ковале	село	2
14	Корелы	село	1
15	Кунара	село	2
16	Невянка	деревня	0
17	Невянск	город, адм. центр	36
18	Невянский Рыбзавод	посёлок	0
19	Нижние Таволги	деревня	3
20	Основка	деревня	1
21	Основский	посёлок	1
22	Плотино	посёлок	0
23	Привозный	посёлок	0
24	Пыльное	деревня	1
25	Рубистый	посёлок	2
26	Сербинино	деревня	1
27	Сервандино	посёлок	1
28	Соконов	деревня	0
29	Тавотуй	посёлок	1
30	Тавотуй	село	1
31	Тавотуйский Детдом	посёлок	1
32	Удрине	посёлок	1
33	Федальева	село	1
34	Холмистый	посёлок	0
35	Цементный	посёлок	7
36	Шайдуриха	село	1
37	Шурала	посёлок	0
38	Шурала	село	2
<b>Итого</b>			<b>81</b>

26

## 2.7 Характеристика работы транспортных средств общего пользования, включая анализ пассажиропотока.

Общественный транспорт в Невьянском ГО представлен автомобильным и железнодорожным транспортом.

Внешние грузопассажирские перевозки осуществляются автомобильным и железнодорожным транспортом.

Внутригородской общественный транспорт представлен автомобильным транспортом: автобусами и микроавтобусами.

В настоящее время в Невьянском ГО действует двенадцать автобусных муниципальных маршрутов, общая протяженность которых составляет 277,8 км, количество остановочных комплексов 82 единицы, из них 36 остановок находятся в городе.

Перечень остановочных комплексов, расположенных на территории Невьянского ГО, приведён в таблице 9.

В таблице 10 приведены сведения об организациях осуществляющих внутригородские пассажирские перевозки.

Информация по муниципальным маршрутам движения общественного автотранспорта приведена в таблице 11.

Расписание и маршруты движения автобусов пригородного и междугороднего сообщения приведены в приложении 3.

Межмуниципальные маршруты регулярных перевозок пассажиров соединяют г. Невьянск с городами Свердловской области. Межрегиональные маршруты соединяют г. Невьянск с городами Курганской, Челябинской областей и Республики Башкортостан.

В таблице 12 приведены сводные сведения по муниципальным маршрутам движения общественного автотранспорта.

В таблице 13 приведён состав автобусного парка.

Сводные данные по пассажиропотоку за 2017 год приведены в таблице 14.

Анализ общественного автотранспорта по виду используемого топлива и сроку эксплуатации приведён на рис. 4

На территории Невьянского ГО работает региональная навигационно-информационная система Свердловской области (далее РНИС СО). Она предназначена для информационно-навигационного обеспечения деятельности автотранспорта на территории Свердловской области, в том числе Невьянском ГО, с использованием технологии ГЛОНАСС / GPS в целях учета и контроля процессов перевозки пассажиров и багажа.

На основании данных РНИС СО формируются акты выполненных работ, с отражением выполненных рейсов транспортных компаний в рамках заключённых контрактов.

### Выводы:

- Доля автопарка со сроком эксплуатации до 5 лет составляет около 48 %, а автобусы со сроком эксплуатации от 10 до 14 лет 26%, что в целом говорит о невысоком уровне износа автобусов и своевременной замене машин. Средний срок эксплуатации автопарка – 6,42г. Средневзвешенный (по пассажироместности) срок эксплуатации автопарка – 5,84г. Отсутствие ДТП с участием автобусов за анализируемый период с 2014 по 2017 годы (см. п. 2.9) косвенно подтверждает удовлетворительное техническое состояние автобусного парка.
- 84% от общего количества используемых автобусов находится в частной собственности.

25

Таблица 10 Сведения об организациях осуществляющих внутригородские пассажирские перевозки

Наименование организации	Адрес местонахождения
Индивидуальный предприниматель Широков Юрий Анатольевич	Невянский р-н, п. Цементный, ул. Ленина, д. 39, офис. 1
Индивидуальный предприниматель Шмаков Зуярд Александрович	Свердловская обл., г. Невьянск, ул. Коммуны, д. 64
Индивидуальный предприниматель Красных Михаил Сергеевич	Свердловская обл., г. Невьянск, ул. К. Маркса, д. 16, кв. 36
Индивидуальный предприниматель Рубцов Геннадий Николаевич	Невянский р-н, село Быньги, ул. Заречная, 2-1
Индивидуальный предприниматель Вяткина Татьяна Александровна	г. Нижний Тагил, ул. Шаумяна, 28
Индивидуальный предприниматель Моторин Алексей Валерьевич	г. Новоуральск, ул. Чурина, 12/1-72

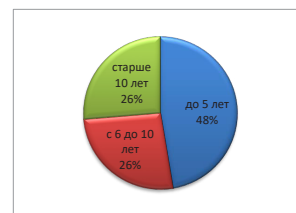


Рисунок 4 Анализ общественного автотранспорта по сроку эксплуатации

27





Таблица 11 Информация по муниципальным маршрутам движения общественного автотранспорта

Регистрационный номер маршрута	Порядковый номер маршрута	Наименование маршрута регулярных перевозок	Наименование промежуточных остановочных пунктов	Наименование улиц, автомобильных дорог	Протяженность маршрута	Вид регулярных перевозок	Виды транспортных средств и классы	Дата начала осуществления регулярных перевозок	Наименование, место нахождения юридического лица, ФИО ИП
1	114	г. Невьянск (ДРСУ) – п. Цементный	г. Невьянск, ул. Шевченко, ул. Свободы, ул. Володарского, ул. Кирова, ул. Ленина, ул. Профсоюзов, ул. Мартьянова, ул. Дзержинского, п. Березовый, Торговый центр (п. Цементный), э/д «Невьянский цементник»	Региональная автомобильная дорога «г. Невьянск - Цемязавод», ул. Ленина.; город Невьянск: ул. Шевченко, ул. Свободы, ул. Степана Разина, ул. Володарского, ул. Кирова, ул. Ленина, ул. К. Маркса, ул. Профсоюзов, ул. Мартьянова, ул. Дзержинского	13,5км/13,9 км	Муниципальный маршрут регулярных перевозок пригородного сообщения по регулируемым тарифам	Автобус, средний класс – 1 шт.	2008 год	Индивидуальный предприниматель Ширшов Ю.А.
2	101	г. Невьянск - с. Быньги с заездом на п. Ударник	г. Невьянск, ул. Урицкого, ул. Профсоюзов, ул. Ленина, ул. Кирова, ул. Свободы, ул. Челюскинцев, ул. Строителей, Подстанция, Подстанция – 2, с. Быньги ул. Свердлова, с. Быньги им. Ленина, п. Ударник, пл. Революции, ул. Мира, ж/д вокзал, Сквер Ветеранов, Гимназия, ул. Коллективная, ул. Коллективная (д/с №1)	Региональная автомобильная дорога "г. Невьянск - д. Сербшино" (с. Быньги), "с. Быньги - п. Ударник"; Город Невьянск: ул. Урицкого, ул. Профсоюзов, ул. Ленина, Кирова, Строителей, Мартьянова, Коллективная.	11,6км/11,6км	Муниципальный маршрут регулярных перевозок пригородного сообщения по регулируемым тарифам	Автобус, средний класс - 2 шт.	2005 год	Индивидуальный предприниматель Шмаков Э.А. Индивидуальный предприниматель Красных М.С.
3	103	г. Невьянск - с. Аятское через с. Шайдуриха (заезд в д. Пьянково в пятницу и воскресенье)	г. Невьянск, ж/д вокзал, Мира, "Сквер Ветеранов", "Гимназия", "Центральная" "Спортивная", Шевченко, Городская, 10 км, пл. Революции, ул. Профсоюзов, ул. Коллективная, ул. Коллективная (д/с №1), ул. Урицкого, 10 км, поселок Горельский, село Кунара ул. Ленина, село Шайдуриха ул. Ленина, село Аятское ул. Калинина, село Аятское ул. Советская, деревня Пьянково	Региональная автомобильная дорога "г. Невьянск - г. Реж - г. Артемовский - с. Килачевское", подъезд к с. Киприно от 34км+820км; город Невьянск, улицы: Красноармейская, К. Маркса, Профсоюзов, пр-кт Октябрьский, Шевченко, Городская	49,3	Муниципальный маршрут регулярных перевозок пригородного сообщения по регулируемым тарифам	Автобус среднего или транспортного средства малого класса – 2шт.	2011 год	Индивидуальный предприниматель Рубцов Г.Н.
4	102	г. Невьянск - с. Аятское через с. Конево	г. Невьянск, ж/д вокзал, Мира, "Сквер Ветеранов", "Гимназия", "Центральная" "Спортивная", Шевченко, Городская, пл. Революции, 22км, поселок Осиновка, деревня Осиновка ул. Мира, село Конево ул. Октябрьская, село Аятское ул. Калинина, село Аятское ул. Советская, село Киприно ул. Кооперативная, село Корель ул. Крупской	Региональная автомобильная дорога "г. Невьянск - г. Реж - г. Артемовский - с. Килачевское", подъезд к с. Киприно от 34км+820км; город Невьянск, улицы: Красноармейская, К. Маркса, Профсоюзов, пр-кт Октябрьский, Шевченко, Городская. Автомобильная дорога общего пользования регионального значения "г. Невьянск - д. Сербшино"; город Невьянск, улицы: Урицкого, Профсоюзов, Ленина, Кирова, Строителей.	49,3	Муниципальный маршрут регулярных перевозок пригородного сообщения по регулируемым тарифам	Автобус, средний класс – 1шт. или транспортное средство малого класса – 2шт.	2011 год	Индивидуальный предприниматель Красных М.С.
5	105	г. Невьянск – д. Нижние Таволги – д. Сербшино	г. Невьянск, ул. Урицкого, ул. Профсоюзов, ул. Ленина, ул. Кирова, ул. Свободы, ул. Челюскинцев, ул. Строителей, Подстанция, Подстанция – 2, с. Быньги ул. Свердлова, с. Быньги им. Ленина – ул. Колхозная, д. В. Таволги: ул. Мира, ул. Мира Центральная, ул. Мира, 80; д. Н. Таволги: ул. Куйбышева (д/с), ул. Пушкина, 15,505км; д. Сербшино: ул. Куйбышева, 21, 215км.	Региональная автомобильная дорога общего пользования регионального значения "г. Невьянск - д. Сербшино"; город Невьянск, улицы: Урицкого, Профсоюзов, Ленина, Кирова, Строителей.	23,2 км/23,2 км	Муниципальный маршрут регулярных перевозок пригородного сообщения по регулируемым тарифам	Автобус, средний класс - 1 шт.	2006 год	Индивидуальный предприниматель Красных М.С.

28

Регистрационный номер маршрута	Порядковый номер маршрута	Наименование маршрута регулярных перевозок	Наименование промежуточных остановочных пунктов	Наименование улиц, автомобильных дорог	Протяженность маршрута	Вид регулярных перевозок	Виды транспортных средств и классы	Дата начала осуществления регулярных перевозок	Наименование, место нахождения юридического лица, ФИО ИП
6	106	г. Невьянск - д. Федьково через п. Ребристый	г. Невьянск, ж/д вокзал, ул. Мира, Сквер Ветеранов, Гимназия, Центральная, ул. Профсоюзов, Урицкого, ул. Коллективная, ул. коллективная (д/с №1), Шевченко, Городская, 10 км, п. Середовина, ул. Промышленная, п. Ребристый, ул. Ленина, д. Федьковская, ул. Ленина	Региональная автомобильная дорога "г. Невьянск - г. Артемовский - с. Килачевское", подъезд к п. Середовина от км95+435, подъезд к п. Ребристый от км1+380, подъезд к д. Федьковская от км9+730; город Невьянск, улицы: Красноармейская, К. Маркса, Профсоюзов, Урицкого, пр-кт Октябрьский, Шевченко, Городская	15,8 км	Муниципальный маршрут регулярных перевозок пригородного сообщения по регулируемым тарифам	Автобус среднего класса - 1 шт.	2011 год	Индивидуальный предприниматель Ширшов Ю.А.
7	107	г. Невьянск ж/д вокзал - п. Цементный с заездом на п. Вересковский, п. Забельный	г. Невьянск, ж/д вокзал, "Мира", "Сквер Ветеранов", "Гимназия", Центральная, ул. Профсоюзов, Студенческая, Мартьянова, Дзержинского, пл. Революции поселок Цементный, ул. Ленина, поселок Березовый, поселок Забельный, Торговый центр (п. Цементный), э/д «Невьянский цементник» (п. Цементный)	Региональная автомобильная дорога "г. Невьянск - г. Артемовский - п. Цементный - п. Забельный"; город Невьянск, улицы: Красноармейская, К. Маркса, Профсоюзов, Урицкого, Ленина, Мартьянова	11 км/22,2 км с заездом	Муниципальный маршрут регулярных перевозок пригородного сообщения по регулируемым тарифам	Автобус среднего класса - 3 шт. резерв: автобус среднего класса – 2 шт.	2010 год	Индивидуальный предприниматель Ширшов Ю.А. Индивидуальный предприниматель Рубцов Г.Н.
8	108	г. Невьянск ж/д вокзал - п. Таватуй	г. Невьянск, ж/д вокзал, "Мира", "Сквер Ветеранов", "Гимназия", Центральная, ул. Профсоюзов, Мартьянова, пл. Революции, поселок Таватуй	Региональная автомобильная дорога "г. Екатеринбург - г. Нижний Тагил - г. Серов", "Подъезд к п. Таватуй от км 306+510 а/д "г. Екатеринбург - г. Нижний Тагил - г. Серов"; город Невьянск, улицы: Красноармейская, К. Маркса, Профсоюзов, Ленина, Мартьянова	46 км	Муниципальный маршрут регулярных перевозок пригородного сообщения по регулируемым тарифам	Транспортное средство малого класса - 1 шт.	2011 год	Индивидуальный предприниматель Бяткина Т.А.
9	104	г. Невьянск - коллективный сад №10 (сезонный)	г. Невьянск, ул. Урицкого, ул. Профсоюзов, "пл. Революции", ул. Красноармейская, коллективный сад №10, Сквер Ветеранов, Гимназия, ул. Профсоюзов, ул. Урицкого	Автомобильная дорога общего пользования регионального значения "г. Екатеринбург - г. Серов"; город Невьянск, улицы: Урицкого, Профсоюзов, Ленина, Красноармейская, Степана Разина, К. Маркса	13,8 км	Муниципальный маршрут регулярных перевозок пригородного сообщения по регулируемым тарифам	Автобус среднего или транспортного средства малого класса - 1 шт.	2011 год	Индивидуальный предприниматель Красных М.С.
10	5	г. Невьянск - кладбище "Осиновское"	г. Невьянск: "Центральная", "Спортивная", "Городская", "Шевченко", 22 км, кладбище "Осиновское"	Региональная автомобильная дорога "г. Невьянск - г. Артемовский - с. Килачевское"; город Невьянск, улицы: К. Маркса, Профсоюзов, проспект Октябрьский, Шевченко, Городская.	12,7 км	Муниципальный маршрут регулярных перевозок пригородного сообщения по регулируемым тарифам	Автобус - 1 шт.	2007 год	Индивидуальный предприниматель Ширшов Ю.А.
11	7	п. Калиново - остановочный пункт железной дороги "Калиново"	поселок Калиново	Невьянский район, поселок Калиново, улицы: Ленина, Советская	10 км	Муниципальный маршрут регулярных перевозок пригородного сообщения по регулируемым тарифам	Транспортное средство малого класса – 1 шт., автобус среднего класса – 1 шт.	2007 год	Индивидуальный предприниматель Моторин А.В.
12	110	пос. Калиново – пос. Таватуй – пос. Калиново	п. Калиново: ул. Ленина, Рыбзавод, п. Приозерный, Таватуйский детский дом, пос. Таватуй (Аятский сельсовет), ул. Центральная	Невьянский район, поселок Калиново, ул. Ленина; региональная а/дорога ж/д ст. Таватуй –п. Калиново-ст. Мурзинка, пос. Таватуй (Аятский сельсовет), ул. Центральная	10 км	Муниципальный маршрут регулярных перевозок пригородного сообщения по регулируемым тарифам	Транспортное средство малого класса – 1 шт.	2007 год	Индивидуальный предприниматель Моторин А.В.

29

Таблица 12 Сводные сведения по муниципальным маршрутам движения общественного автотранспорта.

Номер маршрута	Наименование маршрута	Количество маршрутов, шт				ИТОГО за 2017 год
		I квартал	II квартал	III квартал	IV квартал	
101	г. Невьянск - с. Быньги с заездом на п. Ударник	900	1080	1080	1080	4140
102	г. Невьянск - с. Аитское через с. Коньво	690	720	720	720	2850
103	г. Невьянск - с. Аитское через с. Шайдурика (заезд в д. Пыльково в пятницу и воскресенье)	640	619	619	619	2497
104	г. Невьянск - коллективный сад №10 (сезонный)	0	110	110	0	220
105	г. Невьянск - д. Нижние Таволги - д. Сербинино	900	720	720	720	3060
106	г. Невьянск жд вокзал - п. Цементный с заездом на п. Вересковский, п. Забельный	1517	1547	1564	1564	6192
107	г. Невьянск жд вокзал - п. Цементный с заездом на п. Вересковский, п. Забельный	7097	7127	7174	7174	28572
114	г. Невьянск (ДРСУ) - п. Цементный	1062	1092	1104	1104	4362
Итого		12806	13015	13091	12981	51893

Таблица 13 Состав автобусного парка.

Модель	Пассажиремкость, чел	Год выпуска	Вид используемого топлива	Балансодержатель
ПАЗ 32054	23	2009	Газ/Бензин	КУМИ администрации НГО
ПАЗ32053	23	2010	Газ/Бензин	КУМИ администрации НГО
ПАЗ 32054	23	2009	Газ/Бензин	КУМИ администрации НГО
Газ 32212	12	2016	Газ/Бензин	коммерческий
Газ 322132	13	2008	Газ/Бензин	коммерческий
Газ 322132	13	2005	Газ/Бензин	коммерческий
ПАЗ 32053	22	2006	Газ/Бензин	коммерческий
Газ 322132	13	2005	Газ/Бензин	коммерческий
ПАЗ 32054	23	2017	Газ/Бензин	коммерческий
ПАЗ 32054	23	2018	Газ/Бензин	коммерческий
ЛУИДОР-225900	18	2014	Газ/Бензин	коммерческий
ПАЗ 32054	23	2016	Газ/Бензин	коммерческий
ПАЗ 32054	23	2016	Газ/Бензин	коммерческий
ПАЗ 32054	23	2016	Газ/Бензин	коммерческий
ПАЗ 32054	23	2016	Газ/Бензин	коммерческий
ПАЗ 32054	23	2016	Газ/Бензин	коммерческий
ПАЗ 32054	23	2010	Газ/Бензин	коммерческий
Газ 322132	13	2006	Газ/Бензин	коммерческий
Газ 32212	13	2007	Газ/Бензин	коммерческий

Прим.: КУМИ администрации НГО – комитет по управлению муниципальным имуществом Невьянского ГО

## 2.8 Характеристика условий пешеходного и велосипедного передвижения.

На территории Невьянского ГО пешеходное и велосипедное движение осуществляется по дорогам и пешеходным дорожкам в границах существующей линии застройки. Велосипедное движение развито слабо. Интенсивность пешеходного и велосипедного движения не определялась.

30

## 2.10 Анализ уровня безопасности дорожного движения.

Сведения о зарегистрированных ДТП произошедших на территории Невьянского ГО за период с 2015 по 2017 гг включительно получены с официального сайта Госавтоинспекции РФ (<http://stat.gibdd.ru>) и приведены в приложении 4. В приложении 4 жёлтым цветом выделены те ДТП, совершению которых сопутствовали неудовлетворительные условия содержания и обустройства улично-дорожной сети (НДУ).

Технические средства организации дорожного движения (дорожные знаки, разметки, ограждения) в Невьянском ГО соответствуют требованиям нормативных правовых актов, действующих в области обеспечения безопасности дорожного движения.

В 2016 году разработан и утверждён проект организации дорожного движения (ПОДД) муниципальных автомобильных дорог находящихся на территории в г. Невьянска. Комплексные схемы организации дорожного движения (КСОДД) разработаны и утверждены для всех населённых пунктов округа в 2018г.

Сводный анализ уровня безопасности дорожного движения в целом на всех автодорогах общего пользования Невьянского ГО приведён в таблице 15. На рис. 5 наглядно отражена структура и динамика ДТП в целом на всех автодорогах общего пользования.

Сводный анализ уровня безопасности дорожного движения на автодорогах общего пользования местного значения Невьянского ГО приведён в таблице 16. На рис. 6 наглядно отражена структура и динамика ДТП на дорогах местного значения.

### Выводы:

- Очагом аварийности на территории Невьянского ГО является участок федеральной автомобильной дороги «Екатеринбург - г. Нижний Тагил - г. Серов». На его долю приходится более 50% всех произошедших ДТП.
- В ходе анализа информации о зарегистрированных ДТП на дорогах общего пользования местного значения в границах Невьянского ГО места явной концентрации ДТП не выявлены. Подавляющее число ДТП происходит на магистральных улицах общегородского и районного значения.
- С одной стороны наблюдается тенденция снижения количества ДТП, а с другой – растёт коэффициент тяжести ДТП.
- Коэффициент тяжести ДТП, совершению которых сопутствовали НДУ значительно выше общего коэффициента тяжести.
- Доля ДТП (наезд на пешехода) на дорогах местного значения по прежнему значительна и составляет около 30% от общего количества ДТП, что, впрочем, соответствует общероссийскому уровню.

32

## 2.9 Характеристика движения грузовых транспортных средств, оценка работы транспортных средств коммунальных и дорожных служб, состояния инфраструктуры для данных транспортных средств.

В соответствии с проектом организации дорожного движения в г. Невьянск для проезда грузового транспорта в промышленные районы города и выезда из них используются автодороги «Южный подъезд» и «Северный подъезд». Грузовой транспорт, движущийся по автодороге «г. Невьянск - г. Реж - г. Артёмовский - с. Килачевское» для проезда в промышленные районы города и выезда из них использует ул. Шевченко, ул. Свободы, ул. Степана Разина, ул. Дзержинского и ул. Мартянова.

Транзитный транспорт, движущийся с ФАД со стороны г. Нижний-Тагил в сторону г. Реж и в обратном направлении, использует ул. Шевченко, ул. Свободы, ул. Степана Разина.

Транзитный транспорт, движущийся с ФАД со стороны г. Екатеринбург в сторону г. Реж и в обратном направлении, использует ул. Дзержинского, ул. Степана Разина, ул. Володарского, ул. Свободы и ул. Шевченко.

Таким образом, проезд грузового автотранспорта и доступ его в районы г. Невьянска организован с заездом в зоны жилищной застройки города.

Все дороги ОП МЗ находятся в оперативном управлении муниципального бюджетного учреждения «Управление хозяйством Невьянского городского округа» (МБУ «УХ НГО»). Данные организации приведены в таблице 14.

Обслуживание автомобильных дорог ОП МЗ в городской черте осуществляет МБУ «УХ НГО». В сельских населенных пунктах МБУ «УХ НГО» организует обслуживание автомобильных дорог ОП МЗ с привлечением специализированных организаций определяемых в рамках ФЗ №44 «О контрактной системе в сфере закупок...».

В целях улучшения технического состояния улично-дорожной сети (УДС), снижения количества дорожно-транспортных происшествий (ДТП) на территории Невьянского ГО, ежегодно реализуются следующие мероприятия:

- осуществляется текущий (ямочный) ремонт на автомобильных дорогах МЗ (в 2016 году отремонтировано 5347 кв. м.);
- выполняются работы по нанесению разметки улиц г. Невьянска;
- выполняются работы по содержанию и ремонту светофорных объектов;
- устанавливаются и ремонтируются знаки дорожного движения (в 2016г. установлено 225 и отремонтировано 31 дорожный знак);
- проводится ремонт дворовых территорий многоквартирных домов;
- проводится грейдирование дорог в зимнее время.

Обслуживание автомобильных дорог ОП РЗ и межмуниципального значения организует Государственное казенное учреждение Свердловской области «Управление автомобильных дорог» (ГКУ СО «Управление автомобильных дорог»).

Таблица 14 Перечень организаций (филиалов) осуществляющих эксплуатацию автодорог ОП МЗ.

Наименование организации	Адрес местонахождения	ФИО руководителя	Адрес электронной почты	Название официального сайта организации	Номер телефона
Муниципальное бюджетное учреждение "Управление хозяйством Невьянского городского округа" (МБУ «УХ НГО»)	Свердловская область, г. Невьянск, ул. Ленина, 11	Хохлов Игорь Анатольевич	nd	nd	(34356) 2-14-53

31



ГПК транспортной инфраструктуры Невьянского ГО

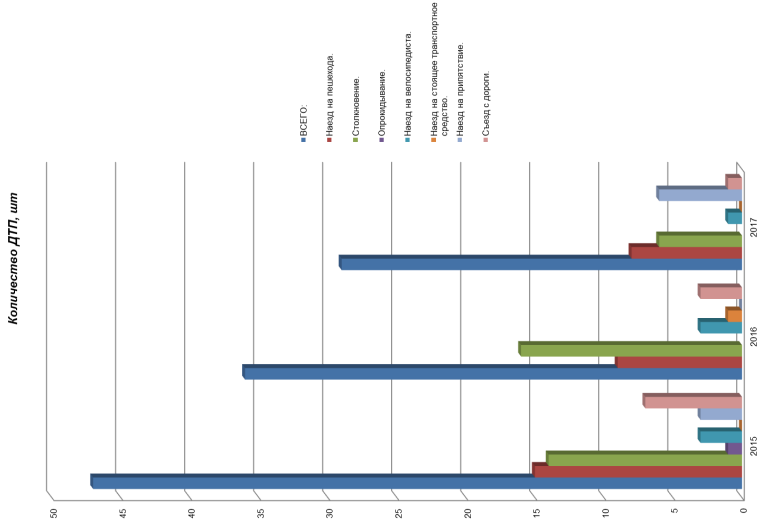
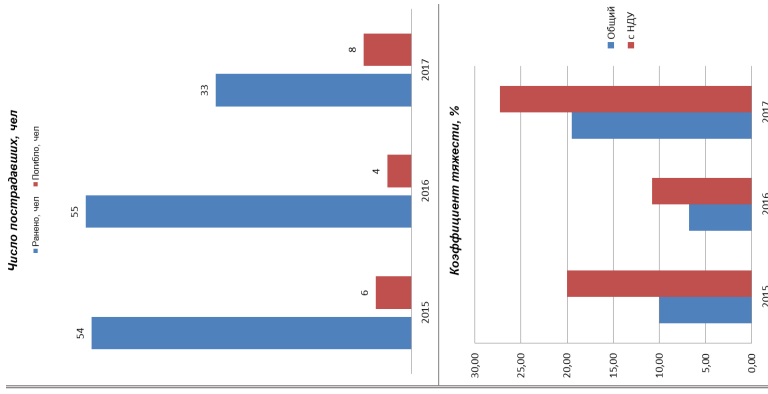


Рисунок 6 структура и динамика ДТП на дорогах местного значения.

ГПК транспортной инфраструктуры Невьянского ГО

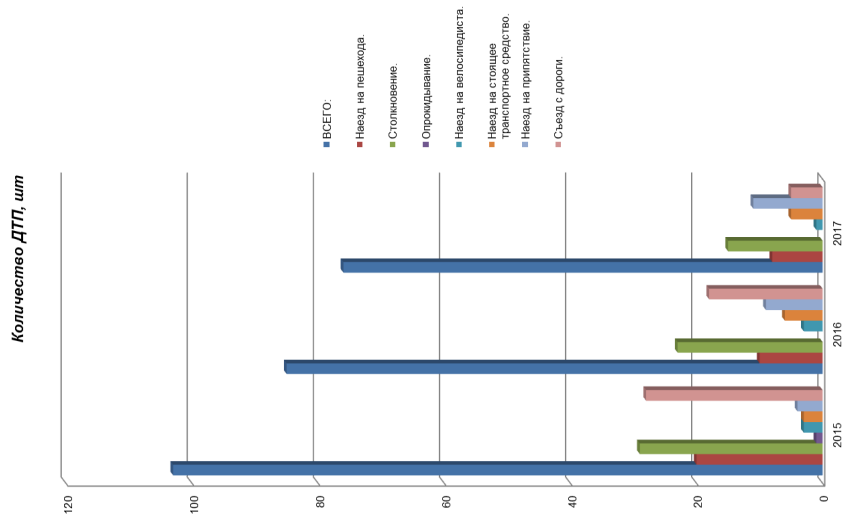
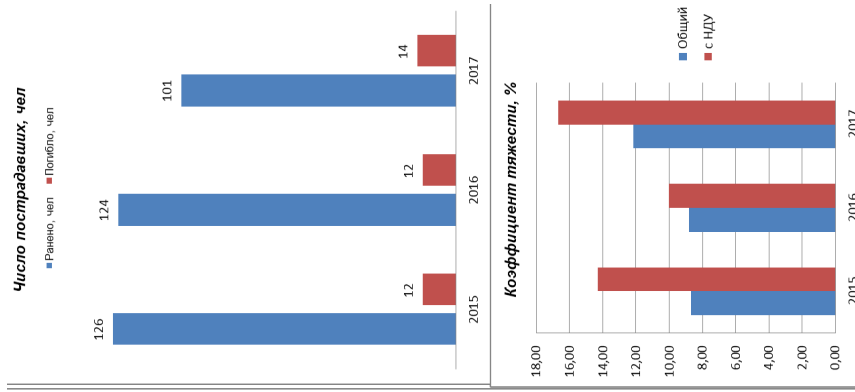


Рисунок 5 Структура и динамика ДТП в целом на всех автодорогах общего пользования.

Таблица 15 Сводный анализ уровня безопасности дорожного движения в целом на всех автодорогах общего пользования Невьянского ГО.

№пп	Вид ДТП	2015			2016			2017		
		Кол-во ДТП, ед	Погибло, чел	Ранено, чел	Кол-во ДТП, ед	Погибло, чел	Ранено, чел	Кол-во ДТП, ед	Погибло, чел	Ранено, чел
1	Наезд на пешехода.	20	4	21	10	1	12	8	4	4
1.1	НДУ	11	2	12	10	1	12	5	2	3
1.2	доля с НДУ, %	55,0	50,0	57,1	100,0	100,0	100,0	62,5	50,0	75,0
2	Столкновение.	29	4	36	23	8	34	15	2	23
2.1	НДУ	9	1	11	8	5	17	7	1	14
2.2	доля с НДУ, %	31,0	25,0	30,6	34,8	62,5	50,0	46,7	50,0	60,9
3	Опрокидывание.	14	0	15	15	0	25	30	5	43
3.1	НДУ	1	0	1	4	0	4	5	2	7
3.2	доля с НДУ, %	7,1	—	6,7	26,7	—	16,0	16,7	40,0	16,3
4	Наезд на велосипедиста.	3	1	2	3	0	3	1	0	1
4.1	НДУ	2	1	1	3	0	3	0	0	0
4.2	доля с НДУ, %	66,7	100,0	50,0	100,0	—	100,0	0,0	—	0,0
5	Наезд на стоящее транспортное средство.	3	0	4	6	1	9	5	1	8
5.1	НДУ	1	0	2	3	0	5	3	0	5
5.2	доля с НДУ, %	33,3	—	50,0	50,0	0,0	55,6	60,0	0,0	62,5
6	Наезд на припятствие.	4	0	6	9	2	15	11	2	14
6.1	НДУ	1	0	1	1	0	2	5	2	5
6.2	доля с НДУ, %	25,0	—	16,7	11,1	0,0	13,3	45,5	100,0	35,7
7	Съезд с дороги.	28	3	39	18	0	24	5	0	7
7.1	НДУ	2	2	7	8	0	11	1	0	1
7.2	доля с НДУ, %	7,1	66,7	17,9	44,4	—	45,8	20,0	—	14,3
8	Наезд на внезапно возникшее припятствие.	1	0	2	0	0	0	0	0	0
8.1	НДУ	0	0	0	0	0	0	0	0	0
8.2	доля с НДУ, %	0	—	0	—	—	—	—	—	—
9	Иной вид ДТП	1	0	1	1	0	2	1	0	1
9.1	НДУ	1	0	1	0	0	0	0	0	0
9.2	доля с НДУ, %	100	—	100	0	—	0	0	—	0
<b>ВСЕГО:</b>		<b>103</b>	<b>12</b>	<b>126</b>	<b>85</b>	<b>12</b>	<b>124</b>	<b>76</b>	<b>14</b>	<b>101</b>
<b>НДУ</b>		<b>28</b>	<b>6</b>	<b>36</b>	<b>37</b>	<b>6</b>	<b>54</b>	<b>26</b>	<b>7</b>	<b>35</b>
<b>доля с НДУ, %</b>		<b>27,2</b>	<b>50,0</b>	<b>28,6</b>	<b>44</b>	<b>50</b>	<b>43,5</b>	<b>34,2</b>	<b>50,0</b>	<b>34,7</b>

35

Таблица 16 Сводный анализ уровня безопасности дорожного движения на автодорогах общего пользования местного значения Невьянского ГО

№пп	Вид ДТП	2015			2016			2017		
		Кол-во ДТП, ед	Погибло, чел	Ранено, чел	Кол-во ДТП, ед	Погибло, чел	Ранено, чел	Кол-во ДТП, ед	Погибло, чел	Ранено, чел
1	Наезд на пешехода.	15	2	17	9	1	9	8	5	3
1.1	НДУ	10	2	8	8	1	8	6	3	3
1.2	доля с НДУ, %	66,7	100,0	47,1	88,9	100,0	88,9	75,0	60,0	100,0
2	Столкновение.	14	2	17	16	3	29	6	1	13
2.1	НДУ	6	1	6	7	3	16	3	1	9
2.2	доля с НДУ, %	42,9	50,0	35,3	43,8	100,0	55,2	50,0	100,0	69,2
3	Опрокидывание.	4	0	5	4	0	7	7	0	9
3.1	НДУ	0	0	0	1	0	1	0	0	0
3.2	доля с НДУ, %	0,0	—	0,0	25,0	—	14,3	0,0	—	0,0
4	Наезд на велосипедиста.	3	1	2	3	0	3	1	0	1
4.1	НДУ	2	1	1	3	0	3	0	0	0
4.2	доля с НДУ, %	66,7	100,0	50,0	100,0	—	100,0	0,0	—	0,0
5	Наезд на стоящее транспортное средство.	0	0	0	1	0	2	0	0	0
5.1	НДУ	0	0	0	1	0	2	0	0	0
5.2	доля с НДУ, %	—	—	—	100,0	—	100,0	—	—	—
6	Наезд на припятствие.	3	0	5	0	0	0	6	2	6
6.1	НДУ	1	0	1	0	0	0	4	2	4
6.2	доля с НДУ, %	33,3	—	20,0	—	—	—	66,7	100,0	66,7
7	Съезд с дороги.	7	1	6	3	0	5	1	0	1
7.1	НДУ	0	0	0	2	0	3	0	0	0
7.2	доля с НДУ, %	0,0	0,0	0,0	66,7	—	60,0	0,0	—	0,0
8	Наезд на внезапно возникшее припятствие.	1	0	2	0	0	0	0	0	0
8.1	НДУ	0	0	0	0	0	0	0	0	0
8.2	доля с НДУ, %	0	—	0	—	—	—	—	—	—
9	Иной вид ДТП	0	0	0	0	0	0	0	0	0
9.1	НДУ	0	0	0	0	0	0	0	0	0
9.2	доля с НДУ, %	—	—	—	—	—	—	—	—	—
<b>ВСЕГО:</b>		<b>47</b>	<b>6</b>	<b>54</b>	<b>36</b>	<b>4</b>	<b>55</b>	<b>29</b>	<b>8</b>	<b>33</b>
<b>НДУ</b>		<b>19</b>	<b>4</b>	<b>16</b>	<b>22</b>	<b>4</b>	<b>33</b>	<b>13</b>	<b>6</b>	<b>16</b>
<b>доля с НДУ, %</b>		<b>40,4</b>	<b>66,7</b>	<b>29,6</b>	<b>61</b>	<b>100</b>	<b>60,0</b>	<b>44,8</b>	<b>75,0</b>	<b>48,5</b>

36

## 2.11 Оценка уровня негативного воздействия транспортной инфраструктуры на окружающую среду, безопасность и здоровье населения.

В последнее время с ростом количества автотранспорта происходит увеличение негативного воздействия автомобилей на окружающую среду.

- Первая группа последствий связана с производством автомобилей:
  - высокая ресурсно-сырьевая и энергетическая ёмкость автомобильной промышленности;
  - собственной негативное воздействие автомобильной промышленности.
- Вторая группа обусловлена эксплуатацией автомобилей:
  - потребление топлива и воздуха, выделение вредных выхлопных газов;
  - продукты истирания шин и тормозов;
  - шумовое загрязнение окружающей среды.

Третья группа связана с отчуждением земель под транспортные магистрали, гаражи и стоянки:

- развитие инфраструктуры сервисного обслуживания автомобилей (АЗС, СТО, мойки и т.д.);
- поддержание транспортных магистралей в рабочем состоянии (использование соли, реагентов в зимний период).

Четвёртая группа объединяет проблемы регенерации и утилизации шин, масел и других технологических жидкостей, самих отслуживших автомобилей.

Наиболее актуальной проблемой является загрязнение атмосферы.

Доля автотранспорта в общих выбросах вредных веществ в атмосферу может достигать 60-80%. Более 80% всех выбросов в атмосферу составляют выбросы оксидов углерода, двуокиси серы, азота, углеводородов, твёрдых веществ. Из газообразных загрязняющих веществ в наибольших количествах выбрасываются окислы углерода, углекислый газ, угарный газ, образующиеся преимущественно при сгорании топлива. В больших количествах в атмосферу выбрасываются и оксиды серы: сернистый газ, сернистый ангидрид, сероуглерод, сероводород и другие.

Характерные факторы, неблагоприятно влияющие на здоровье населения:

- **Загрязнение атмосферы.** Выброс в воздух дыма и газообразных загрязняющих веществ (диоксин азота и серы, озон) приводит не только к загрязнению атмосферы, но и к вредным проявлениям для здоровья, особенно к респираторным и аллергическим заболеваниям.
- **Воздействие шума.** Интенсивный шум от автотранспорта (с уровнем выше 55дБ) может привести к росту сердечно-сосудистых и эндокринных заболеваний. Воздействие шума влияет на познавательные способности людей, и их психоэмоциональное состояние.

По территории Невьянского ГО проходит участок федеральной автомобильной дороги (ФАД) «г. Екатеринбург - г. Нижний Тагил - г. Серов». ФАД проходит за пределами селитебных зон города Невьянска и остальных населённых пунктов округа. Для проезда грузового транспорта с ФАД в промышленные районы города используются автодороги «Южный подъезд» и «Северный подъезд». Проезд грузового автотранспорта с ФАД и доступ его в районы города организован с частичным заездом в жилые зоны г. Невьянска, что негативно влияет на экологическую обстановку в городе, безопасность и здоровье населения.

Грузовой транспорт, движущийся по автодороге «г. Невьянск - г. Реж - г. Артёмовский - с. Килачевское» для проезда в промышленные районы города и выезда из них использует ул. Шевченко, ул. Свободы, ул. Степана Разина, ул. Дзержинского и ул. Мартьянова.

37

- внедрение комплекса мероприятий по улучшению показателей безопасности дорожного движения в городе, в том числе внедрение автоматических систем видеофиксации нарушений правил дорожного движения;
- оснащению УДС средствами регулирования движения, включая средства автоматизированного управления движением транспорта;
- развитие ТИ для велотранспорта;
- обеспечение нормативного уровня освещённости улиц и дорог;
- строительство туристического пешеходного маршрута в г. Невьянске соединяющего ул. Комсомольская и ул. Советская.

## 2.12 Оценка нормативно-правовой базы, необходимой для функционирования и развития транспортной инфраструктуры Невьянского ГО.

Для функционирования и развития ТИ в округе применяются следующие документы:

- Градостроительный кодекс Российской Федерации;
- Федеральный закон от 06.10.2003 № 131-ФЗ «Об общих принципах организации местного самоуправления в Российской Федерации»;
- Постановление Правительства РФ от 25 декабря 2015 г. N 1440 "Об утверждении требований к программам комплексного развития транспортной инфраструктуры поселений, городских округов";
- Федеральный закон от 09.02.2007 № 16-ФЗ «О транспортной безопасности»;
- Федеральный закон от 10.12.1995 N 196-ФЗ "О безопасности дорожного движения";
- Федеральный закон от 29.12.2017 № 443-ФЗ "Об организации дорожного движения в Российской Федерации и о внесении изменений в отдельные законодательные акты Российской Федерации";
- Приказ Минтранса РФ от 7 февраля 2007 г. N 16 "Об утверждении Правил присвоения автомобильным дорогам идентификационных номеров";
- Федеральный закон от 08.11.2007 № 257-ФЗ «Об автомобильных дорогах и о дорожной деятельности в Российской Федерации и о внесении изменений в отдельные законодательные акты Российской Федерации»;
- Постановление Правительства РФ от 23.10.1993 № 1090 «О Правилах дорожного движения»;
- Федеральная целевая программа "Развитие транспортной системы России (2010-2020 годы)" (утверждена Постановлением Правительства Российской Федерации от 5 декабря 2001 года N 848 (с изм., внесенными Постановлением Правительства РФ от 30 мая 2016 года № 485);
- Федеральный закон от 08.11.2007 № 259-ФЗ «Устав автомобильного транспорта и городского наземного электрического транспорта»;
- Федеральный закон от 14.02.2009 № 22-ФЗ «О навигационной деятельности»;
- Федеральный закон от 13.07.2015 № 220-ФЗ «Об организации регулярных перевозок пассажиров и багажа автомобильным транспортом и городским наземным электрическим транспортом в Российской Федерации и о внесении изменений в отдельные законодательные акты Российской Федерации»;
- Постановление Правительства Российской Федерации от 25.08.2008 № 641 «Об оснащении транспортных, технических средств и систем аппаратурой спутниковой навигации ГЛОНАСС или ГЛОНАСС/GPS»;

Транзитный транспорт, движущийся с ФАД со стороны г. Нижний-Тагил в сторону г. Реж и в обратном направлении, использует ул. Шевченко, ул. Свободы, ул. Степана Разина.

Транзитный транспорт, движущийся с ФАД со стороны г. Екатеринбург в сторону г. Реж и в обратном направлении, использует ул. Дзержинского, ул. Степана Разина, ул. Володарского, ул. Свободы и ул. Шевченко

Учитывая сложившуюся планировочную структуру города и характер дорожно-транспортной сети, отсутствие обездненной дороги с восточной стороны города, можно сделать вывод о неблагоприятной экологической ситуации в части воздействия транспортной инфраструктуры (далее по тексту - ТИ) на окружающую среду, безопасность и здоровье населения города.

## 2.12 Характеристика существующих условий и перспектив развития и размещения транспортной инфраструктуры Невьянского ГО.

Показатели и индикаторы, характеризующие существующее состояние ТИ приведены в таблице 22.

В целом условия для развития и размещения ТИ Невьянского ГО в части наличия необходимой нормативно-правовой базы созданы, за исключением присвоения идентификационных номеров дорогам Невьянского ГО в соответствии с приказом Минтранса РФ от 7 февраля 2007 г. № 16.

Перспективы развития и размещения ТИ Невьянского ГО должны быть направлены на обеспечение безопасности, качества и эффективности транспортного обслуживания населения и субъектов экономической деятельности на территории округа.

Перспективы развития и размещения ТИ Невьянского ГО должны быть обеспечены путём решения следующих основных задач:

- капитальный ремонт, реконструкция и благоустройства существующей сети улиц и дорог, обоснованное увеличение их пропускной способности;
- капитальный ремонт автомобильного моста по ул. Свободы через р. Нейва;
- строительство тротуаров в г. Невьянске и крупных сельских населённых пунктах округа (п. Цементный, п. Калиново, с. Быньги);
- строительство автодороги «Восточный обезд города Невьянска» пропуск грузовой автотранспорта по строго разрешенным направлениям с запретом его движения на ряде участков УДС.
- реконструкция автомобильной дороги ОП РЗ «г. Невьянск - г. Реж - г. Артёмовский - с. Килачевское», обеспечивающей внутреннюю связь сельских населённых пунктов Центральной и Восточной зоны расселения Невьянского ГО. Реконструкция предполагает устройство обходов девяти населённых пунктов (п. Быньговский, д. Верхние Таволги, с. Конево, с. Кунара, с. Осиновка, с. Шайдуриха, п. Осиновский и с. Корелы) с целью вывода транзитного движения из их селитебных территорий (*прим. по состоянию на 2018г. ведутся дорожные работы*);
- организация транспортных связей районов новой застройки с существующей УДС города - новое строительство магистральных улиц районного значения в пределах проектируемой черты микрорайонов «Южный» и «Прибрежный» (*предусмотрено ГПТ*);
- строительство ливневой канализации (системы отведения поверхностных вод) в г. Невьянске для исключения размывания и подтопления объектов дорожной инфраструктуры (*разработка ПСД запланировано на 2019г.*);

38

- Постановление Правительства Российской Федерации от 14.02.2009 № 112 «Об утверждении Правил перевозок пассажиров и багажа автомобильным транспортом и городским наземным электрическим транспортом»;
- Федеральный закон от 10.01.2002 № 7-ФЗ «Об охране окружающей среды»;
- Государственная программа Свердловской области «Развитие транспорта, дорожного хозяйства, связи и информационных технологий Свердловской области до 2020 года»;
- Муниципальная программа «Развитие транспортной инфраструктуры, дорожного хозяйства в Невьянском городском округе до 2044 года»;
- Нормативы финансовых затрат на капитальный ремонт, ремонт и содержание автомобильных дорог общего пользования местного значения Невьянского ГО;
- Устав Невьянского ГО;
- Генеральный план Невьянского ГО.

Таким образом, после разработки и утверждения настоящей программы комплексного развития ТИ Невьянского ГО и присвоения идентификационных номеров дорогам Невьянского ГО в соответствии с приказом Минтранса РФ от 7 февраля 2007 г. № 16 нормативно-правовая база необходимая для функционирования и развития ТИ округа будет достаточной.

## 2.13 Оценка финансирования транспортной инфраструктуры.

В таблице 17 приведены данные по объемам финансирования ремонта, капитального ремонта и содержание дорог ОП МЗ (*данные предоставлены Администрацией Невьянского ГО*).

Объёмы финансовых затрат на ремонт, капитальный ремонт и содержание дорог ОП МЗ в Невьянском ГО наглядно отражены на рис. 7. В 2016-2017гг в несколько раз увеличились ассигнования на капитальный ремонт дорог ОП МЗ Невьянского ГО.

Содержание, текущий ремонт, капитальный ремонт дорог выполняется в плановом порядке на основании контрактов, заключённых по результатам проведения торгов в объёме выделенных денежных средств.

В Невьянском ГО разработаны и утверждены нормативы финансовых затрат на капитальный ремонт, ремонт и содержание автомобильных дорог ОП МЗ.

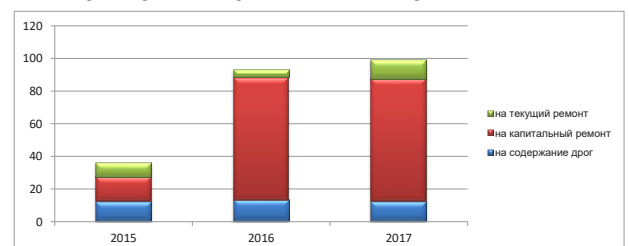


Рисунок 7 Объём финансирования на ремонт, капитальный ремонт и содержание дорог ОП МЗ

Таблица 17 Объём финансирования на ремонт, капитальный ремонт и содержание дорог ОП МЗ.

Показатель	Ед. изм.	2015	2016	2017
Общая протяжённость дорог общего пользования местного значения.	км	375,95	304,9	299



ПКР транспортной инфраструктуры Невьянского ГО

Суммарный объем ассигнований из муниципального бюджета.	тыс.руб	20932,42	23124,89	28893,26
на содержание дорог	тыс.руб	12202,50	13192,81	12291,80
на капитальный ремонт	тыс.руб	0,789	5100,57	5099,2
на текущий ремонт	тыс.руб	8729,13	4831,507	11502,26
Суммарный объем ассигнований из областного бюджета.	тыс.руб	15000	70018,9	70000
на капитальный ремонт	тыс.руб	15000	70018,9	70000
Суммарный объем ассигнований из федерального бюджета.	тыс.руб	0	0	0
<b>Суммарный объем ассигнований.</b>	<b>млн.руб</b>	<b>35,93</b>	<b>93,14</b>	<b>98,89</b>
на содержание дорог	млн.руб	12,29	13,19	12,29
на капитальный ремонт	млн.руб	15,00	75,12	75,10
на текущий ремонт	млн.руб	8,73	4,83	11,50
<b>Удельные затраты на содержание и текущий ремонт автодорог ОП МЗ</b>	<b>тыс.руб/км</b>	<b>55,7</b>	<b>59,1</b>	<b>79,6</b>

ПКР транспортной инфраструктуры Невьянского ГО

### Раздел 3. Прогноз транспортного спроса, изменения объемов и характера передвижения населения и перевозок грузов на территории Невьянского ГО.

#### 3.1 Прогноз социально-экономического и градостроительного развития Невьянского ГО.

Генеральный план (ГП) Невьянского ГО Свердловской области разработан на расчетный срок до 2035 года и утвержден Решением Думы Невьянского ГО Свердловской области от 26 декабря 2012 г. N 199 "Об утверждении Генерального плана Невьянского городского округа". ГП Невьянского ГО рассмотрен один вариант развития.

#### Демографический прогноз.

Существующая динамика численности населения Невьянском ГО приведена в таблице 18 и наглядно отражена на рис. 8

В ГП Невьянского ГО выполнен прогноз численности населения

Таблица 18 Динамика численности населения Невьянском ГО за период с 2012 по 2017гг.

Наименование показателя	Ед. изм.	2012	2013	2014	2015	2016	2017
Численность населения на начало года.	чел.	42689	42406	42273	42276	41830	41451
Число родившихся	чел.	618	676	689	586	535	нд
Число умерших	чел.	693	673	643	685	687	нд
Естественный прирост (убыль)	чел.	-75	3	46	-99	-152	нд
Число прибывших	чел.	1133	1222	1356	941	997	нд
Число выехавших	чел.	1341	1358	1399	1288	1224	нд
Сальдо миграции	чел.	-208	-136	-43	-347	-227	нд

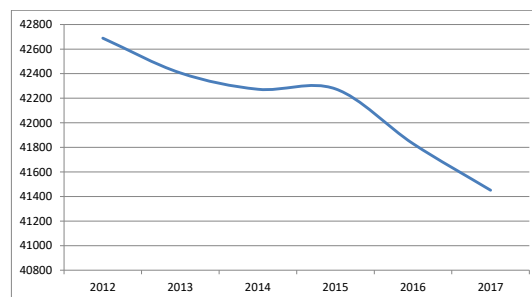


Рисунок 8 Динамика численности населения Невьянском ГО за период с 2012 по 2017гг.

41

ПКР транспортной инфраструктуры Невьянского ГО

Фактическая динамика численности населения по сельским населенным пунктам округа в целом соответствует прогнозам ГП. В г. Невьянске динамика численности населения не оправдывает ожидания ГП – за последние несколько лет в городе выражен спад вызванный миграцией населения и снижением рождаемости. Выгодное географическое расположение, близость регионального центра, благоприятная экологическая обстановка, транспортная доступность и культурно-историческое наследие ГО создают основу для его развития, и, соответственно, ожидается положительная динамика изменения численности населения.

Прогноз численности населения в Невьянском ГО до 2035 года приведен в таблице 19.

В данной работе прогнозируемую численность населения в 2031г. принимаем равной прогнозу численности населения на 2035г.

Таблица 19 Прогноз численности населения до 2035 г. чел.

№пп	Название населенного пункта	Численность населения		
		на 01.01.2016 г.	2020 год	2035 год
1	город Невьянск	23767	25147	25147
2	село Аятское	746	883	899
3	поселок Быньковский	47	47	47
4	поселок Вересковский	393	393	393
5	поселок Аять	904	877	877
6	поселок Таватуй	439	508	527
7	поселок Каленово	2554	2554	2554
8	поселок Невьянский Рыбзавод	1	1	1
9	поселок Приозёрный	13	414	414
10	поселок Таватуйский Делтам	62	49	57
11	поселок Цементный	5808	5808	5808
12	поселок Забельный	163	163	163
13	село Быньги	2277	2682	3105
14	поселок Аник	3	3	3
15	поселок Ударник	143	179	179
16	село Киприно	325	301	301
17	село Корелы	50	20	20
18	село Конеево	647	695	695
19	деревня Гашени	4	105	107
20	деревня Осиновка	157	176	176
21	поселок Рыбристый	877	1095	1280
22	поселок Горельский	0	0	0
23	деревня Невьянка	14	73	173
24	село Федьковка	163	285	420
25	поселок Холмистый	1	1	1
26	поселок Середовина	247	467	771
27	поселок Осиновский	26	20	29
28	деревня Нижние Таволги	367	445	445
29	деревня Верхние Таволги	142	284	469
30	деревня Сербинино	44	45	45
31	село Шайдуриха	446	376	376
32	село Кунара	143	149	149
33	поселок Плотина	0	76	183
34	деревня Пьянково	30	40	62
35	село Шурапа	459	445	445
36	поселок Шурапа	90	14	14
37	деревня Сосновка	5	5	7
<b>ВСЕГО</b>		<b>41557</b>	<b>44825</b>	<b>46342</b>

43

ПКР транспортной инфраструктуры Невьянского ГО

#### Прогноз экономического развития.

На сегодняшний день в структуре экономики Невьянского ГО доминирует промышленность. Ведущими отраслями промышленности являются производство строительных материалов, черная и цветная металлургия, машиностроение и металлообработка, электроэнергетика и химпромышленность.

В соответствии с проектом стратегии социально-экономического развития (ССЭР) Невьянского ГО наиболее перспективным для Невьянского ГО с точки зрения привлечения инвестиций и создания новых рабочих мест является развитие промышленного производства. Здесь выделяются два направления: развитие существующих и создание новых предприятий.

В Невьянском ГО созданы благоприятные условия для развития существующего производства и создания новых предприятий с использованием инновационных технологий.

Программные мероприятия, предусмотренные проектом ССЭР:

- повышение технического и технологического уровня существующих предприятий, расширение ассортимента выпускаемой продукции, способствующего расширению ассортимента выпускаемой продукции и повышению ее качества;
- содействие в проведении стандартизации и сертификации продукции по государственным и международным стандартам качества;
- реализация инвестиционных программ и проектов развития новых производств;
- проведение целенаправленной работы по привлечению инвестиционных ресурсов на территории Невьянского ГО;
- участие в реализации федеральных и областных целевых программ, касающихся развития промышленного комплекса;
- интеграция крупных предприятий с предприятиями малого и среднего бизнеса.

Схемой территориального планирования Невьянского ГО предусмотрена подготовка проекта планировки и межевания территорий для размещения производственных и сельскохозяйственных предприятий:

- предприятий по производству строительных материалов в районе поселка Вересковский площадью 211,38 га (*реализовано*);
- предприятий по производству строительных материалов в районе поселка Забельный площадью 53,8 га;
- логистического центра сельскохозяйственной продукции (500 м на север от п. Забельный);
- 10 площадок птицекомплекса по разделению индюшек (1,5 км на юго-запад от п. Осиновский, 1,3 км на северо-восток от с. Быньги, 720 м на север от с. Быньги, 600 м на северо-восток от д. Верхние Таволги, 2 км на север от п. Ударник, северо-восток г. Невьянск, 300 м на юго-запад от п. Забельный, 600 м на северо-восток от с. Федьковка, 300 м на восток от п. Середовина);
- 3 площадки для размещения звероферм (д. Верхние Таволги; с. Кунара; с. Шайдуриха);
- 6 площадок для размещения тепличных хозяйств (п. Сербинино; с. Конеево; п. Ударник; г. Невьянск, с. Шурапа);
- 2 площадки для размещения свиноферм (с. Кунара; с. Конеево);
- 4 площадки молочно-товарных ферм (д. Осиновка; 1 км на северо-запад от с. Аятское; с. Кунара, д. Гашени);

44

- 1 площадка для размещения Мукомольного завода, зернообдирочного предприятия (4,8 км на северо-запад от с. Кунара);
- 1 площадка для размещения скотобойни (1,5 км на северо-запад от с. Шайдуриха);
- 2 площадки для размещения предприятий по картофелеводству и овощеводству (с. Коново; 1 км на запад от с. Киприно на автомобильной дороге «г. Невьянск – г. Реж – г. Артемовский – с. Килачевское»);
- 1 площадка для размещения завода по переработке и хранению овощей и фруктов (1 км на запад от с. Киприно на автомобильной дороге «г. Невьянск – г. Реж – г. Артемовский – с. Килачевское»);
- 3 площадки для размещения амбаров (складов) (1 км на северо-запад от с. Аятское; 250м на запад от с. Кунара; с. Коново);
- 2 зернохранилища (с. Коново; 4,8 км на северо-запад от с.Кунара);
- 3 площадки для размещения станций хранения и обслуживания сельскохозяйственной техники (МТМ) (500 м на северо-восток от с. Кунара; 1 км на северо-запад с. Аятское; с. Коново).

**Прогноз развития жилищного строительства.**

ГП предусмотрена ликвидация ветхого и аварийного жилищного фонда и строительство нового жилищного фонда. Многоквартирная жилищная застройка планируется в г. Невьянске: мкр. «Южный» и мкр. «Прибрежный». Параметры нового жилищного строительства на территории Невьянского ГО приведены в таблице 20.

Зоны перспективного жилищного строительства приведены на рис. 8

Таблица 20 Объемы нового жилищного строительства

№пп	показатель	ед. изм.	2015	2016	2017	2018-2022	2023-2027
<b>г. Невьянск</b>							
	Площадь жилого и общественно-делового фонда, всего, в т.ч.:	тыс. м <sup>2</sup>	681,9	681,9	681,9	713,412	764,424
	жилая индивидуальная застройка	тыс. м <sup>2</sup>	160,7	160,7	160,7	162,62	164,54
	жилая многоквартирная застройка	тыс. м <sup>2</sup>	399,1	399,1	399,1	428,692	477,784
	общественных зданий	тыс. м <sup>2</sup>	122,1	122,1	122,1	122,1	122,1
	Новое строительство, в том числе:	тыс. м <sup>2</sup>	0	0	0	31,512	51,012
	жилая многоквартирная застройка мкр. "Прибрежный"	тыс. м <sup>2</sup>	0	0	0	10,992	10,992
	индивидуальная застройка мкр. "Прибрежный"	тыс. м <sup>2</sup>	0	0	0	1,92	1,92
	жилая многоквартирная застройка мкр. "Южный"	тыс. м <sup>2</sup>	0	0	0	19,5	39
	индивидуальная застройка мкр. "Южный"	тыс. м <sup>2</sup>	0	0	0	0	0
<b>п. Цементный</b>							
	Площадь жилого и общественно-делового фонда, всего, в т.ч.:	тыс. м <sup>2</sup>	123,9	123,9	123,9	123,9	123,9
	жилая индивидуальная застройка	тыс. м <sup>2</sup>	4,3	4,3	4,3	4,3	4,3
	жилая многоквартирная застройка	тыс. м <sup>2</sup>	119,6	119,6	119,6	119,6	119,6
	общественных зданий	тыс. м <sup>2</sup>	0	0	0	0	0
	Новое строительство	тыс. м <sup>2</sup>	0	0	0	0	0
<b>п. Калиново</b>							
	Новое строительство, в том числе:	тыс. м <sup>2</sup>	0	0	0	3,7	7,4
	жилая многоквартирная застройка	тыс. м <sup>2</sup>	0	0	0	2,7	5,4
	общественных зданий	тыс. м <sup>2</sup>	0	0	0	1	2
<b>п. Ребристый</b>							
	Новое строительство, в том числе:	тыс. м <sup>2</sup>	0	0	0	0,27	11,17
	жилая многоквартирная застройка	тыс. м <sup>2</sup>	0	0	0	0	10,9
	общественных зданий	тыс. м <sup>2</sup>	0	0	0	0,27	0,27

45

### 3.2 Прогноз транспортного спроса Невьянского ГО, объемов и характера передвижения населения и перевозок грузов по видам транспорта, имеющегося на территории округа.

Демографическая ситуация Невьянского ГО достаточно стабильная, в связи с чем значительного изменения транспортного спроса, характера передвижения населения и грузоперевозок на территории города в период действия Программы не ожидается.

Предприятия, оказывающие услуги пассажироперевозок и автотранспортные услуги населению, обязаны систематически, не реже 1 раза в 5 лет, проводить анализ пассажиропотока. Полученный в результате обследования материал служит основанием для корректировки маршрутной схемы отдельных маршрутов, составления расписания движения автобусов, организации укороченных маршрутов. Обследование пассажиропотоков проводится в соответствии с действующими нормативными документами.

После ввода в эксплуатацию автодороги «Восточный объезд» в г. Невьянск необходимо будет пересмотреть маршруты движения общественного транспорта и маршруты движения грузового транспорта до зон промышленных предприятий и зон коммунально-складских объектов. Объем перевозки грузов и соответственно интенсивность движения грузового транспорта зависят от уровня развития и интенсивности деятельности промышленных предприятий и коммунально-складских объектов.

### 3.3 Прогноз развития транспортной инфраструктуры по видам транспорта.

В период реализации Программы ТИ по видам транспорта не претерпит существенных изменений. Основным видом транспорта остается автомобильный.

Внешние транспортные связи будут обеспечиваться железнодорожным транспортом, общественным автомобильным транспортом (автобусное сообщение), грузовым автотранспортом и личным автотранспортом.

Внутри города транспортные связи будут обеспечиваться личным автотранспортом, общественным автомобильным транспортом (автобусное сообщение), грузовым автотранспортом, пешеходное сообщение.

На расчетный срок автобус сохраняется как основной вид массового пассажирского транспорта.

Прогнозируется увеличение общей протяженности маршрутов общественного транспорта и количества остановочных комплексов в связи с перспективной застройкой.

Линии движения городского автобуса предусматриваются по всем магистральным улицам, связывающим новые жилые районы с центром города и промышленными районами города.

Территории, занятые существующими гаражами сохраняются.

Хранение легковых машин индивидуальных владельцев, предусматривается на приусадебных участках владельцев и на придомовых территориях. Остальные машины размещаются в гаражных боксах.

Учитывая рост популярности здорового образа жизни среди населения и значительный рекреационный потенциал города рекомендуется развивать транспортную инфраструктуру (велодорожки, полосы для велосипедистов, велопрокат, велостоянки) для велосипедного движения. При наличии ТИ для велосипедного движения вполне ожидаем рост популярности велотранспорта среди населения, что окажет положительное влияние на здоровье населения и улучшит экологическую обстановку в городе, за счёт снижения уровня выхлопных газов.

48

№пп	показатель	ед. изм.	2015	2016	2017	2018-2022	2023-2027
<b>с. Шайдуриха</b>							
	Новое строительство, в том числе:	тыс. м <sup>2</sup>	0	0	0	0	0
<b>с. Коново</b>							
	Новое строительство, в том числе:	тыс. м <sup>2</sup>	0	0	0	0	0
<b>с. Киприно</b>							
	Новое строительство, в том числе:	тыс. м <sup>2</sup>	0	0	0	0	0
<b>д. Нижние Таволги</b>							
	Новое строительство, в том числе:	тыс. м <sup>2</sup>	0	0	0	0	0,5
<b>д. п. Тавауги</b>							
	Новое строительство, в том числе:	тыс. м <sup>2</sup>	0	0	0	0,2	0,2
	жилая многоквартирная застройка	тыс. м <sup>2</sup>	0	0	0	0	0
	общественных зданий	тыс. м <sup>2</sup>	0	0	0	0,2	0,2
<b>п. Таватуйский детский дом</b>							
	Новое строительство, в том числе:	тыс. м <sup>2</sup>	0	0	0	0	0
<b>п. Вересковский</b>							
	Новое строительство, в том числе:	тыс. м <sup>2</sup>	0	0	0	0	0
<b>с. Быньги</b>							
	Новое строительство, в том числе:	тыс. м <sup>2</sup>	0	0	0	2,95	5,9
	жилая многоквартирная застройка	тыс. м <sup>2</sup>	0	0	0	2,45	4,9
	общественных зданий	тыс. м <sup>2</sup>	0	0	0	0,5	1
<b>п. Аять</b>							
	Новое строительство, в том числе:	тыс. м <sup>2</sup>	0	0	0	0,5	1
	жилая многоквартирная застройка	тыс. м <sup>2</sup>	0	0	0	0	0
	общественных зданий	тыс. м <sup>2</sup>	0	0	0	0,5	1
<b>с. Аятское</b>							
	Новое строительство, в том числе:	тыс. м <sup>2</sup>	0	0	0	0,5	1
	жилая многоквартирная застройка	тыс. м <sup>2</sup>	0	0	0	0	0
	общественных зданий	тыс. м <sup>2</sup>	0	0	0	0,5	1

**Прогноз развития общественного фонда.**

Расчеты и размещение ряда объектов обслуживания микрорайонного уровня (в том числе общеобразовательных школ и детских дошкольных учреждений) производится на стадиях разработки проектов планировки и застройки отдельных жилых районов, микрорайонов и кварталов.

Проектом ССЭР предусмотрено:

- 2018-2019 гг. – Реконструкция здания в г. Невьянске по ул. К. Маркса для МКУ СПК «ВИТЯЗЬ»;
- 2019 г. – Строительство крытого хоккейного кюрта в г. Невьянске по ул. Садовая, 3, на территории городского парка;
- 2019 г. – Строительство Лыже-роллерной трассы 2 км в п. Ребристый;
- 2020-2023 гг. – Реконструкция бассейна при МКУ ДО «ДЮСШ п. Цементный»;
- 2027-2030 гг. – Строительство ФОК в г. Невьянске;
- 2019-2020 гг. – Строительство клуба в с. Аять;
- 2018-2019 гг. – Ремонт клуба в д. Осиновка;
- 2022-2023 гг. – Строительство клуба в с. Шайдуриха;

46

Нормативы обеспеченности легкового автотранспорта станциями технического обслуживания (СТО) указаны в п. 11.40 в [20]: один пост на 200 легковых автомобилей.

Нормативы обеспеченности легкового автотранспорта АЗС указаны в п. 11.41 в [20]: одна топливно-раздаточная колонка на 1200 автомобилей.

Мероприятия по развитию железнодорожного транспорта в рамках настоящей Программы не предусмотрены.

Очевидно, что организация рельсового внутригородского транспорта, водного, воздушного и наземного электрического видов транспорта на период до 2031 года не целесообразна.

### 3.4 Прогноз развития дорожной сети Невьянского ГО.

Основными направлениями развития УДС Невьянского ГО в период реализации Программы будет являться сохранение и увеличение протяженности автомобильных дорог общего пользования, соответствующих нормативным требованиям, за счет ремонта и капитального ремонта, поддержание автомобильных дорог на уровне соответствующей категории дороги, путем нормативного содержания дорог, повышения качества и безопасности дорожной сети.

Первоочередные мероприятия направлены на снижение транспортной нагрузки на наиболее напряженных участках существующей магистральной сети за счёт строительства автодороги «Восточный объезд города Невьянска».

В числе мероприятий по инженерному оборудованию территории города планируется проведение следующих мероприятий: строительство ливневой канализации в г. Невьянске. Разработка ПСД запланировано на 2019г. Ориентировочная стоимость разработки ПСД составляет порядка 9 млн.руб.

В соответствии с п. 6.1 табл. 5 книги 1 ГП Невьянского ГО в г. Невьянск до 2035г. предусмотрено увеличение протяженности улиц и проездов на 40,44км.

Основными задачами по совершенствованию транспортной системы Невьянского ГО являются:

- капитальный ремонт, реконструкция и благоустройство существующей сети улиц и дорог, обоснованное увеличение их пропускной способности;
- капитальный ремонт автомобильного моста по ул. Свободы через р. Нейва;
- строительство тротуаров в г. Невьянске, п. Цементный, п. Калиново и с. Быньги;
- строительство автодороги «Восточный объезд города Невьянска» пропуск грузового автотранспорта по строго разрешенным направлениям с запретом его движения на ряде участков УДС.
- реконструкция автомобильной дороги ОП РЗ «г. Невьянск - г. Реж - г. Артемовский - с. Килачевское», обеспечивающей внутреннюю связь сельских населенных пунктов Центральной и Восточной зоны расселения Невьянского ГО. Реконструкция предполагает устройство обходов девяти населенных пунктов (п. Быньговский, д. Верхние Таволги, с. Коново, с. Кунара, с. Осиновка, с. Шайдуриха, п. Осиновский и с. Корель) с целью вывода транзитного движения из их селитебных территорий (прим. по состоянию на 2018г. ведутся дорожные работы);
- организация транспортных связей районов новой застройки с существующей УДС города - новое строительство магистральных улиц районного значения в пределах проектируемой черты микрорайонов «Южный» и «Прибрежный» (увеличение протяженности улиц и проездов на 40,44км до 2035г.);
- строительство ливневой канализации (системы отведения поверхностных вод) в г. Невьянске для исключения размывания и подтопления объектов дорожной инфраструктуры;

49









- популяризация велотранспорта среди населения при наличии транспортной инфраструктуры для велосипедного движения будет способствовать к снижению интенсивности движения автотранспорта на всех улицах, а значит, вероятность возникновения ДТП будет естественным образом снижаться;
  - В России ведётся планомерная и системная работа по совершенствованию национальных стандартов в области дорожной безопасности, что ведёт к улучшению показателей безопасности дорожного движения.
- Факторами, влияющими на снижение аварийности также являются:
- обеспечение контроля за выполнением мероприятий по обеспечению безопасности дорожного движения;
  - повышение качества состояния дорог, улучшение дорожного покрытия;
  - развитие систем видеонаблюдения за нарушениями правил дорожного движения;
  - развитие целевой системы воспитания и обучения детей безопасному поведению на улицах и дорогах;
  - проведение разъяснительной и предупредительно-профилактической работы среди населения по вопросам обеспечения безопасности дорожного движения с использованием СМИ.

Показатели, характеризующие существующее состояние ТИ и целевые показатели развития ТИ Невьянского ГО приведены в таблице 22.

### 3.7. Прогноз негативного воздействия транспортной инфраструктуры на окружающую среду и здоровье человека.

Снижение негативного воздействия транспортной инфраструктуры на окружающую среду и здоровье населения имеет важное значение и может быть достигнуто за счёт проведения соответствующих мероприятий, таких как:

- развитие дорожной сети для обеспечения движения автотранспорта по оптимальным маршрутам.
- внедрение интеллектуальных транспортных систем.
- снижение уровня вредных выбросов в атмосферу за счёт перехода на экологические виды топлива.
- своевременная корректировка маршрутов и расписания движения общественного транспорта.
- снижение уровня вредных сбросов, количества отходов на всех видах транспорта за счёт развития системы утилизации отходов транспорта (шины, масла, автомобильные жидкости и т.д.).
- снижение уровня выбросов, сбросов, количество отходов на всех видах транспорта за счёт увеличения количества экологически безопасных транспортных средств и уменьшения экологически опасных транспортных средств.
- развитие велотранспорта.
- внедрение способов содержания автомобильных дорог, уменьшающих применение противогололедных материалов в зимний период.
- сооружение искусственных и естественных растительных защитных барьеров вдоль автодорог для снижения шумового и загрязняющего воздействия на окружающие территории.

51

Таблица 21 Основные задачи для развития ТИ до 2031 года по каждому принципиальному варианту

№пп	Базовый (консервативный) вариант	Инновационный (прогрессивный) вариант.
1	повышение качества состояния дорог, улучшение дорожного покрытия за счёт капитального ремонта, реконструкции дорог с достижением удельного веса дорог, отвечающих нормативным требованиям уровня 90%.	повышение качества состояния дорог, улучшение дорожного покрытия за счёт капитального ремонта, реконструкции дорог с достижением удельного веса дорог, отвечающих нормативным требованиям уровня 100%.
2	строительство участка автодороги «Восточный объезд города Невьянска» протяженностью около 3 км с мостовым сооружением через реку Нейва	строительство участка автодороги «Восточный объезд города Невьянска» протяженностью около 3 км с мостовым сооружением через реку Нейва
3	строительство тротуаров в г. Невьянске, п. Цементный, п. Калиново, с. Баныги общей протяженностью 90км.	строительство тротуаров в г. Невьянске, п. Цементный, п. Калиново, с. Баныги общей протяженностью 170км
4	строительство туристического пешеходного маршрута в г. Невьянске соединяющего ул. Комсомольская и ул. Советская протяженностью 0,4км	строительство туристического пешеходного маршрута в г. Невьянске соединяющего ул. Комсомольская и ул. Советская протяженностью 0,4км
5	строительство ливневой канализации (системы отведения поверхностных вод) в г. Невьянске для исключения размывания и подтопления объектов дорожной инфраструктуры	строительство ливневой канализации (системы отведения поверхностных вод) в г. Невьянске для исключения размывания и подтопления объектов дорожной инфраструктуры
6	развитие целевой системы воспитания и обучения детей безопасному поведению на улицах и дорогах;	развитие целевой системы воспитания и обучения детей безопасному поведению на улицах и дорогах;
7	проведение разъяснительной и предупредительно-профилактической работы среди населения по вопросам обеспечения безопасности дорожного движения с использованием СМИ.	проведение разъяснительной и предупредительно-профилактической работы среди населения по вопросам обеспечения безопасности дорожного движения с использованием СМИ.
8	капитальный ремонт автомобильного моста по ул. Свободы в г. Невьянске через реку Нейва	капитальный ремонт автомобильного моста по ул. Свободы в г. Невьянске через реку Нейва
9	развитие транспортной инфраструктуры для велосипедного движения (строительство велодорожек протяженностью около 4 км).	интенсивное развитие транспортной инфраструктуры для велосипедного движения (строительство велодорожек протяженностью около 20 км).
10	внедрение автоматических систем видеонаблюдения за нарушениями правил дорожного движения	масштабное внедрение автоматических систем видеонаблюдения за нарушениями правил дорожного движения
11		разработка транспортной электронной модели города и внедрение интеллектуальной транспортной системы.

Показатели, характеризующие существующее состояние транспортной инфраструктуры и целевые показатели развития ТИ Невьянского ГО по каждому варианту приведены в таблице 22.

Результаты реализации Программы определяются уровнем достижения запланированных целевых показателей.

Необходимо регулярно сравнивать фактически достигнутые результаты с запланированными целевыми показателями, для своевременного выявления динамики изменений и принятия при необходимости корректирующих действий.

## Раздел 4. Укрупненная оценка принципиальных вариантов развития транспортной инфраструктуры и выбор предлагаемого к реализации варианта.

Принципиальные варианты развития ТИ связаны с прогнозом социально-экономического развития города, с демографическим прогнозом, уровнем инвестиционной привлекательности и другими показателями.

Кроме того, при разработке сценариев развития ТИ необходимо учитывать влияние государственной политики на ТИ в целом, уровень и возможности финансирования мероприятий, направленных на её развитие.

Главные целевые ориентиры транспортной стратегии:

Общесоциальные:

- подвижность населения и доступность транспортных услуг;
  - снижение аварийности, рисков и угроз безопасности по видам транспорта;
  - снижение доли транспорта в загрязнении окружающей среды.
- Общэкономические:
- предоставление транспортной отрасли полного объёма высококачественных транспортных услуг, обеспечивающих запланированные темпы роста ВВП;
  - конкурентный уровень удельных транспортных издержек в цене конечной продукции;
  - повышение коммерческой скорости и ритмичности продвижения партий товаров;
  - использование инновационной технологий строительства и содержания транспортной инфраструктуры;
  - проведение эффективной государственной тарифной политики;
  - использование современных механизмов развития экономической конкурентной среды, включая государственно-частное партнёрство (ГЧП).

ГП Невьянского ГО предусмотрен один вариант развития.

С учётом сложившейся ТИ и намеченных проектов по её совершенствованию и развитию выделены два принципиальных варианта развития транспортной инфраструктуры:

- базовый (консервативный) вариант;
- инновационный (прогрессивный) вариант.

Основные задачи для развития ТИ до 2031 года по каждому принципиальному варианту приведены в таблице 21.

Разница между двумя вариантами заключается в пунктах 3 и 8-10. С учётом существующих финансовых возможностей наиболее предпочтительным и реализуемым является базовый вариант. Мероприятия по интенсификации внедрения высокотехнологических решений по совершенствованию ТИ, предусмотренные в инновационном варианте, требуют очень взвешенного подхода и учёта всех нюансов. Интенсивное развитие транспортной инфраструктуры для велосипедного движения, предусмотренное в инновационном варианте, которое предполагает строительство велодорожек и выделенных полос для велосипедистов (порядка 20 км.) также требует значительных затрат, а насколько большим будет спрос пока не ясно.

Развитие ТИ округа по базовому сценарию до 2031 года позволит с одной стороны решить наиболее острые задачи, а с другой стороны позволит оценить на практике эффективность внедрённых решений, и в дальнейшем на перспективу, при необходимости, развить мероприятия по совершенствованию ТИ и внедрить инновационные, высокотехнологические решения в транспортной сфере.

52



Таблица 22 Показатели, характеризующие существующее состояние транспортной инфраструктуры и целевые показатели развития ТИ Невьянского ГО.

Наименование индикаторов и показателей характеризующих существующее состояние транспортной инфраструктуры.	Единица измерения	Фактическое значение показателя за 2017 год.	Наименование целевых индикаторов и показателей	Единица измерения	Плановое значение показателя на 2031 год.	
					Базовый вариант	Инновационный вариант
<b>А Улично-дорожная сеть (развитие улично-дорожной сети).</b>						
<b>A1</b> Протяжённость автомобильных дорог ОП МЗ.	км	299,08	<b>A1</b> Протяжённость автомобильных дорог ОП МЗ.	км	342,08	342,08
<b>A2</b> Протяжённость дорог ОП МЗ, нуждающихся в капитальном ремонте (реконструкции).	км	140	<b>A2</b> Протяжённость дорог ОП МЗ, нуждающихся в капитальном ремонте (реконструкции).	км	34,2	0
<b>A3</b> Удельный вес дорог ОП МЗ, отвечающих нормативным требованиям.	%	53,18	<b>A3</b> Удельный вес дорог ОП МЗ, отвечающих нормативным требованиям.	%	90%	100%
<b>A4</b> Протяжённость велосипедных дорожек.	км	0	<b>A4</b> Протяжённость велосипедных дорожек.	км	4	20
<b>Б Пассажирские перевозки (подвижность населения и доступность транспортных услуг).</b>						
<b>B1</b> Количество маршрутов общественного транспорта.	ед.	12	<b>B1</b> Количество маршрутов общественного транспорта.	ед.	12	12
<b>B2</b> Общая протяжённость маршрутов общественного транспорта.	км	277,8	<b>B2</b> Общая протяжённость маршрутов общественного транспорта.	км	277,8	277,8
<b>В Безопасность дорожного движения (снижение аварийности, рисков и угроз безопасности по всем видам транспорта).</b>						
<b>B1</b> Количество ДТП	ед.	76	<b>B1</b> Количество ДТП	ед.	38	30
<b>B2</b> Количество пострадавших в ДТП	чел	115	<b>B2</b> Количество пострадавших в ДТП	чел	57	40
<b>B3</b> Количество погибших в ДТП	чел	14	<b>B3</b> Количество погибших в ДТП	чел	0	0
<b>B4</b> Уровень тяжести ДТП	число погибших в ДТП, на 100 пострадавших при ДТП	12,17	<b>B4</b> Уровень тяжести ДТП	число погибших в ДТП, на 100 пострадавших при ДТП	0	0
<b>B5</b> Количество ДТП с участием пешеходов	чел	8	<b>B5</b> Количество ДТП с участием пешеходов	чел	4	4
<b>B6</b> Количество пешеходов пострадавших в ДТП	чел	4	<b>B6</b> Количество пешеходов пострадавших в ДТП	чел	4	3
<b>B7</b> Уровень тяжести ДТП с пешеходами	число погибших в ДТП, на 100 пострадавших при ДТП	50	<b>B7</b> Уровень тяжести ДТП с пешеходами	число погибших в ДТП, на 100 пострадавших при ДТП	0	0
<b>B8</b> Социальный риск	число погибших в ДТП, на 100 тыс. населения	34,2	<b>B8</b> Социальный риск	число погибших в ДТП, на 10 тыс. населения	0	0

54

ПКР транспортной инфраструктуры Невьянского ГО

ПКР транспортной инфраструктуры Невьянского ГО

## Раздел 5. Перечень мероприятий (инвестиционных проектов) по проектированию, строительству, реконструкции объектов транспортной инфраструктуры предлагаемого к реализации варианта развития транспортной инфраструктуры.

Достижение целей и решение задач Программы обеспечивается путем реализации мероприятий (проектов).

Механизм реализации Программы включает в себя систему мероприятий по обследованию, содержанию, ремонту, паспортизации автомобильных дорог ОП МЗ в Невьянском ГО, мероприятия по обеспечению безопасности дорожного движения (приобретение дорожных знаков), мероприятия по организации транспортного обслуживания населения. Перечень мероприятий по ремонту дорог, формируется администрацией Невьянского ГО по итогам обследования состояния дорожного покрытия не реже одного раза в год, в начале осеннего или в конце весеннего периодов и с учетом решения первоочередных проблемных ситуаций, в том числе от поступивших обращений (жалоб) граждан.

Перечень и виды работ по содержанию и текущему ремонту автомобильных дорог на них определяются муниципальным контрактом (договором) в соответствии с классификацией, устанавливаемой федеральным органом исполнительной власти, осуществляющим функции по выработке государственной политики и нормативно-правовому регулированию в сфере дорожного хозяйства, а также в случае капитального ремонта, реконструкции и строительства проектно-сметной документацией, разработанной на конкретный участок автомобильной дороги.

Перечень мероприятий (инвестиционных проектов) по проектированию, строительству, реконструкции объектов транспортной инфраструктуры предлагаемого к реализации варианта развития транспортной инфраструктуры приведён в таблице 24.

### 5.1. Мероприятия по развитию транспортной инфраструктуры по видам транспорта.

До 2031 года введение водного, воздушного, электрического городского общественного транспорта в Невьянском ГО не планируется.

Основным видом транспорта на территории Невьянского ГО останется автомобильный транспорт.

Основным видом общественного городского транспорта останется автобус.

### 5.2. Мероприятия по развитию транспорта общего пользования, созданию транспортно-пересадочных узлов.

До 2031 года в целом сохраняется существующая система обслуживания населения общественным пассажирским транспортом.

В зонах перспективной застройки г. Невьянска (мкр. «Южный» и «Прибрежный») необходимо предусмотреть строительство остановочных площадок и павильонов.

Транспортно-пересадочный узел (ТПУ) — это пассажирский комплекс, выполняющий функции по перераспределению пассажиропотоков между видами транспорта и направлениями движения.

К ТПУ в г. Невьянска относится комплекс, состоящий из остановок общественного транспорта возле железнодорожной станции и автостанции (ж/д и авто станции), пешеходных

переходов и дорожек ведущих к ж/д и авто станции, мест парковки автомобильного транспорта у ж/д и авто станции и непосредственно самого здания ж/д и авто станции со всей сопутствующей инфраструктурой для безопасного и комфортного перемещения и пребывания пассажиров.

На территории Невьянского ГО ТПУ имеются также в сельских населённых пунктах: п. Быньговский, п.ж/д. ст. Шурала, п. Таватуй и п. Аязь. К ним относятся комплексы, состоящие из пешеходных переходов и дорожек ведущих к ж/д станциям, мест парковки автомобильного транспорта у ж/д станций и непосредственно самих зданий ж/д станций со всей сопутствующей инфраструктурой.

На перспективу до 2031 года создание дополнительных ТПУ в Невьянском ГО не требуется.

### 5.3. Мероприятия по развитию инфраструктуры для легкового автомобильного транспорта, включая развитие единого парковочного пространства.

Постоянное и временное хранение личного автотранспорта на территории города планируется по-прежнему осуществлять, в основном, на придомовых территориях МКД, на территории частных домовладений, а также в гаражно-строительных кооперативах и платных стоянках.

Предполагается, что ведомственные легковые автомобили, автобусы и грузовые автомобили будут находиться на постоянном и временном хранении на территории организаций и предприятий в коммунально-складских и промышленных зонах города.

В дальнейшем необходимо предусматривать организацию достаточного количества мест стоянок автомобилей возле зданий общественного назначения с учётом прогнозируемого увеличения уровня автомобилизации населения.

На весь период реализации Программы необходимо административными мерами обеспечить обустройство требуемого количества парковочных мест в соответствии с проектной вместимостью зданий общественного назначения, на участках, отводимых для их строительства.

### 5.4. Мероприятия по развитию инфраструктуры пешеходного и велосипедного передвижения.

Базовым вариантом развития транспортной инфраструктуры предусмотрено строительство велосипедных дорожек. Общая протяжённость веломаршрута составит порядка 4 км. Протяжённость велосипедных дорожек составит: в составе профиля УДС - 0 км; в составе рекреационных территорий порядка 4 км.

В соответствии с таблицей 11.6 в СП 42.13330.2016 велосипедная дорожка в составе профиля УДС - это специально выделенная полоса для движения велосипедного транспорта. Может обустраиваться на магистральных улицах общегородского значения 2-ого и 3-его классов районного значения и жилых улицах. Велосипедная дорожка на рекреационных территориях – это специально выделенная полоса для проезда на велосипедах.

Приблизительные, рекомендуемые маршруты прохождения велосипедных дорожек приведены на рис. 10

Администрацией Невьянского ГО обсуждается строительство туристического пешеходного маршрута в г. Невьянске соединяющего ул. Комсомольская и ул. Советская протяжённостью 0,4км через территорию завода (см. рис. 11)



### 5.5. Мероприятия по развитию инфраструктуры для грузового транспорта, транспортных средств коммунальных и дорожных служб.

Уровень инфраструктуры для грузового транспорта, транспортных средств коммунальных и дорожных служб оценивается как достаточный.

Мероприятия по развитию инфраструктуры для грузового транспорта, транспортных средств коммунальных и дорожных служб настоящей Программой не предусмотрены.

### 5.6. Мероприятия по развитию сети дорог Невьянского ГО.

Мероприятия по развитию сети дорог Невьянского ГО:

- строительство участка автодороги «Восточный обезд города Невьянска» протяжённостью около 3 км с мостовым сооружением через реку Нейва (см. рис. 11);
  - организация транспортных связей районов новой застройки с существующей УДС - строительство УДС в пределах проектируемой черты микрорайонов «Южный» и «Прибрежный» города Невьянска (в соответствии с п. 6.1 табл. 5 книги 1 ПП Невьянского ГО в г. Невьянск до 2035г. предусмотрено увеличение протяжённости улиц и проездов на 40,44км);
  - строительство тротуаров в г. Невьянске, п. Цементный, п. Калиново и с. Быньги общей протяжённостью порядка 90 км;
- Общая протяжённость дорог, которые необходимо построить составит порядка 43 км.

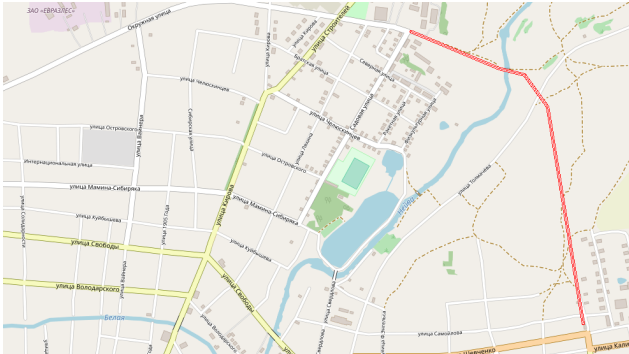


Рисунок 12 Участок автодороги «Восточный обезд города Невьянска»

58

Транспортные модели делятся на математические и имитационные. Первые оперируют известными законами движения транспорта, представленными в виде формул, систем уравнений и т.п. Вторые имитируют движение отдельных транспортных средств, поведение водителей, работу светофоров и т.п.

Для Невьянского ГО на период до 2031 г. внедрение ИТС целесообразно ввиду достаточно простой схемы дорожной сети. Оптимизация транспортных потоков в городе Невьянска возможна путём применения более простых методов.

На территории Невьянского ГО работает региональная навигационно-информационная система Свердловской области (далее РНИС СО). Она предназначена для информационно-навигационного обеспечения деятельности автотранспорта на территории Свердловской области, с использованием технологии ГЛОНАСС / GPS в целях учета и контроля процессов перевозки пассажиров и багажа по городским и межмуниципальным маршрутам.

### 6.3. Мероприятия по снижению негативного воздействия транспорта на окружающую среду и здоровье населения.

Мероприятия по снижению негативного воздействия транспорта на окружающую среду и здоровье населения включают в себя:

- а) оптимизация дорожного движения в городе путём минимизации времени простоя автомобилей на регулируемых перекрёстках за счёт оптимизации циклов и фаз светофорного регулирования и согласованной работе светофоров на всех перекрёстках;
- б) оптимизация дорожного движения в городе путём оптимизации маршрутов следования транзитного транспорта следующего с ФАД в сторону г. Реж и в обратном направлении за счёт строительства автодороги «Восточный обезд г. Невьянска»;
- в) оптимизация дорожного движения в городе путём оптимизации маршрутов движения грузового транспорта следующего со стороны г. Реж в промышленные зоны г. Невьянска и в обратном направлении за счёт строительства автодороги «Восточный обезд г. Невьянска»;
- д) реконструкция автомобильной дороги ОП РЗ «г. Невьянск - г. Реж - г. Артемовский - с. Ключевское», обеспечивающей внутреннюю связь сельских населенных пунктов Центральной и Восточной зоны расселения Невьянского ГО. Реконструкция предполагает устройство обходов девяти населенных пунктов (п. Быньговский, д. Верхние Таволги, с. Коневое, с. Кунара, с. Осиновка, с. Шайдуриха, п. Осиновский и с. Корелы) с целью вывода транзитного движения из их селитебных территорий (прим. по состоянию на 2018г. ведутся дорожные работы).

### 6.4. Мероприятия по мониторингу и контролю за работой транспортной инфраструктуры и качеством транспортного обслуживания населения и субъектов экономической деятельности.

Мониторинг и контроль за работой транспортной инфраструктуры, качеством транспортного обслуживания населения и субъектов экономической деятельности, движением большого грузового автомобильного транспорта, определением ущерба автомобильным дорогам, нанесенного тяжеловесными автотранспортными средствами осуществляет Администрация Невьянского ГО.

60

### Раздел 6. Мероприятия по развитию транспортной инфраструктуры (по решению заказчика в соответствии с потребностями в развитии объектов транспортной инфраструктуры).

Перечень мероприятий по развитию транспортной инфраструктуры приведён в таблице 24.

#### 6.1. Комплексные мероприятия по организации дорожного движения, в том числе мероприятия по повышению безопасности дорожного движения, снижению перегруженности дорог и (или) их участков.

В 2016 году разработан и утверждён проект организации дорожного движения (ПОДД) муниципальных автомобильных дорог находящихся на территории в г. Невьянска. По состоянию на ноябрь 2018г. разработаны и утверждены комплексные схемы организации дорожного движения (КСОДД) для всех населённых пунктов Невьянского ГО. Разработаны технические (электронные) паспорта на автомобильные дороги ОП МЗ.

Необходимо выполнить работу по присвоению идентификационных номеров дорогам общего пользования местного значения города в соответствии с приказом Минтранса РФ от 7 февраля 2007 г. № 16.

Необходимо создать реестр всех стоянок, парковок, парковочных карманов расположенных на территории Невьянского ГО с указанием основных характеристик и параметров (балансодержатель, координаты, площадь, геометрические размеры, вид покрытия, состояние покрытия).

Выполнение вышеуказанных мероприятий - это необходимая подготовительная работа для создания эффективных инструментов для решения задач по развитию и совершенствованию ТИ округа.

Необходимо обеспечить развитие целевой системы воспитания и обучения детей безопасному поведению на улицах и дорогах.

Мероприятия б) и в) приведённые в п. 6.3 имеют комплексный характер, их реализация позволяет повысить качество, экологичность и безопасность функционирования ТИ.

Реализация мероприятия по строительству ливневой канализации (системы отведения поверхностных вод) в г. Невьянска направлено на исключение подтопления и размывания фундаментов зданий, снижения нагрузки на хозяйственно-фекальную канализацию (исключение неорганизованного притока), а также исключение подтопления объектов дорожной инфраструктуры. данное мероприятие должно быть предусмотрено в программе комплексного развития коммунальной инфраструктуры Невьянского ГО и в схеме водоснабжения и водоотведения Невьянского ГО.

#### 6.2. Мероприятия по внедрению интеллектуальных транспортных систем.

ИТС (интеллектуальная транспортная система) - это, использующая инновационные разработки в моделировании транспортных систем и регулировании транспортных потоков, представляющая конечным потребителям большую информативность и безопасность, а также качественно повышающая уровень взаимодействия участников движения по сравнению с обычными транспортными системами.

Объектом управления для ИТС являются транспортные потоки. Источником информации об объекте управления являются датчики и детекторы на дороге, смежные информационные системы и ввод данных оператором. Для анализа информации об объекте управления необходимо заложить в систему некое представление об этом объекте, которое и называется моделью. Детальность и точность модели определяется исключительно задачами, стоящими перед ИТС.

59

Мониторинг и контроль за работой транспорта осуществляется путём изучения транспортного спроса на основании данных о пассажиропотоке. Мероприятие должно осуществляться транспортными организациями при возможном участии муниципального образования.

Качество транспортного обслуживания населения и субъектов экономической деятельности может оцениваться при проведении социологических опросов, а также при рассмотрении жалоб на качество обслуживания.

61

**Раздел 7. Оценка объемов и источников финансирования мероприятий (инвестиционных проектов) по проектированию, строительству, реконструкции объектов транспортной инфраструктуры предлагаемого к реализации варианта развития транспортной инфраструктуры включает укрупненную оценку необходимых инвестиций с разбивкой по видам транспорта и дорожному хозяйству, целям и задачам программы, источникам финансирования, включая средства бюджетов всех уровней, внебюджетные средства.**

Оценка стоимости строительства автомобильных дорог выполнена по укрупнённым нормативам строительства НЦС 81-02-08-2017 «Автомобильные дороги» с учётом индекса потребительских цен (ИПЦ).

В показателях НЦС 81-02-08-2017 учтена вся номенклатура затрат, которые предусматриваются действующими нормативными документами для выполнения основных, вспомогательных и сопутствующих этапов работ по строительству дорог в нормальных (стандартных) условиях, не осложнённых внешними факторами.

Показатели НЦС учитывают стоимость строительных материалов, затраты на оплату труда рабочих и эксплуатацию строительных машин (механизмов), накладные расходы и сметную прибыль, а также затраты на строительство временных (титульных) зданий и сооружений, дополнительные затраты на производство работ в зимнее время, затраты на проектно-изыскательские работы и экспертизу проекта, строительный контроль, резерв средств на непредвиденные работы и затраты.

Коэффициент перехода от цен базового района (Московская область) к уровню цен Свердловской области принят из Приложения № 17 к приказу Министерства строительства и жилищно-коммунального хозяйства Российской Федерации от « 28 » августа 2014 г. № 506/пр и равен 0,96.

Расчёт удельной стоимости строительства автодорог, мостов и велосипедных дорожек в ценах 2018 года приведён в таблице 23.

Удельная стоимость капитального ремонта автодорог (из расчёта на 1 км) в ценах 2018 года оценочно принята равной нормативу цены строительства на 01.01.2018 года для расценки номер 08.04.001-02 (см. стр. 2 в табл. 23) умноженному на понижающий коэффициент – 0,4. Таким образом, удельная стоимость капитального ремонта автодорог в ценах 2018 года составит 9261 тыс. руб. за 1 км.

Удельная стоимость капитального ремонта автомобильного моста (из расчёта на 1 м.кв.) в ценах 2018 года оценочно принята равной нормативу цены строительства на 01.01.2018 года для расценки номер 09.01.001-01 (см. стр. 4 в табл. 23) умноженному на понижающий коэффициент – 0,3. Таким образом, удельная стоимость капитального ремонта автомобильного моста в ценах 2018 года составит 46,72 тыс. руб. за 1 км.

Для оценки стоимости строительства тротуаров и пешеходных дорожек использовались расценки приведённые в НЦС 81-02-16-2017 «Малые архитектурные формы». Ширина тротуаров принята равной 1 м, ширина пешеходной дорожки (туристический маршрут в г. Невьянке соединяющего ул. Комсомольская и ул. Советская) принята равной 2,5м.

Стоимость реализации мероприятий не связанных со строительством, реконструкцией и капитальным ремонтом автомобильных дорог приведённых в разделе 6 определена по объектам-аналогам и по результатам мониторинга рыночных цен.

Оценочные затраты на реализацию проектов (мероприятий) по Программе в ценах 2018 года представлены в таблице 24.

Для оценки ИПЦ с 2019 по 2030 год включительно использовались данные Прогноза долгосрочного социально-экономического развития Российской Федерации на период до 2030 года выполненного Минэкономразвития РФ (ист.: официальный сайт МЭР РФ - <http://economy.gov.ru/>).

Таким образом, для расчёта стоимости реализации мероприятий на весь период действия Программы принята следующая динамика ИПЦ:

Год	2018	2019	2020	2021	2022	2023	2024	2025	2026	2027	2028	2029	2030
ИПЦ, у.е.	1,04	1,049	1,043	1,041	1,039	1,036	1,034	1,032	1,030	1,029	1,027	1,026	1,024

График финансирования проектов (мероприятий) с распределением по источникам финансирования приведён в таблице 25.

Распределение затрат по источникам финансирования по годам реализации наглядно отражено на рисунке 13.

Совокупные финансовые потребности на период реализации Программы составляют **4927,12 млн. руб.**, в т.ч.:

- 1 этап (2018 – 2024 гг.) – 1922,4 млн. руб., в том числе:
  - бюджетные средства – 1820 млн. руб.;
  - внебюджетные средства – 102,4 млн. руб.;
- 2 этап (2025 – 2031 гг.) – 3004,72 млн. руб., в том числе:
  - бюджетные средства – 2783,56 млн. руб.;
  - внебюджетные источники – 221,16 млн. руб.

Финансирование предложенных мероприятий планируется, в основном (более чем на 90%), за счёт средств федерального, областного и муниципального бюджетов. Для снижения нагрузки на бюджет при строительстве УДС в пределах проектируемой черты микрорайонов «Ожный» и «Прибрежный» города Невьянска предлагается долевое финансирование: 70% - бюджетные средства; 30% - средства застройщика.

Объемы и сроки финансирования по мероприятиям (проектам) Программы, носят оценочный характер и подлежат ежегодному уточнению, исходя из финансовых возможностей.

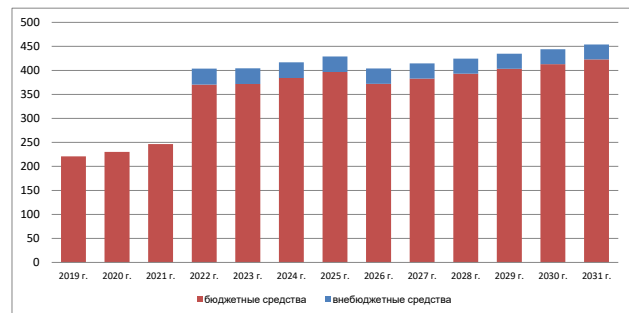


Рисунок 13 Распределение затрат по источникам финансирования по годам реализации.

62

63

**Таблица 23 Расчёт удельной стоимости строительства автодорог, мостов, тротуаров и велосипедных дорожек в ценах 2018 г.**

№п/п	Норматив цены строительства на 01.01.2017 года				Коэффициент перехода от цен базового района (Московская область) к уровню цен Свердловской области		ИПЦ на 2018 год (на основании прогноза социально-экономического развития Российской Федерации на 2018 год)	Поправочный коэффициент к показателям НЦС в различных дорожно-климатических зонах.	Норматив цены строительства на 01.01.2018 года, тыс. руб. на 1 измеритель	№ мероприятия (см. табл. 24)	
	Нормативный документ	Код показателя (расценка)	Наименование показателя	Наименование измерителя	Норматив цены строительства на 01.01.2017 года, тыс. руб. на 1 измеритель	Нормативный документ					Значение, у.е.
1	НЦС 81-02-08-2017	08.04.001-02	Обычная автомобильная дорога IV категории, дорожная одежда облегченного типа с асфальто-бетонным покрытием.	1 км. дороги	15012,48	Приложение № 17 к приказу Министерства строительства и жилищно-коммунального хозяйства Российской Федерации от « 28 » августа 2014 г. № 506/пр	0,96	1,04	1	<b>14988,46</b>	—
2	НЦС 81-02-08-2017	08.04.001-01	Обычная автомобильная дорога IV категории, дорожная одежда капитального типа с асфальто-бетонным покрытием.	1 км. дороги	23189,57	Приложение № 17 к приказу Министерства строительства и жилищно-коммунального хозяйства Российской Федерации от « 28 » августа 2014 г. № 506/пр	0,96	1,04	1	<b>23152,47</b>	5.6-A; 5.6-B; 6.1-B
3	НЦС 81-02-08-2017	08.07.001-01	Велосипедная дорожка из асфальтобетона.	1 км. дороги	190,3	Приложение № 17 к приказу Министерства строительства и жилищно-коммунального хозяйства Российской Федерации от « 28 » августа 2014 г. № 506/пр	0,96	1,04	1	<b>190,00</b>	5.4-A
4	НЦС 81-02-09-2017	09.01.001-01	Мосты со сборными железобетонными пролетными строениями	1 м.кв. площади моста	155,97	Приложение № 17 к приказу Министерства строительства и жилищно-коммунального хозяйства Российской Федерации от « 28 » августа 2014 г. № 506/пр	0,96	1,04	1	<b>155,72</b>	5.6-A и 6.1-Г
5	НЦС 81-02-16-2017	16.06.001-02	Площадки, дорожки, тротуары шириной от 0,9 м до 2,5 м с покрытием из асфальтобетонной смеси 2-х слоев.	100 м.кв. покрытия	318,97	Приложение № 17 к приказу Министерства строительства и жилищно-коммунального хозяйства Российской Федерации от « 28 » августа 2014 г. № 506/пр	0,96	1,04	1	<b>318,46</b>	5.4-B



Таблица 24 Перечень проектов и оценочные затраты на реализацию проектов (мероприятий) в ценах 2018 года.

Но-мер про-екта	Наименование мероприятия (проекта).	Измеритель			Оценоч-ная сто-имость меро-приятия в ценах 2018г., млн. руб.	Способ определения оценочной стоимости.	Достижимый эффект от реализации.	Исполнители	Срок внед-рения.
		наименование измери-теля	ед. изм.	значе-ние					
<b>5.1. Мероприятия по развитию транспортной инфраструктуры по видам транспорта. не предусматриваются</b>									
<b>5.2. Мероприятия по развитию транспорта общего пользования, созданию транспортно-пересадочных узлов. не предусматриваются</b>									
<b>5.3. Мероприятия по развитию инфраструктуры для легкового автомобильного транспорта, включая развитие единого парковочного пространства.</b>									
5.3-А	Обеспечение административными мерами обустройства требуемого количества парковочных мест в соответствии с проектной вместимостью зданий общественного назначения, на участках, отводимых для их строительства.	—	—	—	—	—	Обеспечение безопасности и качества транспортного обслуживания населения	Администрация Невьянского ГО	постоянно с 2019 по 2031 гг
<b>5.4. Мероприятия по развитию инфраструктуры пешеходного и велосипедного передвижения.</b>									
5.4-А	Строительство велосипедных дорожек протяженностью 4 км.	протя-жен-ность	км	4	0,76	НЦС 81-02-08-2017 (стр. 3 табл. 23)	Создание условий для ведения здорового образа жизни для населения и улучшение экологической обстановки в городе. Повышение туристической привлекательности го-рода.	Администрация Невьянского ГО	2022
5.4-Б	Строительство туристического пешеходного маршрута в г. Невьянске соединяющего ул. Комсомольская и ул. Советская протяженностью 0,4км	протя-жен-ность	км	0,4	3,2	НЦС 81-02-16-2017 ((стр. 5 табл. 23) x 25)	Повышение туристической привлекательности города.	Администрация Невьянского ГО	2022
5.4-В	Строительство тротуаров в г. Невьянске, п. Цементный, п. Капиново, с. Быньги общей протяженностью 90км.	протя-жен-ность	км	90	287	НЦС 81-02-16-2017 ((стр. 5 табл. 23) x 10)	Создание условий для ведения здорового образа жизни для населения и улучшение экологической обстановки в городе. Повышение туристической привлекательности го-рода.	Администрация Невьянского ГО	2019-2031
<b>5.5. Мероприятия по развитию инфраструктуры для грузового транспорта, транспортных средств коммунальных и дорожных служб. не предусматриваются</b>									
<b>5.6. Мероприятия по развитию сети дорог.</b>									
5.6-А	Строительство участка автодороги «Восточный объезд города Невьянска» протяженностью около 3 км с мостовым сооружением через реку Нейва	протя-жен-ность	км	3	69,46	НЦС 81-02-08-2017 (стр. 2 табл. 23)	Снижению негативного воздействия транспор-та на окружающую среду и здоровье населения. Снижение нагрузки на УДС го-рода Невьянска. Повышение качества и безопасности транспортного обслуживания населения и субъектов экономической дея-тельности.	Администрация Невьянского ГО	2022-2025
		пло-щадь	м.кв.	250	38,93	НЦС 81-02-09-2017 (стр. 4 табл. 23)			
		всего по проекту 5-6А				108,39			

65

Но-мер про-екта	Наименование мероприятия (проекта).	Измеритель			Оценоч-ная сто-имость меро-приятия в ценах 2018г., млн. руб.	Способ определения оценочной стоимости.	Достижимый эффект от реализации.	Исполнители	Срок внед-рения.
		наименование измери-теля	ед. изм.	значе-ние					
5.6-Б	Организация транспортных связей районов новой застройки с существующей УДС и строительство УДС в пределах проектируемой черты микрорайонов «Южный» и «Прибрежный» города Невьянска	протя-жен-ность	км	40,44	936,29	НЦС 81-02-08-2017 (стр. 2 табл. 23)	Повышение качества и безопасности транспортно-го обслуживания населения и субъек-тов экономической деятельности.	Администрация Невьянского ГО	2022-2031гг
<b>6.1. Комплексные мероприятия по организации дорожного движения, в том числе мероприятия по повышению безопасности дорожного движения, снижению перегруженности дорог и (или) их участков.</b>									
6.1-А	Присвоение идентификационных номеров дорогам общего пользования местного значения города Невьянского ГО в соответствии с приказом Минтранса РФ от 7 февраля 2007 г. № 16.	—	—	—	—	—	Выполнение требований действующего законодательства. Обеспечение информативности для планирования ремонта, содержания, капитального ремонта и реконструкции УДС.	Администрация Невьянского ГО	2019г
6.1-Б	Создание реестра всех стоянок, парковок, парковочных карманов расположенных на территории Невьянского ГО с указанием основных характеристик и параметров.	—	—	—	—	—	Обеспечение информативности для планирования ремонта, содержания, капитального ремонта и реконструкции УДС.	Администрация Невьянского ГО	2019г
6.1-В	Капитальный ремонт (реконструкция) автомобильных дорог общего пользования местного значения Невьянского ГО	протя-жен-ность	км	105,8	2449,53	НЦС 81-02-08-2017 ((в стр. 2 табл. 23) x 0,4)	Повышение качества и безопасности транспортно-го обслуживания населения и субъек-тов экономической деятельности.	Администрация Невьянского ГО	с 2019 по 2031г
6.1-Г	Капитальный ремонт автомобильного моста по ул. Свободы г. Невьянска через р. Нейва.	пло-щадь	м.кв.	250	11,68	НЦС 81-02-09-2017 ((стр. 4 табл. 23) x 0,3)	Повышение качества и безопасности транспортно-го обслуживания населения и субъек-тов экономической деятельности.	Администрация Невьянского ГО	2021-2022
6.1-Д	Развитие целевой системы воспитания и обучения детей безопасному поведению на улицах и дорогах.	—	—	—	—	—	Снижение детского травматизма на дорогах.	ГИБДД. Админи-страция Невьянского ГО	постоянно с 2018 по 2025г
<b>6.2. Мероприятия по внедрению интеллектуальных транспортных систем. не предусматриваются</b>									
<b>6.3. Мероприятия по снижению негативного воздействия транспорта на окружающую среду и здоровье населения.</b>									
6.3-А	Оптимизация дорожного движения в городе путём минимизации времени простоя автомобилей на регулируемых перекрёстках за счёт оптимизации циклов и фаз светофорного регулирования и согласованной работе светофоров на всех перекрёстках	—	—	—	—	—	Обеспечение безопасности и качества транспортного обслуживания населения	Администрация Невьянского ГО	постоянно с 2019 по 2031гг
<b>6.4. Мероприятия по мониторингу и контролю за работой транспортной инфраструктуры и качеством транспортного обслуживания населения и субъектов экономической деятельности.</b>									
6.4-А	Изучение транспортного спроса на основании данных о пассажиропотоке.	—	—	—	—	—	Повышение качества транспортного обслуживания населения и субъектов экономической деятельности.	Транспортные организации.	постоянно с 2019 по 2025г
6.4-Б	Анализ качества транспортного обслуживания населения и субъектов экономической деятельности	—	—	—	—	—	Повышение качества транспортного обслуживания населения и субъектов экономической деятельности.	Администрация Невьянского ГО	постоянно с 2019 по 2025г

66

## ПКР транспортной инфраструктуры Невьянского ГО

Таблица 25 График финансирования проектов (мероприятий) с распределением по источникам финансирования.

Номер проекта (см. табл. 24)	Наименование проекта (см. табл. 24)	Источник финансирования	ВСЕГО	Годы																
				2018 г.	2019 г.	2020 г.	2021 г.	2022 г.	2023 г.	2024 г.	2025 г.	2026 г.	2027 г.	2028 г.	2029 г.	2030 г.	2031 г.			
5.3-А	Обеспечение административными мерами обустройства требуемого количества парковочных мест в соответствии с проектной вместимостью зданий общественного назначения, на участках, отводимых для их строительства.	всего	0,00	0,00	0,00	0,00	0,00	0,00	0,00	0,00	0,00	0,00	0,00	0,00	0,00	0,00	0,00	0,00	0,00	
		бюджетные средства	0,00	0,00	0,00	0,00	0,00	0,00	0,00	0,00	0,00	0,00	0,00	0,00	0,00	0,00	0,00	0,00	0,00	0,00
		внебюджетные средства	0,00	0,00	0,00	0,00	0,00	0,00	0,00	0,00	0,00	0,00	0,00	0,00	0,00	0,00	0,00	0,00	0,00	0,00
5.4-А	Строительство велосипедных дорожек протяженностью 4 км.	всего	0,90	0,00	0,00	0,00	0,00	0,90	0,00	0,00	0,00	0,00	0,00	0,00	0,00	0,00	0,00	0,00	0,00	0,00
		бюджетные средства	0,90	0,00	0,00	0,00	0,00	0,90	0,00	0,00	0,00	0,00	0,00	0,00	0,00	0,00	0,00	0,00	0,00	0,00
		внебюджетные средства	0,00	0,00	0,00	0,00	0,00	0,00	0,00	0,00	0,00	0,00	0,00	0,00	0,00	0,00	0,00	0,00	0,00	0,00
5.4-Б	Строительство туристического пешеходного маршрута в г. Невьянке соединяющего ул. Комсомольская и ул. Советская протяженностью 0,4км	всего	3,79	0,00	0,00	0,00	0,00	3,79	0,00	0,00	0,00	0,00	0,00	0,00	0,00	0,00	0,00	0,00	0,00	0,00
		бюджетные средства	3,79	0,00	0,00	0,00	0,00	0,00	0,00	0,00	0,00	0,00	0,00	0,00	0,00	0,00	0,00	0,00	0,00	0,00
		внебюджетные средства	0,00	0,00	0,00	0,00	0,00	3,79	0,00	0,00	0,00	0,00	0,00	0,00	0,00	0,00	0,00	0,00	0,00	0,00
5.4-В	Строительство тротуаров в г. Невьянке, п. Цементный, п. Калиново, с. Быньги общей протяженностью 90км.	всего	373,42	0,00	23,16	24,15	25,14	26,13	27,07	27,99	28,88	29,75	30,61	31,44	32,25	33,03	33,82			
		бюджетные средства	373,42	0,00	23,16	24,15	25,14	26,13	27,07	27,99	28,88	29,75	30,61	31,44	32,25	33,03	33,82			
		внебюджетные средства	0,00	0,00	0,00	0,00	0,00	0,00	0,00	0,00	0,00	0,00	0,00	0,00	0,00	0,00	0,00	0,00	0,00	
5.6-А	Строительство участка автодороги «Восточный обезд города Невьянска» протяженностью около 3 км с мостовым сооружением через реку Нейва	всего	135,09	0,00	0,00	0,00	0,00	32,07	33,22	34,35	35,45	0,00	0,00	0,00	0,00	0,00	0,00	0,00	0,00	0,00
		бюджетные средства	135,09	0,00	0,00	0,00	0,00	32,07	33,22	34,35	35,45	0,00	0,00	0,00	0,00	0,00	0,00	0,00	0,00	0,00
		внебюджетные средства	0,00	0,00	0,00	0,00	0,00	0,00	0,00	0,00	0,00	0,00	0,00	0,00	0,00	0,00	0,00	0,00	0,00	0,00
5.6-Б	Организация транспортных связей районов новой застройки с существующей УДС и строительство УДС в пределах проектируемой черты микрорайонов «Южный» и «Прибрежный» города Невьянска	всего	1213,24	0,00	0,00	0,00	0,00	110,80	113,18	115,63	118,01	120,30	122,64	124,88	127,12	129,24	131,44			
		бюджетные средства	893,47	0,00	0,00	0,00	0,00	77,56	80,35	83,08	85,74	88,31	90,88	93,33	95,76	98,05	100,41			
		внебюджетные средства	319,77	0,00	0,00	0,00	0,00	33,24	32,83	32,54	32,26	31,98	31,77	31,55	31,37	31,19	31,03			
6.1-А	Присвоение идентификационных номеров дорогам общего пользования местного значения города Невьянского ГО в соответствии с приказом Минтранса РФ от 7 февраля 2007 г. № 16.	всего	0,00	0,00	0,00	0,00	0,00	0,00	0,00	0,00	0,00	0,00	0,00	0,00	0,00	0,00	0,00	0,00	0,00	0,00
		бюджетные средства	0,00	0,00	0,00	0,00	0,00	0,00	0,00	0,00	0,00	0,00	0,00	0,00	0,00	0,00	0,00	0,00	0,00	0,00
		внебюджетные средства	0,00	0,00	0,00	0,00	0,00	0,00	0,00	0,00	0,00	0,00	0,00	0,00	0,00	0,00	0,00	0,00	0,00	0,00
6.1-Б	Создание реестра всех стоянок, парковок, парковочных карманов расположенных на территории Невьянского ГО с указанием основных характеристик и параметров.	всего	0,00	0,00	0,00	0,00	0,00	0,00	0,00	0,00	0,00	0,00	0,00	0,00	0,00	0,00	0,00	0,00	0,00	0,00
		бюджетные средства	0,00	0,00	0,00	0,00	0,00	0,00	0,00	0,00	0,00	0,00	0,00	0,00	0,00	0,00	0,00	0,00	0,00	0,00
		внебюджетные средства	0,00	0,00	0,00	0,00	0,00	0,00	0,00	0,00	0,00	0,00	0,00	0,00	0,00	0,00	0,00	0,00	0,00	0,00
6.1-В	Капитальный ремонт (реконструкция) автомобильных дорог общего пользования местного значения Невьянского ГО	всего	3187,12	0,00	197,66	206,16	214,61	222,98	231,01	238,86	246,50	253,90	261,26	268,32	275,29	281,90	288,67			
		бюджетные средства	3187,12	0,00	197,66	206,16	214,61	222,98	231,01	238,86	246,50	253,90	261,26	268,32	275,29	281,90	288,67			
		внебюджетные средства	0,00	0,00	0,00	0,00	0,00	0,00	0,00	0,00	0,00	0,00	0,00	0,00	0,00	0,00	0,00	0,00	0,00	

68

## ПКР транспортной инфраструктуры Невьянского ГО

Номер проекта (см. табл. 24)	Наименование проекта (см. табл. 24)	Источник финансирования	ВСЕГО	Годы																
				2018 г.	2019 г.	2020 г.	2021 г.	2022 г.	2023 г.	2024 г.	2025 г.	2026 г.	2027 г.	2028 г.	2029 г.	2030 г.	2031 г.			
6.1-Г	Капитальный ремонт автомобильного моста по ул. Свободы г. Невьянска через р. Нейва.	всего	13,56	0,00	0,00	0,00	6,65	6,91	0,00	0,00	0,00	0,00	0,00	0,00	0,00	0,00	0,00	0,00	0,00	0,00
		бюджетные средства	13,56	0,00	0,00	0,00	6,65	6,91	0,00	0,00	0,00	0,00	0,00	0,00	0,00	0,00	0,00	0,00	0,00	0,00
		внебюджетные средства	0,00	0,00	0,00	0,00	0,00	0,00	0,00	0,00	0,00	0,00	0,00	0,00	0,00	0,00	0,00	0,00	0,00	0,00
6.1-Д	Развитие целевой системы воспитания и обучения детей безопасному поведению на улицах и дорогах.	всего	0,00	0,00	0,00	0,00	0,00	0,00	0,00	0,00	0,00	0,00	0,00	0,00	0,00	0,00	0,00	0,00	0,00	0,00
		бюджетные средства	0,00	0,00	0,00	0,00	0,00	0,00	0,00	0,00	0,00	0,00	0,00	0,00	0,00	0,00	0,00	0,00	0,00	0,00
		внебюджетные средства	0,00	0,00	0,00	0,00	0,00	0,00	0,00	0,00	0,00	0,00	0,00	0,00	0,00	0,00	0,00	0,00	0,00	0,00
6.3-А	Оптимизация дорожного движения в городе путём минимизации времени простоя автомобилей на регулируемых перекрестках за счёт оптимизации циклов и фаз светофорного регулирования и согласованной работе светофоров на всех перекрестках	всего	0,00	0,00	0,00	0,00	0,00	0,00	0,00	0,00	0,00	0,00	0,00	0,00	0,00	0,00	0,00	0,00	0,00	0,00
		бюджетные средства	0,00	0,00	0,00	0,00	0,00	0,00	0,00	0,00	0,00	0,00	0,00	0,00	0,00	0,00	0,00	0,00	0,00	0,00
		внебюджетные средства	0,00	0,00	0,00	0,00	0,00	0,00	0,00	0,00	0,00	0,00	0,00	0,00	0,00	0,00	0,00	0,00	0,00	0,00
6.4-А	Изучение транспортного спроса на основании данных о пассажиропотоке.	всего	0,00	0,00	0,00	0,00	0,00	0,00	0,00	0,00	0,00	0,00	0,00	0,00	0,00	0,00	0,00	0,00	0,00	0,00
		бюджетные средства	0,00	0,00	0,00	0,00	0,00	0,00	0,00	0,00	0,00	0,00	0,00	0,00	0,00	0,00	0,00	0,00	0,00	0,00
		внебюджетные средства	0,00	0,00	0,00	0,00	0,00	0,00	0,00	0,00	0,00	0,00	0,00	0,00	0,00	0,00	0,00	0,00	0,00	0,00
6.4-Б	Анализ качества транспортного обслуживания населения и субъектов экономической деятельности	всего	0,00	0,00	0,00	0,00	0,00	0,00	0,00	0,00	0,00	0,00	0,00	0,00	0,00	0,00	0,00	0,00	0,00	0,00
		бюджетные средства	0,00	0,00	0,00	0,00	0,00	0,00	0,00	0,00	0,00	0,00	0,00	0,00	0,00	0,00	0,00	0,00	0,00	0,00
		внебюджетные средства	0,00	0,00	0,00	0,00	0,00	0,00	0,00	0,00	0,00	0,00	0,00	0,00	0,00	0,00	0,00	0,00	0,00	0,00
<b>Всего по Программе комплексного развития транспортной инфраструктуры</b>	<b>всего</b>	<b>4927,12</b>	<b>0,00</b>	<b>220,82</b>	<b>230,31</b>	<b>246,41</b>	<b>403,57</b>	<b>404,47</b>	<b>416,83</b>	<b>428,84</b>	<b>403,95</b>	<b>414,52</b>	<b>424,64</b>	<b>434,67</b>	<b>444,17</b>	<b>453,93</b>				
	<b>бюджетные средства</b>	<b>4607,35</b>	<b>0,00</b>	<b>220,82</b>	<b>230,31</b>	<b>246,41</b>	<b>366,54</b>	<b>371,65</b>	<b>384,28</b>	<b>396,58</b>	<b>371,96</b>	<b>382,75</b>	<b>393,08</b>	<b>403,30</b>	<b>412,98</b>	<b>422,89</b>				
	<b>внебюджетные средства</b>	<b>319,77</b>	<b>0,00</b>	<b>0,00</b>	<b>0,00</b>	<b>0,00</b>	<b>37,03</b>	<b>32,83</b>	<b>32,54</b>	<b>32,26</b>	<b>31,98</b>	<b>31,77</b>	<b>31,55</b>	<b>31,37</b>	<b>31,19</b>	<b>31,03</b>				

69

## Раздел 8. Оценка эффективности мероприятий (инвестиционных проектов) по проектированию, строительству, реконструкции объектов транспортной инфраструктуры предлагаемого к реализации варианта развития транспортной инфраструктуры включает оценку социально-экономической эффективности и соответствия нормативам градостроительного проектирования, в том числе с разбивкой по видам транспорта, целям и задачам программы.

Комплексная оценка эффективности реализации мероприятий Программы осуществляется ежегодно в течение всего срока ее реализации и по окончании ее реализации и включает в себя оценку степени выполнения мероприятий Программы и оценку эффективности реализации Программы. Критериями оценки эффективности реализации Программы являются степень достижения целевых индикаторов и показателей, установленных Программой.

Оценка эффективности реализации Программы осуществляется ежегодно по итогам ее исполнения за отчетный финансовый год и в целом после завершения ее реализации координатором совместно с ответственным исполнителем и соисполнителями.

Оценка эффективности Программы осуществляется с использованием следующих критериев:

- полнота и эффективность использования средств бюджета на реализацию Программы;
- степень достижения планируемых значений показателей Программы.

Расчет итоговой оценки эффективности Программы за отчетный финансовый год осуществляется в три этапа, раздельно по каждому из критериев оценки эффективности Программы:

- 1-й этап - расчет  $P_1$  - оценки эффективности Программы по критерию «полнота и эффективность использования средств бюджета на реализацию Программы»;
- 2-й этап - расчет  $P_2$  - оценки эффективности Программы по критерию «степень достижения планируемых значений показателей Программы»;
- 3-й этап - расчет  $P_{итог}$  - итоговой оценки эффективности Программы.

Итоговая оценка эффективности Программы ( $P_{итог}$ ) не является абсолютным и однозначным показателем эффективности Программы. Каждый критерий подлежит самостоятельному анализу причин его выполнения (или невыполнения) при оценке эффективности реализации Программы.

Расчет  $P_1$  - оценки эффективности Программы по критерию «полнота и эффективность использования средств бюджета на реализацию Программы» осуществляется по следующей формуле:

$$P_1 = (V_{факт} + u) / V_{пл} \cdot 100\%$$

где:  $V_{факт}$  - фактический объем бюджетных средств, направленных на реализацию Программы за отчетный год;

$V_{пл}$  - плановый объем бюджетных средств на реализацию Программы в отчетном году;  $u$  - сумма «положительной экономики». К «положительной экономике» относятся: экономия средств бюджетов в результате осуществления закупок товаров, работ, услуг для муниципальных нужд.

Интерпретация оценки эффективности Программы по критерию «полнота и эффективность использования средств бюджетов на реализацию Программы» осуществляется по следующим критериям:

- Программа выполнена в полном объеме, если  $P_1 = 100\%$ ;
- Программа в целом выполнена, если  $80\% < P_1 < 100\%$ ;
- Программа не выполнена, если  $P_1 < 80\%$ .

70

## Раздел 9. Предложения по институциональным преобразованиям, совершенствованию правового и информационного обеспечения деятельности в сфере проектирования, строительства, реконструкции объектов транспортной инфраструктуры на территории Невьянского ГО.

Основой эффективности реализации мероприятий Программы являются точность и своевременность информационного обеспечения всех её участников, которое следует осуществлять с привлечением средств массовой информации, а также с использованием сети Интернет, подготовки и распространения наглядных материалов, проведение публичных слушаний, организации обратной связи с населением и пользователями ТИ.

Одним из главных условий дальнейшего развития и совершенствования ТИ является совершенствование нормативно-правовой базы в транспортной сфере.

В рамках реализации настоящей Программы не предполагается проведение институциональных преобразований, структура управления, а также характер взаимосвязей при осуществлении деятельности в сфере проектирования, реконструкции объектов транспортной инфраструктуры предполагается оставить в неизменном виде.

### 9.1. Механизм реализации Программы.

Механизм реализации Программы базируется на принципах разграничения полномочий и ответственности всех исполнителей программы.

Координатором реализации Программы является Администрация Невьянского ГО, которая осуществляет текущее управление программой, мониторинг и подготовку ежегодного отчета об исполнении Программы. Координатор Программы является ответственным за ее реализацию.

Администрация Невьянского ГО осуществляет общий контроль за ходом реализации мероприятий Программы, а также непосредственно организационные, методические и контрольные функции в ходе реализации Программы, которые обеспечивают:

- ежегодное уточнение плана мероприятий по реализации Программы по объемам и источникам финансирования мероприятий;
- контроль за реализацией программных мероприятий по срокам, содержанию, финансовым затратам и ресурсам;
- методическое, информационное и организационное сопровождение работы по реализации комплекса программных мероприятий.

План-график работ по реализации программы должен соответствовать плану мероприятий, содержащемуся в разделе «Перечень мероприятий (инвестиционных проектов) по проектированию, строительству, реконструкции объектов транспортной инфраструктуры...». Принятие решений по выделению бюджетных средств из бюджета поселения, подготовка и проведение конкурсов на привлечение инвесторов, принимаются в соответствии с действующим законодательством.

### 9.2 Мониторинг выполнения Программы.

Предоставление отчетности по выполнению мероприятий Программы осуществляется в рамках ежегодного мониторинга.

Целью мониторинга выполнения Программы является контроль ситуации в ТИ, а также анализ выполнения мероприятий по модернизации и развитию ТИ, предусмотренных Программой.

72

Расчет  $P_2$  - оценки эффективности Программы по критерию «степень достижения планируемых значений показателей Программы» осуществляется по формуле:

$$P_2 = \text{SUM } K_i / N, i = 1 (2), \text{ где:}$$

$K_i$  - исполнение и планируемого значения показателя Программы за отчетный год в процентах;

$N$  - число планируемых значений показателей программы.

Исполнение по каждому показателю Программы за отчетный год осуществляется по формуле:

$$K_i = \Pi_i_{факт} / \Pi_i_{пл} \cdot 100\%$$

где:  $\Pi_i_{факт}$  - фактическое значение  $i$  показателя за отчетный год;

$\Pi_i_{пл}$  - плановое значение  $i$  показателя на отчетный год.

В случае если фактическое значение показателя превышает плановое более чем в 2 раза, то расчет исполнения по каждому показателю Программы за отчетный год осуществляется по формуле:  $K_i = 100\%$ . В случае если планом установлено значение показателя равное нулю, то при превышении фактического значения показателя плана расчет исполнения по каждому показателю осуществляется по формуле:  $K_i = 0\%$ .

- Интерпретация оценки эффективности программы по критерию «степень достижения планируемых значений показателей программы» осуществляется по следующим критериям:

- Программа перевыполнена, если  $P_2 > 100\%$ ;
- Программа выполнена в полном объеме, если  $90\% < P_2 < 100\%$ ;
- Программа в целом выполнена, если  $75\% < P_2 < 95\%$ ;
- Программа не выполнена, если  $P_2 < 75\%$ .

Итоговая оценка эффективности Программы осуществляется по формуле:

$$P_{итог} = (P_1 + P_2) / 2$$

где:  $P_{итог}$  - итоговая оценка эффективности Программы за отчетный год.

Интерпретация итоговой оценки эффективности Программы осуществляется по следующим критериям:

- $P_{итог} > 100\%$  высокоэффективная;
- $90\% < P_{итог} < 100\%$  эффективная;
- $75\% < P_{итог} < 90\%$  умеренно эффективная;
- $P_{итог} < 75\%$  неэффективная.

Результаты итоговой оценки эффективности Программы (значение  $P_{итог}$ ) и вывод о ее эффективности (интерпретация оценки) представляются вместе с годовыми отчетами в финансовый отдел администрации Невьянского ГО в установленные сроки.

Выполнение мероприятий Программы позволит к 2031 году обеспечить:

- улучшение транспортно-эксплуатационного состояния существующей дорожной сети автомобильных дорог за счёт ремонта дорог;
- повышение безопасности дорожного движения;
- экологический эффект за счёт движения автотранспорта по оптимальным маршрутам;
- улучшения климата для привлечения инвестиций в экономику (в том числе в рекреационный бизнес) ГО.

71

Мониторинг Программы комплексного развития ТИ включает следующие этапы:

- периодический сбор информации о результатах выполнения мероприятий Программы, а также информации о состоянии и развитии ТИ города;
- анализ данных о результатах планируемых и фактически реализуемых мероприятий по развитию ТИ;
- сопоставление и сравнение значений целевых показателей во временном аспекте по факту выполнения прогноза.

### 9.3. Корректировка Программы.

По ежегодным результатам мониторинга осуществляется своевременная корректировка Программы.

Разработка и последующая корректировка Программы комплексного развития ТИ базируется на необходимости достижения целевых уровней муниципальных стандартов качества предоставления транспортных услуг при соблюдении ограничений по платежной способности потребителей, то есть при обеспечении не только технической, но и экономической доступности коммунальных услуг.

Решение о корректировке Программы принимается Собранием депутатов Невьянского ГО по итогам ежегодного рассмотрения отчета о ходе реализации Программы или по представлению Главы администрации МО Невьянский ГО.

### 9.4. Обеспечение правового и информационного обеспечения деятельности в сфере проектирования, строительства, реконструкции объектов транспортной инфраструктуры.

Для обеспечения правового и информационного обеспечения деятельности в сфере проектирования, строительства, реконструкции объектов ТИ на территории Невьянского ГО необходимо:

- разработать и утвердить настоящую программу комплексного развития ТИ Невьянского ГО;
- присвоить идентификационные номера дорогам ОП МЗ города в соответствии с приказом Минтранса РФ от 7 февраля 2007 г. № 16.
- создать реестр всех стоянок, парковок, парковочных карманов расположенных на территории Невьянского ГО с указанием основных характеристик и параметров (балансодержатель, координаты, площадь, геометрические размеры, вид покрытия, состояние покрытия).

Для совершенствования правового и информационного обеспечения деятельности в сфере проектирования, строительства, реконструкции объектов ТИ на территории Невьянского ГО рекомендуется:

- разработать и утвердить инвестиционные проекты на строительство, капитальный ремонт (реконструкцию) автомобильных дорог общего пользования местного значения;
- разработать транспортную электронную модель (ТЭМ) города.

ТЭМ позволяет проверить, как те или иные изменения в организации движения отразятся на трафике. Можно настроить светофоры, принять решения о расширении улицы, о запрете или разрешении поворотов, об организации одностороннего движения. ТЭМ поможет разработать временные планы организации движения на период проведения крупных мероприятий – соревнований, праздников и т.п. На уровне города транспортное моделирование позволит принять решение о последствиях для транспортной обстановки строительства очередного торгового центра

73

или нового микрорайона. Другими словами, транспортная модель – незаменимое средство по благоустройству города без тяжелых последствий. Чем точнее ТЭМ, тем больше разнообразной информации она хранит. Поддерживать модель в актуальном состоянии означает отражать в ней все изменения реального мира – перекрытия движения, ремонты дорог, появление новых дорог, светофоров, полос движения, жилых районов, школ, офисов и торговых площадей. Поддержание модели в актуальном состоянии – это трудоемкий и ответственный процесс, предъявляющий высокие требования к квалификации персонала, к организации внутренних процессов, к качеству и стабильности информационных каналов.

74

ПКР транспортной инфраструктуры Невьянского ГО

#### Приложение 1 Перечень автомобильных дорог общего пользования регионального значения.

Ист.: Постановление Правительства Свердловской области от 14.06.2011 N 737-ПП (ред. от 19.04.2018)  
"Об утверждении Перечня автомобильных дорог общего пользования регионального значения Свердловской области"

№пп	Наименование автомобильной дороги	Протяженность по территории НГО,км	Вид покрытия (дорожной одежды)	Идентификационный номер
1	Подъезд к п. Левиха от км 253+227 а/д "г. Екатеринбург - г. Нижний Тагил - г. Серов" (обратное направление)	9,5	асфальт	65 ОП РЗ 65К-1901110
2	г. Невьянск - Цемзавод	4,19	асфальт	65 ОП РЗ 65К-1504000
3	Подъезд к г. Кировград от км 85+785 а/д "г. Екатеринбург - г. Нижний Тагил - г. Серов"	4,8	асфальт	65 ОП РЗ 65К-4103140
4	Северный подъезд к г. Невьянск от км 259+948 а/д "г. Екатеринбург - г. Нижний Тагил - г. Серов" (обратное направление)	2,535	асфальт	66 ОП РЗ 65К-1901120
5	Южный подъезд к г. Невьянск от км 83+960 а/д "г. Екатеринбург - г. Нижний Тагил - г. Серов"	7,851	асфальт	65 ОП РЗ 65К-4103130
6	г. Екатеринбург - г. Нижний Тагил - г. Серов	67	асфальт	65 ОП РЗ 65К-4103000
7	Подъезд к п. Нейво-Рудянка от км 285+796 а/д "г. Екатеринбург - г. Нижний Тагил - г. Серов" (обратное направление)	0,85	асфальт	65 ОП РЗ 65К-1901130
8	жд ст. Таватуй - п. Калиново - с. Мурзинка	10,2	асфальт	65 ОП РЗ 65К-1505000
9	п. Таватуй - Таватуйский Детдом	5,6	асфальт	65 ОП РЗ 65К-1511000
10	Подъезд к п. Таватуй от км 306+510 а/д "г. Екатеринбург - г. Нижний Тагил - г. Серов" (обратное направление)	4,95	асфальт	65 ОП РЗ 65К-1901150
11	Подъезд к ж/д ст. Аячь от а/д "Подъезд к п. Таватуй"	4,43	асфальт	65 ОП РЗ 65К-1901151
12	Подъезд к ж/д ст. Аячь от а/д "Подъезд к п. Таватуй" (участок N 2)	9,48	асфальт	65 ОП РЗ 65К-1901153
13	г. Невьянск - д. Сербинино	21,215	асфальт	65 ОП РЗ 65К-1502000
14	г. Невьянск - г. Реж - г. Артемовский - с. Килачевское	38	асфальт	66 ОП РЗ 65К-1501000
15	г. Верхняя Пышма - г. Невьянск	40,6	асфальт	65 ОП РЗ 65К-3613000
<b>Итого</b>		<b>231,201</b>		





## Приложение 2 Перечень автомобильных дорог общего пользования местного значения.

№ п/п	Реестровый номер	Наименование автомобильной дороги	Принадлежность автодороги, местная (М)	Код автодороги	Протяженность дороги, км.	Категория	Тип покрытия
1	1932	г.Невьянск, ул.Бажова	М	65 473	0,45	IV	Грунт
2	490	г.Невьянск, пер.Бондина	М	65 473	0,1535	IV	Грунт
3	483	г.Невьянск, ул.Братская	М	65 473	1,3174	IV	Грунт
4	417	г.Невьянск, ул.Братцев Игнатовых	М	65 473	1,0692	IV	Асфальт
5	428	г.Невьянск, ул.Вайнера	М	65 473	1,8484	IV	Грунт
6	514	г.Невьянск, ул.Вересковая	М	65 473	0,1610	IV	Грунт
7	468	г.Невьянск, ул.Вити Бурцева	М	65 473	0,7569	IV	Грунт
8	447	г.Невьянск, ул.Володарского	М	65 473	1,7500	IV	Асфальт
9	461	г.Невьянск, ул.Восточная	М	65 473	0,4600	IV	Грунт
10	489	г.Невьянск, пер.Гайдара	М	65 473	0,2347	IV	Грунт
11	498	г.Невьянск, пер.Гастелло	М	65 473	0,2012	IV	Грунт
12	492	г.Невьянск, пер.Гоголя	М	65 473	0,1401	IV	Грунт
13	443	г.Невьянск, ул.Гомзина	М	65 473	0,4480	IV	Грунт
14	474	г.Невьянск, ул.Горнололовая	М	65 473	0,8912	IV	Грунт
15	473	г.Невьянск, ул.Городская	М	65 473	1,0588	IV	Грунт
16	515	г.Невьянск, пер.Дальний	М	65 473	0,1438	IV	Грунт
17	510	г.Невьянск, ул.Декабристов	М	65 473	0,5400	IV	Грунт
18	408	г.Невьянск, ул.Демьяна Бедного	М	65 473	0,1500	IV	Грунт
19	407	г.Невьянск, ул.Долгих	М	65 473	0,8381	IV	Асфальт
20	522	г.Невьянск, ул.Дорожников	М	65 473	0,3800	IV	Грунт
	410	г.Невьянск, ул.Дзержинского	М	65 473	0,9300		
21	513	г.Невьянск, ул.Екатеринбургская	М	65 473	0,5724	IV	Грунт
22	500	г.Невьянск, ул.Железнодорожная	М	65 473	0,8376	IV	Асфальт
23	508	г.Невьянск, ул.Заводская	М	65 473	0,4420	IV	Грунт
24	519	г.Невьянск, ул.Задорожная	М	65 473	0,6700	IV	Грунт
25	972	г.Невьянск, ул.Западная	М	65 473	0,1900	IV	Грунт
26	518	г.Невьянск, ул.Золоторудная	М	65 473	0,6100	IV	Грунт
27	488	г.Невьянск, ул.Интернациональная	М	65 473	0,8191	IV	Грунт
	2127	г.Невьянск, ул.Изумрудная	М	65 473	0,4050		
28	811	г.Невьянск, ул.Калинина	М	65 473	1,1695	IV	Грунт
29	416	г.Невьянск, ул.Карла Либкнехта	М	65 473	0,6569	IV	Асфальт
30	421	г.Невьянск, ул.Карла Маркса	М	65 473	1,1375	IV	Асфальт
31	516	г.Невьянск, пер.Кедровый	М	65 473	0,0680	IV	Грунт
32	418	г.Невьянск, ул.Кирова	М	65 473	2,1136	IV	Асфальт
33	438	г.Невьянск, ул.Кировградская	М	65 473	0,4158	IV	Грунт
34	495	г.Невьянск, ул.Клары Цеткин	М	65 473	0,3900	IV	Грунт
35	459	г.Невьянск, ул.Коллективная	М	65 473	1,0390	IV	Асфальт
36	425	г.Невьянск, ул.Коммуны	М	65 473	0,3300	IV	Грунт
37	491	г.Невьянск, ул.Комсомольская	М	65 473	0,6479	IV	Асфальт
38	479	г.Невьянск, пер.Кооперативный	М	65 473	0,2100	IV	Грунт

76

## ПКР транспортной инфраструктуры Невьянского ГО

№ п/п	Реестровый номер	Наименование автомобильной дороги	Принадлежность автодороги, местная (М)	Код автодороги	Протяженность дороги, км.	Категория	Тип покрытия
39	445	г.Невьянск, ул.Коскович	М	65 473	1,6793	IV	Асфальт
40	412	г.Невьянск, ул.Космонавтов	М	65 473	1,3221	IV	Асфальт
41	1945	г.Невьянск, пер.Конный	М	65 473	0,2390	IV	Грунт
42	422	г.Невьянск, ул.Красноармейская	М	65 473	1,9870	IV	Асфальт
43	455	г.Невьянск, ул.Кропоткина	М	65 473	0,1400	IV	Грунт
44	442	г.Невьянск, ул.Крупской	М	65 473	0,5877	IV	Грунт
45	463	г.Невьянск, ул.Крылова	М	65 473	0,4330	IV	Асфальт
46	809	г.Невьянск, пер.Кузнецова	М	65 473	0,1680	IV	Грунт
47	424	г.Невьянск, ул.Куйбышева	М	65 473	1,4121	IV	Грунт
48	507	г.Невьянск, ул.Кучина	М	65 473	0,9431	IV	Асфальт
	455	г.Невьянск, ул.Кропоткина	М	65 473	0,1300		
	1933	г.Невьянск, переулок Каретный	М	65 473	0,0600		
49	462	г.Невьянск, ул.Лассалья	М	65 473	1,3080	IV	Грунт
50	456	г.Невьянск, ул.Лебяжнская	М	65 473	0,4046	IV	Грунт
51	454	г.Невьянск, ул.Ленина	М	65 473	2,4280	IV	Асфальт
52	493	г.Невьянск, пер.Лермонтова	М	65 473	0,1945	IV	Грунт
53	973	г.Невьянск, ул.Луговая	М	65 473	0,1900	IV	Грунт
54	437	г.Невьянск, ул.Луначарского	М	65 473	0,4098	IV	Асфальт
55	426	г.Невьянск, ул.Льва Толстого	М	65 473	0,1200	IV	Грунт
56	484	г.Невьянск, ул.Ляхина	М	65 473	0,1700	IV	Грунт
57	448	г.Невьянск, ул.Максима Горького	М	65 473	1,1656	IV	Асфальт
58	414	г.Невьянск, ул.Мальшева	М	65 473	1,4960	IV	Асфальт
59	466	г.Невьянск, ул.Мамина-Сибиряка	М	65 473	1,5530	IV	Грунт
60	441	г.Невьянск, ул.8 Марта	М	65 473	0,7034	IV	Грунт
61	405	г.Невьянск, улица Мартьянова	М	65 473	0,5680	IV	Грунт
62	511	г.Невьянск, ул.Мастерова	М	65 473	0,5858	IV	Грунт
63	2133	г.Невьянск, пер.Машиностроителей	М	65 473	0,1947	IV	Грунт
64	432	г.Невьянск, ул.Мира	М	65 473	0,8234	IV	Асфальт
65	974	г.Невьянск, ул.Ммчурина	М	65 473	0,4200	IV	Грунт
66	1934	г.Невьянск, переулок Медный	М	65 473	0,2000		
67	439	г.Невьянск, ул.Матвеева	М	65 473	0,1700		
68	485	г.Невьянск, ул.Нейво-Набережная	М	65 473	0,2970	IV	Грунт
69	435	г.Невьянск, пер.Некрасова	М	65 473	0,2594	IV	Грунт
70	470	г.Невьянск, пер.Ногина	М	65 473	0,1700	IV	Грунт
71	469	г.Невьянск, ул.Ногина	М	65 473	0,6015	IV	Грунт
72	487	г.Невьянск, ул.Окружная	М	65 473	2,1985	IV	Асфальт
73	2135	г.Невьянск, переулок Окружной	М	65 473	0,9300		
74	431	г.Невьянск, проспект Октябрьский	М	65 473	0,6652	IV	Асфальт
75	499	г.Невьянск, ул.Осипенко	М	65 473	0,6490	IV	Асфальт
76	420	г.Невьянск, ул.Островского	М	65 473	1,3821	IV	Асфальт
77	509	г.Невьянск, ул.Павлика Морозова	М	65 473	0,5317	IV	Грунт

77

## ПКР транспортной инфраструктуры Невьянского ГО

№ п/п	Реестровый номер	Наименование автомобильной дороги	Принадлежность автодороги, местная (М)	Код автодороги	Протяженность дороги, км.	Категория	Тип покрытия
78	497	г.Невьянск, ул.Папанинцев	М	65 473	0,3981	IV	Асфальт
79	429	г.Невьянск, ул.Первомайская	М	65 473	0,9580	IV	Асфальт
80	808	г.Невьянск, пер.Пионерский	М	65 473	0,3600	IV	Асфальт
81	460	г.Невьянск, пер.Плотникова	М	65 473	0,2369	IV	Асфальт
82	810	г.Невьянск, пер.Поляриков	М	65 473	0,4941	IV	Грунт
83	465	г.Невьянск, ул.Полова	М	65 473	1,4280	IV	Асфальт
84	504	г.Невьянск, пер. Привокзальный	М	65 473	0,1226	IV	Грунт
85	415	г.Невьянск, ул.Профсоюзозов	М	65 473	1,1200	IV	Асфальт
86	472	г.Невьянск, пер.Пушкина	М	65 473	0,4900	IV	Грунт
87	471	г.Невьянск, ул.Пушкина	М	65 473	0,4821	IV	Грунт
88	453	г.Невьянск, ул.Ракетная	М	65 473	0,2623	IV	Грунт
89	521	г.Невьянск, ул.Родниковая	М	65 473	0,6470	IV	Грунт
90	476	г.Невьянск, ул.Розы Люксембург	М	65 473	0,9384	IV	Асфальт
91	446	г.Невьянск, ул.Садовая	М	65 473	0,8864	IV	Асфальт
92	457	г.Невьянск, ул.Самойлова	М	65 473	1,2778	IV	Асфальт
93	444	г.Невьянск, ул.Свердлова	М	65 473	0,3677	IV	Асфальт
94	419	г.Невьянск, ул.Свободы	М	65 473	1,9268	IV	Асфальт
95	427	г.Невьянск, ул.Связистов	М	65 473	0,5890	IV	Асфальт
96	451	г.Невьянск, ул.Северная	М	65 473	0,4866	IV	Асфальт
97	475	г.Невьянск, ул.Семашко	М	65 473	0,9431	IV	Асфальт
98	440	г.Невьянск, ул.Серова	М	65 473	0,4671	IV	Асфальт
99	458	г.Невьянск, ул.Сибирская	М	65 473	0,8003	IV	Грунт
100	433	г.Невьянск, ул.Советская	М	65 473	0,4098	IV	Асфальт
101	450	г.Невьянск, ул.Солидарности	М	65 473	0,8819	IV	Асфальт
102	517	г.Невьянск, ул.Солнечная	М	65 473	0,6061	IV	Грунт
103	486	г.Невьянск, ул.Станция Нейва	М	65 473	0,5680	IV	Грунт
104	505	г.Невьянск, пер. Станционный	М	65 473	0,1264	IV	Грунт
105	430	г.Невьянск, ул.Строителей	М	65 473	0,4200	IV	Грунт
106	410	г.Невьянск, ул.Стелана Разина	М	65 473	1,8800	IV	Асфальт
107	501	г.Невьянск, ул.Сулемская	М	65 473	1,7969	IV	Грунт
108	482	г.Невьянск, пер. Тагильский	М	65 473	0,2097	IV	Грунт
109	512	г.Невьянск, ул.Тельмана	М	65 473	0,8762	IV	Грунт
110	467	г.Невьянск, ул.Толмачева	М	65 473	0,2700	IV	Грунт
111	503	г.Невьянск, пер.Транспортный	М	65 473	0,1186	IV	Грунт
112	812	г.Невьянск, ул.Уральская	М	65 473	0,4600	IV	Грунт
113	436	г.Невьянск, ул.Урицкого	М	65 473	1,5710	IV	Асфальт
114	2126	г. Невьянск, переулок по улице Урицкого	М	65 473	0,1700		
115	452	г.Невьянск, ул.Физкультурная	М	65 473	0,5645	IV	Грунт
116	506	г.Невьянск, ул.Халтурина	М	65 473	0,4200	IV	Грунт
117	502	г.Невьянск, пер.Цементный	М	65 473	0,3200	IV	Асфальт
118	413	г.Невьянск, ул.Чапаева	М	65 473	1,1200	IV	Асфальт

78

## ПКР транспортной инфраструктуры Невьянского ГО

№ п/п	Реестровый номер	Наименование автомобильной дороги	Принадлежность автодороги, местная (М)	Код автодороги	Протяженность дороги, км.	Категория	Тип покрытия
119	480	г.Невьянск, ул.Челюскинцев	М	65 473	0,9323	IV	Асфальт
120	2122	г.Невьянск, пер.Чехова	М	65 473	0,1199	IV	Грунт
121	464	г.Невьянск, ул.Чкалова	М	65 473	0,7310	IV	Асфальт
122	481	г.Невьянск, пер. Шахтеров	М	65 473	0,1710	IV	Грунт
123	409	г.Невьянск, пер.Школьный	М	65 473	0,3900	IV	Грунт
124	423	г.Невьянск, ул.Шевченко	М	65 473	1,1994	IV	Асфальт
125	477	г.Невьянск, ул.Шмидта	М	65 473	1,0347	IV	Грунт
126	449	г.Невьянск, ул.Энгельса	М	65 473	0,1000	IV	Грунт
127	1935	г.Невьянск ул.Энтузиастов	М	65 473	0,1120	IV	Грунт
128	807	г.Невьянск, ул.Южная	М	65 473	0,1900	IV	Грунт
129	520	г.Невьянск, ул.Ясная	М	65 473	0,6081	IV	Грунт
130	434	г.Невьянск, ул.1905 года	М	65 473	1,0840	IV	Асфальт
131	2131	г. Невьянск, проезд между улицами Шмидта - Розы Люксембург - Семашко	М	65 473	0,3700	IV	Грунт
132		г.Невьянск, проезд между улицами Чапаева - Декабристов - Кировградская	М	65 473	0,2400	IV	Грунт
133	540	п. Забельный, ул.Забельская	М	65 227	0,3345	IV	Асфальт
134	541	п. Забельный, ул.Невьянская	М	65 227	0,1321	IV	Грунт
135	539	п. Забельный, ул.Советская	М	65 227	0,1448	IV	Грунт
136	538	п. Забельный, ул.Совхозная	М	65 227	0,1479	IV	Грунт
137	536	п. Забельный, ул.Уральская	М	65 227	0,4572	IV	Асфальт
138		п. Забельный, проезд между улицей Садовая и улицей Забельская	М	65 227	0,0900	IV	Грунт
139		п. Забельный, переулок между улицей Садовая и улицей Уральская	М	65 227	0,0900	IV	Грунт
140		п. Забельный, переулок между улицей Советская и улицей Уральская	М	65 227	0,0900	IV	Грунт
141		п. Забельный, улица Набережная	М	65 227	0,5400	IV	Грунт
142		п. Забельный, улица Советская	М	65 227	0,3000	IV	Грунт
143	789	д.Осиновка, улица Мира	М	65 227	0,4940	IV	Грунт
144		д.Осиновка, улица К. Маркса	М	65 227	0,2860	IV	Грунт
145	788	д.Осиновка, ул.1 Мая	М	65 227	0,3538	IV	Асфальт
146	720	п.Ребристый, ул.Береговая	М	65 227 840	0,2231	IV	Грунт
147	718	п.Ребристый, ул.Зеленая	М	65 227 840	0,8435	IV	Асфальт
148	724	п.Ребристый, ул.Измурдунная	М	65 227 840	0,6502	IV	Грунт
149	716	п.Ребристый, ул.Ленина	М	65 227 840	0,2806	IV	Асфальт
150	721	п.Ребристый, ул.Лесная	М	65 227 840	0,4311	IV	Асфальт
151	719	п.Ребристый, ул.Набережная	М	65 227 840	0,2185	IV	Грунт
152	723	п.Ребристый, ул.Парковая	М	65 227 840	0,4244	IV	Грунт
153	722	п.Ребристый, ул.Садовая	М	65 227 840	0,4383	IV	Асфальт
154	592	п.Калиново, ул.Высокая	М	65 227	0,4202	IV	Грунт
155	596	п.Калиново, ул.Гагарина	М	65 227	0,2259	IV	Грунт
156	593	п.Калиново, ул.Западная	М	65 227	0,2928	IV	Грунт
157	597	п.Калиново, пер.Ленина	М	65 227	0,2189	IV	Грунт
158	587	п.Калиново, ул.Лесная	М	65 227	1,1940	IV	Грунт
159	589	п.Калиново, ул.Малоозерная	М	65 227	1,3022	IV	Грунт

79



## ПКР транспортной инфраструктуры Невьянского ГО

№ п/п	Реестровый номер	Наименование автомобильной дороги	Принадлежность автотородороги, местная (М)	Код автотородороги	Протяженность дороги, км.	Категория	Тип покрытия
160	281	п.Калиново, ул.Микрорайон №1	М	65 227	0,3491	IV	Грунт
161	595	п.Калиново, ул.Набережная	М	65 227	0,1444	IV	Грунт
162	590	п.Калиново, ул.40 лет Октября	М	65 227	1,1271	IV	Асфальт
163	591	п.Калиново, ул.Ручейная	М	65 227	0,5723	IV	Грунт
164	586	п.Калиново, ул.Свердлова	М	65 227	3,0980	IV	Грунт
165	598	п.Калиново, пер.Свердлова	М	65 227	0,6719	IV	Асфальт
166	585	п.Калиново, ул.Советская	М	65 227	1,0250	IV	Асфальт
167	588	п.Калиново, ул.Ярославского	М	65 227	1,2000	IV	Асфальт
168	584	п.Калиново, ул.Ленина	М	65 227	1,9410	IV	Асфальт
169	666	с. Бьньги, ул.Еловая	М	65 227 810	0,3013	IV	Грунт
170	668	с. Бьньги, ул.Заречная	М	65 227 810	1,6131	IV	Грунт
171	671	с. Бьньги, ул.Карла Маркса	М	65 227 810	0,4460	IV	Грунт
172	675	с. Бьньги, ул.Кирова	М	65 227 810	0,2032	IV	Грунт
173	662	с. Бьньги, ул.Кооперативная	М	65 227 810	0,3903	IV	Грунт
174	670	с. Бьньги, ул.Колхозная	М	65 227 810	0,5043	IV	Асфальт
175	673	с. Бьньги, пер. Колхозный	М	65 227 810	0,2164	IV	Грунт
176	654	с. Бьньги, ул.Комсомольская	М	65 227 810	1,2689	IV	Грунт
177	665	с. Бьньги, ул.Крайняя	М	65 227 810	0,3806	IV	Грунт
178	652	с. Бьньги, ул.Мартьянова	М	65 227 810	1,8581	IV	Асфальт
179	658	с. Бьньги, ул.8 Марта	М	65 227 810	1,2131	IV	Грунт
180	659	с. Бьньги, пер. 8 Марта	М	65 227 810	0,7880	IV	Грунт
181	669	с. Бьньги, ул.Мира	М	65 227 810	0,2545	IV	Грунт
182	672	с. Бьньги, пер.Мира	М	65 227 810	0,1944	IV	Грунт
183	667	с. Бьньги, ул.Набережная	М	65 227 810	0,9847	IV	Грунт
184	664	с. Бьньги, ул.Нагорная	М	65 227 810	0,6632	IV	Грунт
185	276	с. Бьньги, пер.Новый	М	65 227 810	0,2800	IV	Грунт
186	653	с. Бьньги, ул.Первомайская	М	65 227 810	1,5513	IV	Грунт
187	676	с. Бьньги, пер.Первомайский	М	65 227 810	0,4996	IV	Грунт
188	655	с. Бьньги, ул.Пионерская	М	65 227 810	1,2279	IV	Грунт
189	674	с. Бьньги, пер.Пионерский	М	65 227 810	0,5871	IV	Грунт
191	660	с. Бьньги, ул.Советская	М	65 227 810	1,5624	IV	Грунт
192	663	с. Бьньги, ул.Трудовая	М	65 227 810	0,5138	IV	Грунт
193	657	с. Бьньги, ул.Фрунзе	М	65 227 810	1,0549	IV	Грунт
194	656	с. Бьньги, ул.Чапаева	М	65 227 810	1,8566	IV	Грунт
195	661	с. Бьньги, пер.Энгельса	М	65 227 810	0,2480	IV	Грунт
196	278	с. Бьньги, ул.1905 года	М	65 227 810	1,6852	IV	Грунт
197	277	с. Бьньги, ул.Энгельса	М	65 227 810	1,6853	IV	Грунт
198	668	с. Бьньги, улица Заречная	М	65 227 810	0,6100	IV	Грунт
200		с. Бьньги, улица Холмистая	М	65 227 810	0,4980	IV	Грунт
201		с. Бьньги, улица Ленина	М	65 227 810	0,1100	IV	Грунт
202	526	п. Цементный, пер.Больничный	М	65 227	0,4786	IV	Асфальт

80

## ПКР транспортной инфраструктуры Невьянского ГО

№ п/п	Реестровый номер	Наименование автомобильной дороги	Принадлежность автотородороги, местная (М)	Код автотородороги	Протяженность дороги, км.	Категория	Тип покрытия
203	528	п. Цементный, ул.Коськович	М	65 227	0,187	IV	Грунт
204	525	п. Цементный, ул.Куйбышева	М	65 227	0,5707	IV	Грунт
205	527	п. Цементный, ул.Свердлова	М	65 227	0,9065	IV	Асфальт
206	529	п. Цементный, ул.Советская	М	65 227	0,3217	IV	Асфальт
207	530	п. Цементный, пер.Строителей	М	65 227	0,2400	IV	Асфальт
208	1936	п. Цементный, пер.Спортивный	М	65 227	0,0940	IV	Асфальт
209	532	п. Цементный, ул.Уральская	М	65 227	0,7544	IV	Грунт
210	524	п. Цементный, ул.Чапаева	М	65 227	0,5585	IV	Грунт
211	531	п. Цементный, ул.Школьная	М	65 227	0,0100	IV	Асфальт
212	523	п. Цементный, ул.Энтузиастов	М	65 227	0,8317	IV	Грунт
213	524	п. Цементный, ул.Южная	М	65 227	0,4795	IV	Грунт
214	552	с. Шурала, ул.Западная	М	65 227 850	1,0400	IV	Грунт
215	554	с. Шурала, ул.Заречная	М	65 227 850	0,4330	IV	Грунт
216	547	с. Шурала, ул.Карла Маркса	М	65 227 850	0,6819	IV	Грунт
217	546	с. Шурала, ул.Красноармейская	М	65 227 850	0,6870	IV	Грунт
218	545	с. Шурала, ул.Ленина	М	65 227 850	1,5006	IV	Грунт
219	544	с. Шурала, ул.1 Мая	М	65 227 850	0,8554	IV	Грунт
220	543	с. Шурала, ул.Октябрьская	М	65 227 850	0,9453	IV	Грунт
221	550	с. Шурала, ул.Петелина	М	65 227 850	1,0340	IV	Грунт
222	551	с. Шурала, ул.Пролетарская	М	65 227 850	1,0560	IV	Грунт
223	549	с. Шурала, ул.Свердлова	М	65 227 850	0,7836	IV	Грунт
224	548	с. Шурала, ул.Советов	М	65 227 850	2,0209	IV	Грунт
225		с. Шурала, проезд между ул. Ленина и ул. 1 Мая	М	65 227 850	1,5340	IV	Грунт
226		с. Шурала, проезд между ул. Советов, ул. Карла Маркса и ул. Красноармейская	М	65 227 850	0,3360	IV	Грунт
227		с. Шурала, проезд между улицей Советов, улицей Свердлова и улицей Карла Маркса	М	65 227 850	0,7330	IV	Грунт
228	730	п.Середовина, ул.Бажова	М	65 227 824	0,5488	IV	Грунт
229	735	п.Середовина, ул.Зеленая	М	65 227 824	0,4678	IV	Грунт
230	280	п.Середовина, ул.Октябрьская	М	65 227 824	0,0900	IV	Грунт
231	732	п.Середовина, ул.Рудничная	М	65 227 824	0,4402	IV	Грунт
232	736	п.Середовина, ул.Садовая	М	65 227 824	0,4476	IV	Грунт
233	733	п.Середовина, ул.Стахановцев	М	65 227 824	0,4944	IV	Грунт
234	734	п.Середовина, ул.Шахтерская	М	65 227 824	0,5960	IV	Грунт
235	731	п.Середовина, ул.Школьная	М	65 227 824	0,3273	IV	Грунт
236	729	п.Середовина, улица Промышленная	М	65 227 824	1,0600	IV	Грунт
237	728	п.Середовина, улица Молодежная	М	65 227 824	0,4700	IV	Грунт
238	641	п. Приозерный, ул.Ленина	М	65 227	0,9167	IV	Асфальт
239	642	п. Приозерный, ул.Лесная	М	65 227	0,9613	IV	Грунт
240	645	п. Приозерный, ул.Садовая	М	65 227	0,3627	IV	Грунт
241	644	п. Приозерный, ул.Санаторная	М	65 227	0,1831	IV	Грунт
242	646	п. Приозерный, ул.Зеленая	М	65 227	0,2700	IV	Грунт
243	643	п. Приозерный, ул.Таватуйская	М	65 227	1,1039	IV	Грунт

81

## ПКР транспортной инфраструктуры Невьянского ГО

№ п/п	Реестровый номер	Наименование автомобильной дороги	Принадлежность автодороги, местная (М)	Код автодороги	Протяженность дороги, км.	Категория	Тип покрытия
244		п. Приозерный, переулок по улице Таватуйская	М	65 227	0,1500	IV	Грунт
245		п. Приозерный, переулок по улице Лесная	М	65 227	0,0800	IV	Грунт
264	680	п. Ударник, ул. без названия	М	65 227	1,1600	IV	Грунт
265	725	с. Федьковка, ул. Калинина	М	65 227	0,9294	IV	Грунт
266	727	с. Федьковка, ул. Ленина	М	65 227	3,0100	IV	Грунт
267	726	с. Федьковка, ул. Свердлова	М	65 227	0,4804	IV	Грунт
269	743	п. Холмистый, ул. Набережная	М	65 227	0,0600	IV	Грунт
270	741	п. Холмистый, ул. Родниковая	М	65 227	0,1600	IV	Грунт
271	793	с. Конево, ул. Ворошилова	М	65 227 824	1,0517	IV	Грунт
272	791	с. Конево, ул. Кирова	М	65 227 824	1,536	IV	Грунт
273	795	с. Конево, ул. 5 Коммунаров	М	65 227 824	0,4518	IV	Грунт
274	792	с. Конево, ул. Молодежная	М	65 227 824	0,6814	IV	Грунт
275	796	с. Конево, пер. Октябрьский	М	65 227 824	1,1358	IV	Грунт
276	794	с. Конево, ул. 40 лет Победы	М	65 227 824	1,1241	IV	Грунт
277	790	с. Конево, ул. Чапаева	М	65 227 824	0,7489	IV	Грунт
278		с. Конево, улица Горького	М	65 227 824	0,4250	IV	Грунт
279		с. Конево, улица Октябрьская	М	65 227 824	0,843	IV	Грунт
280		с. Конево, улица Лесная	М	65 227 824	0,3630	IV	Грунт
281		с. Конево, улица Горького	М	65 227 824	0,1700	IV	Грунт
282	801	с. Киприно, ул. Ключевая	М	65 227 815	0,4005	IV	Грунт
283	799	с. Киприно, ул. Куйбышева	М	65 227 815	0,8528	IV	Грунт
284	798	с. Киприно, ул. Мира	М	65 227 815	0,8291	IV	Грунт
285	802	с. Киприно, ул. Новая	М	65 227 815	0,2793	IV	Грунт
286	800	с. Киприно, ул. Трактористов	М	65 227 805	0,1735	IV	Грунт
287		с. Киприно, улица Кузнечная	М	65 227 805	0,2600	IV	Грунт
288		с. Киприно, улица Кооперативная	М	65 227 805	0,3000	IV	Грунт
289		с. Киприно, улица Набережная	М	65 227 805	0,1600	IV	Грунт
290	759	с. Аятское, ул. Буденного	М	65 227 805	0,3651	IV	Грунт
291	748	с. Аятское, ул. Ворошилова	М	65 227 805	1,4428	IV	Грунт
292	749	с. Аятское, ул. Карла Маркса	М	65 227 805	0,8354	IV	Грунт
293	752	с. Аятское, ул. Ким	М	65 227 805	0,1171	IV	Грунт
294	746	с. Аятское, ул. Ленина	М	65 227 805	2,0019	IV	Грунт
295	751	с. Аятское, ул. Максима Горького	М	65 227 805	0,7531	IV	Грунт
296	753	с. Аятское, ул. 8 Марта	М	65 227 805	0,8172	IV	Грунт
297	754	с. Аятское, ул. Молодежная	М	65 227 805	0,7094	IV	Грунт
298	757	с. Аятское, ул. Новая	М	65 227 805	2,9100	IV	Грунт
299	758	с. Аятское, ул. Нагорная	М	65 227 805	3,7569	IV	Грунт
300		с. Аятское, ул. Полевая	М	65 227 805	0,7935	IV	Грунт
301	747	с. Аятское, ул. Свердлова	М	65 227 805	1,6170	IV	Асфальт
302	760	с. Аятское, ул. Советская	М	65 227 805	0,2950	IV	Грунт
303	756	с. Аятское, ул. Челюскинцев	М	65 227 805	0,8200	IV	Грунт

82

## ПКР транспортной инфраструктуры Невьянского ГО

№ п/п	Реестровый номер	Наименование автомобильной дороги	Принадлежность автодороги, местная (М)	Код автодороги	Протяженность дороги, км.	Категория	Тип покрытия
304	755	с. Аятское, ул. Шевченко	М	65 227 805	0,4554	IV	Грунт
305		с. Аятское, улица Сосновая	М	65 227 805	0,7146	IV	Грунт
306		с. Аятское, улица Речная	М	65 227 805	1,2405	IV	Грунт
307		с. Аятское, улица Калинина	М	65 227 805	0,4600	IV	Грунт
308		с. Аятское, улица Горького	М	65 227 805	0,3200	IV	Грунт
309		с. Аятское, улица проезд между улицей Советская и улицей Карла Маркса	М	65 227	0,2400	IV	Грунт
310	685	п. Антик, ул. Береговая	М	65 227	0,4053	IV	Грунт
311	686	п. Антик, ул. Заречная	М	65 227	0,4518	IV	Грунт
312	632	п. Таватуй (Аятский сельсовет), ул. Боровая	М	65 227	0,2080	IV	Грунт
313	969	п. Таватуй (Аятский сельсовет), ул. Восточная	М	65 227	0,53	IV	Грунт
314	624	п. Таватуй (Аятский сельсовет), ул. Вокзальная	М	65 227	0,5351	IV	Грунт
315	633	п. Таватуй (Аятский сельсовет), ул. Демидовская	М	65 227	0,1106	IV	Грунт
316	635	п. Таватуй (Аятский сельсовет), ул. Дошкольников	М	65 227	0,3425	IV	Грунт
317	625	п. Таватуй (Аятский сельсовет), ул. Железнодорожная	М	65 227	0,3474	IV	Грунт
318	623	п. Таватуй (Аятский сельсовет), ул. Запрудная	М	65 227	1,5086	IV	Грунт
319	636	п. Таватуй (Аятский сельсовет), ул. Заречная	М	65 227	0,7539	IV	Грунт
320	628	п. Таватуй (Аятский сельсовет), ул. Лесная	М	65 227	0,6433	IV	Грунт
321	634	п. Таватуй (Аятский сельсовет), ул. Луговая	М	65 227	0,4600	IV	Грунт
322	622	п. Таватуй (Аятский сельсовет), ул. Нагорная	М	65 227	0,9306	IV	Грунт
323	970	п. Таватуй (Аятский сельсовет), ул. Пенсионная	М	65 227	0,2160	IV	Грунт
324	626	п. Таватуй (Аятский сельсовет), ул. Пионерская	М	65 227	0,7200	IV	Грунт
325	631	п. Таватуй (Аятский сельсовет), ул. Путейцев	М	65 227	0,2978	IV	Грунт
326	621	п. Таватуй (Аятский сельсовет), ул. Садовая	М	65 227	0,9954	IV	Грунт
327	630	п. Таватуй (Аятский сельсовет), ул. Сосновый бор	М	65 227	0,5585	IV	Грунт
328	971	п. Таватуй (Аятский сельсовет), ул. Станционная	М	65 227	0,1360	IV	Грунт
329	637	п. Таватуй (Аятский сельсовет), ул. Трубная	М	65 227	0,9500	IV	Грунт
330	629	п. Таватуй (Аятский сельсовет), ул. Узкоколейная	М	65 227	0,4964	IV	Грунт
331	627	п. Таватуй (Аятский сельсовет), ул. Химиков	М	65 227	0,7040	IV	Грунт
332	620	п. Таватуй (Аятский сельсовет), ул. Центральная	М	65 227	0,8736	IV	Грунт
333		п. Таватуй (Аятский сельсовет), улица Ясная	М	65 227	0,3170	IV	Грунт
334		п. Таватуй (Аятский сельсовет), улица Нагорная	М	65 227	0,0900	IV	Грунт
335		п. Таватуй (Аятский сельсовет), улица Центральная	М	65 227	0,0900	IV	Грунт
336		п. Таватуй (Аятский сельсовет), улица Химиков	М	65 227	0,7300	IV	Грунт
337		п. Таватуй (Аятский сельсовет), улица Демидова	М	65 227	0,2100	IV	Грунт
338	579	п. Таватуй, пер. Вересовый	М	65 227	0,5200	IV	Грунт
339	571	п. Таватуй, ул. Восточная	М	65 227	0,2380	IV	Грунт
340	573	п. Таватуй, ул. Горная	М	65 227	0,2000	IV	Грунт
341	576	п. Таватуй, ул. Грибная	М	65 227	0,1400	IV	Грунт
342	581	п. Таватуй, пер. Зеленый	М	65 227	0,1600	IV	Грунт
343	559	п. Таватуй, ул. Калинина	М	65 227	1,2000	IV	Грунт
344	567	п. Таватуй, ул. Кедровая	М	65 227	0,1500	IV	Грунт

83





## ПКР транспортной инфраструктуры Невьянского ГО

№ п/п	Реестровый номер	Наименование автомобильной дороги	Принадлежность автотороджи, местная (М)	Код автотороджи	Протяженность дороги, км.	Категория	Тип покрытия
345	563	п. Таватуй, ул.Лесная	М	65 227	0,4700	IV	Грунт
346	577	п. Таватуй, ул.Луговая	М	65 227	0,0600	IV	Грунт
347	572	п. Таватуй, ул.Мира	М	65 227	0,2300	IV	Грунт
348		п. Таватуй, ул.Молодежи	М	65 227	1,4000	IV	Грунт
349	565	п. Таватуй, ул.Набережная	М	65 227	0,7000	IV	Грунт
350	582	п. Таватуй, пер.Набережный	М	65 227	0,2400	IV	Грунт
351	566	п. Таватуй, ул.Нагорная	М	65 227	0,2300	IV	Грунт
352	574	п. Таватуй, ул.Победы	М	65 227	0,3000	IV	Грунт
353	561	п. Таватуй, ул.Свердлова	М	65 227	0,2400	IV	Грунт
354	564	п. Таватуй, ул.Сосновая	М	65 227	0,4000	IV	Грунт
355	570	п. Таватуй, ул.Строителей	М	65 227	0,3800	IV	Грунт
356	575	п. Таватуй, ул.Таватуйская	М	65 227	0,2600	IV	Грунт
357	568	п. Таватуй, ул.Цветочная	М	65 227	0,2700	IV	Грунт
358	562	п. Таватуй, ул.Чапаева	М	65 227	0,4100	IV	Грунт
359	583	п. Таватуй, ул.Чумичева	М	65 227	0,0500	IV	Грунт
360	580	п. Таватуй, пер.Школьный	М	65 227	0,1400	IV	Грунт
361	569	п. Таватуй, ул.Южная	М	65 227	0,3233	IV	Грунт
362	558	п. Таватуй, ул.Ленина	М	65 227	0,1400	IV	Грунт
363	682	п.Быньговский, ул.Быньговская	М	65 227 810	0,3233	IV	Грунт
364	683	п.Быньговский, ул.Лесная	М	65 227 810	0,4219	IV	Грунт
365	684	п.Быньговский, ул.Нагорная	М	65 227 810	0,5677	IV	Грунт
366	681	п.Быньговский, ул.Привокзальная	М	65 227 810	0,3311	IV	Грунт
367		п.Быньговский, ул.Сосновая	М	65 227 810	0,5010	IV	Грунт
368		п.Быньговский, ул.Невьянская	М	65 227	0,2940	IV	Грунт
369	542	п.Вересковский, ул. без названия	М	65 227	0,9796	IV	Грунт
370	696	д.Нижние Таволги, ул.Бажова	М	65 227	1,2968	IV	Грунт
371	703	д.Нижние Таволги, ул.Горького	М	65 227	0,865	IV	Грунт
372	695	д.Нижние Таволги, ул.Жукова	М	65 227	0,7354	IV	Грунт
373	697	д.Нижние Таволги, ул.Кирова	М	65 227	0,4550	IV	Грунт
374	702	д.Нижние Таволги, ул.Колхозная	М	65 227	0,5541	IV	Грунт
375	704	д.Нижние Таволги, ул.Лебязинская	М	65 227	0,2362	IV	Асфальт
376	698	д.Нижние Таволги, ул.Ленина	М	65 227	0,7204	IV	Грунт
377	701	д.Нижние Таволги, ул.Макаренко	М	65 227	0,7346	IV	Грунт
378	699	д.Нижние Таволги, ул.Пушкина	М	65 227	0,2695	IV	Грунт
379	700	д.Нижние Таволги, ул.Щорса	М	65 227	0,8922	IV	Грунт
380		д.Нижние Таволги, улица Куйбышева	М	65 227	0,1100	IV	Грунт
381	804	д.Гашени, ул.Дачная	М	65 227	0,9101	IV	Грунт
382	805	д.Гашени, ул.Светлый путь	М	65 227	1,8873	IV	Грунт
383	692	д.Верхние Таволги, ул.Береговая	М	65 227	0,2173	IV	Грунт
384	693	д.Верхние Таволги, ул.Кирова	М	65 227	0,9414	IV	Грунт
385	690	д.Верхние Таволги, ул.Набережная	М	65 227	0,4233	IV	Грунт

84

## ПКР транспортной инфраструктуры Невьянского ГО

№ п/п	Реестровый номер	Наименование автомобильной дороги	Принадлежность автотороджи, местная (М)	Код автотороджи	Протяженность дороги, км.	Категория	Тип покрытия
386	691	д.Верхние Таволги, ул.Садовая	М	65 227	0,2169	IV	Грунт
387	687	д.Верхние Таволги, ул.Свердлова	М	65 227	2,1526	IV	Грунт
388	689	д.Верхние Таволги, ул.Челюскинцев	М	65 227	0,2754	IV	Грунт
389		д.Верхние Таволги, проезд между улицей Свердлова и улицей Кирова	М	65 227	0,2200	IV	Грунт
390		д.Верхние Таволги, проезд между улицей Мира и улицей Челюскинцев	М	65 227	0,9300	IV	Грунт
391		д.Верхние Таволги, переулок по улице Кирова	М	65 227	0,1000	IV	Грунт
392	710	д.Сербишино, ул.Дачная	М	65 227	0,1804	IV	Грунт
393	707	д.Сербишино, ул.Заречная	М	65 227	0,4422	IV	Грунт
394	709	д.Сербишино, ул.Зеленая	М	65 227	0,2278	IV	Грунт
395	715	д.Сербишино, ул.Кедровая	М	65 227	0,1712	IV	Грунт
396	712	д.Сербишино, ул.Кирова	М	65 227	0,2358	IV	Грунт
397	708	д.Сербишино, ул.Лесная	М	65 227	0,3134	IV	Грунт
398	711	д.Сербишино, ул.Ломоносова	М	65 227	0,5222	IV	Грунт
399	714	д.Сербишино, ул.8 Марта	М	65 227	0,2343	IV	Грунт
400	713	д.Сербишино, ул.Набережная	М	65 227	0,3908	IV	Грунт
401	706	д.Сербишино, ул.Чкалова	М	65 227	0,1961	IV	Грунт
402		д.Сербишино, ул. Ломоносова	М	65 227	0,7100	IV	Грунт
403	705	д.Сербишино, ул. Куйбышева	М	65 227	0,1400	IV	Грунт
404	803	с. Корелы, ул.Набережная	М	65 227	3,263	IV	Грунт
405		с. Корелы, улица Озерная	М	65 227	0,4300	IV	Грунт
406	777	с.Кунара, ул.1 Мая	М	65 227	0,3127	IV	Грунт
407	778	с.Кунара, ул.Победы	М	65 227	0,6656	IV	Грунт
408	776	с.Кунара, ул.Советская	М	65 227	0,9596	IV	Грунт
409	779	с.Кунара, ул.Чапаева	М	65 227	0,4738	IV	Грунт
410		с.Кунара, ул.Коллективная	М	65 227	0,1206		
411		с.Кунара, переулок по улице Коллективная	М	65 227	0,311		
412	786	д.Пьянково, пер.Аятский	М	65 227	0,5834	IV	Грунт
413	787	д.Пьянково, пер. Банный	М	65 227	0,1394	IV	Грунт
414	780	д.Пьянково, ул.Береговая	М	65 227	0,3121	IV	Грунт
415	785	д.Пьянково, ул.Горная	М	65 227	0,7186	IV	Грунт
416	271	д.Пьянково, ул.Зеленая	М	65 227	0,1600	IV	Грунт
417	272	д.Пьянково, ул.Кооперативная	М	65 227	0,2000	IV	Грунт
418	273	д.Пьянково, ул.Лесная	М	65 227	0,965	IV	Грунт
419	781	д.Пьянково, ул.Набережная	М	65 227	0,4997	IV	Грунт
420	?	д.Пьянково, ул.Овражная	М	65 227	0,2800	IV	Грунт
421	784	д.Пьянково, ул.Садовая	М	65 227	0,4570	IV	Грунт
422	782	д.Пьянково, пер. Сосновский	М	65 227	0,5679	IV	Грунт
423		д.Пьянково, проезд между улицей Лесной и улицей Береговой	М	65 227	0,1800	IV	Грунт
424		д.Пьянково, улица Нагорная	М	65 227	0,1200	IV	Грунт
425		д.Пьянково, проезд между переулком Сосновский и переулком Аятский	М	65 227	0,2000	IV	Грунт
426		д.Пьянково, переулок Кооперативный	М	65 227	0,1200	IV	Грунт

85

## ПКР транспортной инфраструктуры Невьянского ГО

№ п/п	Реестровый номер	Наименование автомобильной дороги	Принадлежность автотородороги, местная (М)	Код автотородороги	Протяженность дороги, км.	Категория	Тип покрытия
427		д.Пьянково, улица Заречная	М	65 227	0,158		
428	740	п.Осиновский, ул.Луговая	М	65 227	0,4300	IV	Грунт
429	739	п.Осиновский, ул.Набережная	М	65 227	0,3400	IV	Грунт
430	738	п.Осиновский, ул.Садовая	М	65 227	0,3800	IV	Грунт
431	737	п.Осиновский, ул.Центральная	М	65 227 845	0,6900	IV	Грунт
432	764	с.Шайдуриха, ул.Апрельская	М	65 227 845	0,4064	IV	Грунт
433	765	с.Шайдуриха, ул.Бажова	М	65 227 845	0,8571	IV	Грунт
434	770	с.Шайдуриха, ул.Гоголя	М	65 227 845	0,9308	IV	Грунт
435	767	с.Шайдуриха, ул.Зеленая	М	65 227 845	0,5714	IV	Грунт
436	766	с.Шайдуриха, ул.Максима Горького	М	65 227 845	0,6037	IV	Грунт
437	768	с.Шайдуриха, ул.Озерная	М	65 227 845	0,7918	IV	Грунт
438	769	с.Шайдуриха, ул.Первомайская	М	65 227 845	0,4104	IV	Грунт
439	763	с.Шайдуриха, ул.50 лет Победы	М	65 227 845	0,4329	IV	Грунт
440	771	с.Шайдуриха, ул.Приозерная	М	65 227 845	0,5003	IV	Грунт
441	772	с.Шайдуриха, ул.Речная	М	65 227 845	0,3315	IV	Грунт
442	773	с.Шайдуриха, ул.Садовая	М	65 227 845	0,9472	IV	Грунт
443	762	с.Шайдуриха, ул.Свердлова	М	65 227 845	0,7336	IV	Грунт
444	774	с.Шайдуриха, пер.Северный	М	65 227 845	0,3568	IV	Грунт
445		с. Шайдуриха, улица Гоголя	М	65 227 845	0,9308	IV	Грунт
446	761	с. Шайдуриха, улица Ленина	М	65 227 845	0,416	IV	Грунт
447		с. Шайдуриха, проезд между улицей Первомайская и улицей Ленина	М	65 227 845	0,1600	IV	Грунт
448	640	п.Невьянский Рыбзавод, ул.Березовая	М	65 227	0,1901	IV	Грунт
449	638	п.Невьянский Рыбзавод, ул.Набережная	М	65 227	0,5730	IV	Грунт
450	639	п.Невьянский Рыбзавод, ул.Нагорная	М	65 227	0,2762	IV	Грунт
451	555	п. при ж/д.ст. Шурала, ул.Гагарина	М	65 227	0,8486	IV	Асфальт
452	556	п. при ж/д.ст. Шурала, пер.Космонавтов	М	65 227	0,5383	IV	Грунт
453	557	п. при ж/д.ст. Шурала, ул.Садовая	М	65 227	1,2789	IV	Грунт
454	744	д.Невьянка, ул.Набережная	М	65 227	0,6304	IV	Грунт
455	745	д.Невьянка, ул.Береговая	М	65 227	0,8284	IV	Грунт
456		д. Невьянка, проезд между улицей Береговая и улицей Набережная	М	65 227	0,881	IV	Грунт
457		д. Невьянка, переулок по улице Набережная	М	65 227	0,1400	IV	Грунт
458	618	п.Аять, ул.Дружбы	М	65 227	0,4220	IV	Грунт
459	607	п.Аять, ул.Железнодорожная	М	65 227	1,5900	IV	Грунт
460	616	п.Аять, ул.Заречная	М	65 227	0,6658	IV	Грунт
461	266	п.Аять, ул.Клубная	М	65 227	0,1463	IV	Грунт
462	600	п.Аять, ул.Ключевая	М	65 227	0,6933	IV	Грунт
463	612	п.Аять, ул.Комсомольская	М	65 227	0,8590	IV	Грунт
464	611	п.Аять, ул.Куйбышева	М	65 227	0,3752	IV	Грунт
465	599	п.Аять, ул.Ленина	М	65 227	1,0200	IV	Грунт
466	603	п.Аять, ул.Максима Горького	М	65 227	1,4050	IV	Грунт
467	610	п.Аять, ул.8 марта	М	65 227	0,4455	IV	Грунт

86

## ПКР транспортной инфраструктуры Невьянского ГО

№ п/п	Реестровый номер	Наименование автомобильной дороги	Принадлежность автотородороги, местная (М)	Код автотородороги	Протяженность дороги, км.	Категория	Тип покрытия
468	608	п.Аять, ул.Набережная	М	65 227	1,0260	IV	Грунт
469	267	п.Аять, ул.Нагорная	М	65 227	0,3300	IV	Грунт
470	602	п.Аять, ул.Некрасова	М	65 227	0,2111	IV	Грунт
471	619	п.Аять, ул.Новая	М	65 227	0,3133	IV	Грунт
472	613	п.Аять, ул.Первомайская	М	65 227	0,2880	IV	Грунт
473	606	п.Аять, ул.Пролетарская	М	65 227	0,6523	IV	Грунт
474	614	п.Аять, ул.Пушкина	М	65 227	0,7333	IV	Грунт
475	609	п.Аять, ул.Советская	М	65 227	0,4603	IV	Грунт
476	604	п.Аять, ул.Станционная	М	65 227	0,7422	IV	Грунт
477	605	п.Аять, ул.Строителей	М	65 227	0,2358	IV	Грунт
478	615	п.Аять, ул.Таватуйская	М	65 227	0,6792	IV	Грунт
479	601	п.Аять, ул.Техническая	М	65 227	0,2896	IV	Грунт
480	617	п.Аять, ул.Химиков	М	65 227	0,3450	IV	Грунт
481		п. Аять, переулок по улице Ключевая	М	65 227	0,64	IV	Грунт
482		п. Аять, переулок по улице Ленина	М	65 227	0,17	IV	Грунт
483		п. Аять, улица Аппатова	М	65 227	0,3000	IV	Грунт
484		д.Сосновка ул.Береговая	М	65 227	0,0825	IV	Грунт
485		д.Сосновка ул.Зелёная	М	65 227	0,1910	IV	Грунт
486		д. Сосновка, улица Родниковая	М	65 227	0,1090	IV	Грунт
487		от с. Конева до д. Гашени	М	65 227	3,7040	IV	Грунт

87



## ПКР транспортной инфраструктуры Невьянского ГО

## ПКР транспортной инфраструктуры Невьянского ГО

## Приложение 3 Расписание и маршруты движения автобусов пригородного и междугороднего сообщения.

№	На Екатеринбург	Отправление из Невьянска	Прибытие в конечный пункт	Примечание
<b>на Екатеринбург</b>				
907	Красноуральск-Екатеринбург	окт.33	дек.23	ежедневно
957	Красноуральск-Тюмень	07 мая	15-44	ежедневно
602	Верхняя Салда-Екатеринбург	06-37 10-01 11-15 13-20 15-30	08-41 12-07 13-08 15-23 17-40	ежедневно
602	Верхняя Салда-Екатеринбург	18-40	20-38	пн, пт, сб, вс
686	Невьянск-Екатеринбург (СAB)	06-10 07-20 08-12 11-40	07-33 08-43 09-35 13-03	ежедневно
686	Невьянск-Екатеринбург (СAB)	13-50 16-20 18-00	15-13 17-43 19-23	ежедневно
686	Невьянск-Екатеринбург (СAB)	17-15	18-38	пт, вс
1073	Невьянск-Екатеринбург (СAB) ч/з Таватуй	06-25 14-35	08-02 16-12	ежедневно, кроме вс
506	Нижний Тагил-А/З Кольцово	08-51 12-49	11-03 15-01	ежедневно
708	Нижний Тагил-Асбест	13 окт	17-22	ежедневно
1019	Нижний Тагил-Верхний Тагил	10-45 18-12	11-35 18-59	ежедневно
640	Нижний Тагил-Екатеринбург	07-33 08-40 09-33	08-32 09-32 10-28 11-27	ежедневно
640	Нижний Тагил-Екатеринбург	11-03 14-54	12-57 16-04	ежедневно
640	Нижний Тагил-Екатеринбург	17 мар	18-56	ежедневно
640	Нижний Тагил-Екатеринбург (СAB)	ноя.30	дек.54	ежедневно
640	Нижний Тагил-Екатеринбург (СAB)	18-28	19-57	ежедневно
640	Нижний Тагил-Екатеринбург (СAB)	19-38	21 мая	ежедневно
899	Нижний Тагил-Курган	дек.15	20-45	ежедневно
571	Нижний Тагил-Челябинск	08-33 12-03	15-01 18-31	ежедневно
630	Нижняя Салда-Екатеринбург	08 янв	окт.14	пн
630	Нижняя Салда-Екатеринбург	17-25	19-30	пт, вс
<b>на Нижний Тагил</b>				
№	На Нижний Тагил	Отправление из Невьянска	Прибытие в конечный пункт	Примечание
825	А/З Кольцово-Красноуральск	авг.15	14-54	ежедневно
708	Асбест-Нижний Тагил	сен.55	окт.57	ежедневно
1019	Верхний Тагил-Нижний Тагил	06-45 15-42	07-47 16-44	ежедневно
602	Екатеринбург-Верхняя Салда	12-09(СAB) 16-09 18-39	13-57 18-25 20-47	ежедневно
621	Екатеринбург-Красноуральск	15-33 17-09	18-05 20-19	ежедневно
640	Екатеринбург-Нижний Тагил	08-46 (СAB)	сен.48	ежедневно
640	Екатеринбург-Нижний Тагил	сен.40	окт.50	ежедневно
640	Екатеринбург-Нижний Тагил	13-28	14-30	ежедневно
640	Екатеринбург-Нижний Тагил	14-26	15-31	ежедневно
640	Екатеринбург-Нижний Тагил	16-26	17-31	ежедневно
640	Екатеринбург-Нижний Тагил	18-09 (СAB)	19 авг	ежедневно
640	Екатеринбург-Нижний Тагил	18-33	19-33	ежедневно
630	Екатеринбург-Нижняя Салда	14-11	16-49	ежедневно
630	Екатеринбург-Нижняя Салда	14-33	17 фев	ежедневно
630	Екатеринбург-Нижняя Салда	17 мая	19-31	ежедневно
810	Екатеринбург-Серов	дек.56	18-21	ежедневно
135	Невьянск-Нижний Тагил	07-00	08 фев	ежедневно, кроме вс

88

135	Невьянск-Нижний Тагил	09-15 12-15 17-50	10-18 13-18 18-53	ежедневно
899	Курган-Нижний Тагил	16-21	17 янв	ежедневно
571	Челябинск-Нижний Тагил	15-07 18-52	16-12 19-57	ежедневно
<b>на Верхний Тагил</b>				
№	На Верхний Тагил	Отпр. из Невьянска:		
1019	Н.Тагил - В.Тагил	10-45, 18-12		
<b>на Верх-Нейвинск</b>				
100 Невьянск - Верх-Нейвинск				
из Невьянска:	из Верх-Нейвинска			
06-00(кроме вс.), 06-30, 7-00, 7-30, 8-00, 8-30, 9-00	07-00(кроме вс.), 07-30, 08-00, 08-30, 09-00			
10-00, 10-30, 11-00, 11-30, 12-00, 13-00, 13-30, 14-00, 15-00	09-30, 10-00, 11-00, 11-30, 12-00, 12-30			
15-30, 16-00, 16-30, 17-00, 17-30	13-00, 14-00, 14-30, 15-00, 16-00, 16-30, 17-00			
18-00, 18-30, 19-20	17-30, 18-00, 18-20, 18-50, 19-20, 20-20			
<b>на Кировград</b>				
122 Невьянск - Кировград				
из Невьянска:		из Кировграда:		
06-30(кроме вс.), 08-00, 09-00		05-30(кроме вс.), 07-00, 08-00		
10-00, 11-00, 12-00, 13-05		09-00, 10-00, 11-00, 12-00		
14-35, 16-00, 17-15, 18-00, 19-50		13-40, 16-30, 17-10, 18-55		
<b>на Черемисское</b>				
137 Невьянск - Черемисское				
из Невьянска(от Ж/Д вокзала):		примечание:		
11.20		кроме сб, вс		

89

## ПКР транспортной инфраструктуры Невьянского ГО

## Приложение 4 Сведения о ДТП произошедших на территории Невьянского ГО за период с 2015 по 2017 гг включительно.

(жёлтым цветом выделены те ДТП, совершению которых сопутствовали НДВ)

№ п/п	Дата ДТП	Вид ДТП	Дорога	км.	м.	Адрес	Погибло	Ранено	Кол-во ТС	Кол-во участников
<b>2015 год</b>										
1	29.12.2015	Столкновение				Невьянск, Строителей, 16	0	1	2	3
2	29.12.2015	Столкновение	г.Екатеринбург - г.Нижний Тагил - г.Серов	98	0	Невьянский р-н	0	3	2	4
3	24.12.2015	Столкновение				г.Невьянск, ул Железнодорожная, 2а	0	1	2	3
4	17.12.2015	Наезд на пешехода				г.Невьянск, ул Карла Маркса, 23	0	1	1	2
5	15.12.2015	Столкновение	г.Екатеринбург - г.Нижний Тагил - г.Серов (обратное направление)	308	0	Невьянский р-н	2	0	2	3
6	11.12.2015	Наезд на пешехода	г.Екатеринбург - г.Нижний Тагил - г.Серов	49	700	Невьянский р-н	0	2	1	3
7	07.12.2015	Столкновение				Невьянск, г.Невьянск, ул Мартьянова, 73	0	1	2	2
8	07.12.2015	Столкновение	г.Екатеринбург - г.Нижний Тагил - г.Серов	83	782	Невьянский р-н	0	1	2	2
9	05.12.2015	Наезд на стоящее ТС	г.Екатеринбург - г.Нижний Тагил - г.Серов	56	0	Невьянский р-н	0	1	2	2
10	04.12.2015	Столкновение	г.Екатеринбург - г.Нижний Тагил - г.Серов	72	0	Невьянский р-н	0	1	2	3
11	02.12.2015	Столкновение				Невьянский р-н, г.Невьянск, ул Строителей, 19	0	3	3	5
12	23.11.2015	Опрокидывание	г.Екатеринбург - г.Нижний Тагил - г.Серов (обратное направление)	308	0	Невьянский р-н	0	1	1	1
13	23.11.2015	Наезд на стоящее ТС	Подъезд к р.п.Верх-Нейвинский от км 288+346а/д г.Екатеринбург - г.Нижний Тагил - г.Серов (обратное направление)	7	0	Невьянский р-н	0	1	2	2
14	21.11.2015	Опрокидывание				Невьянский р-н, д.Пьяново, пер.Аятский, 1	0	1	1	1
15	20.11.2015	Съезд с дороги	г.Екатеринбург - г.Нижний Тагил - г.Серов (обратное направление)	264	170	Невьянский р-н	0	4	1	4
16	20.11.2015	Съезд с дороги	г.Екатеринбург - г.Нижний Тагил - г.Серов	58	0	Невьянский р-н	0	1	1	1
17	18.11.2015	Наезд на пешехода				Невьянский р-н, г.Невьянск, ул Ленина, 30	0	1	1	2
18	17.11.2015	Съезд с дороги	г.Екатеринбург - г.Нижний Тагил - г.Серов	49	100	Невьянский р-н	0	2	1	2
19	05.11.2015	Наезд на стоящее ТС	г.Екатеринбург - г.Нижний Тагил - г.Серов	94	0	Невьянский р-н	0	2	2	3
20	05.11.2015	Опрокидывание	г.Екатеринбург - г.Нижний Тагил - г.Серов	64	0	Невьянский р-н	0	1	1	2
21	02.11.2015	Столкновение	г.Екатеринбург - г.Нижний Тагил - г.Серов (обратное направление)	252	320	Невьянский р-н	0	1	2	2

90

## ПКР транспортной инфраструктуры Невьянского ГО

№ п/п	Дата ДТП	Вид ДТП	Дорога	км.	м.	Адрес	Погибло	Ранено	Кол-во ТС	Кол-во участников
22	01.11.2015	Опрокидывание	г.Екатеринбург - г.Нижний Тагил - г.Серов (обратное направление)	259	500	Невьянский р-н	0	1	1	1
23	01.11.2015	Съезд с дороги	г.Екатеринбург - г.Нижний Тагил - г.Серов (обратное направление)	294	0	Невьянский р-н	0	1	1	1
24	31.10.2015	Съезд с дороги	г.Екатеринбург - г.Невьянск	66	250	Невьянский р-н	0	1	1	1
25	25.10.2015	Наезд на пешехода	г.Екатеринбург - г.Нижний Тагил - г.Серов (обратное направление)	247	280	Невьянский р-н	0	1	1	2
26	24.10.2015	Наезд на пешехода				Невьянск, г.Невьянск, ул. Володарского, 73	1	1	1	3
27	20.10.2015	Столкновение				Невьянск, г.Невьянск, ул. Кирова, 22	0	1	2	2
28	18.10.2015	Наезд на пешехода	г.Екатеринбург - г.Нижний Тагил - г.Серов	264	900	Невьянский р-н	1	0	1	2
29	17.10.2015	Опрокидывание	г.Екатеринбург - г.Нижний Тагил - г.Серов (обратное направление)	251	328	Невьянский р-н	0	1	1	1
30	17.10.2015	Опрокидывание	г.Екатеринбург - г.Нижний Тагил - г.Серов	68	690	Невьянский р-н	0	1	1	2
31	16.10.2015	Наезд на пешехода				Невьянск, г.Невьянск, ул. Профсоюзоз, 19	0	1	1	2
32	13.10.2015	Наезд на пешехода				Невьянский р-н, г.Невьянск, ул. Свободы, 108	0	1	1	2
33	11.10.2015	Опрокидывание	г.Екатеринбург - г.Нижний Тагил - г.Серов	78	311	Невьянский р-н	0	1	1	2
34	08.10.2015	Столкновение				Невьянский р-н, г.Невьянск, ул. Дзержинского, 2г	0	1	2	2
35	04.10.2015	Столкновение	г.Екатеринбург - г.Нижний Тагил - г.Серов (обратное направление)	271	206	Невьянский р-н	0	2	2	3
36	04.10.2015	Съезд с дороги	г.Екатеринбург - г.Нижний Тагил - г.Серов	96	400	Невьянский р-н	0	1	1	1
37	02.10.2015	Съезд с дороги	г.Екатеринбург - г.Нижний Тагил - г.Серов	60	0	Невьянский р-н	0	1	1	1
38	30.09.2015	Наезд на пешехода				Невьянск, г.Невьянск, ул. Профсоюзоз, 9	0	1	1	2
39	29.09.2015	Столкновение				Невьянский р-н, г.Невьянск, ул. Степана Разина, Бр. Игнато	0	1	2	2
40	26.09.2015	Съезд с дороги	г.Екатеринбург - г.Нижний Тагил - г.Серов	59	550	Невьянский р-н	0	1	1	1
41	26.09.2015	Съезд с дороги	г.Екатеринбург - г.Нижний Тагил - г.Серов (обратное направление)	293	530	Невьянский р-н	0	1	1	1
42	20.09.2015	Съезд с дороги	г.Екатеринбург - г.Невьянск	82	500	Невьянский р-н	0	1	1	1
43	15.09.2015	Наезд на велосипедиста				Невьянск, г.Невьянск, ул. Кирова, 42	0	1	2	2
44	15.09.2015	Съезд с дороги	г.Екатеринбург - г.Нижний Тагил - г.Серов (обратное направление)	251	650	Невьянский р-н	0	1	1	1
45	13.09.2015	Съезд с дороги		0	0	Невьянский р-н	0	1	1	1

91

## ПКР транспортной инфраструктуры Невьянского ГО

№ п/п	Дата ДТП	Вид ДТП	Дорога	км.	м.	Адрес	Погибло	Ранено	Кол-во ТС	Кол-во участников
46	11.09.2015	Столкновение	г.Екатеринбург - г.Невьянск	1	900	Невьянский р-н	0	1	2	2
47	10.09.2015	Наезд на пешехода				Невьянск, г.Невьянск, ул. Мартьянова, 37	0	1	1	2
48	08.09.2015	Наезд на пешехода				Невьянский р-н, п.Цементный, ул.Свердлова, 9	0	2	1	3
49	08.09.2015	Опрокидывание	г.Екатеринбург - г.Нижний Тагил - г.Серов	293	0	Невьянский р-н	0	1	1	1
50	08.09.2015	Столкновение				Невьянский р-н, с.Аятское, ул.Калинина, 19	1	0	2	2
51	08.09.2015	Наезд на пешехода	г.Екатеринбург - г.Нижний Тагил - г.Серов	90	700	Невьянский р-н	0	1	1	2
52	05.09.2015	Наезд на препятствие				Невьянский р-н, п.Середовина, ул.Стахановцев, 1	0	1	1	1
53	04.09.2015	Опрокидывание		0	0	Невьянский р-н	0	1	1	1
54	22.08.2015	Наезд на препятствие				Невьянск, г.Невьянск, ул. Мартьянова, 84	0	3	1	3
55	22.08.2015	Столкновение				Невьянск, г.Невьянск, ул. Шевченко, 100	0	2	2	3
56	21.08.2015	Столкновение	г.Невьянск - Цемзавод	2	0	Невьянский р-н	0	1	2	2
57	13.08.2015	Столкновение	Подъезд к п.Левиха от км 253+227 а/д г.Екатеринбург - г.Нижний Тагил - г.Серов (обратное направление)	9	456	Невьянский р-н	0	1	2	2
58	05.08.2015	Наезд на пешехода	г.Екатеринбург - г.Нижний Тагил - г.Серов	67	0	Невьянский р-н	1	0	1	2
59	03.08.2015	Опрокидывание	г.Невьянск - г.Реж - г.Артёмовский - с.Килачевское	9	360	Невьянский р-н	0	2	1	2
60	03.08.2015	Наезд на препятствие	г.Екатеринбург - г.Нижний Тагил - г.Серов	103	650	Невьянский р-н	0	1	1	2
61	28.07.2015	Опрокидывание	г.Екатеринбург - г.Нижний Тагил - г.Серов	53	350	Невьянский р-н	0	1	1	1
62	27.07.2015	Наезд на пешехода				Невьянск, г.Невьянск, ул. Дзержинского, 3	1	0	1	2
63	25.07.2015	Опрокидывание	г.Екатеринбург - г.Нижний Тагил - г.Серов (обратное направление)	284	950	Невьянский р-н	0	1	1	1
64	19.07.2015	Съезд с дороги	Подъезд к р.п.Верх-Нейвинский от км 288+346а/д г.Екатеринбург - г.Нижний Тагил - г.Серов (обратное направление)	5	389	Невьянский р-н	0	1	1	1
65	11.07.2015	Наезд на пешехода				Невьянский р-н, г.Невьянск, ул. Степана Разина, 75	0	1	1	2
66	11.07.2015	Съезд с дороги	г.Екатеринбург - г.Нижний Тагил - г.Серов (обратное направление)	271	0	Невьянский р-н	0	2	1	2
67	10.07.2015	Съезд с дороги	г.Екатеринбург - г.Нижний Тагил - г.Серов (обратное направление)	278	340	Невьянский р-н	0	1	1	1
68	06.07.2015	Столкновение				Невьянск, г.Невьянск, ул. Шевченко, 9	0	1	2	2
69	05.07.2015	Съезд с дороги	г.Екатеринбург - г.Нижний Тагил - г.Серов (обратное направление)	252	225	Невьянский р-н	0	1	1	1

92





## ПКР транспортной инфраструктуры Невьянского ГО

№ п/п	Дата ДТП	Вид ДТП	Дорога	км.	м.	Адрес	Погибло	Ранено	Кол-во ТС	Кол-во участников
70	01.07.2015	Наезд на велосипедиста				Невьянск, г Невьянск, пл Революции, 5	0	1	2	2
71	17.06.2015	Столкновение	г.Екатеринбург - г.Нижний Тагил - г.Серов (обратное направление)	307	500	Невьянский р-н	0	1	2	2
72	14.06.2015	Съезд с дороги	г.Невьянск - д.Сербшино	3	0	Невьянский р-н	0	1	1	2
73	05.06.2015	Столкновение	г.Екатеринбург - г.Нижний Тагил - г.Серов (обратное направление)	288	630	Невьянский р-н	0	1	2	2
74	31.05.2015	Наезд на велосипедиста				Невьянск, г Невьянск, ул Урицкого, 98	1	0	2	2
75	30.05.2015	Съезд с дороги	г.Екатеринбург - г.Нижний Тагил - г.Серов	53	650	Невьянский р-н	0	1	1	1
76	29.05.2015	Съезд с дороги	г.Екатеринбург - г.Нижний Тагил - г.Серов (обратное направление)	255	800	Невьянский р-н	0	1	1	1
77	24.05.2015	Съезд с дороги	г.Екатеринбург - г.Нижний Тагил - г.Серов (обратное направление)	256	550	Невьянский р-н	0	2	1	2
78	09.05.2015	Столкновение				Невьянск, г Невьянск, ул Дзержинского, 56	0	1	2	3
79	01.05.2015	Иной вид ДТП	г.Екатеринбург - г.Нижний Тагил - г.Серов (обратное направление)	255	332	Невьянский р-н	0	1	1	2
80	30.04.2015	Наезд на препятствие	г.Невьянск - Цемзавод	2	0	Невьянский р-н	0	1	1	1
81	28.04.2015	Опрокидывание	г.Екатеринбург - г.Нижний Тагил - г.Серов (обратное направление)	300	720	Невьянский р-н	0	1	1	1
82	26.04.2015	Опрокидывание	г.Екатеринбург - г.Нижний Тагил - г.Серов (обратное направление)	254	750	Невьянский р-н	0	1	1	1
83	23.04.2015	Столкновение	г.Екатеринбург - г.Нижний Тагил - г.Серов (обратное направление)	253	720	Невьянский р-н	0	1	2	3
84	19.04.2015	Съезд с дороги	г.Екатеринбург - г.Нижний Тагил - г.Серов (обратное направление)	293	480	Невьянский р-н	0	1	1	2
85	12.04.2015	Съезд с дороги		0	0	Невьянский р-н, п Цементный, пер Тупиковый	0	1	1	1
86	11.04.2015	Столкновение	г.Невьянск - д.Сербшино	17	425	Невьянский р-н	1	2	2	4
87	10.04.2015	Столкновение	г.Екатеринбург - г.Нижний Тагил - г.Серов	81	200	Невьянский р-н	0	2	2	2
88	09.04.2015	Столкновение	Подъезд к р.п.Верх-Нейвинский от км 288+346а/д г.Екатеринбург - г.Нижний Тагил - г.Серов (обратное направление)	9	587	Невьянский р-н	0	1	2	2
89	04.04.2015	Наезд на внезапно возникшее препятствие	г.Невьянск - г.Реж - г.Артемьевский - с.Килачевское	24	104	Невьянский р-н	0	2	1	2
90	31.03.2015	Наезд на пешехода	Подъезд к ж/д ст.Аять от а/д Подъезд к п.Таватуй	13	700	Невьянский р-н	0	2	1	3
91	25.03.2015	Съезд с дороги	Подъезд к р.п.Верх-Нейвинский от км 288+346а/д г.Екатеринбург - г.Нижний Тагил - г.Серов (обратное направление)	5	740	Невьянский р-н	2	6	1	8
92	25.03.2015	Съезд с дороги	г.Екатеринбург - г.Нижний Тагил - г.Серов	43	0	Невьянский р-н	0	1	1	2

93

## ПКР транспортной инфраструктуры Невьянского ГО

№ п/п	Дата ДТП	Вид ДТП	Дорога	км.	м.	Адрес	Погибло	Ранено	Кол-во ТС	Кол-во участников
93	22.03.2015	Столкновение	г.Екатеринбург - г.Нижний Тагил - г.Серов (обратное направление)	307	110	Невьянский р-н	0	1	2	2
94	09.03.2015	Съезд с дороги	с.Шайдуриха - с.Корелы	10	980	Невьянский р-н	1	0	1	1
95	25.02.2015	Наезд на пешехода				Невьянск, г Невьянск, ул Кирова, 74	0	1	1	2
96	15.02.2015	Наезд на пешехода				Невьянск, г Невьянск, ул Дзержинского, 52	0	2	1	3
97	13.02.2015	Столкновение	г.Екатеринбург - г.Нижний Тагил - г.Серов	81	200	Невьянский р-н	0	1	2	2
98	06.02.2015	Наезд на пешехода	г.Екатеринбург - г.Нижний Тагил - г.Серов (обратное направление)	286	580	Невьянский р-н	0	1	1	2
99	01.02.2015	Наезд на пешехода				Невьянск, г Невьянск, ул Красноармейская, 98	0	1	1	3
100	31.01.2015	Столкновение	г.Екатеринбург - г.Нижний Тагил - г.Серов (обратное направление)	289	260	Невьянский р-н	0	2	3	4
101	11.01.2015	Съезд с дороги	г.Екатеринбург - г.Нижний Тагил - г.Серов	49	0	Невьянский р-н	0	1	1	2
102	06.01.2015	Съезд с дороги	г.Екатеринбург - г.Нижний Тагил - г.Серов	51	0	Невьянский р-н	0	1	1	1
103	04.01.2015	Съезд с дороги	г.Екатеринбург - г.Нижний Тагил - г.Серов	82	0	Невьянский р-н	0	2	1	2
<b>ИТОГО</b>							<b>12</b>	<b>126</b>		
<b>2016 год</b>										
№ п/п	Дата ДТП	Вид ДТП	Дорога	км.	м.	Адрес	Погибло	Ранено	Кол-во ТС	Кол-во участников
1	28.12.2016	Наезд на пешехода				Невьянск, г Невьянск, ул Свободы, 11	0	1	1	2
2	16.12.2016	Наезд на препятствие	г.Екатеринбург - г.Нижний Тагил - г.Серов	87	0	Невьянский р-н	0	1	1	1
3	29.11.2016	Наезд на стоящее ТС	Подъезд к г. Кировград от км 85+785 а/д г.Екатеринбург - г.Нижний Тагил - г.Серов	2	900	Невьянский р-н	0	2	2	3
4	28.11.2016	Съезд с дороги	г.Екатеринбург - г.Нижний Тагил - г.Серов	51	360	Невьянский р-н	0	1	1	3
5	26.11.2016	Наезд на пешехода	г.Екатеринбург - г.Нижний Тагил - г.Серов	50	827	Невьянский р-н	0	1	2	2
6	26.11.2016	Наезд на пешехода	г.Екатеринбург - г.Нижний Тагил - г.Серов	67	631	Невьянский р-н	0	3	1	4
7	26.11.2016	Опрокидывание	г.Екатеринбург - г.Нижний Тагил - г.Серов	66	273	Невьянский р-н	0	1	1	1
8	26.11.2016	Съезд с дороги	г.Екатеринбург - г.Нижний Тагил - г.Серов (обратное направление)	251	0	Невьянский р-н	0	1	1	1
9	26.11.2016	Наезд на стоящее ТС	г.Екатеринбург - г.Нижний Тагил - г.Серов	67	631	Невьянский р-н	0	1	2	2
10	24.11.2016	Опрокидывание	г.Екатеринбург - г.Нижний Тагил - г.Серов (обратное направление)	300	900	Невьянский р-н	0	6	1	7

94

## ПКР транспортной инфраструктуры Невьянского ГО

№ п/п	Дата ДТП	Вид ДТП	Дорога	км.	м.	Адрес	Погибло	Ранено	Кол-во ТС	Кол-во участников
11	12.11.2016	Столкновение	г.Невьянск - г.Реж - г.Артёмовский - с.Килачевское	26	800	Невьянский р-н	1	7	2	8
12	07.11.2016	Опрокидывание	г.Екатеринбург - г.Нижний Тагил - г.Серов	59	500	Невьянский р-н	0	1	1	1
13	07.11.2016	Съезд с дороги	г.Екатеринбург - г.Нижний Тагил - г.Серов (обратное направление)	294	400	Невьянский р-н	0	1	1	1
14	06.11.2016	Съезд с дороги	г.Екатеринбург - г.Нижний Тагил - г.Серов (обратное направление)	248	200	Невьянский р-н	0	2	1	3
15	05.11.2016	Опрокидывание	г.Екатеринбург - г.Нижний Тагил - г.Серов (обратное направление)	293	330	Невьянский р-н	0	1	1	1
16	03.11.2016	Столкновение	Подъезд к г.Кировград от км 85+785 а/д г.Екатеринбург - г.Нижний Тагил - г.Серов	3	330	Невьянский р-н	2	3	2	6
17	01.11.2016	Наезд на пешехода	Подъезд к г.Кировград от км 85+785 а/д г.Екатеринбург - г.Нижний Тагил - г.Серов	1	0	Невьянский р-н	0	1	1	2
18	01.11.2016	Съезд с дороги	г.Екатеринбург - г.Нижний Тагил - г.Серов	67	0	Невьянский р-н	0	1	1	1
19	22.10.2016	Опрокидывание	г.Екатеринбург - г.Невьянск	23	810	Невьянский р-н	0	1	1	1
20	22.10.2016	Съезд с дороги	г.Екатеринбург - г.Нижний Тагил - г.Серов (обратное направление)	252	930	Невьянский р-н	0	1	1	2
21	15.10.2016	Опрокидывание	Северный подъезд к г.Невьянск от км 259+948 а/д г.Екатеринбург - г.Нижний Тагил - г.Серов (обратное направление)	2	490	Невьянский р-н	0	1	1	2
22	14.10.2016	Наезд на препятствие				Невьянск, г.Невьянск, ул. Малышева, 12	0	1	1	1
23	12.10.2016	Наезд на стоящее ТС	г.Екатеринбург - г.Нижний Тагил - г.Серов (обратное направление)	264	0	Невьянский р-н	0	2	2	4
24	02.10.2016	Столкновение				Невьянск, г.Невьянск, ул. Степана Разина, 70	0	1	2	2
25	01.10.2016	Столкновение				Невьянск, г.Невьянск, ул. Дзержинского, 1В	0	1	2	3
26	28.09.2016	Наезд на пешехода				Невьянск, г.Невьянск, ул. Матвеева, 1	0	1	1	2
27	25.09.2016	Съезд с дороги	г.Екатеринбург - г.Нижний Тагил - г.Серов (обратное направление)	305	190	Невьянский р-н	0	1	2	2
28	23.09.2016	Столкновение	Подъезд к р.п.Верх-Нейвинский от км 288+346а/д г.Екатеринбург - г.Нижний Тагил - г.Серов (обратное направление)	7	1	Невьянский р-н	2	0	2	3
29	23.09.2016	Наезд на препятствие	г.Екатеринбург - г.Нижний Тагил - г.Серов (обратное направление)	297	200	Невьянский р-н	2	1	1	3
30	19.09.2016	Съезд с дороги	г.Екатеринбург - г.Нижний Тагил - г.Серов	64	0	Невьянский р-н	0	1	1	1
31	18.09.2016	Съезд с дороги	г.Екатеринбург - г.Нижний Тагил - г.Серов (обратное направление)	256	0	Невьянский р-н	0	1	1	1
32	17.09.2016	Наезд на пешехода	Южный подъезд к г.Невьянск от км 83+960/д г.Екатеринбург - г.Нижний Тагил - г.Серов			Невьянск, г.Невьянск, ул. Дзержинского, 2Г	1	1	1	3
33	16.09.2016	Наезд на пешехода				Невьянск, г.Невьянск, ул. Карла Маркса, 6	0	1	1	2
34	15.09.2016	Столкновение				Невьянск, г.Невьянск, ул. Ленина, 2	0	1	3	3

95

## ПКР транспортной инфраструктуры Невьянского ГО

№ п/п	Дата ДТП	Вид ДТП	Дорога	км.	м.	Адрес	Погибло	Ранено	Кол-во ТС	Кол-во участников
35	14.09.2016	Столкновение				Невьянск, г.Невьянск, ул. Гомзина, 39	0	2	2	4
36	09.09.2016	Наезд на препятствие	г.Екатеринбург - г.Нижний Тагил - г.Серов (обратное направление)	288	0	Невьянский р-н	0	1	1	1
37	06.09.2016	Столкновение	г.Екатеринбург - г.Нижний Тагил - г.Серов (обратное направление)	272	187	Невьянский р-н	0	1	2	2
38	06.09.2016	Наезд на препятствие	г.Екатеринбург - г.Нижний Тагил - г.Серов (обратное направление)	286	0	Невьянский р-н	0	2	1	3
39	30.08.2016	Столкновение				Невьянский р-н, п.Цементный, ул. Ленина, 70	0	1	2	3
40	29.08.2016	Съезд с дороги	г.Екатеринбург - г.Нижний Тагил - г.Серов	45	400	Невьянский р-н	0	1	1	1
41	28.08.2016	Наезд на препятствие	г.Екатеринбург - г.Нижний Тагил - г.Серов	85	0	Невьянский р-н	0	1	1	3
42	28.08.2016	Наезд на препятствие	г.Екатеринбург - г.Нижний Тагил - г.Серов	53	0	Невьянский р-н	0	3	1	3
43	27.08.2016	Съезд с дороги	г.Екатеринбург - г.Нижний Тагил - г.Серов (обратное направление)	289	900	Невьянский р-н	0	2	1	3
44	25.08.2016	Съезд с дороги	Подъезд к ж/д ст.Аять от а/д Подъезд к п.Таватуй	5	0	Невьянский р-н	0	2	1	3
45	21.08.2016	Опрокидывание	г.Екатеринбург - г.Нижний Тагил - г.Серов (обратное направление)	244	430	Невьянский р-н	0	4	1	4
46	17.08.2016	Столкновение	г.Невьянск - г.Реж - г.Артёмовский - с.Килачевское	35	0	Невьянский р-н	0	2	2	2
47	12.08.2016	Опрокидывание	г.Екатеринбург - г.Нижний Тагил - г.Серов	49	600	Невьянский р-н	0	1	1	1
48	03.08.2016	Опрокидывание	ж/д ст.Таватуй - п.Калиново - с.Мурзинка	9	100	Невьянский р-н	0	1	1	1
49	01.08.2016	Наезд на пешехода				Невьянск, г.Невьянск, ул. Красноармейская, 1	0	1	1	2
50	31.07.2016	Съезд с дороги				Невьянск, г.Невьянск, ул. Кирова, 103	0	1	1	3
51	24.07.2016	Наезд на препятствие	г.Екатеринбург - г.Нижний Тагил - г.Серов	86	580	Невьянский р-н	0	4	1	4
52	23.07.2016	Опрокидывание	г.Екатеринбург - г.Нижний Тагил - г.Серов (обратное направление)	246	420	Невьянский р-н	0	1	1	2
53	23.07.2016	Опрокидывание	г.Невьянск - г.Реж - г.Артёмовский - с.Килачевское	58	700	Невьянский р-н	0	1	1	1
54	18.07.2016	Съезд с дороги	Подъезд к ж/д ст.Аять от а/д Подъезд к п.Таватуй	12	910	Невьянский р-н	0	2	1	3
55	15.07.2016	Столкновение	г.Екатеринбург - г.Нижний Тагил - г.Серов	60	745	Невьянский р-н	2	1	2	4
56	15.07.2016	Опрокидывание	г.Екатеринбург - г.Нижний Тагил - г.Серов (обратное направление)	255	100	Невьянский р-н	0	1	1	1
57	07.07.2016	Иной вид ДТП	г.Екатеринбург - г.Нижний Тагил - г.Серов (обратное направление)	244	120	Невьянский р-н	0	2	1	2
58	06.07.2016	Столкновение	г.Екатеринбург - г.Нижний Тагил - г.Серов	46	220	Невьянский р-н	0	1	2	3

96



## ПКР транспортной инфраструктуры Невьянского ГО

№ п/п	Дата ДТП	Вид ДТП	Дорога	км.	м.	Адрес	Погибло	Ранено	Кол-во ТС	Кол-во участников
59	02.07.2016	Наезд на препятствие		0	0	Невьянский р-н	0	1	1	1
60	28.06.2016	Съезд с дороги	г.Екатеринбург - г.Нижний Тагил - г.Серов	41	860	Невьянский р-н	0	2	1	3
61	27.06.2016	Съезд с дороги	г.Екатеринбург - г.Нижний Тагил - г.Серов (обратное направление)	296	530	Невьянский р-н	0	2	1	2
62	23.06.2016	Наезд на стоящее ТС	г.Екатеринбург - г.Нижний Тагил - г.Серов (обратное направление)	252	920	Невьянский р-н	1	0	2	2
63	22.06.2016	Наезд на велосипедиста	г.Невьянск - д.Сербишино			Невьянский р-н, с.Быньги, ул Фрунзе, Свердловска	0	1	2	2
64	22.06.2016	Столкновение	г.Екатеринбург - г.Нижний Тагил - г.Серов	62	647	Невьянский р-н	0	1	2	2
65	19.06.2016	Столкновение	Южный подъезд к г.Невьянск от км 83+960/д г.Екатеринбург - г.Нижний Тагил - г.Серов			Невьянск, г.Невьянск, ул Володарского, 133	0	1	2	2
66	04.06.2016	Столкновение	г.Екатеринбург - г.Нижний Тагил - г.Серов (обратное направление)	304	198	Невьянский р-н	0	1	2	2
67	02.06.2016	Опрокидывание	г.Екатеринбург - г.Нижний Тагил - г.Серов (обратное направление)	298	300	Невьянский р-н	0	1	1	1
68	21.05.2016	Столкновение				Невьянск, г.Невьянск, ул Свободы, 78	0	1	2	2
69	17.05.2016	Наезд на велосипедиста				Невьянск, г.Невьянск, ул Красноармейская, 50	0	1	2	2
70	17.05.2016	Наезд на велосипедиста				Невьянск, г.Невьянск, пр-кт Октябрьский, 21	0	1	2	2
71	08.05.2016	Столкновение	с.Быньги - п.Ударник			Невьянский р-н, с.Быньги, ул Октябрьская, 17	0	1	2	2
72	01.05.2016	Столкновение	г.Екатеринбург - г.Невьянск	41	880	Невьянский р-н	0	1	2	2
73	12.04.2016	Столкновение	г.Екатеринбург - г.Нижний Тагил - г.Серов (обратное направление)	256	703	Невьянский р-н	0	1	2	2
74	10.04.2016	Наезд на пешехода	г.Невьянск - д.Сербишино			Невьянский р-н, с.Быньги, ул Ленина, 4	0	1	1	2
75	06.04.2016	Съезд с дороги	г.Екатеринбург - г.Нижний Тагил - г.Серов (обратное направление)	251	300	Невьянский р-н	0	1	1	1
76	27.03.2016	Столкновение	г.Невьянск - Цемзавод	0	450	Невьянский р-н	0	2	2	3
77	04.03.2016	Столкновение	г.Екатеринбург - г.Нижний Тагил - г.Серов	109	400	Невьянский р-н	1	0	3	4
78	12.02.2016	Наезд на пешехода				Невьянск, г.Невьянск, ул Шевченко, 54	0	1	1	2
79	10.02.2016	Опрокидывание	г.Екатеринбург - г.Нижний Тагил - г.Серов (обратное направление)	302	0	Невьянский р-н	0	1	1	2
80	07.02.2016	Столкновение	Подъезд к жд ст.Аять от а/д Подъезд к п.Таватуй	8	820	Невьянский р-н	0	3	2	4
81	12.01.2016	Наезд на стоящее ТС	г.Екатеринбург - г.Нижний Тагил - г.Серов	86	600	Невьянский р-н	0	2	3	4
82	12.01.2016	Наезд на стоящее ТС	г.Екатеринбург - г.Нижний Тагил - г.Серов	51	400	Невьянский р-н	0	2	2	3

97

## ПКР транспортной инфраструктуры Невьянского ГО

№ п/п	Дата ДТП	Вид ДТП	Дорога	км.	м.	Адрес	Погибло	Ранено	Кол-во ТС	Кол-во участников
83	11.01.2016	Съезд с дороги	г.Екатеринбург - г.Нижний Тагил - г.Серов	46	641	Невьянский р-н	0	1	1	1
84	08.01.2016	Опрокидывание	г.Екатеринбург - г.Нижний Тагил - г.Серов (обратное направление)	304	200	Невьянский р-н	0	2	1	2
<b>ИТОГО</b>							<b>12</b>	<b>122</b>	<b>120</b>	<b>200</b>
<b>2017 год</b>										
№ п/п	Дата ДТП	Вид ДТП	Дорога	км.	м.	Адрес	Погибло	Ранено	Кол-во ТС	Кол-во участников
1	29.12.2017	Наезд на препятствие	г.Невьянск - Цемзавод	1	650	Невьянский р-н	0	1	1	2
2	25.12.2017	Съезд с дороги	г.Екатеринбург - г.Нижний Тагил - г.Серов (обратное направление)	303	91	Невьянский р-н	0	2	1	2
3	24.12.2017	Опрокидывание	г.Екатеринбург - г.Нижний Тагил - г.Серов	95	0	Невьянский р-н	0	2	1	2
4	19.12.2017	Наезд на препятствие	г.Екатеринбург - г.Нижний Тагил - г.Серов	73	0	Невьянский р-н	0	1	1	1
5	16.12.2017	Опрокидывание	г.Екатеринбург - г.Нижний Тагил - г.Серов	72	0	Невьянский р-н	0	1	1	2
6	08.12.2017	Опрокидывание	г.Екатеринбург - г.Нижний Тагил - г.Серов	65	386	Невьянский р-н	2	2	1	4
7	08.12.2017	Опрокидывание	г.Екатеринбург - г.Нижний Тагил - г.Серов (обратное направление)	278	300	Невьянский р-н	0	1	1	1
8	29.11.2017	Столкновение	г.Екатеринбург - г.Невьянск	96	150	Невьянский р-н	0	4	2	4
9	28.11.2017	Наезд на препятствие				Невьянский р-н, с.Корелы, ул Крупской, 43	1	1	1	2
10	24.11.2017	Наезд на пешехода				Невьянск, г.Невьянск, ул Степана Разина, 15	1	0	1	2
11	16.11.2017	Опрокидывание	г.Екатеринбург - г.Нижний Тагил - г.Серов (обратное направление)	289	570	Невьянский р-н	0	1	1	2
12	15.11.2017	Опрокидывание	г.Екатеринбург - г.Нижний Тагил - г.Серов (обратное направление)	287	600	Невьянский р-н	0	2	1	3
13	15.11.2017	Наезд на пешехода				Невьянск, г.Невьянск, ул Ленина, 23А	0	1	1	2
14	06.11.2017	Столкновение	г.Екатеринбург - г.Нижний Тагил - г.Серов (обратное направление)	289	0	Невьянский р-н	0	1	2	3
15	05.11.2017	Съезд с дороги	Подъезд к р.п.Верх-Невьянский от км 288+346а/д г.Екатеринбург - г.Нижний Тагил - г.Серов (обратное направление)	2	0	Невьянский р-н	0	1	1	2
16	02.11.2017	Наезд на стоящее ТС	г.Екатеринбург - г.Нижний Тагил - г.Серов	82	560	Невьянский р-н	0	3	2	5
17	28.10.2017	Наезд на препятствие	г.Екатеринбург - г.Нижний Тагил - г.Серов (обратное направление)	284	0	Невьянский р-н	0	2	1	2
18	20.10.2017	Наезд на пешехода	г.Екатеринбург - г.Нижний Тагил - г.Серов	63	900	Невьянский р-н	0	1	1	2
19	18.10.2017	Столкновение				Невьянск, г.Невьянск, ул Чапаева, Мартыанова	0	1	2	2

98

## ПКР транспортной инфраструктуры Невьянского ГО

№ п/п	Дата ДТП	Вид ДТП	Дорога	км.	м.	Адрес	Погибло	Ранено	Кол-во ТС	Кол-во участников
20	08.10.2017	Опрокидывание	г.Екатеринбург - г.Нижний Тагил - г.Серов	77	0	Невьянский р-н	0	1	1	1
21	07.10.2017	Наезд на препятствие	жд ст.Таватуй - п.Калиново - с.Музринка	10	870	Невьянский р-н	0	1	1	1
22	03.10.2017	Съезд с дороги	г.Екатеринбург - г.Нижний Тагил - г.Серов	61	0	Невьянский р-н	0	1	1	1
23	01.10.2017	Опрокидывание	г.Екатеринбург - г.Нижний Тагил - г.Серов	102	800	Невьянский р-н	0	3	1	3
24	29.09.2017	Опрокидывание	г.Екатеринбург - г.Нижний Тагил - г.Серов (обратное направление)	293	700	Невьянский р-н	0	1	1	1
25	29.09.2017	Опрокидывание	г.Екатеринбург - г.Нижний Тагил - г.Серов	56	0	Невьянский р-н	0	1	1	1
26	23.09.2017	Столкновение	г.Екатеринбург - г.Нижний Тагил - г.Серов	67	350	Невьянский р-н	0	2	2	3
27	20.09.2017	Столкновение	г.Екатеринбург - г.Нижний Тагил - г.Серов (обратное направление)	259	0	Невьянский р-н	0	1	2	2
28	16.09.2017	Опрокидывание	г.Невьянск - г.Реж - г.Артёмовский - с.Килачевское	35	0	Невьянский р-н	0	1	1	1
29	14.09.2017	Опрокидывание	г.Екатеринбург - г.Нижний Тагил - г.Серов (обратное направление)	294	0	Невьянский р-н	0	1	1	2
30	13.09.2017	Столкновение	г.Екатеринбург - г.Нижний Тагил - г.Серов	52	750	Невьянский р-н	0	1	2	2
31	09.09.2017	Наезд на препятствие				Невьянский р-н, п.Цементный, ул.Ленина, 70	1	1	1	3
32	07.09.2017	Столкновение				Невьянск, г.Невьянск, ул.Дзержинского, М.Горького	0	2	2	4
33	05.09.2017	Съезд с дороги	г.Екатеринбург - г.Нижний Тагил - г.Серов (обратное направление)	304	0	Невьянский р-н	0	1	1	1
34	03.09.2017	Наезд на пешехода				Невьянск, г.Невьянск, ул.Степана Разина, 74	1	0	1	2
35	31.08.2017	Наезд на велосипедиста				Невьянск, г.Невьянск, ул.Урицкого, 37	0	1	2	2
36	28.08.2017	Опрокидывание	г.Екатеринбург - г.Нижний Тагил - г.Серов	107	0	Невьянский р-н	0	1	1	1
37	22.08.2017	Съезд с дороги	г.Екатеринбург - г.Нижний Тагил - г.Серов (обратное направление)	246	370	Невьянский р-н	0	2	1	2
38	22.08.2017	Опрокидывание	г.Екатеринбург - г.Нижний Тагил - г.Серов	79	280	Невьянский р-н	0	1	1	1
39	20.08.2017	Опрокидывание	Подъезд к р.п.Верх-Нейвинский от км 288+346а/д г.Екатеринбург - г.Нижний Тагил - г.Серов (обратное направление)	2	0	Невьянский р-н	3	2	1	5
40	15.08.2017	Столкновение	г.Екатеринбург - г.Нижний Тагил - г.Серов	54	0	Невьянский р-н	0	1	2	3
41	13.08.2017	Наезд на препятствие	с.Шайдуриха - озеро Аятское	1	896	Невьянский р-н	0	1	1	1
42	06.08.2017	Опрокидывание	г.Екатеринбург - г.Нижний Тагил - г.Серов (обратное направление)	288	0	Невьянский р-н	0	3	1	4
43	02.08.2017	Опрокидывание	г.Екатеринбург - г.Нижний Тагил - г.Серов (обратное направление)	289	0	Невьянский р-н	0	1	1	1

99

## ПКР транспортной инфраструктуры Невьянского ГО

№ п/п	Дата ДТП	Вид ДТП	Дорога	км.	м.	Адрес	Погибло	Ранено	Кол-во ТС	Кол-во участников
44	30.07.2017	Опрокидывание	г.Невьянск - д.Сербшино	3	200	Невьянский р-н	0	2	1	5
45	29.07.2017	Опрокидывание	г.Екатеринбург - г.Невьянск	95	700	Невьянский р-н	0	1	1	2
46	17.07.2017	Опрокидывание	г.Невьянск - г.Реж - г.Артёмовский - с.Килачевское	17	707	Невьянский р-н	0	1	1	1
47	16.07.2017	Наезд на пешехода				Невьянский р-н, рп.Верх-Нейвинский, ул.Мира, 4	0	1	1	2
48	13.07.2017	Наезд на препятствие	с.Шайдуриха - с.Корелы			Невьянский р-н, с.Аятское, ул.Калинина, 4	0	1	1	2
49	07.07.2017	Наезд на препятствие	г.Екатеринбург - г.Нижний Тагил - г.Серов	89	450	Невьянский р-н	0	3	2	4
50	01.07.2017	Опрокидывание		0	0	Невьянский р-н	0	1	1	1
51	01.07.2017	Опрокидывание	г.Екатеринбург - г.Нижний Тагил - г.Серов	58	350	Невьянский р-н	0	1	1	1
52	29.06.2017	Иной вид ДТП	г.Екатеринбург - г.Нижний Тагил - г.Серов	44	50	Невьянский р-н	0	1	1	2
53	23.06.2017	Опрокидывание	г.Екатеринбург - г.Нижний Тагил - г.Серов	97	450	Невьянский р-н	0	1	1	1
54	18.06.2017	Наезд на стоящее ТС	г.Екатеринбург - г.Нижний Тагил - г.Серов (обратное направление)	297	931	Невьянский р-н	1	2	2	5
55	12.06.2017	Столкновение	г.Екатеринбург - г.Нижний Тагил - г.Серов (обратное направление)	274	128	Невьянский р-н	0	1	2	2
56	30.05.2017	Опрокидывание	г.Екатеринбург - г.Нижний Тагил - г.Серов (обратное направление)	297	750	Невьянский р-н	0	1	1	4
57	25.05.2017	Опрокидывание	г.Екатеринбург - г.Нижний Тагил - г.Серов (обратное направление)	256	800	Невьянский р-н	0	1	1	2
58	12.05.2017	Столкновение	г.Екатеринбург - г.Невьянск	97	0	Невьянский р-н	0	1	2	2
59	08.05.2017	Столкновение	Подъезд к г.Кировград от км 85+785 а/д г.Екатеринбург - г.Нижний Тагил - г.Серов	4	500	Невьянский р-н	1	1	2	3
60	07.05.2017	Опрокидывание	г.Екатеринбург - г.Нижний Тагил - г.Серов	42	200	Невьянский р-н	0	1	1	1
61	03.05.2017	Наезд на препятствие	г.Екатеринбург - г.Нижний Тагил - г.Серов	42	500	Невьянский р-н	0	1	1	1
62	28.04.2017	Опрокидывание	г.Екатеринбург - г.Нижний Тагил - г.Серов (обратное направление)	258	0	Невьянский р-н	0	4	1	4
63	27.04.2017	Столкновение	г.Екатеринбург - г.Нижний Тагил - г.Серов	90	730	Невьянский р-н	1	0	2	2
64	24.04.2017	Наезд на пешехода				Невьянский р-н, п.Цементный, ул.Свердлова, 8	1	0	1	2
65	20.04.2017	Столкновение	г.Екатеринбург - г.Нижний Тагил - г.Серов (обратное направление)	288	0	Невьянский р-н	0	1	2	2
66	16.04.2017	Наезд на препятствие	г.Екатеринбург - г.Нижний Тагил - г.Серов	73	0	Невьянский р-н	0	1	1	1
67	27.03.2017	Наезд на пешехода				Невьянск, г.Невьянск, ул.Шевченко, 9	0	1	1	2

100





№ п/п	Дата ДТП	Вид ДТП	Дорога	км.	м.	Адрес	Погибло	Ранено	Кол-во ТС	Кол-во участников
68	05.03.2017	Опрокидывание	г.Екатеринбург - г.Нижний Тагил - г.Серов (обратное направление)	311	550	Невьянский р-н	0	1	1	2
69	04.03.2017	Опрокидывание	г.Екатеринбург - г.Нижний Тагил - г.Серов	73	0	Невьянский р-н	0	1	1	1
70	22.02.2017	Наезд на стоящее ТС	Подъезд к р.п.Верх-Невянский от км 288+346а/д г.Екатеринбург - г.Нижний Тагил - г.Серов (обратное направление)	2	0	Невьянский р-н	0	1	2	2
71	20.02.2017	Наезд на стоящее ТС	г.Екатеринбург - г.Нижний Тагил - г.Серов (обратное направление)	281	800	Невьянский р-н	0	1	2	2
72	08.02.2017	Наезд на стоящее ТС	г.Екатеринбург - г.Нижний Тагил - г.Серов	77	0	Невьянский р-н	0	1	2	2
73	03.02.2017	Столкновение	г.Екатеринбург - г.Нижний Тагил - г.Серов	52	500	Невьянский р-н	0	1	2	3
74	24.01.2017	Наезд на пешехода	ж/д ст.Таватуй - п.Калиново - с.Мурзинка	4	0	Невьянский р-н	1	0	1	2
75	21.01.2017	Столкновение	Подъезд к г.Кировград от км 85+785 а/д г.Екатеринбург - г.Нижний Тагил - г.Серов	3	0	Невьянский р-н	0	4	2	4
76	20.01.2017	Опрокидывание	г.Екатеринбург - г.Нижний Тагил - г.Серов	49	0	Невьянский р-н	0	2	1	2
77	12.01.2017	Столкновение	г.Екатеринбург - г.Нижний Тагил - г.Серов (обратное направление)	292	600	Невьянский р-н	0	1	2	2
<b>ИТОГО</b>							<b>14</b>	<b>101</b>	<b>100</b>	<b>169</b>

**БИБЛИОГРАФИЧЕСКИЙ СПИСОК.**

1. Градостроительный кодекс Российской Федерации;
2. Федеральный закон от 06.10.2003 № 131-ФЗ «Об общих принципах организации местного самоуправления в Российской Федерации»;
3. Постановление Правительства РФ от 25 декабря 2015 г. N 1440 "Об утверждении требований к программам комплексного развития транспортной инфраструктуры поселений, городских округов";
4. Федеральный закон от 09.02.2007 № 16-ФЗ «О транспортной безопасности»;
5. Федеральный закон от 10.12.1995 N 196-ФЗ "О безопасности дорожного движения";
6. Приказ Минтранса РФ от 7 февраля 2007 г. N 16 "Об утверждении Правил присвоения автомобильным дорогам идентификационных номеров";
7. Федеральный закон от 08.11.2007 № 257-ФЗ «Об автомобильных дорогах и о дорожной деятельности в Российской Федерации и о внесении изменений в отдельные законодательные акты Российской Федерации»;
8. Постановление Правительства РФ от 23.10.1993 № 1090 «О Правилах дорожного движения»;
9. Федеральная целевая программа "Развитие транспортной системы России (2010-2020 годы)" (утверждена Постановлением Правительства Российской Федерации от 5 декабря 2001 года N 848 (с изм., внесенными Постановлением Правительства РФ от 30 мая 2016 года № 485);
10. Федеральный закон от 23.11.2004 г. № 261-ФЗ «Об энергосбережении и о повышении энергетической эффективности и о внесении изменений в отдельные законодательные акты Российской Федерации»;
11. Федеральный закон от 10.01.2002 № 7-ФЗ «Об охране окружающей среды»;
12. Федеральный закон от 26.03.2003 № 35-ФЗ «Об электроэнергетике»;
13. Федеральный закон от 31.03.1999 № 69-ФЗ «О газоснабжении в Российской Федерации»;
14. Федеральный закон от 24.06.1998 № 89-ФЗ «Об отходах производства и потребления»;
15. Федеральный закон от 08.11.2007 № 259-ФЗ «Устав автомобильного транспорта и городского наземного электрического транспорта»;
16. Федеральный закон от 14.02.2009 № 22-ФЗ «О навигационной деятельности»;
17. Федеральный закон от 13.07.2015 № 220-ФЗ «Об организации регулярных перевозок пассажиров и багажа автомобильным транспортом и городским наземным электрическим транспортом в Российской Федерации и о внесении изменений в отдельные законодательные акты Российской Федерации»;
18. Постановление Правительства Российской Федерации от 25.08.2008 № 641 «Об оснащении транспортных, технических средств и систем аппаратурой спутниковой навигации ГЛОНАСС или ГЛОНАСС/GPS»;
19. Постановление Правительства Российской Федерации от 14.02.2009 № 112 «Об утверждении Правил перевозок пассажиров и багажа автомобильным транспортом и городским наземным электрическим транспортом»;
20. СП 42.13330.2016 «Градостроительство. Планировка и застройка городских и сельских поселений»;
21. Федеральный закон от 29.12.2017 № 443-ФЗ «Об организации дорожного движения в Российской Федерации и о внесении изменений в отдельные законодательные акты Российской Федерации»;

22. Распоряжение Министерства транспорта РФ от 28 марта 2014 г. № МС-25-р «Об утверждении Методических рекомендаций по определению стоимости работ по содержанию автомобильных дорог федерального значения»;
23. Приказ Минтранса России от 16.11.2012 N 402 (ред. от 07.11.2017) «Об утверждении Классификации работ по капитальному ремонту, ремонту и содержанию автомобильных дорог»;
24. Укрупнённые нормативы строительства НЦС 81-02-08-2017 «Автомобильные дороги».
25. Укрупнённые нормативы строительства НЦС 81-02-09-2017 «Мосты и путепроводы».
26. Укрупнённые нормативы строительства НЦС 81-02-16-2017 «Малые архитектурные формы».

**АДМИНИСТРАЦИЯ НЕВЬЯНСКОГО ГОРОДСКОГО ОКРУГА**  
**ПО С Т А Н О В Л Е Н И Е** от 29.12.2018 № 2379-п

**О внесении изменений в муниципальную программу  
«Содействие социально-экономическому развитию  
Невьянского городского округа до 2021 года»**

В соответствии со статьей 43 Федерального закона от 06 октября 2003 года № 131-ФЗ «Об общих принципах организации местного самоуправления в Российской Федерации», статьей 179 Бюджетного кодекса Российской Федерации, главой 3 Порядка формирования и реализации муниципальных программ Невьянского городского округа, утвержденного постановлением администрации Невьянского городского округа от 23.10.2013 № 3129-п «Об утверждении порядка формирования и реализации муниципальных программ Невьянского городского округа», руководствуясь статьями 31, 46 Устава Невьянского городского округа

**ПОСТАНОВЛЯЕТ:**

1. Внести следующие изменения в муниципальную программу «Содействие социально-экономическому развитию Невьянского городского округа до 2021 года», утвержденную постановлением администрации Невьянского городского округа от 17.09.2014 № 2284-п «Об утверждении муниципальной программы «Содействие социально-экономическому развитию Невьянского городского округа до 2021 года»» (далее муниципальная программа):

1) Строку 6 Паспорта муниципальной программы изложить в следующей редакции:

«

Объемы финансирования муниципальной программы по годам реализации, тыс. рублей	<p><b>ВСЕГО:</b> 52 185,05 тыс. рублей в том числе: 2015 год - 8 526,90 тыс. рублей, 2016 год - 8 305,22 тыс. рублей, 2017 год - 8 829,89 тыс. рублей, 2018 год - 5 317,37 тыс. рублей, 2019 год - 6 420,86 тыс. рублей, 2020 год - 7 331,76 тыс. рублей, 2021 год - 7 453,05 тыс. рублей, федеральный бюджет 2 963,01 тыс. рублей в том числе: 2015 год - 1 015,50 тыс. рублей, 2016 год - 1 530,70 тыс. рублей, 2017 год - 416,81 тыс. рублей, 2018 год - 0,00 тыс. рублей, 2019 год - 0,00 тыс. рублей, 2020 год - 0,00 тыс. рублей, 2021 год - 0,00 тыс. рублей из них: областной бюджет 5652,95 тыс. рублей в том числе: 2015 год - 1 526,40 тыс. рублей, 2016 год - 1 458,60 тыс. рублей, 2017 год - 1 844,75 тыс. рублей, 2018 год - 823,20 тыс. рублей, 2019 год - 0,00 тыс. рублей, 2020 год - 0,00 тыс. рублей, 2021 год - 0,00 тыс. рублей местный бюджет 37 506,97 тыс. рублей в том числе: 2015 год - 4 929,60 тыс. рублей, 2016 год - 4 783,20 тыс. рублей, 2017 год - 5 304,63 тыс. рублей, 2018 год - 4 494,17 тыс. рублей, 2019 год - 5 757,58 тыс. рублей, 2020 год - 6 058,25 тыс. рублей, 2021 год - 6 179,54 тыс. рублей, внебюджетные источники 6 062,12 тыс. рублей в том числе: 2015 год - 1 055,40 тыс. рублей, 2016 год - 532,72 тыс. рублей, 2017 год - 1 263,70 тыс. рублей, 2018 год - 0,00 тыс. рублей, 2019 год - 663,28 тыс. рублей, 2020 год - 1 273,51 тыс. рублей, 2021 год - 1 273,51 тыс. рублей</p>
--	---

Подпрограмма 1. «Устойчивое развитие сельских населенных пунктов Невьянского городского округа» на 2015-2021 годы  
**ВСЕГО:**  
11 283,17 тыс. рублей  
в том числе  
2015 год - 2 119,10 тыс. рублей,  
2016 год - 1 782,82 тыс. рублей,  
2017 год - 3 069,80 тыс. рублей,  
2018 год - 0,00 тыс. рублей,  
2019 год - 890,87 тыс. рублей,  
2020 год - 1 710,29 тыс. рублей,  
2021 год - 1 710,29 тыс. рублей  
Подпрограмма 2. «Содействие развитию малого и среднего предпринимательства в Невьянском городском округе» на 2015-2021 годы  
**ВСЕГО:**  
8 949,36 тыс. рублей  
в том числе  
2015 год - 1 392,50 тыс. рублей,  
2016 год - 1 600,00 тыс. рублей,  
2017 год - 1 543,66 тыс. рублей,  
2018 год - 1 533,20 тыс. рублей,  
2019 год - 960,00 тыс. рублей,  
2020 год - 960,00 тыс. рублей,  
2021 год - 960,00 тыс. рублей  
Подпрограмма 3. «Развитие агропромышленного комплекса, потребительского рынка в Невьянском городском округе»  
**ВСЕГО:**  
4 257,60 тыс. рублей  
в том числе  
2015 год - 550,00 тыс. рублей,  
2016 год - 1 366,60 тыс. рублей,  
2017 год - 395,00 тыс. рублей,  
2018 год - 275,00 тыс. рублей,  
2019 год - 557,00 тыс. рублей,  
2020 год - 557,00 тыс. рублей,  
2021 год - 557,00 тыс. рублей  
Подпрограмма 4.  
«Поддержка социально ориентированных некоммерческих организаций в Невьянском городском округе на 2015-2021 годы»  
**ВСЕГО:**  
24 714,65 тыс. рублей  
в том числе  
2015 год - 2 961,10 тыс. рублей,  
2016 год - 3 055,80 тыс. рублей,  
2017 год - 3 352,43 тыс. рублей,  
2018 год - 3 332,10 тыс. рублей,  
2019 год - 3 882,99 тыс. рублей,  
2020 год - 4 004,47 тыс. рублей,  
2021 год - 4 125,76 тыс. рублей  
Подпрограмма 5. «Создание доступной среды для инвалидов и других маломобильных групп населения на территории Невьянского городского округа до 2021 года»  
**ВСЕГО:**  
2 980,27 тыс. рублей  
в том числе  
2015 год - 1 504,20 тыс. рублей,  
2016 год - 500,00 тыс. рублей,  
2017 год - 469,00 тыс. рублей,  
2018 год - 177,07 тыс. рублей,  
2019 год - 130,00 тыс. рублей,  
2020 год - 100,00 тыс. рублей,  
2021 год - 100,00 тыс. рублей

»;

2) Строку 5 Паспорта подпрограммы 1. «Устойчивое развитие сельских населенных пунктов Невьянского городского округа» на 2015-2021 годы муниципальной программы изложить в следующей редакции:

«



Объемы финансирования Подпрограммы муниципальной программы по годам реализации, тыс. рублей	ВСЕГО: 11 283,17 тыс. рублей в том числе 2015 год - 2 119,10 тыс. рублей, 2016 год - 1 782,82 тыс. рублей, 2017 год - 3 069,80 тыс. рублей, 2018 год - 0,00 тыс. рублей, 2019 год - 890,87 тыс. рублей, 2020 год - 1 710,29 тыс. рублей, 2021 год - 1 710,29 тыс. рублей из них:
	федеральный бюджет 1 091,61 тыс. рублей в том числе: 2015 год - 317,50 тыс. рублей, 2016 год - 357,30 тыс. рублей, 2017 год - 416,81 тыс. рублей, 2018 год - 0,00 тыс. рублей, 2019 год - 0,00 тыс. рублей, 2020 год - 0,00 тыс. рублей, 2021 год - 0,00 тыс. рублей областной бюджет 2 415,19 тыс. рублей в том числе: 2015 год - 635,50 тыс. рублей, 2016 год - 658,60 тыс. рублей, 2017 год - 1 121,09 тыс. рублей, 2018 год - 0,00 тыс. рублей, 2019 год - 0,00 тыс. рублей, 2020 год - 0,00 тыс. рублей, 2021 год - 0,00 тыс. рублей местный бюджет 1 714,25 тыс. рублей в том числе: 2015 год - 110,70 тыс. рублей, 2016 год - 234,20 тыс. рублей, 2017 год - 268,20 тыс. рублей, 2018 год - 0,00 тыс. рублей, 2019 год - 227,59 тыс. рублей, 2020 год - 436,78 тыс. рублей, 2021 год - 436,78 тыс. рублей внебюджетные источники 6 062,12 тыс. рублей в том числе: 2015 год - 1 055,40 тыс. рублей, 2016 год - 532,72 тыс. рублей, 2017 год - 1 263,70 тыс. рублей, 2018 год - 0,00 тыс. рублей, 2019 год - 663,28 тыс. рублей, 2020 год - 1 273,51 тыс. рублей, 2021 год - 1 273,51 тыс. рублей

3) Строку 5 Паспорта подпрограммы 2. «Содействие развитию малого и среднего предпринимательства в Невьянском городском округе» на 2015-2021 годы муниципальной программы изложить в следующей редакции:

Объемы финансирования Подпрограммы муниципальной программы по годам реализации, тыс. рублей	ВСЕГО: 8 949,36 тыс. рублей в том числе 2015 год - 1 392,50 тыс. рублей, 2016 год - 1 600,00 тыс. рублей, 2017 год - 1 543,66 тыс. рублей, 2018 год - 1 533,20 тыс. рублей, 2019 год - 960,00 тыс. рублей, 2020 год - 960,00 тыс. рублей, 2021 год - 960,00 тыс. рублей из них:
	областной бюджет 2 938,56 тыс. рублей в том числе: 2015 год - 591,70 тыс. рублей, 2016 год - 800,00 тыс. рублей, 2017 год - 723,66 тыс. рублей, 2018 год - 823,20 тыс. рублей, 2019 год - 0,00 тыс. рублей, 2020 год - 0,00 тыс. рублей,

	2021 год - 0,00 тыс. рублей местный бюджет 6 010,80 тыс. рублей в том числе: 2015 год - 800,80 тыс. рублей, 2016 год - 800,00 тыс. рублей, 2017 год - 820,00 тыс. рублей, 2018 год - 710,00 тыс. рублей, 2019 год - 960,00 тыс. рублей, 2020 год - 960,00 тыс. рублей, 2021 год - 960,00 тыс. рублей
--	--

4) Строку 5 Паспорта подпрограммы 3. «Развитие агропромышленного комплекса, потребительского рынка в Невьянском городском округе» муниципальной программы изложить в следующей редакции:

Объемы финансирования Подпрограммы муниципальной программы по годам реализации, тыс. рублей	ВСЕГО: 4 257,60 тыс. рублей в том числе 2015 год - 550,00 тыс. рублей, 2016 год - 1 366,60 тыс. рублей, 2017 год - 395,00 тыс. рублей, 2018 год - 275,00 тыс. рублей, 2019 год - 557,00 тыс. рублей, 2020 год - 557,00 тыс. рублей, 2021 год - 557,00 тыс. рублей из них:
	федеральный бюджет 1 173,40 тыс. рублей в том числе: 2015 год - 0,00 тыс. рублей, 2016 год - 1 173,40 тыс. рублей, 2017 год - 0,00 тыс. рублей, 2018 год - 0,00 тыс. рублей, 2019 год - 0,00 тыс. рублей, 2020 год - 0,00 тыс. рублей, 2021 год - 0,00 тыс. рублей местный бюджет 3 084,20 тыс. рублей в том числе: 2015 год - 550,00 тыс. рублей, 2016 год - 193,20 тыс. рублей, 2017 год - 395,00 тыс. рублей, 2018 год - 275,00 тыс. рублей, 2019 год - 557,00 тыс. рублей, 2020 год - 557,00 тыс. рублей, 2021 год - 557,00 тыс. рублей

5) Строку 5 Паспорта подпрограммы 4. «Поддержка социально ориентированных некоммерческих организаций в Невьянском городском округе на 2015-2021 годы» муниципальной программы изложить в следующей редакции:

Объемы финансирования Подпрограммы муниципальной программы по годам реализации, тыс. рублей	ВСЕГО: 24 714,65 тыс. рублей в том числе 2015 год - 2 961,10 тыс. рублей, 2016 год - 3 055,80 тыс. рублей, 2017 год - 3 352,43 тыс. рублей, 2018 год - 3 332,10 тыс. рублей, 2019 год - 3 882,99 тыс. рублей, 2020 год - 4 004,47 тыс. рублей, 2021 год - 4 125,76 тыс. рублей из них:
	местный бюджет 24 714,65 тыс. рублей в том числе: 2015 год - 2 961,10 тыс. рублей, 2016 год - 3 055,80 тыс. рублей, 2017 год - 3 352,43 тыс. рублей, 2018 год - 3 332,10 тыс. рублей, 2019 год - 3 882,99 тыс. рублей, 2020 год - 4 004,47 тыс. рублей, 2021 год - 4 125,76 тыс. рублей

6) Строку 5 Паспорта подпрограммы 5. «Создание доступной среды для инвалидов и других маломобильных групп населения на территории

Невьянского городского округа до 2021 года» муниципальной программы изложить в следующей редакции:

«

Объемы финансирования Подпрограммы муниципальной программы по годам реализации, тыс. рублей	<p>ВСЕГО: 2 980,27 тыс. рублей в том числе 2015 год - 1 504,20 тыс. рублей, 2016 год - 500,00 тыс. рублей, 2017 год - 469,00 тыс. рублей, 2018 год - 177,07 тыс. рублей, 2019 год - 130,00 тыс. рублей, 2020 год - 100,00 тыс. рублей, 2021 год - 100,00 тыс. рублей из них: федеральный бюджет 698,00 тыс. рублей в том числе: 2015 год - 698,00 тыс. рублей, 2016 год - 0,00 тыс. рублей, 2017 год - 0,00 тыс. рублей, 2018 год - 0,00 тыс. рублей, 2019 год - 0,00 тыс. рублей, 2020 год - 0,00 тыс. рублей, 2021 год - 0,00 тыс. рублей областной бюджет 299,20 тыс. рублей в том числе: 2015 год - 299,20 тыс. рублей, 2016 год - 0,00 тыс. рублей, 2017 год - 0,00 тыс. рублей, 2018 год - 0,00 тыс. рублей, 2019 год - 0,00 тыс. рублей, 2020 год - 0,00 тыс. рублей, 2021 год - 0,00 тыс. рублей местный бюджет 1 983,07 тыс. рублей в том числе: 2015 год - 507,00 тыс. рублей, 2016 год - 500,00 тыс. рублей, 2017 год - 469,00 тыс. рублей, 2018 год - 177,07 тыс. рублей, 2019 год - 130,00 тыс. рублей, 2020 год - 100,00 тыс. рублей, 2021 год - 100,00 тыс. рублей</p>
---	---

»;

7) Приложение № 2 к муниципальной программе «План мероприятий по выполнению муниципальной программы «Содействие социально-экономическому развитию Невьянского городского округа до 2021 года» изложить в новой редакции (прилагается).

2. Контроль за исполнением настоящего постановления возложить на заместителя главы администрации Невьянского городского округа по вопросам промышленности, экономики и финансов – начальника Финансового управления А.М. Балашова.

3. Опубликовать настоящее постановление в газете «Муниципальный вестник Невьянского городского округа» и разместить на официальном сайте Невьянского городского округа в информационно-телекоммуникационной сети «Интернет».

**Глава Невьянского  
городского округа**

**А.А. Берчук**





Приложение  
к постановлению администрации  
Невьянского городского округа  
от 29.12.2018 № 2379-п

«Приложение № 2  
к муниципальной программе  
«Содействие социально-экономическому развитию  
Невьянского городского округа до 2021 года»

**ПЛАН МЕРОПРИЯТИЙ**  
по выполнению муниципальной программы  
«Содействие социально-экономическому развитию  
Невьянского городского округа до 2021 года»

№	Наименование мероприятия/Источники расходов на финансирование	Объемы расходов на выполнение мероприятия за счёт всех источников ресурсного обеспечения, тыс. руб.	Номера целевых показателей, на достижение которых направлены мероприятия	Годы																
				2015	2016	2017	2018	2019	2020	2021	2015	2016	2017	2018	2019	2020	2021			
1	2	3	5	6	7	8	9	10	11	21										
1	<b>ВСЕГО ПО МУНИЦИПАЛЬНОЙ ПРОГРАММЕ, В ТОМ ЧИСЛЕ:</b>	<b>52 185,05</b>	<b>8 526,90</b>	<b>8 305,22</b>	<b>8 829,89</b>	<b>5 317,37</b>	<b>6 420,86</b>	<b>7 331,76</b>	<b>7 453,05</b>											
2	федеральный бюджет	2 963,01	1 015,50	1 530,70	416,81	0,00	0,00	0,00	0,00											
3	областной бюджет	5 652,95	1 526,40	1 458,60	1 844,75	823,20	0,00	0,00	0,00											
4	местный бюджет	37 506,97	4 929,60	4 783,20	5 304,63	4 494,17	5 757,58	6 058,25	6 179,54											
5	внебюджетные источники	6 062,12	1 055,40	532,72	1 263,70	0,00	663,28	1 273,51	1 273,51											
6	<b>Капитальные вложения</b>	<b>11 283,17</b>	<b>2 119,10</b>	<b>1 782,82</b>	<b>3 069,80</b>	<b>0,00</b>	<b>890,87</b>	<b>1 710,29</b>	<b>1 710,29</b>											
7	федеральный бюджет	1 091,61	317,50	357,30	416,81	0,00	0,00	0,00	0,00											
8	областной бюджет	2 415,19	635,50	658,60	1 121,09	0,00	0,00	0,00	0,00											
9	местный бюджет	1 714,25	110,70	234,20	268,20	0,00	227,59	436,78	436,78											
10	внебюджетные источники	6 062,12	1 055,40	532,72	1 263,70	0,00	663,28	1 273,51	1 273,51											
11	<b>Прочие нужды</b>	<b>40 901,88</b>	<b>6 407,80</b>	<b>6 522,40</b>	<b>5 760,09</b>	<b>5 317,37</b>	<b>5 529,99</b>	<b>5 621,47</b>	<b>5 742,76</b>											
12	федеральный бюджет	1 871,40	698,00	1 173,40	0,00	0,00	0,00	0,00	0,00											
13	областной бюджет	3 237,76	890,90	800,00	723,66	823,20	0,00	0,00	0,00											
14	местный бюджет	35 792,72	4 818,90	4 549,00	5 036,43	4 494,17	5 529,99	5 621,47	5 742,76											
15	<b>ПОПРОГРАММА 1. «УСТОЙЧИВОЕ РАЗВИТИЕ СЕЛЬСКИХ НАСЕЛЕННЫХ ПУНКТОВ НЕВЬЯНСКОГО ГОРОДСКОГО ОКРУГА» НА 2015-2021 ГОДЫ</b>	<b>11 283,17</b>	<b>2 119,10</b>	<b>1 782,82</b>	<b>3 069,80</b>	<b>0,00</b>	<b>890,87</b>	<b>1 710,29</b>	<b>1 710,29</b>											
16	<b>ВСЕГО ПО ПОДПРОГРАММЕ, В ТОМ ЧИСЛЕ: «УСТОЙЧИВОЕ РАЗВИТИЕ СЕЛЬСКИХ НАСЕЛЕННЫХ ПУНКТОВ НЕВЬЯНСКОГО ГОРОДСКОГО ОКРУГА» НА 2015-2021 ГОДЫ</b>	<b>1 091,61</b>	<b>317,50</b>	<b>357,30</b>	<b>416,81</b>	<b>0,00</b>	<b>0,00</b>	<b>0,00</b>	<b>0,00</b>											
17	федеральный бюджет	1 091,61	317,50	357,30	416,81	0,00	0,00	0,00	0,00											
18	областной бюджет	2 415,19	635,50	658,60	1 121,09	0,00	0,00	0,00	0,00											
19	местный бюджет	1 714,25	110,70	234,20	268,20	0,00	227,59	436,78	436,78											
20	внебюджетные источники	6 062,12	1 055,40	532,72	1 263,70	0,00	663,28	1 273,51	1 273,51											
21	<b>«Капитальные вложения»</b>																			

22	Всего по направлению «Капитальные вложения», в том числе:	11 283,17	2 119,10	1 782,82	3 069,80	0,00	890,87	1 710,29	1 710,29		
23	федеральный бюджет	1 091,61	317,50	357,30	416,81	0,00	0,00	0,00	0,00		
24	областной бюджет	2 415,19	635,50	658,60	1 121,09	0,00	0,00	0,00	0,00		
25	местный бюджет	1 714,25	110,70	234,20	268,20	0,00	227,59	436,78	436,78		
26	внебюджетные источники	6 062,12	1 055,40	532,72	1 263,70	0,00	663,28	1 273,51	1 273,51		
27	Всего по направлению «Иные капитальные вложения», в том числе:	11 283,17	2 119,10	1 782,82	3 069,80	0,00	890,87	1 710,29	1 710,29		
28	Мероприятие 1.1. Строительство (приобретение) жилья гражданам, проживающим в сельской местности на территории Невьянского городского округа, в том числе молодым семьям и молодым специалистам	11 283,17	2 119,10	1 782,82	3 069,80	0,00	890,87	1 710,29	1 710,29		1.1.1., 1.1.2., 1.1.3., 1.1.4., 1.1.5., 1.1.6.
29	федеральный бюджет	1 091,61	317,50	357,30	416,81	0,00	0,00	0,00	0,00		
30	областной бюджет	2 415,19	635,50	658,60	1 121,09	0,00	0,00	0,00	0,00		
31	местный бюджет	1 714,25	110,70	234,20	268,20	0,00	227,59	436,78	436,78		
32	внебюджетные источники	6 062,12	1 055,40	532,72	1 263,70	0,00	663,28	1 273,51	1 273,51		
33	ПОДПРОГРАММА 2. «СОДЕЙСТВИЕ РАЗВИТИЮ МАЛОГО И СРЕДНЕГО ПРЕДПРИНИМАТЕЛЬСТВА В НЕВЬЯНСКОМ ГОРОДСКОМ ОКРУГЕ» НА 2015-2021 ГОДЫ										
34	ВСЕГО ПО ПОДПРОГРАММЕ, В ТОМ ЧИСЛЕ: «СОДЕЙСТВИЕ РАЗВИТИЮ МАЛОГО И СРЕДНЕГО ПРЕДПРИНИМАТЕЛЬСТВА В НЕВЬЯНСКОМ ГОРОДСКОМ ОКРУГЕ» НА 2015-2021 ГОДЫ	8 949,36	1 392,50	1 600,00	1 543,66	1 533,20	960,00	960,00	960,00		
35	областной бюджет	2 938,56	591,70	800,00	723,66	823,20	0,00	0,00	0,00		
36	местный бюджет	6 010,80	800,80	800,00	820,00	710,00	960,00	960,00	960,00		
37	«Прочие нужды»										
38	Всего по направлению «Прочие нужды», в том числе:	8 949,36	1 392,50	1 600,00	1 543,66	1 533,20	960,00	960,00	960,00		
39	областной бюджет	2 938,56	591,70	800,00	723,66	823,20	0,00	0,00	0,00		
40	местный бюджет	6 010,80	800,80	800,00	820,00	710,00	960,00	960,00	960,00		
41	Мероприятие 2.1. Информационная поддержка субъектов малого и среднего предпринимательства, действующих на территории Невьянского городского округа	34,80	34,80	0,00	0,00	0,00	0,00	0,00	0,00		2.1.1., 2.1.10., 2.1.13., 2.1.4., 2.1.5., 2.1.6., 2.1.7., 2.1.8., 2.1.9.
42	областной бюджет	14,80	14,80	0,00	0,00	0,00	0,00	0,00	0,00		
43	местный бюджет	20,00	20,00	0,00	0,00	0,00	0,00	0,00	0,00		
44	Мероприятие 2.2. Поддержка субъектов малого и среднего предпринимательства в области подготовки, переподготовки и повышения квалификации кадров	278,20	278,20	0,00	0,00	0,00	0,00	0,00	0,00		2.1.3., 2.1.4., 2.1.5.
45	областной бюджет	118,20	118,20	0,00	0,00	0,00	0,00	0,00	0,00		
46	местный бюджет	160,00	160,00	0,00	0,00	0,00	0,00	0,00	0,00		
47	Мероприятие 2.3. Консультирование граждан, изъявивших желание организовать собственное дело, и субъектов малого и среднего предпринимательства, в том числе сельских и поселковых территорий Невьянского городского округа	149,50	149,50	0,00	0,00	0,00	0,00	0,00	0,00		2.1.3., 2.1.4., 2.1.5.
48	областной бюджет	63,50	63,50	0,00	0,00	0,00	0,00	0,00	0,00		
49	местный бюджет	86,00	86,00	0,00	0,00	0,00	0,00	0,00	0,00		
50	Мероприятие 2.4. Поддержка устойчивого развития инфраструктуры - фонда «Невьянский фонд поддержки малого предпринимательства»	5 139,86	233,00	1 200,00	1 143,66	1 243,20	440,00	440,00	440,00		2.1.1., 2.1.2., 2.1.3., 2.1.4., 2.1.5., 2.1.6.
51	областной бюджет	2 445,86	99,00	800,00	723,66	823,20	0,00	0,00	0,00		
52	местный бюджет	2 694,00	134,00	400,00	420,00	420,00	440,00	440,00	440,00		



81	Мероприятие 4.2. Оказание услуг (выполнение работ) муниципальным бюджетным учреждением «Ветеран»	18 770,65	2 178,10	2 272,80	2 504,43	2 475,10	2 991,99	3 113,47	3 234,76	5.5.1.
82	местный бюджет	18 770,65	2 178,10	2 272,80	2 504,43	2 475,10	2 991,99	3 113,47	3 234,76	
83	ПОДПРОГРАММА 5. «СОЗДАНИЕ ДОСТУПНОЙ СРЕДЫ ДЛЯ ИНВАЛИДОВ И ДРУГИХ МАЛОМОБИЛЬНЫХ ГРУПП НАСЕЛЕНИЯ НА ТЕРРИТОРИИ НЕВЬЯНСКОГО ГОРОДСКОГО ОКРУГА ДО 2021 ГОДА»									
84	ВСЕГО ПО ПОДПРОГРАММЕ, в том числе: «СОЗДАНИЕ ДОСТУПНОЙ СРЕДЫ ДЛЯ ИНВАЛИДОВ И ДРУГИХ МАЛОМОБИЛЬНЫХ ГРУПП НАСЕЛЕНИЯ НА ТЕРРИТОРИИ НЕВЬЯНСКОГО ГОРОДСКОГО ОКРУГА ДО 2021 ГОДА»	2 980,27	1 504,20	500,00	469,00	177,07	130,00	100,00	100,00	
85	федеральный бюджет	698,00	698,00	0,00	0,00	0,00	0,00	0,00	0,00	
86	областной бюджет	299,20	299,20	0,00	0,00	0,00	0,00	0,00	0,00	
87	местный бюджет	1 983,07	507,00	500,00	469,00	177,07	130,00	100,00	100,00	
88	«Прочие нужды»									
89	Всего по направлению «Прочие нужды», в том числе:	2 980,27	1 504,20	500,00	469,00	177,07	130,00	100,00	100,00	
90	федеральный бюджет	698,00	698,00	0,00	0,00	0,00	0,00	0,00	0,00	
91	областной бюджет	299,20	299,20	0,00	0,00	0,00	0,00	0,00	0,00	
92	местный бюджет	1 983,07	507,00	500,00	469,00	177,07	130,00	100,00	100,00	
93	Мероприятие 5.1. Создание в общеобразовательных организациях условий, для инклюзивного образования детей инвалидов	1 497,20	1 497,20	0,00	0,00	0,00	0,00	0,00	0,00	5.5.1.
94	федеральный бюджет	698,00	698,00	0,00	0,00	0,00	0,00	0,00	0,00	
95	областной бюджет	299,20	299,20	0,00	0,00	0,00	0,00	0,00	0,00	
96	местный бюджет	500,00	500,00	0,00	0,00	0,00	0,00	0,00	0,00	
97	Мероприятие 5.2. Установка пандуса в Доме культуры, село Концево Невьянского городского округа	7,00	7,00	0,00	0,00	0,00	0,00	0,00	0,00	5.5.1.
98	местный бюджет	7,00	7,00	0,00	0,00	0,00	0,00	0,00	0,00	
99	Мероприятие 5.3. Установка пандуса в Доме культуры, село Антское Невьянского городского округа	-	-	-	-	-	-	-	-	5.5.1.
100	местный бюджет	-	-	-	-	-	-	-	-	
101	Мероприятие 5.4. Установка пандуса в Доме культуры, село Аять Невьянского городского округа	7,00	0,00	0,00	7,00	0,00	0,00	0,00	0,00	5.5.1.
102	местный бюджет	7,00	0,00	0,00	7,00	0,00	0,00	0,00	0,00	
103	Мероприятие 5.5. Установка пандуса в Доме культуры, село Шураля Невьянского городского округа	-	-	-	-	-	-	-	-	5.5.1.
104	местный бюджет	-	-	-	-	-	-	-	-	
105	Мероприятие 5.6. Создание в образовательных организациях условий, для инклюзивного образования детей-инвалидов	962,00	0,00	500,00	462,00	0,00	0,00	0,00	0,00	5.5.1.
106	местный бюджет	962,00	0,00	500,00	462,00	0,00	0,00	0,00	0,00	
107	Мероприятие 5.7. Установка пандусов в муниципальных организациях Невьянского городского округа	507,07	0,00	0,00	0,00	177,07	130,00	100,00	100,00	5.5.1.
108	местный бюджет	507,07	0,00	0,00	0,00	177,07	130,00	100,00	100,00	

»





Приложение  
к постановлению администрации  
Невьянского городского округа  
от 29.12.2018 № 2379-п

Приложение № 2  
к муниципальной программе  
«Содействие социально-экономическому развитию  
Невьянского городского округа до 2021 года»

**ПЛАН МЕРОПРИЯТИЙ**  
по выполнению муниципальной программы  
«Содействие социально-экономическому развитию Невьянского городского округа до 2021 года»  
Объёмы расходов на выполнение мероприятия за счёт всех источников ресурсного обеспечения, тыс. руб.

№	Наименование мероприятия/Источники расходов на финансирование	Объёмы расходов на выполнение мероприятия за счёт всех источников ресурсного обеспечения, тыс. руб.											Номера целевых показателей, на достижение которых направлены мероприятия
		2015	2016	2017	2018	2019	2020	2021					
3		5	6	7	8	9	10	11				21	
<b>1</b>	<b>ВСЕГО ПО МУНИЦИПАЛЬНОЙ ПРОГРАММЕ, В ТОМ ЧИСЛЕ:</b>	<b>8 526,90</b>	<b>8 305,22</b>	<b>8 829,89</b>	<b>5 317,37</b>	<b>6 420,86</b>	<b>7 331,76</b>	<b>7 453,05</b>					
2	федеральный бюджет	1 015,50	1 530,70	416,81	0,00	0,00	0,00	0,00					
3	областной бюджет	1 526,40	1 458,60	1 844,75	823,20	0,00	0,00	0,00					
4	местный бюджет	4 929,60	4 783,20	5 304,63	4 494,17	5 757,58	6 058,25	6 179,54					
5	внебюджетные источники	1 055,40	532,72	1 263,70	0,00	663,28	1 273,51	1 273,51					
<b>6</b>	<b>Капитальные вложения</b>	<b>2 119,10</b>	<b>1 782,82</b>	<b>3 069,80</b>	<b>0,00</b>	<b>890,87</b>	<b>1 710,29</b>	<b>1 710,29</b>					
7	федеральный бюджет	1 091,61	357,30	416,81	0,00	0,00	0,00	0,00					
8	областной бюджет	2 415,19	658,60	1 121,09	0,00	0,00	0,00	0,00					
9	местный бюджет	1 714,25	110,70	234,20	268,20	0,00	227,59	436,78					
10	внебюджетные источники	6 062,12	1 055,40	532,72	1 263,70	0,00	663,28	1 273,51					
<b>11</b>	<b>Прочие нужды</b>	<b>6 407,80</b>	<b>6 522,40</b>	<b>5 760,09</b>	<b>5 317,37</b>	<b>5 529,99</b>	<b>5 621,47</b>	<b>5 742,76</b>					
12	федеральный бюджет	1 871,40	698,00	1 173,40	0,00	0,00	0,00	0,00					
13	областной бюджет	3 237,76	890,90	800,00	723,66	823,20	0,00	0,00					
14	местный бюджет	35 792,72	4 818,90	4 549,00	5 036,43	4 494,17	5 529,99	5 621,47					
<b>15</b>	<b>ПОДПРОГРАММА 1. «УСТОЙЧИВОЕ РАЗВИТИЕ СЕЛЬСКИХ НАСЕЛЕННЫХ ПУНКТОВ НЕВЬЯНСКОГО ГОРОДСКОГО ОКРУГА» НА 2015-2021 ГОДЫ</b>												
<b>16</b>	<b>ВСЕГО ПО ПОДПРОГРАММЕ, В ТОМ ЧИСЛЕ: «УСТОЙЧИВОЕ РАЗВИТИЕ СЕЛЬСКИХ НАСЕЛЕННЫХ ПУНКТОВ НЕВЬЯНСКОГО ГОРОДСКОГО ОКРУГА» НА 2015-2021 ГОДЫ</b>	<b>2 119,10</b>	<b>1 782,82</b>	<b>3 069,80</b>	<b>0,00</b>	<b>890,87</b>	<b>1 710,29</b>	<b>1 710,29</b>					
17	федеральный бюджет	1 091,61	357,30	416,81	0,00	0,00	0,00	0,00					
18	областной бюджет	2 415,19	658,60	1 121,09	0,00	0,00	0,00	0,00					
19	местный бюджет	1 714,25	110,70	234,20	268,20	0,00	227,59	436,78					
20	внебюджетные источники	6 062,12	1 055,40	532,72	1 263,70	0,00	663,28	1 273,51					
<b>21</b>	<b>«Капитальные вложения»</b>												
<b>22</b>	<b>Всего по направлению «Капитальные вложения», в том числе:</b>	<b>2 119,10</b>	<b>1 782,82</b>	<b>3 069,80</b>	<b>0,00</b>	<b>890,87</b>	<b>1 710,29</b>	<b>1 710,29</b>					
23	федеральный бюджет	1 091,61	357,30	416,81	0,00	0,00	0,00	0,00					
24	областной бюджет	2 415,19	658,60	1 121,09	0,00	0,00	0,00	0,00					
25	местный бюджет	1 714,25	110,70	234,20	268,20	0,00	227,59	436,78					
26	внебюджетные источники	6 062,12	1 055,40	532,72	1 263,70	0,00	663,28	1 273,51					
<b>27</b>	<b>Всего по направлению «Иные капитальные вложения», в том числе:</b>	<b>11 283,17</b>	<b>2 119,10</b>	<b>3 069,80</b>	<b>0,00</b>	<b>890,87</b>	<b>1 710,29</b>	<b>1 710,29</b>					
<b>28</b>	<b>Мероприятие 1.1. Строительство (приобретение) жилья гражданам, проживающим в сельской местности на территории Невьянского городского округа, в том числе молодым семьям и молодым специалистам</b>	<b>11 283,17</b>	<b>2 119,10</b>	<b>3 069,80</b>	<b>0,00</b>	<b>890,87</b>	<b>1 710,29</b>	<b>1 710,29</b>				1.1.1., 1.1.2., 1.1.3., 1.1.4., 1.1.5., 1.1.6.	
29	федеральный бюджет	1 091,61	357,30	416,81	0,00	0,00	0,00	0,00					





68	местный бюджет	2 763,20	500,00	143,20	370,00	250,00	500,00	500,00	500,00	500,00	500,00	2.1.7.
69	Мероприятия в области сельскохозяйственного производства	321,00	50,00	50,00	25,00	25,00	57,00	57,00	57,00	57,00	57,00	2.1.7.
70	местный бюджет	321,00	50,00	50,00	25,00	25,00	57,00	57,00	57,00	57,00	57,00	2.1.7., 3.2.1.-0.
71	Мероприятие 3.3. Субвенции на проведение Всероссийской сельскохозяйственной переписи	1 173,40	0,00	1 173,40	0,00	0,00	0,00	0,00	0,00	0,00	0,00	
72	федеральный бюджет	1 173,40	0,00	1 173,40	0,00	0,00	0,00	0,00	0,00	0,00	0,00	
73	ПОДПРОГРАММА 4. «ПОДДЕРЖКА СОЦИАЛЬНО ОРИЕНТИРОВАННЫХ НЕКОММЕРЧЕСКИХ ОРГАНИЗАЦИЙ В НЕВЬЯНСКОМ ГОРОДСКОМ ОКРУГЕ НА 2015-2021 ГОДЫ»											
74	ВСЕГО ПО ПОДПРОГРАММЕ, В ТОМ ЧИСЛЕ: «ПОДДЕРЖКА СОЦИАЛЬНО ОРИЕНТИРОВАННЫХ НЕКОММЕРЧЕСКИХ ОРГАНИЗАЦИЙ В НЕВЬЯНСКОМ ГОРОДСКОМ ОКРУГЕ НА 2015-2021 ГОДЫ»	24 714,65	2 961,10	3 055,80	3 352,43	3 332,10	3 882,99	3 882,99	4 004,47	4 125,76	4 125,76	
75	местный бюджет	24 714,65	2 961,10	3 055,80	3 352,43	3 332,10	3 882,99	3 882,99	4 004,47	4 125,76	4 125,76	
76	«Прочие нужды»											
77	Всего по направлению «Прочие нужды», в том числе:	24 714,65	2 961,10	3 055,80	3 352,43	3 332,10	3 882,99	3 882,99	4 004,47	4 125,76	4 125,76	
78	местный бюджет	24 714,65	2 961,10	3 055,80	3 352,43	3 332,10	3 882,99	3 882,99	4 004,47	4 125,76	4 125,76	
79	Мероприятие 4.1. Предоставление субсидий на поддержку социально ориентированных некоммерческих организаций, расположенных на территории Невьянского городского округа	5 944,00	783,00	783,00	848,00	857,00	891,00	891,00	891,00	891,00	891,00	4.1.1., 4.1.2.
80	местный бюджет	5 944,00	783,00	783,00	848,00	857,00	891,00	891,00	891,00	891,00	891,00	
81	Мероприятие 4.2. Оказание услуг (выполнение работ) муниципальным бюджетным учреждением «Ветеран»	18 770,65	2 178,10	2 272,80	2 504,43	2 475,10	2 991,99	2 991,99	3 113,47	3 234,76	3 234,76	5.5.1.
82	местный бюджет	18 770,65	2 178,10	2 272,80	2 504,43	2 475,10	2 991,99	2 991,99	3 113,47	3 234,76	3 234,76	
83	ПОДПРОГРАММА 5. «СОЗДАНИЕ ДОСТУПНОЙ СРЕДЫ ДЛЯ ИНВАЛИДОВ И ДРУГИХ МАЛОМОБИЛЬНЫХ ГРУПП НАСЕЛЕНИЯ НА ТЕРРИТОРИИ НЕВЬЯНСКОГО ГОРОДСКОГО ОКРУГА ДО 2021 ГОДА»											
84	ВСЕГО ПО ПОДПРОГРАММЕ, В ТОМ ЧИСЛЕ: «СОЗДАНИЕ ДОСТУПНОЙ СРЕДЫ ДЛЯ ИНВАЛИДОВ И ДРУГИХ МАЛОМОБИЛЬНЫХ ГРУПП НАСЕЛЕНИЯ НА ТЕРРИТОРИИ НЕВЬЯНСКОГО ГОРОДСКОГО ОКРУГА ДО 2021 ГОДА»	2 980,27	1 504,20	500,00	469,00	177,07	130,00	130,00	100,00	100,00	100,00	
85	федеральный бюджет	698,00	698,00	0,00	0,00	0,00	0,00	0,00	0,00	0,00	0,00	
86	областной бюджет	299,20	299,20	0,00	0,00	0,00	0,00	0,00	0,00	0,00	0,00	
87	местный бюджет	1 983,07	507,00	500,00	469,00	177,07	130,00	130,00	100,00	100,00	100,00	
88	«Прочие нужды»											
89	Всего по направлению «Прочие нужды», в том числе:	2 980,27	1 504,20	500,00	469,00	177,07	130,00	130,00	100,00	100,00	100,00	
90	федеральный бюджет	698,00	698,00	0,00	0,00	0,00	0,00	0,00	0,00	0,00	0,00	
91	областной бюджет	299,20	299,20	0,00	0,00	0,00	0,00	0,00	0,00	0,00	0,00	
92	местный бюджет	1 983,07	507,00	500,00	469,00	177,07	130,00	130,00	100,00	100,00	100,00	
93	Мероприятие 5.1. Создание в общеобразовательных организациях условий, для инклюзивного образования детей инвалидов	1 497,20	1 497,20	0,00	0,00	0,00	0,00	0,00	0,00	0,00	0,00	5.5.1.
94	федеральный бюджет	698,00	698,00	0,00	0,00	0,00	0,00	0,00	0,00	0,00	0,00	
95	областной бюджет	299,20	299,20	0,00	0,00	0,00	0,00	0,00	0,00	0,00	0,00	
96	местный бюджет	500,00	500,00	0,00	0,00	0,00	0,00	0,00	0,00	0,00	0,00	
97	Мероприятие 5.2. Установка пандуса в Доме культуры, село Коневое Невьянского городского округа	7,00	7,00	0,00	0,00	0,00	0,00	0,00	0,00	0,00	0,00	5.5.1.
98	местный бюджет	7,00	7,00	0,00	0,00	0,00	0,00	0,00	0,00	0,00	0,00	
99	Мероприятие 5.3. Установка пандуса в Доме культуры, село Аятское Невьянского городского округа	-	-	-	-	-	-	-	-	-	-	5.5.1.
100	местный бюджет	-	-	-	-	-	-	-	-	-	-	
101	Мероприятие 5.4. Установка пандуса в Доме культуры, село Аять Невьянского городского округа	7,00	0,00	0,00	7,00	0,00	0,00	0,00	0,00	0,00	0,00	5.5.1.
102	местный бюджет	7,00	0,00	0,00	7,00	0,00	0,00	0,00	0,00	0,00	0,00	
103	Мероприятие 5.5. Установка пандуса в Доме культуры, село Шураля Невьянского городского округа	-	-	-	-	-	-	-	-	-	-	5.5.1.
104	местный бюджет	-	-	-	-	-	-	-	-	-	-	
105	Мероприятие 5.6. Создание в образовательных организациях условий, для инклюзивного образования детей-инвалидов	962,00	0,00	500,00	462,00	0,00	0,00	0,00	0,00	0,00	0,00	5.5.1.
106	местный бюджет	962,00	0,00	500,00	462,00	0,00	0,00	0,00	0,00	0,00	0,00	
107	Мероприятие 5.7. Установка пандусов в муниципальных организациях Невьянского городского округа	507,07	0,00	0,00	0,00	177,07	130,00	130,00	100,00	100,00	100,00	5.5.1.
108	местный бюджет	507,07	0,00	0,00	0,00	177,07	130,00	130,00	100,00	100,00	100,00	

**ГЛАВА НЕВЬЯНСКОГО ГОРОДСКОГО ОКРУГА  
ПОСТАНОВЛЕНИЕ от 15.01.2019 № 3 - гп**

*О проведении публичных слушаний по вопросу отклонения от предельных параметров разрешенного строительства*

В соответствии со статьей 40 Градостроительного кодекса Российской Федерации, статьей 28 Федерального закона от 06 октября 2003 года № 131-ФЗ «Об общих принципах организации местного самоуправления в Российской Федерации», Положением «О порядке проведения публичных слушаний в Невьянском городском округе», утвержденным решением Невьянской районной Думы от 29.06.2005 № 96 и статьей 17 Устава Невьянского городского округа.

**ПОСТАНОВЛЯЮ:**

1. В целях организации и проведения публичных слушаний по вопросу отклонения от предельных параметров разрешенного строительства создать организационный комитет в следующем составе:

Сурков А.В. - заместитель главы администрации Невьянского городского округа по вопросам реализации инвестиционных проектов, строительству, архитектуре и управлению муниципальным имуществом, председатель организационного комитета;

Эдильгериева Е.В. – заведующий отделом архитектуры администрации Невьянского городского округа;

Кондорина М.Н. – специалист 1 категории отдела архитектуры администрации Невьянского городского округа, секретарь организационного комитета.

2. Провести публичные слушания по вопросу отклонения от предельных параметров разрешенного строительства 01 февраля 2019 года в 15 часов 00 минут по адресу: Свердловская область, город Невьянск, улица Демьяна Бедного, дом 47, корпус 20а на земельном участке с кадастровым номером 66:15:1501018:1062.

3. Утвердить порядок организации и проведения публичных слушаний (прилагается).

4. Контроль за исполнением настоящего постановления возложить на заместителя главы администрации Невьянского городского округа по вопросам реализации инвестиционных проектов, строительству, архитектуре и управлению муниципальным имуществом А.В. Сурков.

5. Опубликовать настоящее постановление в газете «Муниципальный вестник Невьянского городского округа» и разместить на официальном сайте Невьянского городского округа в информационно-телекоммуникационной сети «Интернет» [www.nevyansk66.ru](http://www.nevyansk66.ru).

**Глава Невьянского  
городского округа**

**А.А. Берчук**

**УТВЕРЖДЕН  
постановлением главы  
Невьянского городского округа  
от 15.01.2019 № 3-гп**

**ПОРЯДОК  
организации и проведения публичных слушаний**

1. Дата проведения публичных слушаний: 01.02.2019
2. Время проведения публичных слушаний: с 15-00 до 15-30 часов местного времени.
3. Место проведения публичных слушаний: Свердловская область, город Невьянск, улица Демьяна Бедного, дом 47, корпус 20а на земельном участке с кадастровым номером 66:15:1501018:1062.
4. Публичные слушания проводятся в целях соблюдения права человека на благоприятные условия жизнедеятельности, прав и законных интересов правообладателей земельных участков и объектов капитального строительства с участием жителей городского округа, пожелавших высказать замечания и предложения по вопросу отклонения от предельных параметров разрешенного строительства.
5. Время для докладов устанавливается до 10 минут, для выступления в прениях – до 5 минут.
6. Результаты публичных слушаний оформляются в виде замечаний и предложений, носящих рекомендательный характер, и подлежат обнародованию не позднее 10 дней с даты проведения публичных слушаний.

**АДМИНИСТРАЦИЯ НЕВЬЯНСКОГО ГОРОДСКОГО ОКРУГА  
ПОСТАНОВЛЕНИЕ от 16.01.2019 № 43 -п**

*О внесении изменений в постановление администрации Невьянского городского округа от 01.12.2017 № 2489-п «Об образовании на территории Невьянского городского округа избирательных участков, участков референдума для проведения голосования и подсчета голосов избирателей, участников референдума»*

В соответствии с пунктом 7 статьи 4 Федерального закона от 2 октября 2012 года № 157-ФЗ «О внесении изменений в Федеральный закон «О политических партиях» и Федеральный закон «Об основных гарантиях избирательных прав и права на участие в референдуме граждан Российской Федерации», пунктом 2 статьи 19 Федерального закона от 12 июня 2002 года № 67-ФЗ «Об основных гарантиях избирательных прав и права на участие в референдуме граждан Российской Федерации»

**ПОСТАНОВЛЯЕТ:**

1. Внести следующие изменения в постановление администрации Невьянского городского округа от 01.12.2017 № 2489-п «Об образовании на территории Невьянского городского округа избирательных участков, участков референдума для проведения голосования и подсчета голосов избирателей, участников референдума» (далее-постановление) в приложении:

- 1) в строке 2 цифру «63» заменить цифрой «67»;
- 2) в строке 2 цифру «154» заменить цифрой «168»;
- 3) в строке 9 цифру «89 а» заменить цифрой «91».

2. Контроль за исполнением настоящего постановления возложить на управляющего делами администрации Невьянского городского округа.

3. Опубликовать настоящее постановление в газете «Муниципальный вестник Невьянского городского округа», разместить на официальном сайте Невьянского городского округа в информационно - телекоммуникационной сети «Интернет».

**Глава Невьянского  
городского округа**

**А.А. Берчук**

<b>МУНИЦИПАЛЬНЫЙ ВЕСТНИК Невьянского городского округа</b>		<b>Учредитель</b>	<b>Издатель</b>	<b>Отпечатано</b>	<b>Дата выхода</b>
Еженедельная газета. Адрес редакции и издателя: 624194, Свердловская обл. Невьянск, Ленина 20.	Редактор: А. А. Ткаченко. Вёрстка: А. И. Гришин. Дизайн: А. И. Гришин. Email: NEVNGO@yandex.ru	Администрация Невьянского Городского округа	МАУ «Невьянская телестудия»	МАУ «Невьянская телестудия» Время подписания в печать: по графику-15-00. фактически-15-00.	18.01.2019г. Тираж: 100 шт. Распространяется бесплатно.