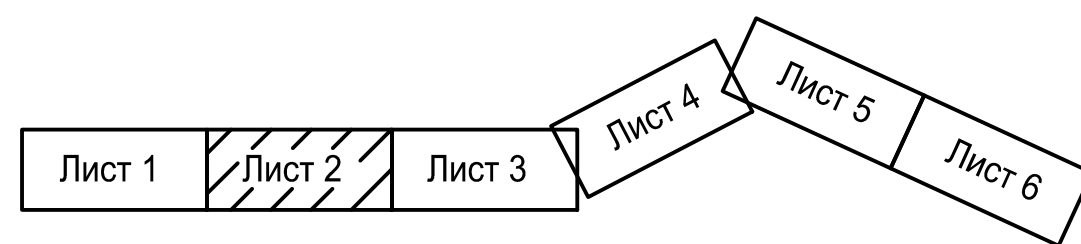








Схема расположения листов



Условные обозначения

-  Границы образуемых земельных участков
-  Земельные участки предназначенные для краткосрочной аренды ( до 5лет)
-  Земельные участки предназначенные для долгосрочной аренды ( до 49 лет)
-  Участок (декларированный)
-  Границы зон действия публичных сервитутов
-  Граница существующих земельных участков
- ЗУ 1**      Номера образуемых земельных участков
- 1**        Номера поворотных точек образуемых земельных участков

66:15:2201001:50 Номер существующих земельных участков включенных в ГКН

ИФН подл.  
Подпись и дата  
Вариант ИФН

					МК №01623000198190000230001		
					Документация по планировке территории линейного объекта "Газопровод к селу Шурала, Невьянского района Свердловской области"		
Изм. К. уч.	Лист	№ док.	Подп.	Дата	Стадия	Лист	Листов
Разраб.	Казыева		<i>Казыева</i>	08.19	ПМТ	1.2	
Проверил				08.19			
Н.контр.				08.19	ООО «РЕГИОНГЕОПРОЕКТ»		
ГИП	Криницына			08.19	Чертеж межевания территории М 1:1000		
ГАП				08.19			