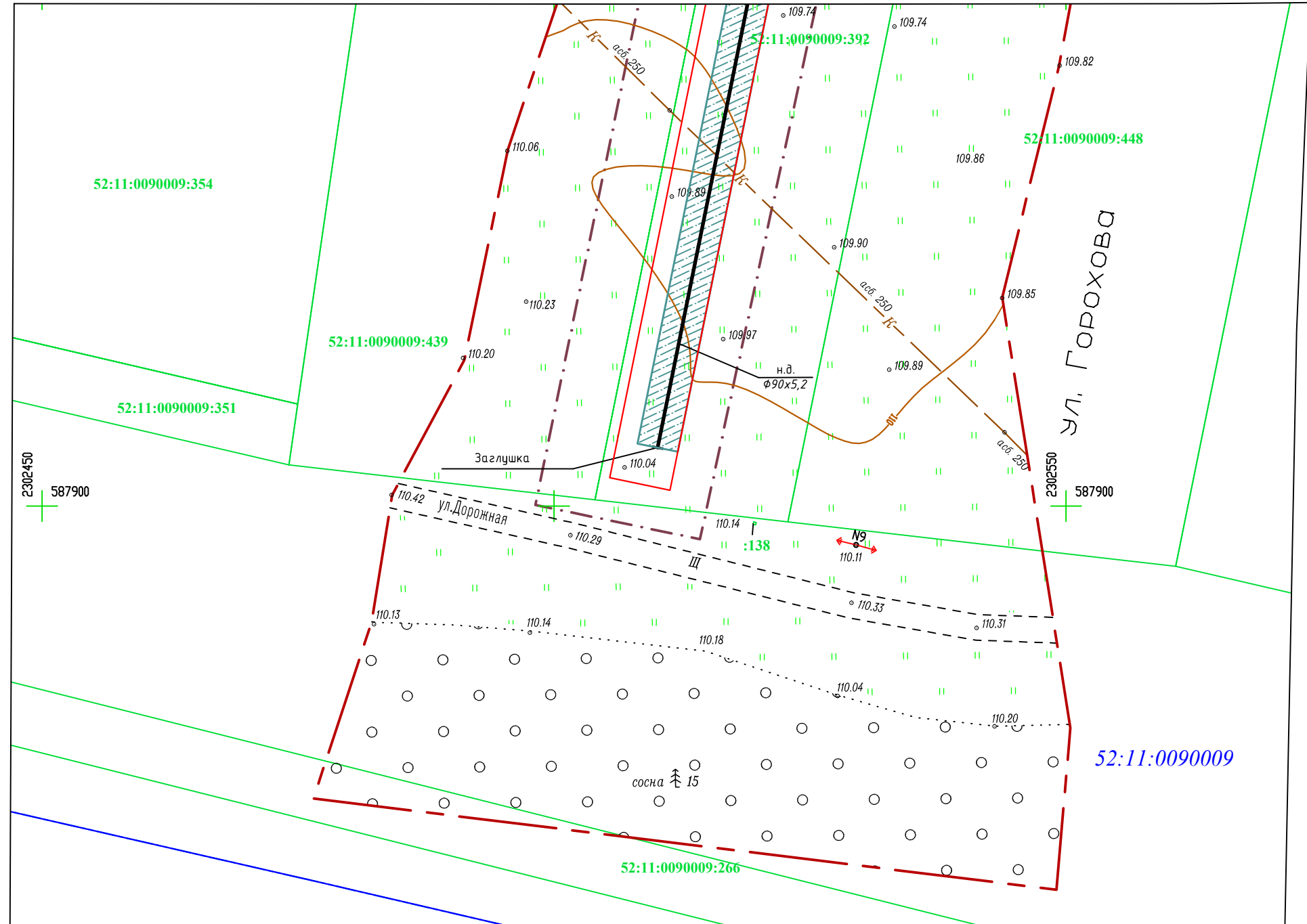
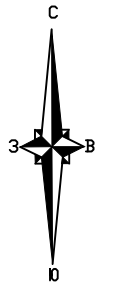
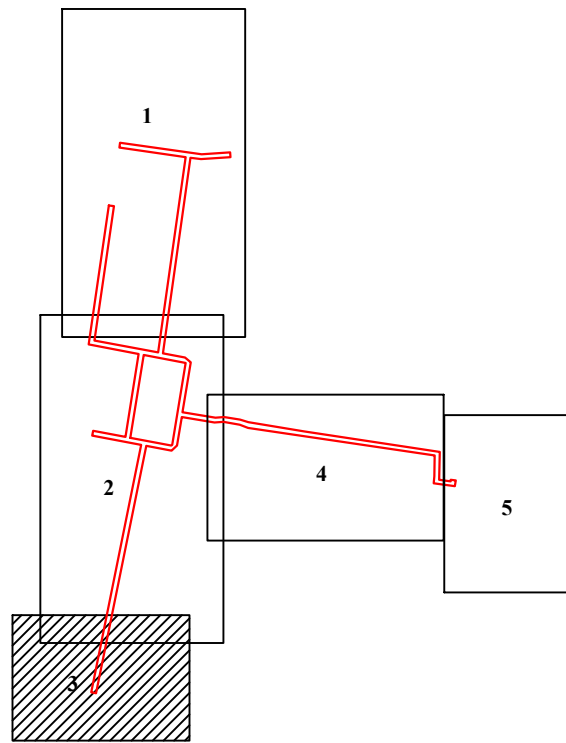


Схема расположения листов:



Условные обозначения:

- - граница кадастрового квартала
- 52:11:0090009 - обозначение кадастрового квартала
- 52:11:0090009:266 - обозначение земельных участков в соответствии со сведениями ГКН
- земельные участки в соответствии со сведениями ГКН
- трасса проектируемого газопровода высокого и низкого давления
- охранный зона проектируемого газопровода высокого и низкого давления
- граница топографической съемки
- заглушка
- полоса отвода земель на время строительства газопровода высокого и низкого давления
- K— - бытовая канализация
- ↔ - воздушная линия электропередачи ВЛ-10кВ
- граница разработки проекта планировки и межевания территории

Система координат - ГСК 52

<p>Проект планировки и межевания территории, предназначенной для строительства линейного объекта: «Распределительные газопроводы высокого и низкого давления ул. Горохова, ул. Марунова, ул. Родионова дома с 33-41 и ул. Дорожная д. 12, 13 мкр. «Северо-западный» р. п. Воскресенское, Нижегородской области»</p>			
Должность	Фамилия И.О.	Подпись	Дата
Директор	Синицына А.А.		07.16
Выполнил	Гуляева Е.П.		07.16
Проверил	Вороничева Н.С.		07.16
Геодезист	Молочков М.А.		07.16
<p>Чертеж планировки территории основная (утверждаемая) часть проекта</p>			
М 1:500		стадия	ЛИСТ
Общество с ограниченной ответственностью "ТермоБриз"		ППиПМТ	1-3
Размер листа 420x297		ЛИСТОВ	
		5	