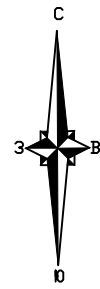
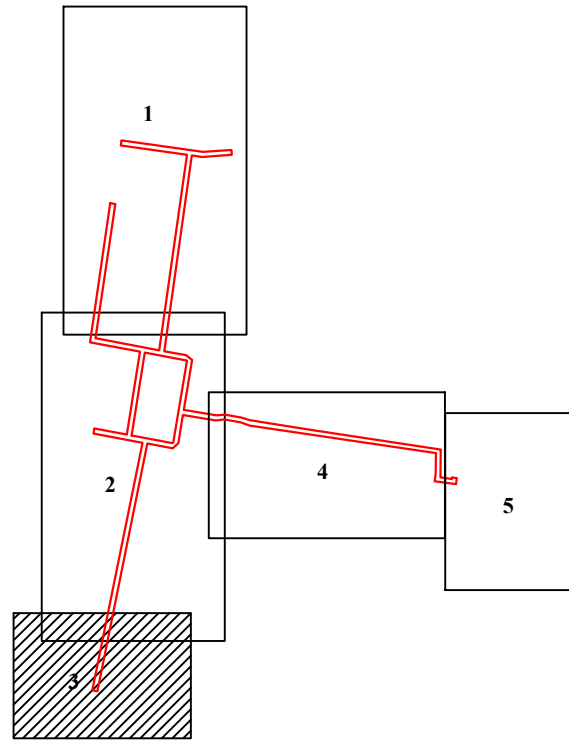
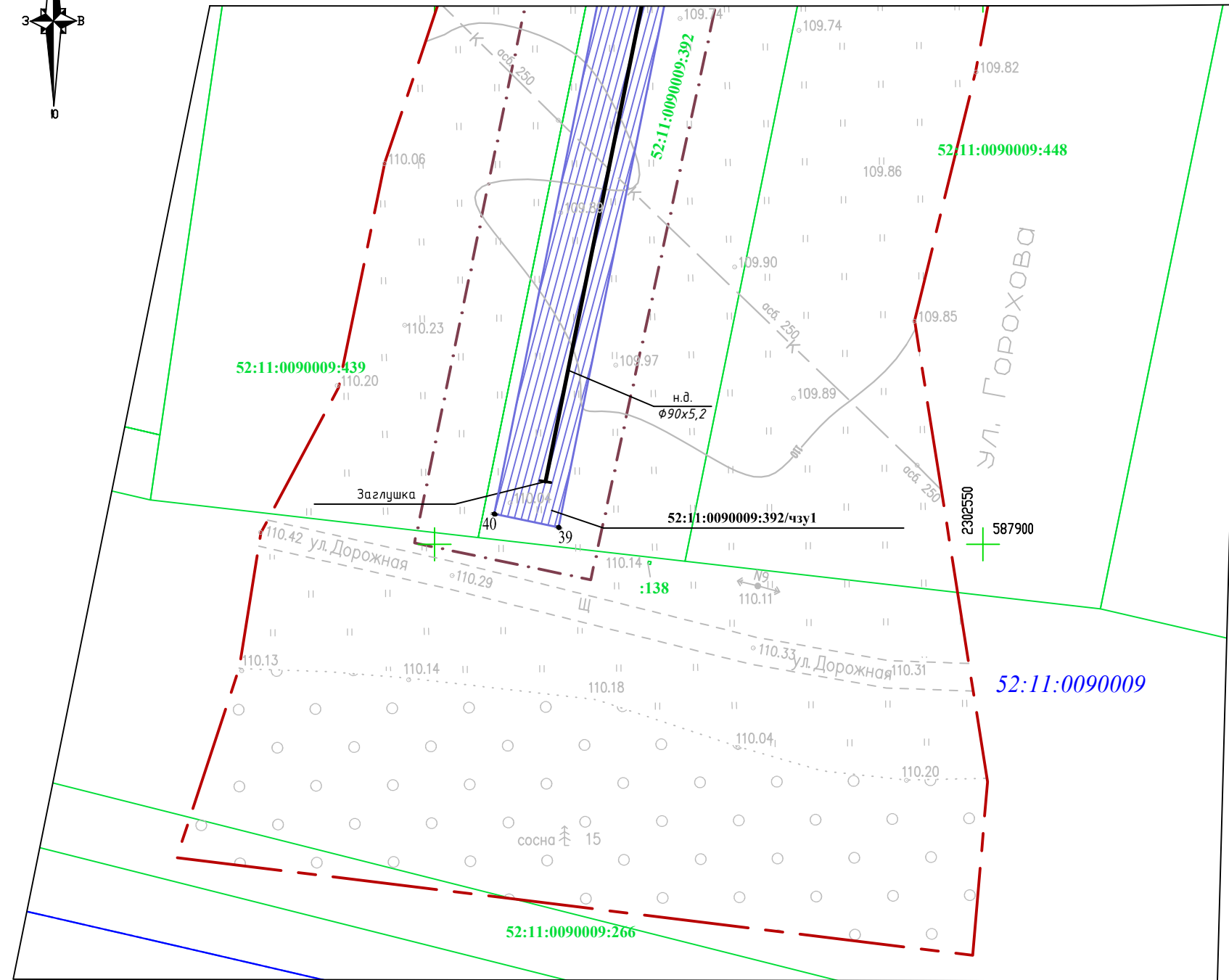


**Схема расположения листов:**



Линия совмещения с листом 2



**Условные обозначения:**

- - граница кадастрового квартала
- 52:11:0090009 - обозначение кадастрового квартала
- 52:11:0090009:266 - обозначение земельных участков в соответствии со сведениями ГКН
- земельные участки в соответствии со сведениями ГКН
- - трасса проектируемого газопровода высокого и низкого давления
- - - - граница топографической съемки
- | - заглушка
- границы частей земельных участков, сформированных под временный отвод на период строительства газопровода
- 1 • - поворотные точки границ земельного участка
- . - . - - граница разработки проекта планировки и межевания территории

Система координат - ГСК 52

						Проект планировки и межевания территории, предназначенной для строительства линейного объекта: «Распределительные газопроводы высокого и низкого давления ул. Горохова, ул. Марунова, ул. Родионова дома с 33-41 и ул. Дорожная д. 12, 13 мкр. «Северо-западный» р. п. Воскресенское, Нижегородской области»						
						Должность Директор	Фамилия И.О. Синицына А.А.	Подпись [Signature]	Дата 07.16			
						<b>Чертеж межевания территории</b> основная (утверждаемая) часть проекта				стадия ППМТ	лист 3-3	листов 5
						<b>М 1:500</b>				Общество с ограниченной ответственностью "ТермоБриз"		