



Государственное казенное учреждение Нижегородской области
«Главное управление автомобильных дорог»

**Проект о внесении изменений
в проект планировки и межевания территории,
расположенной в районе д. Бовырино в Воскресенском
районе Нижегородской области**

Том 2 «Проект межевания территории»
(материалы по обоснованию)

0084/18-ПМТ.2

Том 2

Государственное казенное учреждение Нижегородской области
«Главное управление автомобильных дорог»

2018

Взам. инв. №	
Подпись и дата	
Инв. № подл.	

**Проект о внесении изменений
в проект планировки и межевания территории,
расположенной в районе д. Бовырино в Воскресенском
районе Нижегородской области**

Том 2 «Проект межевания территории»
(материалы по обоснованию)

0084/18-ПМТ.2

Том 2

Первый заместитель директора

Д.В. Цветков

Начальник управления
по проектированию

Д.Ю. Рыбакин

Главный инженер проекта

И. А. Бигельдеева

Взам. инв. №	
Подпись и дата	
Инв. № подл.	

Обозначение	Наименование материалов	Страница
0084/18 – ПМТ.2.С	Содержание	2
	Материалы по обоснованию. Графическая часть	3
0084/18 – ПМТ.2, л.1	Схема образуемого земельного участка 52:11:0160010:3У1	4
0084/18 – ПМТ.2, л.2	Схема образуемого земельного участка 52:11:0160011:3У2	5
0084/18 – ПМТ.2, л.3	Схема образуемого земельного участка 52:11:0160011:3У12	6
0084/18 – ПМТ.2, л.4	Схема образуемого земельного участка 52:11:0160011:3У13	7
0084/18 – ПМТ.2, л.5	Схема образуемого земельного участка 52:11:0160011:3У14	8
0084/18 – ПМТ.2, л.6	Схема образуемого земельного участка 52:11:0160011:3У15	9
0084/18 – ПМТ.2, л.7	Схема образуемых земельных участков 52:11:0160010:101(1):3У1, 52:11:0160010:101(1):3У2 и изменяемого 52:11:0160010:101(1)	10
0084/18 – ПМТ.2, л.8	Схема изымаемого земельного участка 52:11:0160010:60	11
0084/18 – ПМТ.2, л.9	Схема образуемого земельного участка 52:11:0160010:3У3	12
0084/18 – ПМТ.2, л.10	Схема образуемого земельного участка 52:11:0160010:3У4	13
0084/18 – ПМТ.2, л.11	Схема образуемого земельного участка 52:11:0160011:3У5	14
0084/18 – ПМТ.2, л.12	Схема образуемого земельного участка 52:11:0160011:3У6	15
0084/18 – ПМТ.2, л.13	Схема образуемого земельного участка 52:11:0160011:3У7	16
0084/18 – ПМТ.2, л.14	Схема образуемого земельного участка 52:11:0160011:3У8	17
0084/18 – ПМТ.2, л.15	Схема образуемого земельного участка 52:11:0160011:3У9	18
0084/18 – ПМТ.2, л.16	Схема образуемого земельного участка 52:11:0160011:3У10	19
0084/18 – ПМТ.2, л.17	Схема образуемого земельного участка 52:11:0160011:3У11	20
	Материалы по обоснованию. Пояснительная записка	21-
	Приложения	

Взам. инв. №									
Подпись и дата									
Инв. № подл.							0084/18 – ПМТ.2.С		
	Изм.	Кол.уч.	Лист	№ док.	Подпись	Дата			
	Разработал		Мельникова		<i>СМ</i>	07.18	Стадия	Лист	Листов
	ГИП		Бигельдева		<i>ББ</i>	07.18	П	1	1
						Содержание тома 2			
						ГКУ НО «ГУАД»			

Материалы по обоснованию.

Графическая часть

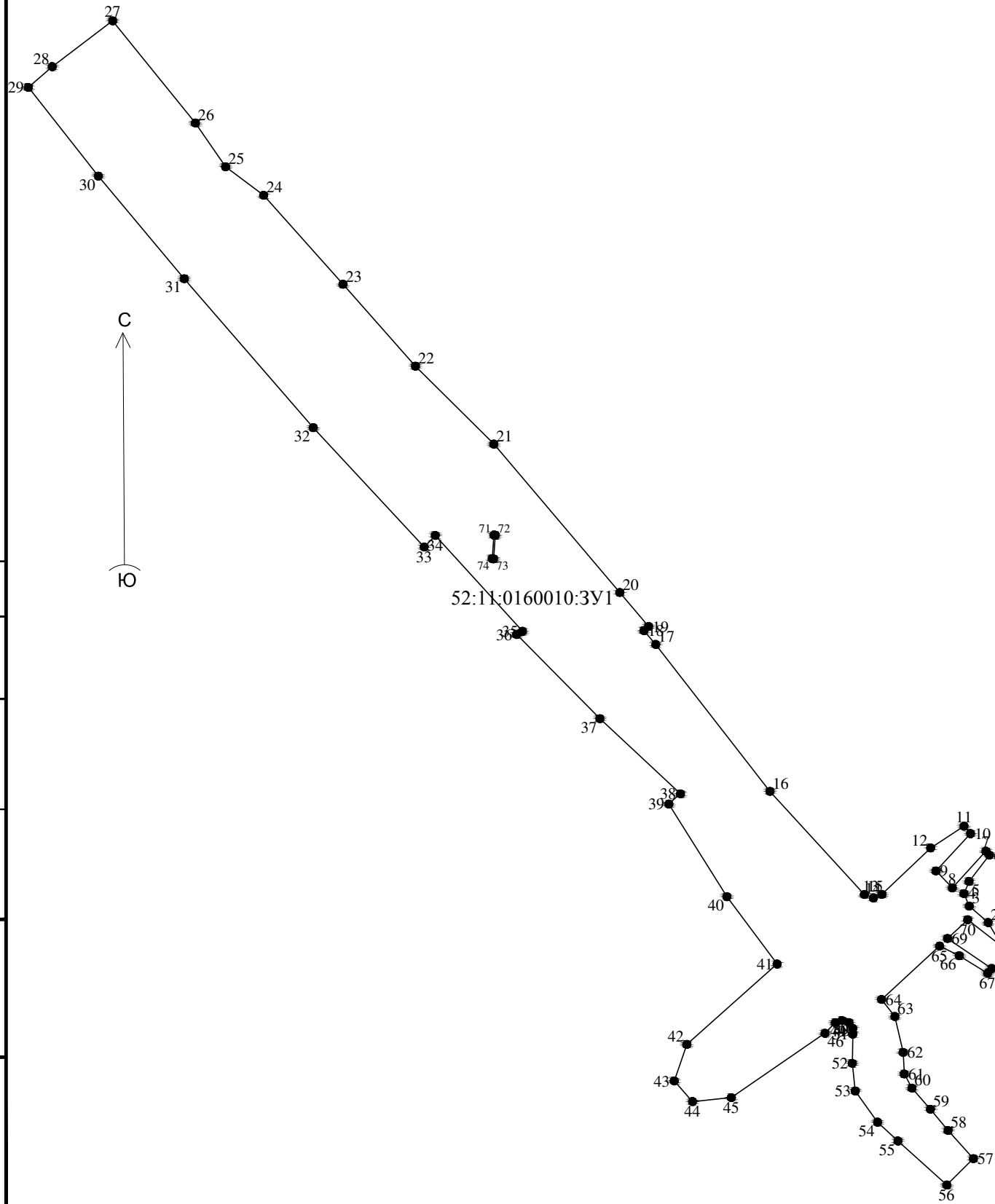
Условный номер: 52:11:0160010:ЗУ1

Местоположение: Нижегородская обл., Воскресенский район, д.Бовырино, юго-западнее дома 30 по ул.Октябрьская

Площадь участка: 5241 кв.м.

Категория земель: земли населенных пунктов

Вид разрешенного использования: земельные участки(территории)общего пользования



Условные обозначения:

- Граница образуемого земельного участка
- Характерная точка границы

Номер характерной точки	X координата	Y координата
1	559766.73	2308962.39
2	559771.1	2308959.83
3	559774.08	2308956.39
4	559776.34	2308955.43
5	559778.55	2308956.36
6	559783.34	2308960.06
7	559784.06	2308959.42
8	559777.38	2308953.33
9	559780.47	2308950.35
10	559787.24	2308956.63
11	559788.59	2308955.45
12	559784.63	2308949.39
13	559776.2	2308940.52
14	559775.57	2308938.99
15	559776.18	2308937.34
16	559794.91	2308920.21
17	559821.59	2308899.46
18	559824.1	2308897.31
19	559824.84	2308898.17
20	559831.01	2308892.94
21	559857.97	2308870.06
22	559872.12	2308855.82
23	559886.97	2308842.68
24	559903.13	2308828.26
25	559908.31	2308821.35

26	559916.26	2308815.87
27	559934.81	2308800.84
28	559926.48	2308789.87
29	559922.73	2308785.53
30	559906.62	2308798.24
31	559887.99	2308813.84
32	559860.94	2308837.27
33	559839.29	2308857.42
34	559841.36	2308859.44
35	559823.98	2308875.26
36	559823.39	2308874.21
37	559808.12	2308889.32
38	559794.47	2308903.95
39	559792.62	2308901.83
40	559775.78	2308912.39
41	559763.57	2308921.51
42	559748.98	2308905.11
43	559742.32	2308902.83
44	559738.58	2308906.14
45	559739.32	2308913.2
46	559751	2308930.2
47	559752.91	2308932.07
48	559753.33	2308933.29
49	559752.95	2308934.57
50	559751.83	2308935.25

51	559750.82	2308935.25
52	559745.52	2308935.16
53	559740.52	2308935.69
54	559734.85	2308939.75
55	559731.43	2308943.45
56	559723.45	2308952.32
57	559728.24	2308957.15
58	559733.34	2308952.55
59	559737.19	2308949.35
60	559741.05	2308945.98
61	559743.6	2308944.6
62	559747.53	2308944.39
63	559754.04	2308942.89
64	559757.12	2308940.47
65	559766.84	2308951.01
66	559765.07	2308954.57
67	559761.88	2308959.74
68	559762.75	2308960.5
69	559768.2	2308952.45
70	559771.6	2308956.12
71	559766.73	2308962.39
71	559841.44	2308870.08
72	559841.42	2308870.33
73	559837.11	2308870.02
74	559837.13	2308869.77
71	559841.44	2308870.08

Согласовано

Интв. N подл.
Подпись и дата
Взам. интв. N

0084/18-ПМТ.2					
Автомобильная дорога Подъезд к д.Бовырино от а/д Люнда-Осиновка-Бовырино в Воскресенском районе Нижегородской области					
Изм.	Кол.уч.	Лист	Индок.	Подпись	Дата
Разработал		Мельникова		<i>С.М.</i>	07.18
ГИП		Бигельдеева		<i>Б.Б.</i>	07.18
Проект межевания территории				стадия	лист
				П	1
Схема образуемого земельного участка 52:11:0160010:ЗУ1 М 1:1000				ГКУ НО "ГУАД"	

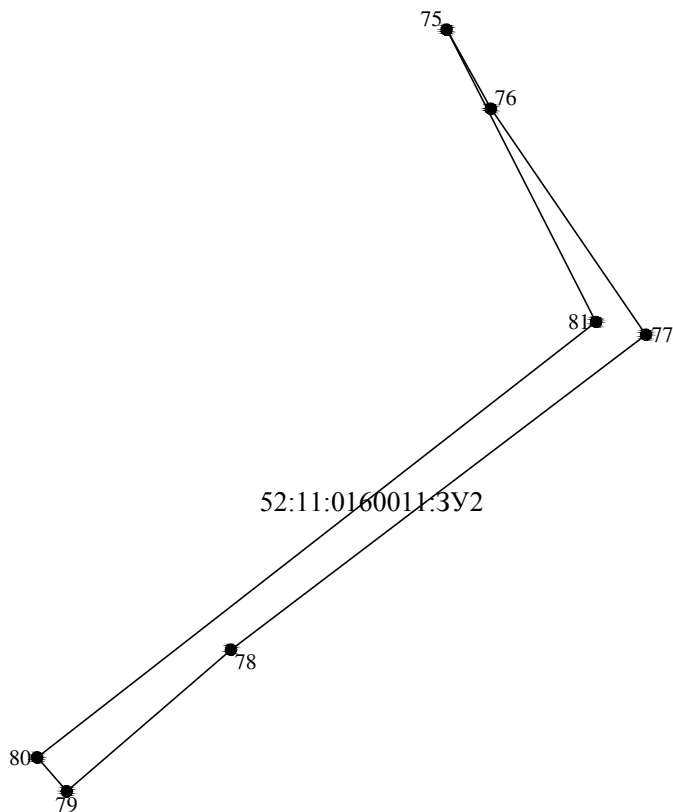
Условный номер: 52:11:0160011:3У2

Местоположение: Нижегородская обл., Воскресенский район, д.Бовырино, примерно в 184м по направлению на северо-запад от дома 30 по ул.Октябрьская

Площадь участка: 23 кв.м.

Категория земель: земли промышленности,энергетики,транспорта

Вид разрешенного использования: автомобильный транспорт



Номер характерной точки	X координата	Y координата
75	559942.88	2308795.57
76	559940.79	2308796.74
77	559934.81	2308800.84
78	559926.48	2308789.87
79	559922.73	2308785.53
80	559923.63	2308784.75
81	559935.15	2308799.52
75	559942.88	2308795.57

Условные обозначения:

- Граница образуемого земельного участка
- 78● Характерная точка границы

Согласовано

Взам.инв.№

Подпись и дата

Инв.№ подл.

0084/18-ПМТ.2

Автомобильная дорога Подъезд к д.Бовырино от а/д Люнда-Осиновка-Бовырино в Воскресенском районе Нижегородской области

Изм.	Кол.уч.	Лист	Идок.	Подпись	Дата
Разработал		Мельникова		<i>С.М.</i>	07.18
ГИП		Бигельдеева		<i>Б.</i>	07.18


Проект межевания территории

стадия	лист	листов
П	2	1

Схема образуемого земельного участка
52:11:0160011:3У2
М 1:200

ГКУ НО "ГУАД"

Условный номер: 52:11:0160011:3У12
 Местоположение: Нижегородская обл., Воскресенский район, Егоровский сельсовет
 Площадь участка: 12318 кв.м.
 Категория земель: земли промышленности, энергетики, транспорта
 Вид разрешенного использования: автомобильный транспорт



Номер характерной точки	X координата	Y координата
82	560654.48	2309347.55
83	560656.38	2309340.83
84	560653.93	2309340.27
85	560635.98	2309338.64
86	560559.67	2309315.56
87	560463.71	2309287.31
88	560386.81	2309265.27
89	560318.22	2309245.83
90	560286.18	2309234.94
91	560280.97	2309232.48
92	560266.98	2309224.38
93	560252.65	2309215.87
94	560243.68	2309209.34
95	560237.26	2309203.11
96	560234.18	2309201.03
97	560237.5	2309192.65
98	560219.65	2309166.8
99	560215.41	2309158.01
100	560212.28	2309150.49
101	560207.57	2309137.33
102	560200.49	2309114.05
103	560197.66	2309104.48
104	560195.58	2309105.2
105	560181.89	2309071.54
106	560170.44	2309033.55
107	560159.21	2308995.2
108	560148.5	2308956.66
109	560125.57	2308879.99
110	560109.39	2308822.24
111	560102.25	2308797.16
112	560098.37	2308786.66
113	560093.34	2308776.54
114	560090.17	2308771.58
115	560084.24	2308764.19
116	560077.99	2308758.17
117	560074.63	2308755.48
118	560066.76	2308750.26
119	560059.31	2308746.6
120	560051.53	2308743.93
121	560046.85	2308742.78
122	560038.11	2308741.35
123	560025.94	2308741.3
124	560023.49	2308742.55
125	560016.92	2308743.55
126	560007.12	2308745.82
127	559998.21	2308748.6
128	559994.49	2308748.6
129	559992.02	2308747.14
130	559985.32	2308741.01
131	559981.04	2308742.41
132	559980.82	2308746.85
133	559973.58	2308759.22
134	559959.19	2308764.72
135	559948.27	2308769.7
136	559937	2308775.71
137	559927.32	2308782.09
138	559923.63	2308784.75
139	559963.4	2308765.64
140	559998.07	2308753.16
141	560038.76	2308750.55
142	560057.65	2308758.42
143	560077.43	2308781.45
144	560091.99	2308835.32
145	560104.65	2308898.94
146	560111.86	2308928.47
147	560147.16	2309021.33
148	560162.9	2309063.32
149	560174.52	2309094.39
150	560207.65	2309183.43
151	560223.05	2309212.66
152	560242.96	2309224.37
153	560312.26	2309248.09
154	560556.07	2309316.29
155	560608.13	2309330.86
156	560650.2	2309346.75
82	560654.48	2309347.55

108	560148.5	2308956.66
109	560125.57	2308879.99
110	560109.39	2308822.24
111	560102.25	2308797.16
112	560098.37	2308786.66
113	560093.34	2308776.54
114	560090.17	2308771.58
115	560084.24	2308764.19
116	560077.99	2308758.17
117	560074.63	2308755.48
118	560066.76	2308750.26
119	560059.31	2308746.6
120	560051.53	2308743.93
121	560046.85	2308742.78
122	560038.11	2308741.35
123	560025.94	2308741.3
124	560023.49	2308742.55
125	560016.92	2308743.55
126	560007.12	2308745.82
127	559998.21	2308748.6
128	559994.49	2308748.6
129	559992.02	2308747.14
130	559985.32	2308741.01
131	559981.04	2308742.41
132	559980.82	2308746.85

133	559973.58	2308759.22
134	559959.19	2308764.72
135	559948.27	2308769.7
136	559937	2308775.71
137	559927.32	2308782.09
138	559923.63	2308784.75
139	559963.4	2308765.64
140	559998.07	2308753.16
141	560038.76	2308750.55
142	560057.65	2308758.42
143	560077.43	2308781.45
144	560091.99	2308835.32
145	560104.65	2308898.94
146	560111.86	2308928.47
147	560147.16	2309021.33
148	560162.9	2309063.32
149	560174.52	2309094.39
150	560207.65	2309183.43
151	560223.05	2309212.66
152	560242.96	2309224.37
153	560312.26	2309248.09
154	560556.07	2309316.29
155	560608.13	2309330.86
156	560650.2	2309346.75
82	560654.48	2309347.55

Условные обозначения:
 ————— Граница образуемого земельного участка
 89 ● Характерная точка границы

Согласовано		
Взам. инв. N		
Подпись и дата		
Инв. N подл.		

0084/18-ПМТ.2						
Автомобильная дорога Подъезд к д.Бовырино от а/д Люнда-Осиновка-Бовырино в Воскресенском районе Нижегородской области						
Изм.	Кол.уч.	Лист	Ндок.	Подпись	Дата	
Разработал		Мельникова		<i>С.М.</i>	07.18	
ГИП		Бигельдеева		<i>Б.Б.</i>	07.18	
Проект межевания территории				стадия	лист	листов
				П	3	1
Схема образуемого земельного участка 52:11:0160011:3У12 М 1:5000				ГКУ НО "ГУАД"		

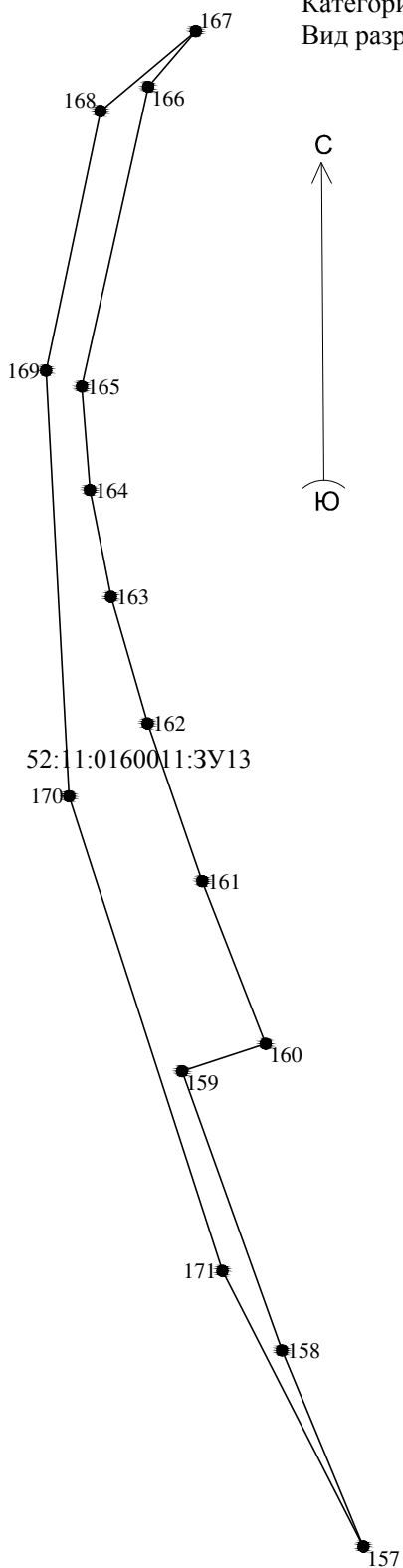
Условный номер: 52:11:0160011:3У13

Местоположение: Нижегородская обл., Воскресенский район, Егоровский сельсовет

Площадь участка: 329 кв.м.

Категория земель: земли промышленности, энергетики, транспорта

Вид разрешенного использования: автомобильный транспорт



Номер характерной точки	X координата	Y координата
157	559951.43	2308791.2
158	559964.46	2308785.79
159	559983	2308779.16
160	559984.82	2308784.71
161	559995.62	2308780.5
162	560006.1	2308776.87
163	560014.51	2308774.44
164	560021.61	2308773.04
165	560028.48	2308772.51
166	560048.4	2308776.91
167	560052.09	2308780.07
168	560046.78	2308773.74
169	560029.53	2308770.13
170	560001.27	2308771.66
171	559969.74	2308781.84
157	559951.43	2308791.2

Условные обозначения:

- Граница образуемого земельного участка
- 170● Характерная точка границы

Согласовано

Взам.инв.№

Подпись и дата

Инв.№ подл.

0084/18-ПМТ.2

Автомобильная дорога Подъезд к д.Бовырино
от а/д Люнда-Осиновка-Бовырино
в Воскресенском районе Нижегородской области

Изм.	Кол.уч.	Лист	Индок.	Подпись	Дата
Разработал		Мельникова		<i>С.М.</i>	07.18
ГИП		Бигельдеева		<i>Б.</i>	07.18

Проект межевания территории

стадия	лист	листов
П	4	1

Схема образуемого земельного участка
52:11:0160011:3У13
М 1:500

ГКУ НО "ГУАД"

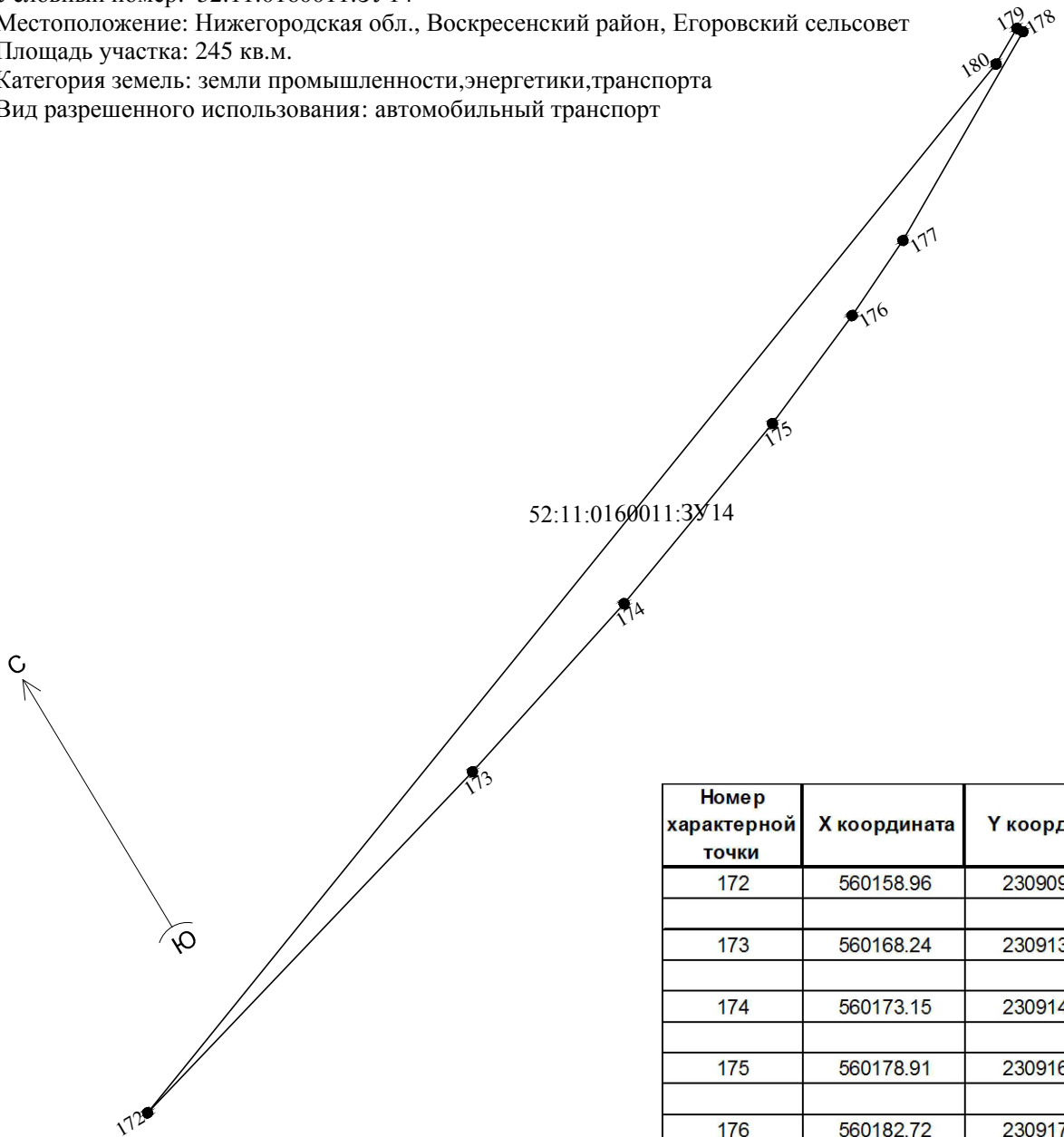
Условный номер: 52:11:0160011:3У14

Местоположение: Нижегородская обл., Воскресенский район, Егоровский сельсовет

Площадь участка: 245 кв.м.

Категория земель: земли промышленности, энергетики, транспорта

Вид разрешенного использования: автомобильный транспорт



Номер характерной точки	X координата	Y координата
172	560158.96	2309099.84
173	560168.24	2309132.91
174	560173.15	2309148.69
175	560178.91	2309164.69
176	560182.72	2309173.71
177	560185.53	2309179.69
178	560194.15	2309194.99
179	560194.59	2309194.73
180	560193.13	2309192.1
172	560158.96	2309099.84

Условные обозначения:

- Граница образуемого земельного участка
172• Характерная точка границы

Согласовано

Взам.инв.№

Подпись и дата

Инв.№ подл.

0084/18-ПМТ.2

Автомобильная дорога Подъезд к д.Бовырино
от а/д Люнда-Осиновка-Бовырино
в Воскресенском районе Нижегородской области

Изм.	Кол.уч.	Лист	Идок.	Подпись	Дата
Разработал		Мельникова		<i>С.М.</i>	07.18
ГИП		Бигельдеева		<i>Б.</i>	07.18

Проект межевания территории

стадия	лист	листов
П	5	1

Схема образуемого земельного участка
52:11:0160011:3У14
М 1:500

ГКУ НО "ГУАД"

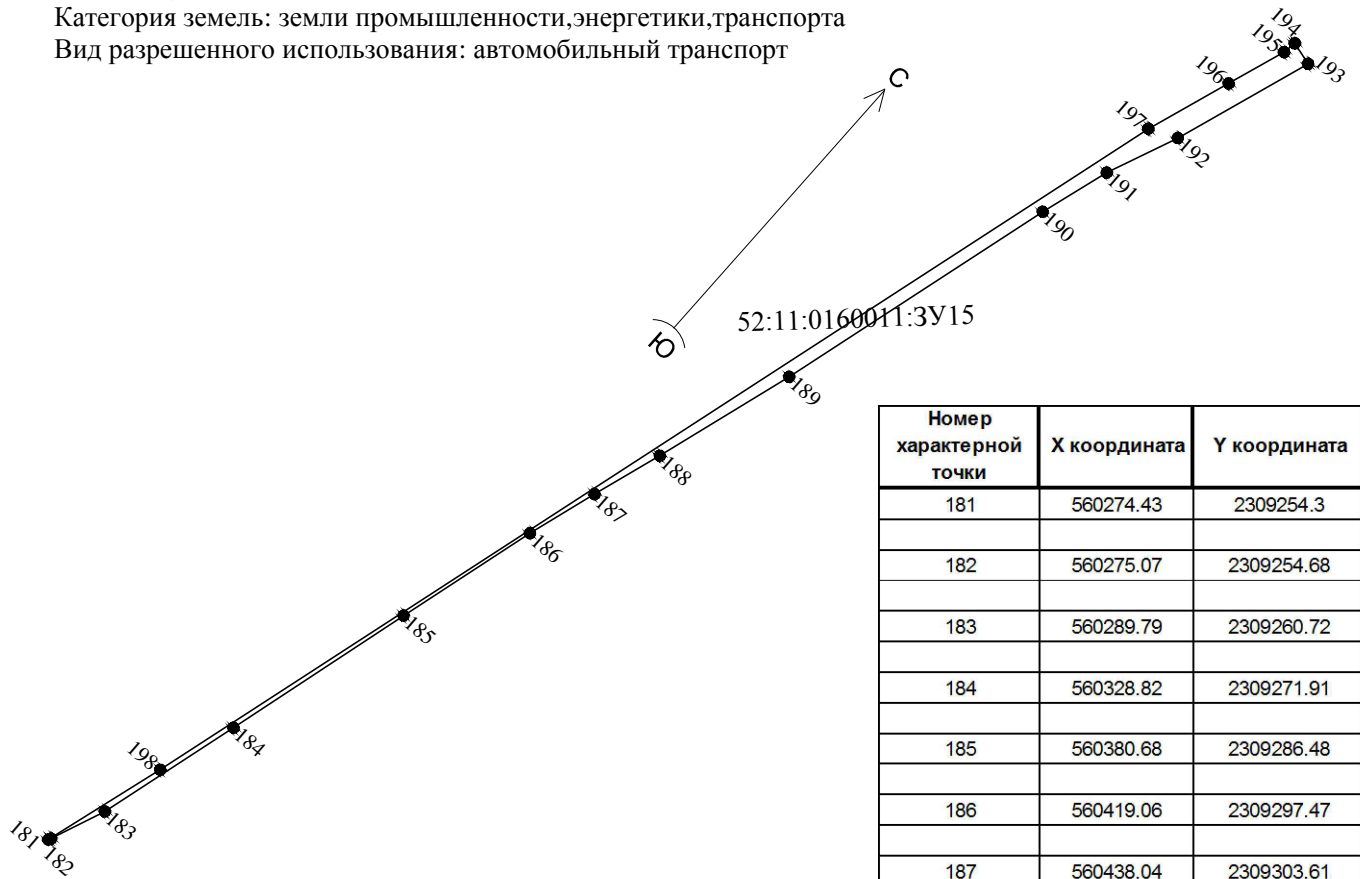
Условный номер: 52:11:0160011:3У15

Местоположение: Нижегородская обл., Воскресенский район, Егоровский сельсовет

Площадь участка: 995 кв.м.

Категория земель: земли промышленности, энергетики, транспорта

Вид разрешенного использования: автомобильный транспорт



Номер характерной точки	X координата	Y координата
181	560274.43	2309254.3
182	560275.07	2309254.68
183	560289.79	2309260.72
184	560328.82	2309271.91
185	560380.68	2309286.48
186	560419.06	2309297.47
187	560438.04	2309303.61
188	560457.02	2309309.99
189	560495.19	2309322.19
190	560572.1	2309344.25
191	560590.99	2309350.25
192	560610.23	2309358.48
193	560647.65	2309371.65
194	560649.41	2309365.43
195	560645.82	2309364.83
196	560629.94	2309359.16
197	560607	2309350.98
198	560307.73	2309264.55
181	560274.43	2309254.3

Условные обозначения:

- Граница образуемого земельного участка
- 184● Характерная точка границы

Согласовано

Взам.инв.№

Подпись и дата

Инв.№ подл.

0084/18-ПМТ.2

Автомобильная дорога Подъезд к д.Бовырино
от а/д Люнда-Осиновка-Бовырино
в Воскресенском районе Нижегородской области

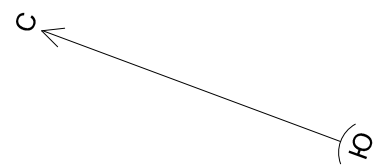
Изм.	Кол.уч	Лист	Ндоп.	Подпись	Дата
Разработал		Мельникова		<i>СМ</i>	07.18
ГИП		Бигельдеева		<i>ББ</i>	07.18

Проект межевания территории

стадия	ЛИСТ	ЛИСТОВ
П	6	1

Схема образуемого земельного участка
52:11:0160011:3У15
М 1:2000

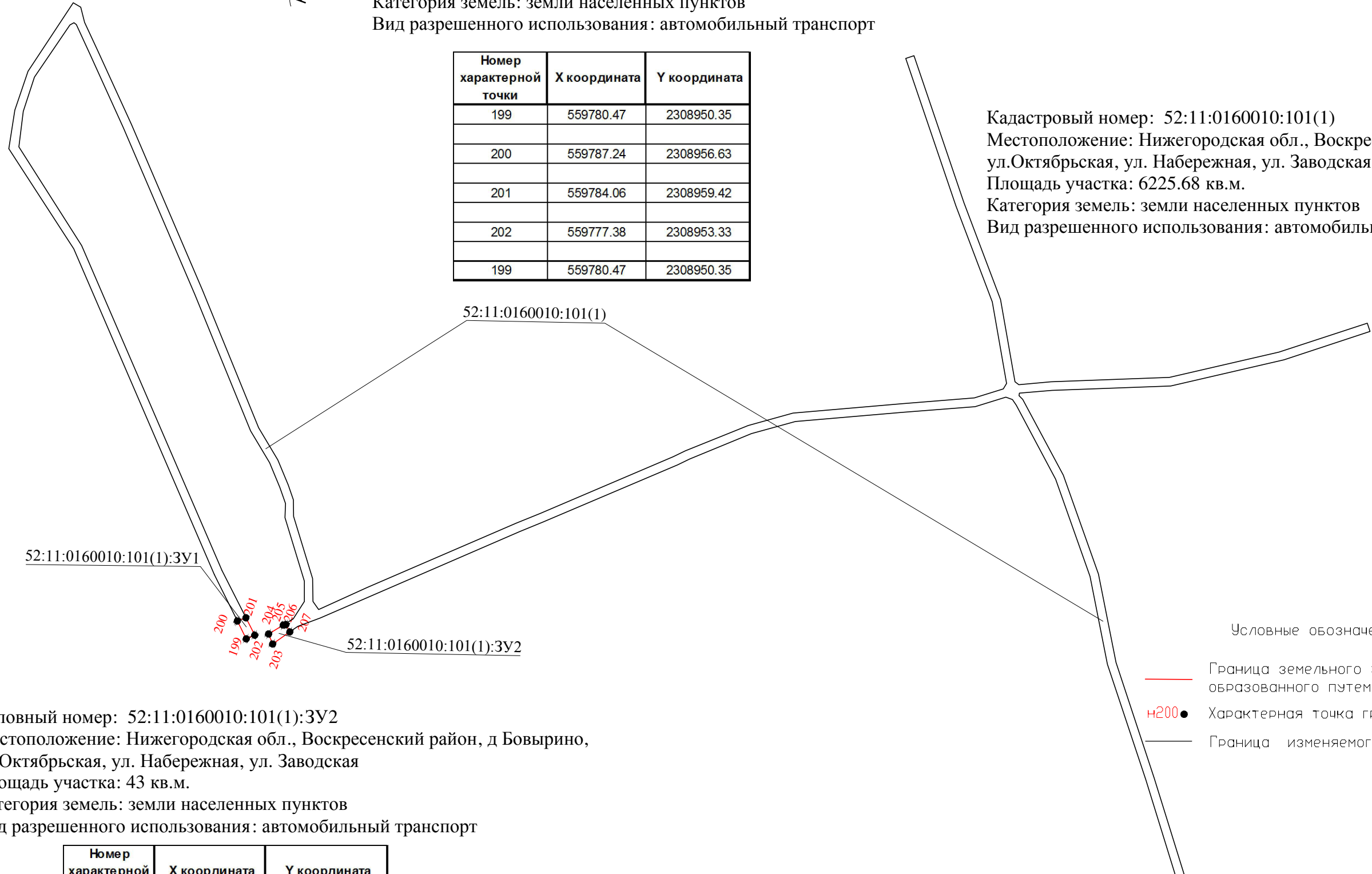
ГКУ НО "ГУАД"



Условный номер: 52:11:0160010:101(1):ЗУ1
 Местоположение: Нижегородская обл., Воскресенский район, д Бовырино,
 ул.Октябрьская, ул. Набережная, ул. Заводская
 Площадь участка: 39 кв.м.
 Категория земель: земли населенных пунктов
 Вид разрешенного использования: автомобильный транспорт

Номер характерной точки	X координата	Y координата
199	559780.47	2308950.35
200	559787.24	2308956.63
201	559784.06	2308959.42
202	559777.38	2308953.33
199	559780.47	2308950.35

Кадастровый номер: 52:11:0160010:101(1)
 Местоположение: Нижегородская обл., Воскресенский район, д Бовырино,
 ул.Октябрьская, ул. Набережная, ул. Заводская
 Площадь участка: 6225.68 кв.м.
 Категория земель: земли населенных пунктов
 Вид разрешенного использования: автомобильный транспорт



Условные обозначения:

- Граница земельного участка образованного путем раздела
- Характерная точка границы образуемого участка
- Граница изменяемого земельного участка

Условный номер: 52:11:0160010:101(1):ЗУ2
 Местоположение: Нижегородская обл., Воскресенский район, д Бовырино,
 ул.Октябрьская, ул. Набережная, ул. Заводская
 Площадь участка: 43 кв.м.
 Категория земель: земли населенных пунктов
 Вид разрешенного использования: автомобильный транспорт

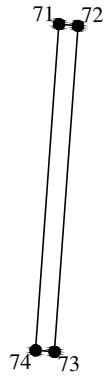
Номер характерной точки	X координата	Y координата
203	559768.2	2308952.45
204	559771.6	2308956.12
205	559766.73	2308962.39
206	559765.64	2308963.03
207	559762.75	2308960.5
203	559768.2	2308952.45

Согласовано

Инт. N подл.	Подпись и дата	Взам. инв. N

0084/18-ПМТ.2					
Автомобильная дорога Подъезд к д.Бовырино от а/д Люнда-Осиновка-Бовырино в Воскресенском районе Нижегородской области					
Изм.	Кол.уч.	Лист	Ндок.	Подпись	Дата
Разработал		Мельникова			07.18
ГИП		Бигельдеева			07.18
Проект межевания территории				стадия	лист
				П	7
				листов	1
Схема образуемых земельных участков 52:11:0160010:101(1):ЗУ1, 52:11:0160010:101(1):ЗУ2 и изменяемого 52:11:0160010:101(1) М 1:2000					
ГКУ НО "ГУАД"					

Кадастровый номер: 52:11:0160010:60
 Местоположение: Нижегородская обл., Воскресенский район, д Бовырино,
 ВЛ-10 Кв1001 от ПС Марково, опоры №№50-53 (отпайка на КТП 455) КТП №455
 Площадь участка: 1 кв.м.
 Категория земель: Земли населенных пунктов
 Вид разрешенного использования: Для содержания и эксплуатации линий электропередач



Номер характерной точки	X координата	Y координата
71	559841.44	2308870.08
72	559841.42	2308870.33
73	559837.11	2308870.02
74	559837.13	2308869.77
71	559841.44	2308870.08

Согласовано

Условные обозначения:

- Граница изымаемого земельного участка
- 74● Характерная точка границы

Взам.инв.№

Подпись и дата

Инв.№ подл.

0084/18-ПМТ.2

Автомобильная дорога Подъезд к д.Бовырино
 от а/д Люнда-Осиновка-Бовырино
 в Воскресенском районе Нижегородской области

Изм.	Кол.уч.	Лист	Идок.	Подпись	Дата
Разработал		Мельникова		<i>С.М.</i>	07.18
ГИП		Бигельдеева		<i>Б.</i>	07.18

стадия	лист	листов

Проект межевания территории

Схема изымаемого земельного участка
 52:11:0160010:60
 М 1:100

ГКУ НО "ГУАД"

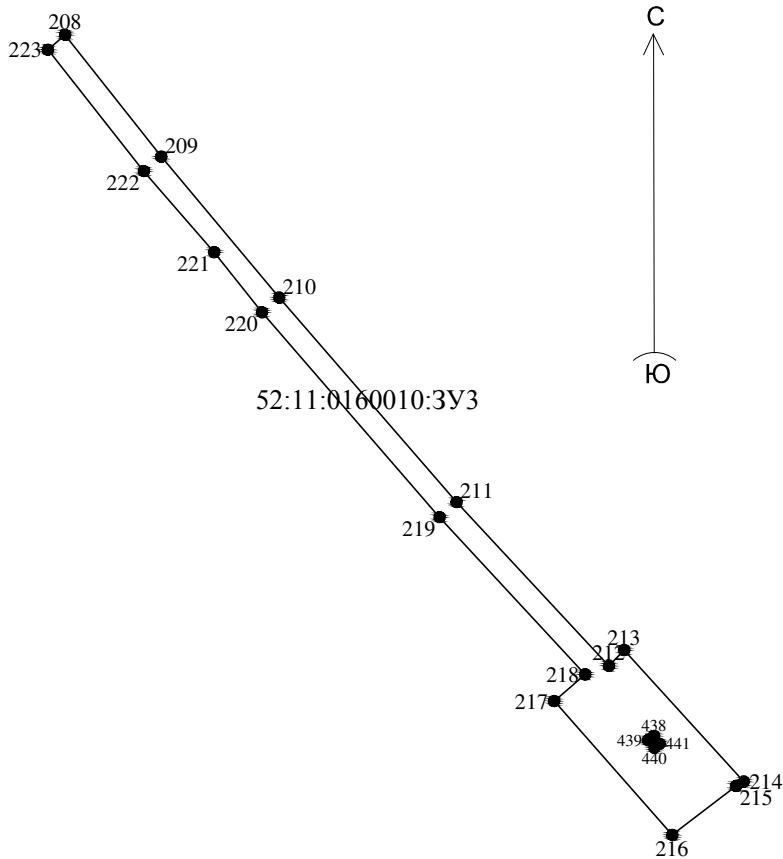
Условный номер: 52:11:0160010:3У3

Местоположение: Нижегородская обл., Воскресенский район, д.Бовырино, примерно в 25м по направлению на северо-запад от дома 30 по ул.Октябрьская

Площадь участка: 598 кв.м.

Категория земель: земли населенных пунктов

Вид разрешенного использования: земельные участки(территории)общего пользования



Номер характерной точки	X координата	Y координата
208	559922.73	2308785.53
209	559906.62	2308798.24
210	559887.99	2308813.84
211	559860.94	2308837.27
212	559839.29	2308857.42
213	559841.36	2308859.44
214	559823.98	2308875.26
215	559823.39	2308874.21
216	559816.93	2308865.8
217	559834.63	2308850.19
218	559838.15	2308854.28
219	559858.94	2308835.03
220	559886.03	2308811.56
221	559893.98	2308805.24
222	559904.7	2308795.94
223	559920.76	2308783.25
208	559922.73	2308785.53
438	559830.02	2308863.38
439	559829.45	2308862.57
440	559828.48	2308863.42
441	559828.97	2308864.12
438	559830.02	2308863.38

Условные обозначения:

- Граница образуемого земельного участка
- 210 Характерная точка границы

Согласовано

Взам.инв.№	
Подпись и дата	
Инв.№ подл.	

0084/18-ПМТ.2

Автомобильная дорога Подъезд к д.Бовырино от а/д Люнда-Осиновка-Бовырино в Воскресенском районе Нижегородской области

Изм.	Кол.уч.	Лист	Идок.	Подпись	Дата
Разработал	Мельникова	Бигельдеева		<i>[Signature]</i>	07.18
ГИП				<i>[Signature]</i>	07.18

Проект межевания территории

стадия	лист	листов
П	9	1

Схема образуемого земельного участка
52:11:0160010:3У3
М 1:1000

ГКУ НО "ГУАД"

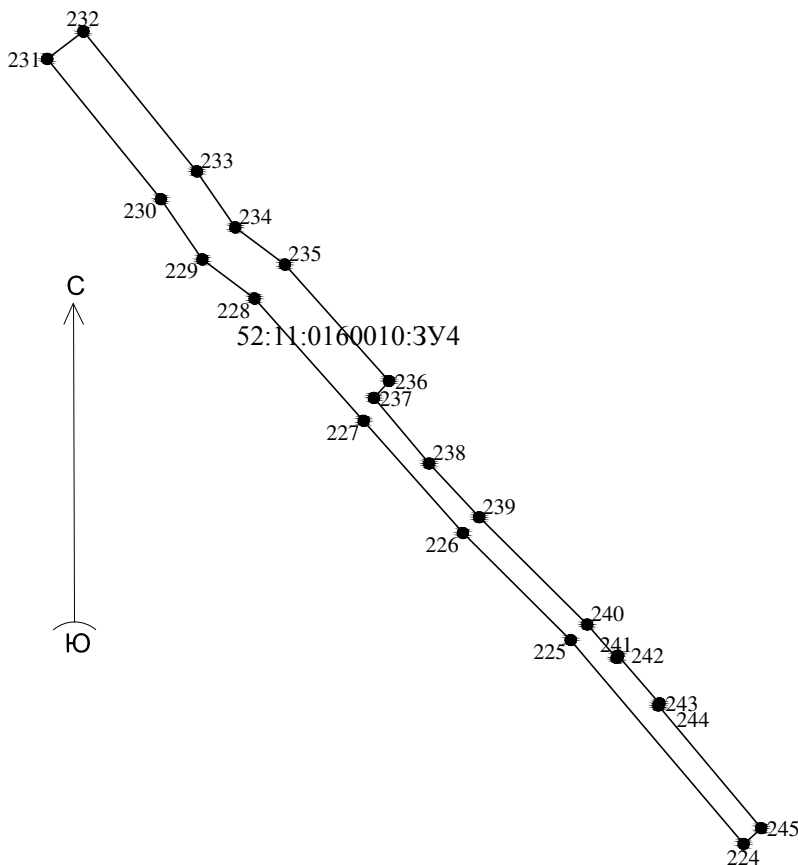
Условный номер: 52:11:0160010:3У4

Местоположение: Нижегородская обл., Воскресенский район, д.Бовырино, примерно в 44м по направлению на северо-запад от дома 30 по ул.Октябрьская

Площадь участка: 609 кв.м.

Категория земель: земли населенных пунктов

Вид разрешенного использования: земельные участки(территории)общего пользования



Номер характерной точки	X координата	Y координата
224	559831.01	2308892.94
225	559857.97	2308870.06
226	559872.12	2308855.82
227	559886.97	2308842.68
228	559903.13	2308828.26
229	559908.31	2308821.35
230	559916.26	2308815.87
231	559934.81	2308800.84
232	559938.45	2308805.62
233	559919.93	2308820.63
234	559912.53	2308825.72
235	559907.62	2308832.28
236	559892.21	2308846.05
237	559890	2308844.05
238	559881.32	2308851.34
239	559874.21	2308857.97
240	559860.03	2308872.25
241	559855.61	2308876.12
242	559855.9	2308876.35
243	559849.59	2308881.82
244	559849.32	2308881.65
245	559833.09	2308895.26
224	559831.01	2308892.94

Условные обозначения:

- Граница образуемого земельного участка
- Характерная точка границы

Согласовано

Взам.инв.№

Подпись и дата

Инв.№ подл.

0084/18-ПМТ.2

Автомобильная дорога Подъезд к д.Бовырино от а/д Люнда-Осиновка-Бовырино в Воскресенском районе Нижегородской области

Изм.	Кол.уч.	Лист	Идок.	Подпись	Дата
Разработал		Мельникова		<i>С.М.</i>	07.18
ГИП		Бигельдеева		<i>Б.</i>	07.18

Проект межевания территории

стадия	лист	листов
П	10	1

Схема образуемого земельного участка
52:11:0160010:3У4
М 1:1000

ГКУ НО "ГУАД"

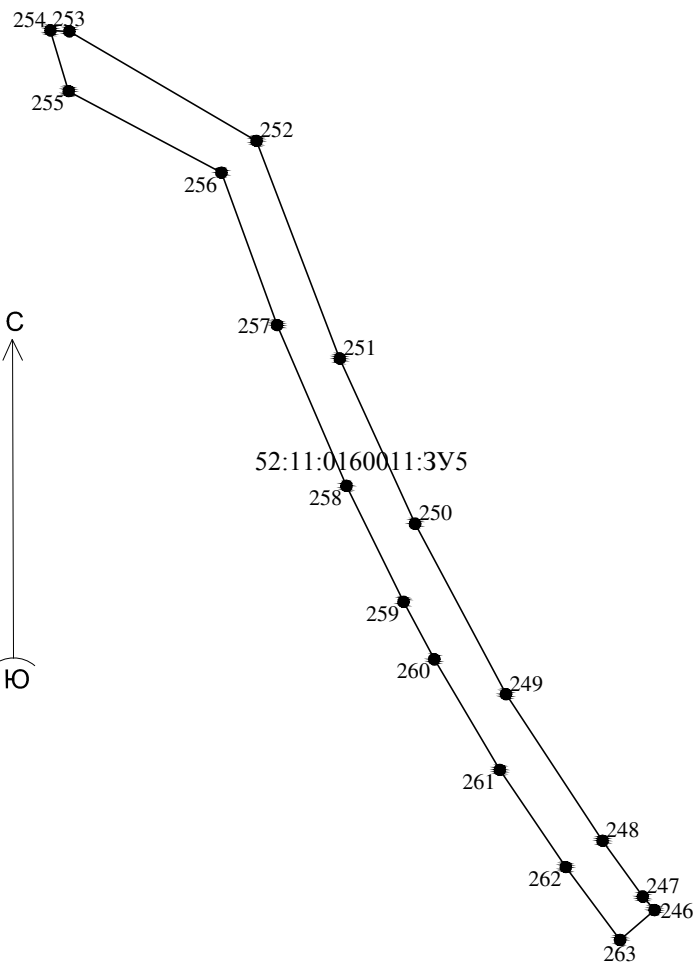
Условный номер: 52:11:0160011:3У5

Местоположение: Нижегородская обл., Воскресенский район, Егоровский сельсовет

Площадь участка: 217 кв.м.

Категория земель: земли промышленности, энергетики, транспорта

Вид разрешенного использования: автомобильный транспорт



Номер характерной точки	X координата	Y координата
246	559922.73	2308785.53
247	559923.63	2308784.75
248	559927.32	2308782.09
249	559937	2308775.71
250	559948.27	2308769.7
251	559959.19	2308764.72
252	559973.58	2308759.22
253	559980.82	2308746.85
254	559980.88	2308745.59
255	559976.86	2308746.8
256	559971.48	2308756.9
257	559961.39	2308760.58
258	559950.78	2308765.16
259	559943.11	2308768.94
260	559939.31	2308770.97
261	559932.01	2308775.3
262	559925.57	2308779.66
263	559920.76	2308783.25
246	559922.73	2308785.53

Условные обозначения:

- Граница образуемого земельного участка
- 261 Характерная точка границы

Согласовано

Взам. инв. N

Подпись и дата

Инв. N подл.

0084/18-ПМТ.2

Автомобильная дорога Подъезд к д.Бовырино
от а/д Люнда-Осиновка-Бовырино
в Воскресенском районе Нижегородской области

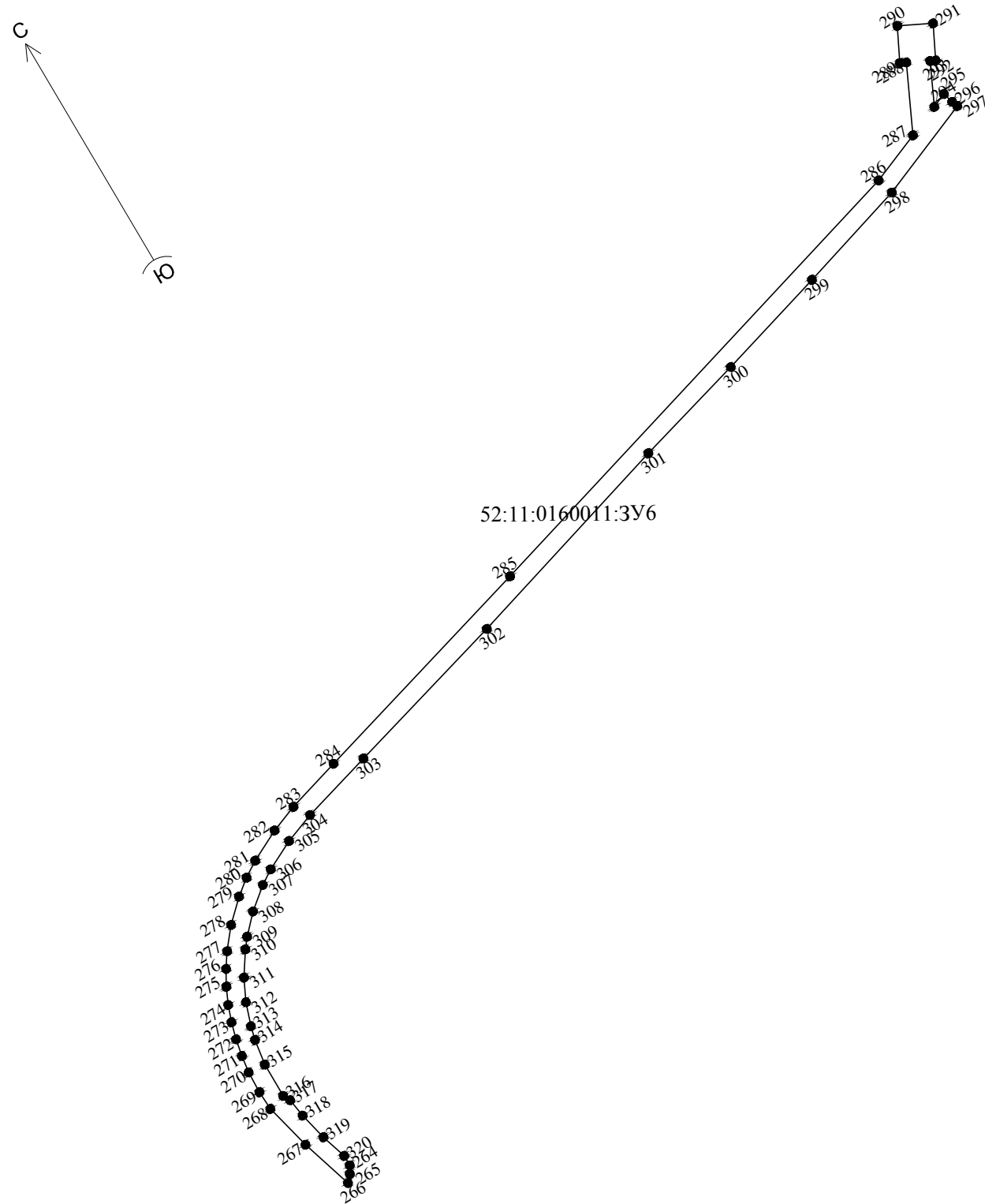
Изм.	Кол.уч.	Лист	Идок.	Подпись	Дата
Разработал		Мельникова		<i>С.М.</i>	07.18
ГИП		Бигельдеева		<i>Б.</i>	07.18

стадия	лист	листов
П	11	1

Схема образуемого земельного участка
52:11:0160011:3У5
М 1:500

ГКУ НО "ГУАД"

Условный номер: 52:11:0160011:3У6
 Местоположение: Нижегородская обл., Воскресенский район, Егоровский сельсовет
 Площадь участка: 3140 кв.м.
 Категория земель: земли промышленности, энергетики, транспорта
 Вид разрешенного использования: автомобильный транспорт



Номер характерной точки	X координата	Y координата
264	559994.49	2308748.6
265	559992.02	2308747.14
266	559989.71	2308745.03
267	560008.06	2308739.37
268	560024.38	2308735.37
269	560031.07	2308735.07
270	560038.61	2308735.36
271	560044.5	2308736.23
272	560050.29	2308737.4
273	560055.99	2308739.01
274	560061.56	2308741.04
275	560067.14	2308743.63
276	560072.3	2308746.58
277	560077.22	2308749.91
278	560084.11	2308755.57
279	560090.92	2308762.71
280	560095.08	2308768.12
281	560098.53	2308773.53

282	560103.89	2308784.31
283	560107.45	2308793.79
284	560113	2308812.72
285	560136.74	2308895.69
286	560187.64	2309069.8
287	560194.75	2309087.43
288	560216.87	2309097.99
289	560217.83	2309096.07
290	560228.99	2309101.71
291	560223.57	2309112.42
292	560212.42	2309106.78
293	560213.26	2309105.13
294	560199.32	2309098.48
295	560201.36	2309103.41
296	560197.66	2309104.48
297	560195.58	2309105.2
298	560181.89	2309071.54
299	560170.44	2309033.55
300	560159.21	2308995.2
301	560148.5	2308956.66

302	560125.57	2308879.99
303	560109.39	2308822.24
304	560102.25	2308797.16
305	560098.37	2308786.66
306	560093.34	2308776.54
307	560090.17	2308771.58
308	560084.24	2308764.19
309	560077.99	2308758.17
310	560074.63	2308755.48
311	560066.76	2308750.26
312	560059.31	2308746.6
313	560051.53	2308743.93
314	560046.85	2308742.78
315	560038.11	2308741.35
316	560025.94	2308741.3
317	560023.49	2308742.55
318	560016.92	2308743.55
319	560007.12	2308745.82
320	559998.21	2308748.6
264	559994.49	2308748.6

Условные обозначения:
 ————— Граница образуемого земельного участка
 ● 267 Характерная точка границы

						0084/18-ПМТ.2			
						Автомобильная дорога Подъезд к д.Бовырино от а/д Люнда-Осиновка-Бовырино в Воскресенском районе Нижегородской области			
Изм.	Кол.уч.	Лист	Идок.	Подпись	Дата	Проект межевания территории	стадия	лист	листов
Разработал		Мельникова		<i>С.М.</i>	07.18		П	12	1
ГИП		Бигельдеева		<i>Б.</i>	07.18				
						Схема образуемого земельного участка 52:11:0160011:3У6 М 1:2000			
						ГКУ НО "ГУАД"			

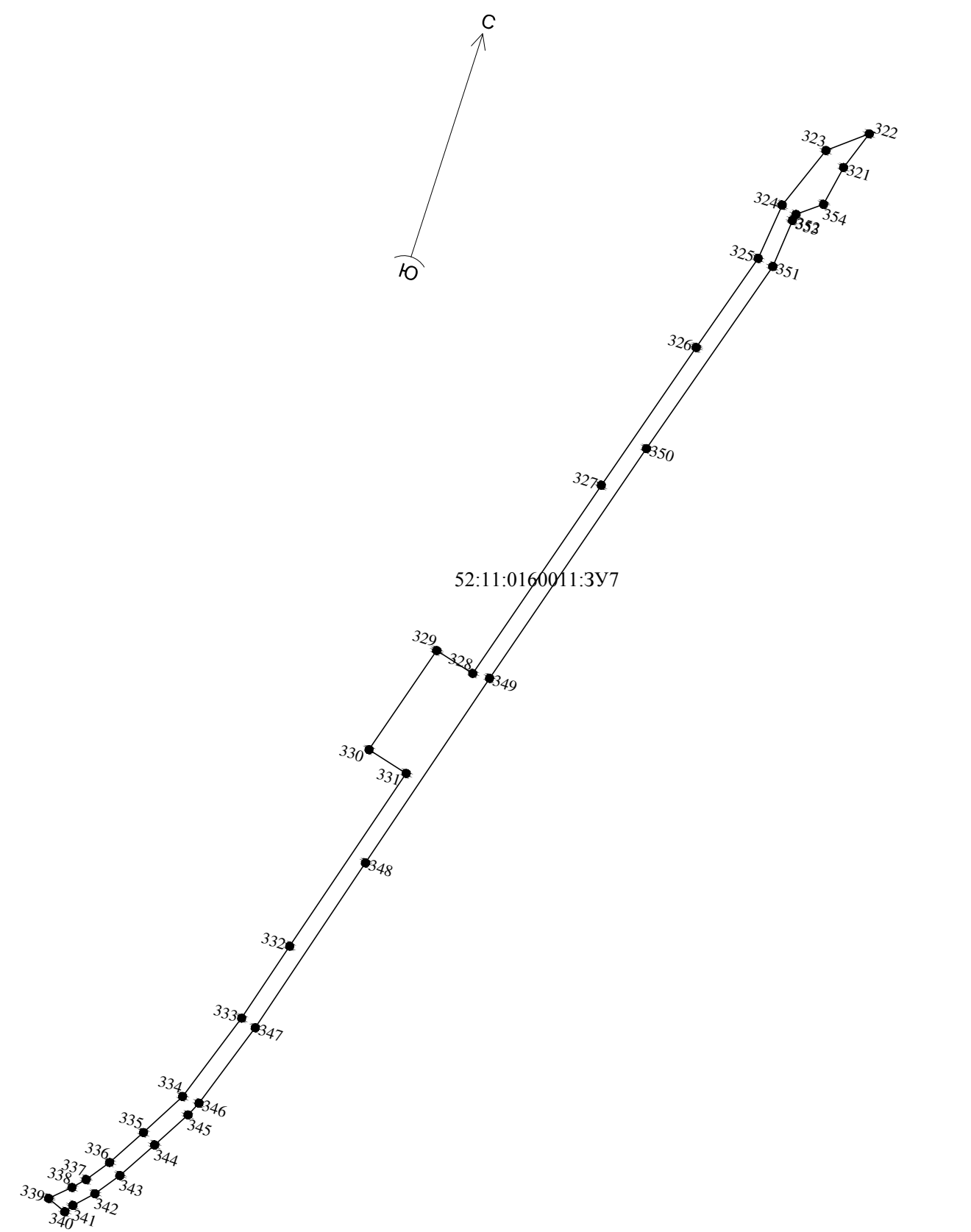
Согласовано		
Взам. инв. N		
Подпись и дата		
Инв. N подл.		

Согласовано

Взам. инв. N

Подпись и дата

Инв. N подл.

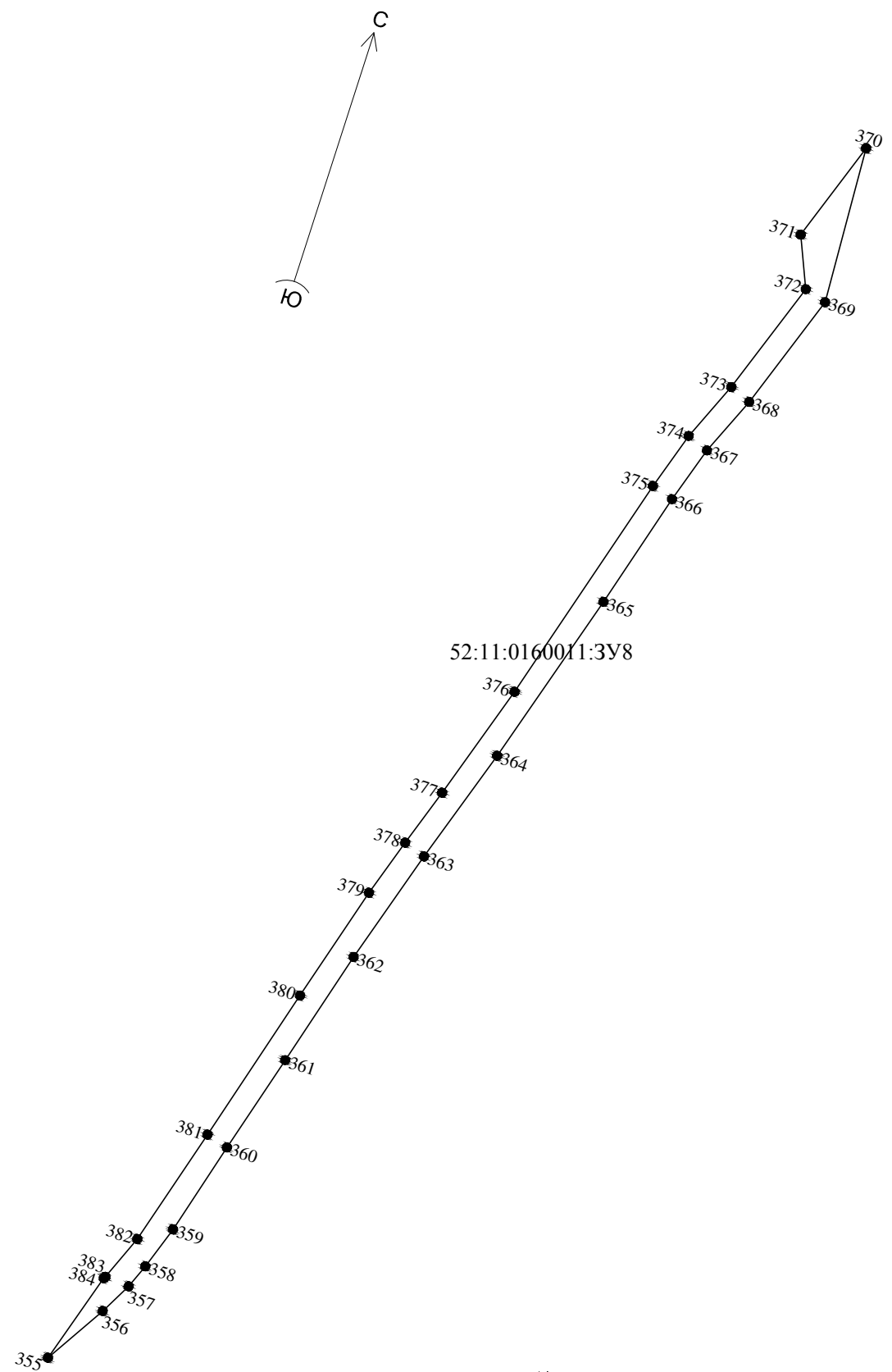


Условные обозначения:
 ————— Граница образуемого земельного участка
 346 ● Характерная точка границы

Номер характерной точки	X координата	Y координата
321	560677.67	2309351.9
322	560692.04	2309356.98
323	560681.53	2309344.01
324	560658.02	2309335.05
325	560637.13	2309332.72
326	560599.75	2309321.38
327	560542.16	2309304.19
328	560463.5	2309281.03
329	560467.35	2309266.15
330	560425.93	2309253.96
331	560421.93	2309269.32
332	560349.95	2309248.57
333	560320	2309240.1
334	560286.66	2309228.58
335	560269.99	2309219.19
336	560255.99	2309210.88
337	560247.56	2309204.76

338	560243.3	2309200.78
339	560236.96	2309194
340	560234.18	2309201.03
341	560237.26	2309203.11
342	560243.68	2309209.34
343	560252.65	2309215.87
344	560266.98	2309224.38
345	560280.97	2309232.48
346	560286.18	2309234.94
347	560318.22	2309245.83
348	560386.81	2309265.27
349	560463.71	2309287.31
350	560559.67	2309315.56
351	560635.98	2309338.64
352	560653.93	2309340.27
353	560656.38	2309340.83
354	560662.83	2309349.12
321	560677.67	2309351.9

						0084/18-ПМТ.2			
						Автомобильная дорога Подъезд к д.Бовырино от а/д Люнда-Осиновка-Бовырино в Воскресенском районе Нижегородской области			
Изм.	Кол.уч.	Лист	Ндок.	Подпись	Дата	Проект межевания территории	стадия	лист	листов
Разработал		Мельникова		<i>С.М.</i>	07.18		П	13	1
ГИП		Бигельдеева		<i>Б.Б.</i>	07.18	Схема образуемого земельного участка 52:11:0160011:3У7 М 1:2000		ГКУ НО "ГУАД"	



Условные обозначения:
 ————— Граница образуемого земельного участка
 355 ● Характерная точка границы

Номер характерной точки	X координата	Y координата
355	560244.51	2309245.08
356	560264.3	2309257.26
357	560274.43	2309262.75
358	560282.24	2309265.9
359	560296.33	2309270.75
360	560326.82	2309279.14
361	560359.37	2309288.37
362	560397.84	2309299.13
363	560435.69	2309310.73
364	560473.82	2309323.23
365	560531.62	2309340.57
366	560569.92	2309351.42
367	560588.37	2309357.29
368	560607.46	2309365.46
369	560645.57	2309378.85
370	560696.87	2309376.17
371	560663.91	2309364.66

372	560647.65	2309371.65
373	560610.23	2309358.48
374	560590.99	2309350.25
375	560572.1	2309344.25
376	560495.19	2309322.19
377	560457.02	2309309.99
378	560438.04	2309303.61
379	560419.06	2309297.47
380	560380.68	2309286.48
381	560328.82	2309271.91
382	560289.79	2309260.72
383	560275.07	2309254.68
384	560274.43	2309254.3
355	560244.51	2309245.08

Согласовано		
Изм. N подл.	Подпись и дата	Взам. инв. N

						0084/18-ПМТ.2			
						Автомобильная дорога Подъезд к д.Бовырино от а/д Люнда-Осиновка-Бовырино в Воскресенском районе Нижегородской области			
Изм.	Кол.уч.	Лист	Идок.	Подпись	Дата	Проект межевания территории	стадия	лист	листов
Разработал		Мельникова		<i>С.М.</i>	07.18		П	14	1
ГИП		Бигельдеева		<i>Б.Б.</i>	07.18				
						Схема образуемого земельного участка 52:11:0160011:3У8 М 1:2000			
						ГКУ НО "ГУАД"			

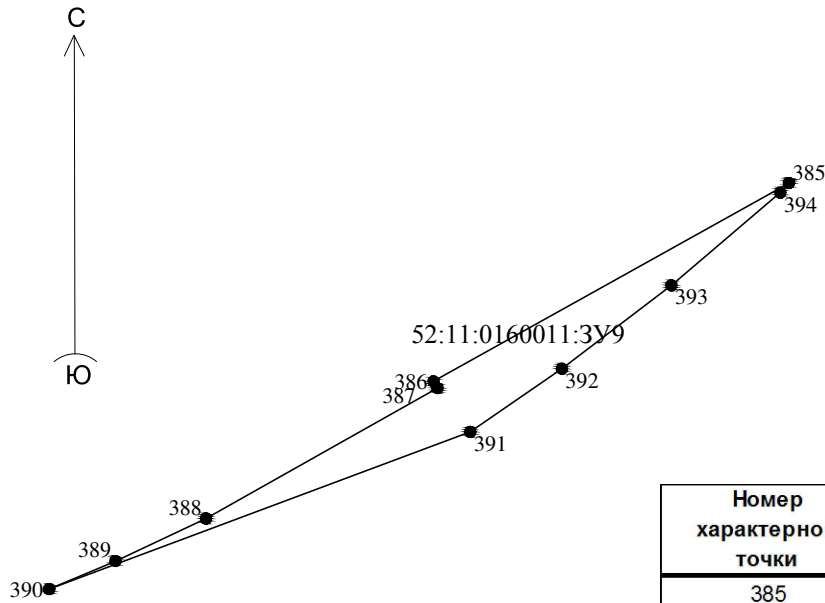
Условный номер: 52:11:0160011:3У9

Местоположение: Нижегородская обл., Воскресенский район, Егоровский сельсовет

Площадь участка: 217 кв.м.

Категория земель: земли промышленности, энергетики, транспорта

Вид разрешенного использования: автомобильный транспорт



Номер характерной точки	X координата	Y координата
385	560207.7	2309218.23
386	560194.59	2309194.73
387	560194.15	2309194.99
388	560185.53	2309179.69
389	560182.72	2309173.71
390	560180.87	2309169.33
391	560191.26	2309197.16
392	560195.43	2309203.22
393	560200.94	2309210.46
394	560207.07	2309217.66
385	560207.7	2309218.23

Условные обозначения:

- Граница образуемого земельного участка
- Характерная точка границы

Согласовано

Взам. инв. N

Подпись и дата

Инв. N подл.

0084/18-ПМТ.2

Автомобильная дорога Подъезд к д.Бовырино
от а/д Люнда-Осиновка-Бовырино
в Воскресенском районе Нижегородской области

Изм.	Кол.уч.	Лист	Идок.	Подпись	Дата
Разработал		Мельникова		<i>С.И.С.</i>	07.18
ГИП		Бигельдеева		<i>Б.И.Б.</i>	07.18

Проект межевания территории

стадия	лист	листов
П	15	1

Схема образуемого земельного участка
52:11:0160011:3У9
М 1:500

ГКУ НО "ГУАД"

Условный номер: 52:11:0160011:3У10


Местоположение: Нижегородская обл., Воскресенский район, Егоровский сельсовет

Площадь участка: 847 кв.м.

Категория земель: земли промышленности, энергетики, транспорта

Вид разрешенного использования: автомобильный транспорт

С
Ю



Номер характерной точки	X координата	Y координата
395	560072.23	2308834.32
396	560073.96	2308840.32
397	560086.62	2308903.49
398	560096.83	2308938.19
399	560132.38	2309024
400	560141.65	2309050.63
401	560152.4	2309081.51
402	560155.64	2309090.81
403	560150.1	2309080.96
404	560147.84	2309074.5
405	560137.49	2309061.09
406	560134.07	2309038.39
407	560132.39	2309034.29
408	560131.09	2309028.76
409	560127.25	2309020.37
410	560121.14	2309006.9
411	560114.87	2308992.07
412	560104.51	2308962.53

413	560091.18	2308936.91
414	560087.41	2308920.57
415	560084.49	2308905.31
416	560081.3	2308886.5
417	560078.03	2308870.48
418	560074.65	2308855.16
419	560073.1	2308839.4
395	560072.23	2308834.32
434	560145.92	2309065.85
435	560145.77	2309066.05
436	560142.3	2309063.48
437	560142.44	2309063.28
434	560145.92	2309065.85

Условные обозначения:

- Граница образуемого земельного участка
 395● Характерная точка границы

Согласовано

Взам.инв.№

Подпись и дата

Инв.№ подл.

0084/18-ПМТ.2

Автомобильная дорога Подъезд к д.Бовырино
от а/д Люнда-Осиновка-Бовырино
в Воскресенском районе Нижегородской области

Изм.	Кол.уч.	Лист	Индок.	Подпись	Дата
Разработал		Мельникова		<i>С.М.</i>	07.18
ГИП		Бигельдеева		<i>Б.</i>	07.18

Проект межевания территории

стадия	лист	листов
П	16	1

Схема образуемого земельного участка
52:11:0160011:3У10
М 1:2000

ГКУ НО "ГУАД"

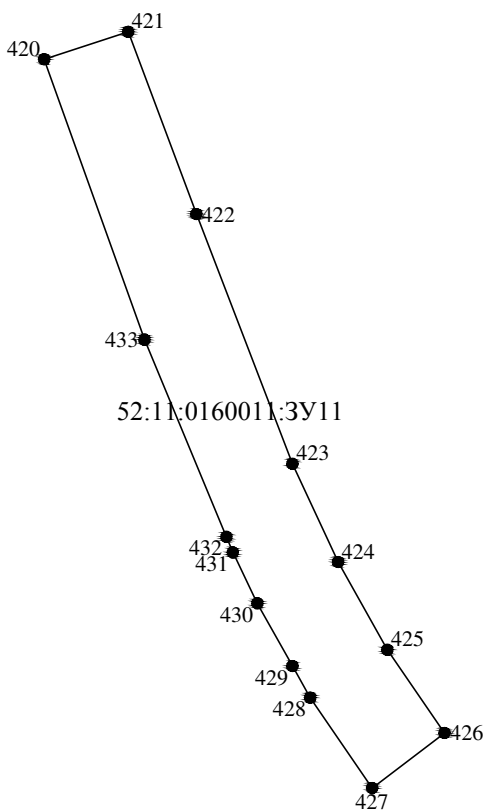
Условный номер: 52:11:0160011:3У11

Местоположение: Нижегородская обл., Воскресенский район, Егоровский сельсовет

Площадь участка: 312 кв.м.

Категория земель: земли промышленности, энергетики, транспорта

Вид разрешенного использования: автомобильный транспорт



Номер характерной точки	X координата	Y координата
420	559983	2308779.16
421	559984.82	2308784.71
422	559972.77	2308789.22
423	559956.25	2308795.57
424	559949.75	2308798.59
425	559943.96	2308801.84
426	559938.45	2308805.62
427	559934.81	2308800.84
428	559940.79	2308796.74
429	559942.88	2308795.57
430	559947.02	2308793.25
431	559950.39	2308791.63
432	559951.43	2308791.2
433	559964.46	2308785.79
420	559983	2308779.16

Условные обозначения:

- Граница образуемого земельного участка
- 430● Характерная точка границы

Согласовано

Взам.инв.№

Подпись и дата

Инв.№ подл.

0084/18-ПМТ.2

Автомобильная дорога Подъезд к д.Бовырино
от а/д Люнда-Осиновка-Бовырино
в Воскресенском районе Нижегородской области

Изм.	Кол.уч.	Лист	Идок.	Подпись	Дата
Разработал		Мельникова		<i>С.М.</i>	07.18
ГИП		Бигельдеева		<i>Б.</i>	07.18

Проект межевания территории

стадия	лист	листов
П	17	1

Схема образуемого земельного участка
52:11:0160011:3У11
М 1:500

ГКУ НО "ГУАД"

Материалы по обоснованию.

Пояснительная записка

Изменения в проект планировки и межевания территории (далее -Проект), предназначенной для строительства автомобильной дороги- Подъезд к д. Бовырино от а/д Люнда – Осиновка – Бовырино в Воскресенском районе Нижегородской области разработаны на основании:

- Приказа департамента градостроительной деятельности и развития агломераций Нижегородской области от 05.05.2017года № 06-09/18 «О подготовке проекта о внесении изменений в проект планировки и межевания территории, предназначенной для строительства автомобильной дороги - подъезд к д.Заозерье от а/д Задворка-Нестиары в Воскресенском районе Нижегородской области (Приложение № 1);
- Градостроительного задания № 15/17, утвержденного директором департамента градостроительной деятельности и развития агломераций территории Нижегородской области (Приложение № 2).

Подготовка Проекта осуществляется для уточнения границ образуемых земельных участков в постоянной полосе отвода автомобильной дороги и образуемых земельных участков в полосе временного отвода, в связи с постановкой на государственный учет земельных участков с кадастровыми номерами 52:11:0000000:471, 52:11:0160010:101, границы которых стали пересекать границы образуемых земельных участков в утвержденном проекте планировки и межевания территории.

Параметры планируемого к размещению линейного объекта не изменяются и показаны в пояснительной записке в соответствии с данными утвержденного проекта планировки и межевания территории 15.06.2017г. и данными проектной документации, прошедшей государственную экспертизу.

Автомобильная дорога проектируется в существующем направлении с начальной точкой, расположенной на дороге Люнда – Осиновка – Бовырино, что соответствует экспл. км 3+400 (22 ОП МЗ 22Н-1647). Конец трассы – у начала застройки в д. Бовырино рядом с магазином. Проектируемая дорога проходит по грунтовой насыпи в обход земель Лесного фонда, сохраняя направление от существующего моста через р. Висец. Протяжение трассы 1,301 км.

Взам. инв. №								
	Подпись и дата							
Инв. № подл.	0049/16 – ПМТ.2							
	Изм.	Кол.уч.	Лист	№ док.	Подпись	Дата		
	Разработал		Мельникова			05.17		
	Проверил		Бигельдеева			05.17		
Пояснительная записка						Стадия	Лист	Листов
						П	1	
						ГКУ НО «ГУАД»		

В соответствии с расчетной интенсивностью проектируемая автомобильная дорога относится к V технической категории.

Параметры автомобильной дороги приняты в соответствии с СП 34.13330.2012:

Основные показатели	СП 34.13330.2012
Категория дороги	V
Расчетная скорость, км/час	60
Число полос движения,	1
Ширина полосы движения, м	4.5
Ширина проезжей части, м	2 x 2,25
Ширина обочин, м	1.75
Наименьший радиус кривой в плане, м	150
Наименьший радиус вертикальной кривой, м:	
- вогнутой	1500
- выпуклой	2500
Наименьшее расстояние видимости, м:	
- для остановки	85
- встречного автомобиля	170
Максимальный продольный уклон, %	70‰
Тип дорожной одежды	облегченный

Проектные предложения по межеванию территории

Распределение по правообладателям земельных участков и занимаемым землям в Проекте изменений, приведено в таблице 1 «Сводная экспликация земель под проектируемым объектом».

Таблица 1

№ п/п	Кадастровый номер	Категория земель	Разрешенное использование	Сведения о правах	Площадь по ГКУ, кв.м	Занимаемая площадь под проектируемым объектом, кв.м.	
						постоянный отвод	временный отвод
1	2	3	4	5	6	7	8
1.	52:11:0160010:62	Земли населенных пунктов	Для ведения личного подсобного хозяйства	Бовырина Л.А. частная собственность	2390	---	174
2.	52:11:0160010:101	Земли населенных пунктов	Автомобильный транспорт	Егоровский сельсовет Воскресенского муниципального района	10640	82	---

Взам. инв. №	
Подпись и дата	
Инв. № подл.	

Изм.	Кол.уч.	Лист	№ док.	Подпись	Дата	0084/18 – ПМТ.2	Лист
							2

3.	52:11:0160010:60	Земли населенных пунктов	Для содержания и эксплуатации линий электропередач	Аренда	1	1	---
4.	Неразграниченная государственная собственность на землю Кадастровый квартал 52:11:0160010					5241	1207
5.	Неразграниченная государственная собственность на землю Кадастровый квартал 52:11:0160011					13910	11723
Итого:						19234	13104

Общая площадь образуемых земельных участков в постоянной полосе отвода в утвержденном проекте планировки и межевания территории составляла 33976 кв.м, временного отвода -17404 кв.м. Площади изменились в меньшую сторону.

Ведомость земельных участков, образуемых в постоянной полосе отвода автомобильной дороги на землях, государственная собственность на которые не разграничена приведена в таблице 2.

Таблица 2

№ п/п	Условный номер на чертеже межевания территории	Площадь, м ²	Категория земель	Вид разрешенного использования	Местоположение
1.	52:11:0160010:3У1	5241	Земли населенных пунктов	Земельные участки (территории) общего пользования	Нижегородская обл., Воскресенский район, д.Бовырино, юго-западнее дома 30 по ул.Октябрьская
2.	52:11:0160011:3У2	23	Земли промышлен. энергетики, транспорта	Автомобильный транспорт	Нижегородская область, Воскресенский район, д.Бовырино, примерно в 184м по направлению на северо--запад от дома 30 по ул.Октябрьская
3.	52:11:0160011:3У12	12318	Земли промышлен. энергетики, транспорта	Автомобильный транспорт	Нижегородская область, Воскресенский район, Егоровский сельсовет
4.	52:11:0160011:3У13	329	Земли промышлен. энергетики, транспорта	Автомобильный транспорт	Нижегородская область, Воскресенский район, Егоровский сельсовет
5.	52:11:0160011:3У14	245	Земли промышлен. энергетики, транспорта	Автомобильный транспорт	Нижегородская область, Воскресенский район, Егоровский сельсовет

Взам. инв. №	
Подпись и дата	
Инв. № подл.	

Изм.	Кол.уч.	Лист	№ док.	Подпись	Дата	0084/18 – ПМТ.2	Лист
							3

6.	52:11:0160011:3У15	995	Земли промышлен. энергетики, транспорта	Автомобильный транспорт	Нижегородская область, Воскресенский район, Егоровский сельсовет
----	--------------------	-----	---	-------------------------	--

Ведомость земельных участков, образуемых в постоянной полосе отвода автомобильной дороги путем раздела исходного земельного участка с сохранением его в измененных границах, подлежащие изъятию для государственных нужд Нижегородской области приведена в таблице 3.

Таблица 3

№ п/п	Условный номер на чертеже межевания территории	Площадь, м ²	Категория земель	Вид разрешенного использования	Местоположение
1.	52:11:0160010:101(1) :3У1	39	Земли населенных пунктов	Автомобильный транспорт	Нижегородская обл., Воскресенский район, д Бovyрино, ул. Октябрьская, ул. Набережная, ул. Заводская
2.	52:11:0160010:101(1) :3У2	43	Земли населенных пунктов	Автомобильный транспорт	Нижегородская обл., Воскресенский район, д Бovyрино, ул. Октябрьская, ул. Набережная, ул. Заводская

Ведомость земельного участка, попадающего полностью в постоянную полосу отвода автомобильной дороги, подлежащего изъятию для государственных нужд Нижегородской области, приведена в таблице 4.

Таблица 4

№ п/п	Условный номер на чертеже межевания территории	Площадь, м ²	Категория земель	Вид разрешенного использования	Местоположение
1.	52:11:0160010:60	1	Земли населенных пунктов	Для содержания и эксплуатации линий электропередач	Нижегородская обл., Воскресенский район, д Бovyрино, ВЛ-10 Кв1001 от ПС Марково, опоры №№50-53 (отпайка на КТП 455) КТП №455

Взам. инв. №	
Подпись и дата	
Инв. № подл.	

						0084/18 – ПМТ.2	Лист
							4
Изм.	Кол.уч.	Лист	№ док.	Подпись	Дата		

Без изменений остались образованные участки во временном отводе на период строительства с условными номерами 52:11:0160010:3У3, 52:11:0160010:3У4, 52:11:0160011:3У6, 52:11:0160010:62:чзУ1.

Ведомость земельных участков, образуемых во временной полосе отвода на период строительства на землях, государственная собственность на которые не разграничена, приведена в таблице 5.

Таблица 5

№ п/п	Условный номер на чертеже межевания территории	Площадь, м ²	Категория земель	Вид разрешенного использования	Местоположение
1.	52:11:0160010:3У3	598	Земли населенных пунктов	Земельные участки (территории) общего пользования	Нижегородская область, Воскресенский район, д.Бовырино, примерно в 25м по направлению на северо-запад от дома 30 по ул.Октябрьская
2.	52:11:0160010:3У4	609	Земли населенных пунктов	Земельные участки (территории) общего пользования	Нижегородская область, Воскресенский район, д.Бовырино, примерно в 44м по направлению на северо-запад от дома 30 по ул.Октябрьская
3.	52:11:0160011:3У5	217	Земли промышл. энергетики, транспорта	Автомобильный транспорт	Нижегородская область, Воскресенский район, Егоровский сельсовет
4.	52:11:0160011:3У6	3140	Земли промышл. энергетики, транспорта	Автомобильный транспорт	Нижегородская область, Воскресенский район, Егоровский сельсовет
5.	52:11:0160011:3У7	3643	Земли промышл. энергетики, транспорта	Автомобильный транспорт	Нижегородская область, Воскресенский район, Егоровский сельсовет
6.	52:11:0160011:3У8	3458	Земли промышл. энергетики, транспорта	Автомобильный транспорт	Нижегородская область, Воскресенский район, Егоровский сельсовет
7.	52:11:0160011:3У9	106	Земли промышл. энергетики, транспорта	Автомобильный транспорт	Нижегородская область, Воскресенский район, Егоровский сельсовет

Взам. инв. №	
Подпись и дата	
Инв. № подл.	

							0084/18 – ПМТ.2	Лист
Изм.	Кол.уч.	Лист	№ док.	Подпись	Дата			5

8.	52:11:0160011:3У10	847	Земли промышлен. энергетики, транспорта	Автомобильный транспорт	Нижегородская область, Воскресенский район, Егоровский сельсовет
9.	52:11:0160011:3У11	312	Земли промышлен. энергетики, транспорта	Автомобильный транспорт	Нижегородская область, Воскресенский район, Егоровский сельсовет

Ведомость части земельного участка, образуемого во временном отводе на период строительства на землях обремененных правами третьих лиц, приведена в таблице 6.

Таблица 6

№ п/п	Условный номер на чертеже межевания территории	Площадь, м ²	Категория земель	Вид разрешенного использования	Местоположение
1.	52:11:0160010:62/чзу1	174	Земли населенных пунктов	Для ведения личного подсобного хозяйства	Нижегородская обл., Воскресенский район, д Бovyрино, ул.Октябрьская, д.30

Инв. № подл.	Подпись и дата	Взам. инв. №							0084/18 – ПМТ.2	Лист
										6
			Изм.	Кол.уч.	Лист	№ док.	Подпись	Дата		

ПРИЛОЖЕНИЯ