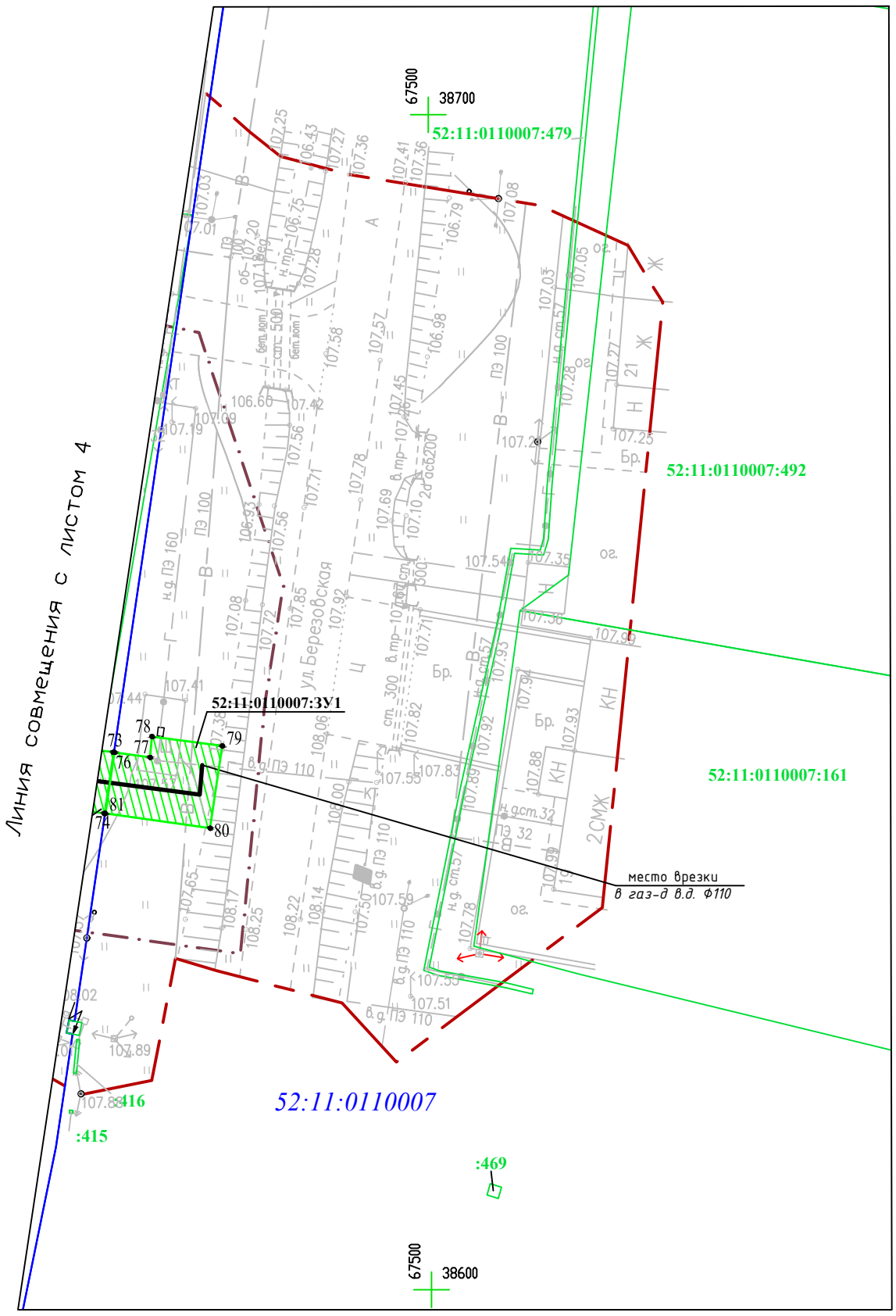

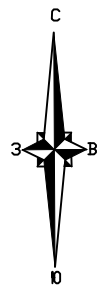

Схема расположения листов:

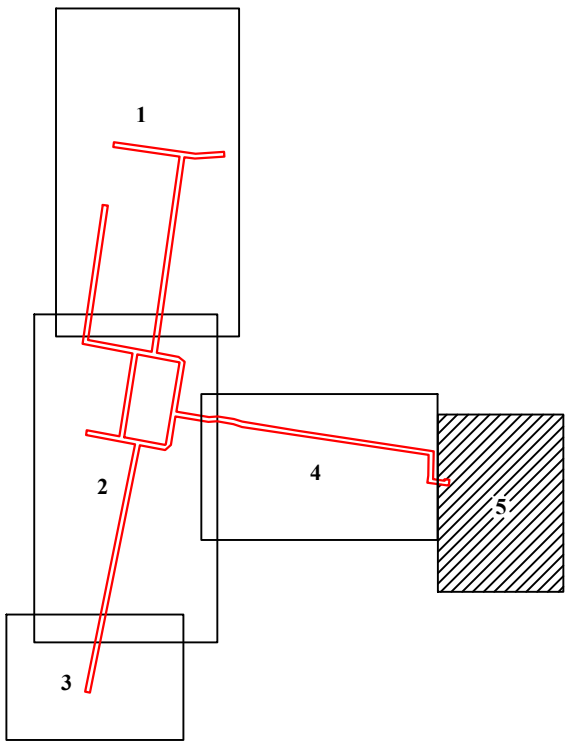

Условные обозначения:

- *граница кадастрового квартала*
- **52:11:0090009** - *обозначение кадастрового квартала*
- 52:11:00090009:266 - *обозначение земельных участков в соответствии со сведениями ГКН*
- *земельные участки в соответствии со сведениями ГКН*
- *трасса проектируемого газопровода высокого и низкого давления*
- *граница топографической съемки*
- 1 • - *поворотные точки границ земельного участка*
- *граница разработки проекта планировки и межевания территории*
- *границы формируемых земельных участков под временный отвод на период строительства газопровода*

Система координат - Местная СК

Должность	Фамилия И.О.	Подпись	Дата
Директор	Синицына А.А.		07.16
Выполнил	Гуляева Е.П.		07.16
Проверил	Вороничева Н.С.		07.16
Геодезист	Молочков М.А.		07.16

Проект планировки и межевания территории, предназначенной для строительства линейного объекта: «Распределительные газопроводы высокого и низкого давления ул. Горохова, ул. Марунова, ул. Родионова дома с 33-41 и ул. Дорожная д. 12, 13 мкр. «Северо-западный» р. п. Воскресенское, Нижегородской области»

Чертеж межевания территории
основная (утверждаемая) часть проекта

стадия	лист	листов
ППиПМТ	3-5	5

М 1:500

Общество с ограниченной ответственностью "ТермоБриз"

Размер листа 420x297