

Ведомость чертежей основного комплекта

Лист	Наименование	Примечание
2	Общие указания	
3	Концепция благоустройства. Общий вид с ул. Ленина	
4	Концепция входной группы	
5	План демонтажных работ.	
6	Разбивочный план.	
7	План покрытий.	
8	План благоустройства.	
9	Фундаменты под памятники	
10	Электрооборудование	

ОБЩИЕ УКАЗАНИЯ

- Данный проект разработан на в соответствии с техническим заданием на проектирование.
- Благоустраиваемый участок относится к климатическому району IIВ.
 - средняя годовая температура воздуха составляет 4,3 °С.
 - продолжительность периода с температурой воздуха ниже 0,0 °С- 151 день
 - продолжительность периода с температурой воздуха ниже 10,0 °С- 231 день
 - средняя температура воздуха наиболее холодного месяца (январь) - -12,0 °С.
 - средняя месячная температура воздуха наиболее жаркого месяца (июль) - +18,8 °С
 - средняя продолжительность безморозного периода - 146 дней
 - нормативная глубина промерзания грунта -1, 81 м
 - средняя многолетняя продолжительность периода устойчивого промерзания - 150-180 дней
- Настоящий проект благоустройства территории, расположенной по адресу : Нижегородская область, р-н Воскресенский, р.п. Воскресенское, ул. Ленина, Парк Победы, кадастровый номер земельного участка 52:11:0110011:2063 разработан в соответствии с требованиями экологический, санитарно-гигиенических, противопожарных и других норм, действующих на территории Российской Федерации и обеспечивающих безопасную для жизни и здоровья людей эксплуатацию объекта при соблюдении предусмотренных рабочими чертежами мероприятий.
- Площадь участка в границах благоустройства составляет - 2000 м2
- Проектом предусматривается :
 - замена покрытия тротуаров
 - разработка новой тротуарной сети с зонами отдыха
 - установка фонарей, скамеек, урн и малых архитектурных форм;
 - установка бордюрного камня;
 - установка клумб и цветников.
- До начала производства земляных работ пригласить на место представителей служб эксплуатации инженерных коммуникаций в данном районе и получить разрешение в установленном порядке.

Ведомость ссылочных и прилагаемых документов

Обозначение	Наименование	Примечание
СП 42.13330.2016	Градостроительство. Планировка и застройка городских и сельских поселений.	
СП 34.13330.2012	Автомобильные дороги	
ГОСТ 6665-91	Камни бортовые железобетонные	
ГОСТ 9128-2013	Смеси асфальтобетонные, полимерасфальтобетонные, асфальтобетон, полимерасфальтобетон для автомобильных дорог и аэродромов. Технические условия	
	Прилагаемые документы	
Приложение 1	Копия с топографического плана города земельного участка у д.35 по ул. Октябрьская в Нижегородском районе	

Согласовано

Взам. инв. №

Подп. и дата

Инв. № подл.

						09-2020-ПЗУ			
						Нижегородская область, р-н Воскресенский, р.п. Воскресенское ул.Ленина, Парк Победы, кадастровый номер земельного участка 52:11:0110011:2063			
Изм.	Кол.уч.	Лист	№ док.	Подп.	Дата	Планировочная схема земельного участка	Стадия	Лист	Листов
Разраб.			Денисов	<i>Денисов</i>	09.2020		П	2	
						Общие данные	ООО "СЭЙВ ЭНЕРДЖИ"		



Согласовано

Взам. инв. №

Подп. и дата

Инв. № подл.

Изм.	Кол. уч.	Лист	№ док.	Подп.	Дата
Разраб.		Денисов			09.2020

09-2020-ПЗУ		
Нижегородская область, р-н Воскресенский, р.п. Воскресенское ул. Ленина, Парк Победы, кадастровый номер земельного участка 52:11:0110011:2063		
Планировочная схема земельного участка	Стадия П	Лист 3
Концепция благоустройства. Общий вид с ул. Ленина		ООО "СЭЙВ ЭНЕРДЖИ"



Согласовано

Взам. инв. №

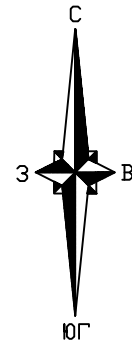
Подп. и дата

Инв. № подл.

Изм.	Кол. уч.	Лист	№ док.	Подп.	Дата
Разраб.		Денисов			09.2020

09-2020-ПЗУ		
Нижегородская область, р-н Воскресенский, р.п. Воскресенское ул. Ленина, Парк Победы, кадастровый номер земельного участка 52:11:0110011:2063		
Планировочная схема земельного участка	Стадия П	Лист 4
Концепция входной группы	ООО "СЭЙВ ЭНЕРДЖИ"	

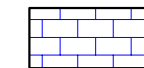
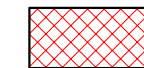
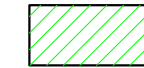


План демонтажных работ.



ВЕДОМОСТЬ ДЕМОНТАЖНЫХ РАБОТ

Поз.	Наименование	Ед.изм.	Количество
1	Перекладываемая брусчатка	м2	293
2	Асфальтовое покрытие	м2	283
3	Ступени	шт.	10
4	Бортовые камни	п.м.	106
5	Столбы освещения	шт.	
6	Срезка растительного слоя	м2	704
7	Существующие деревья	шт.	5

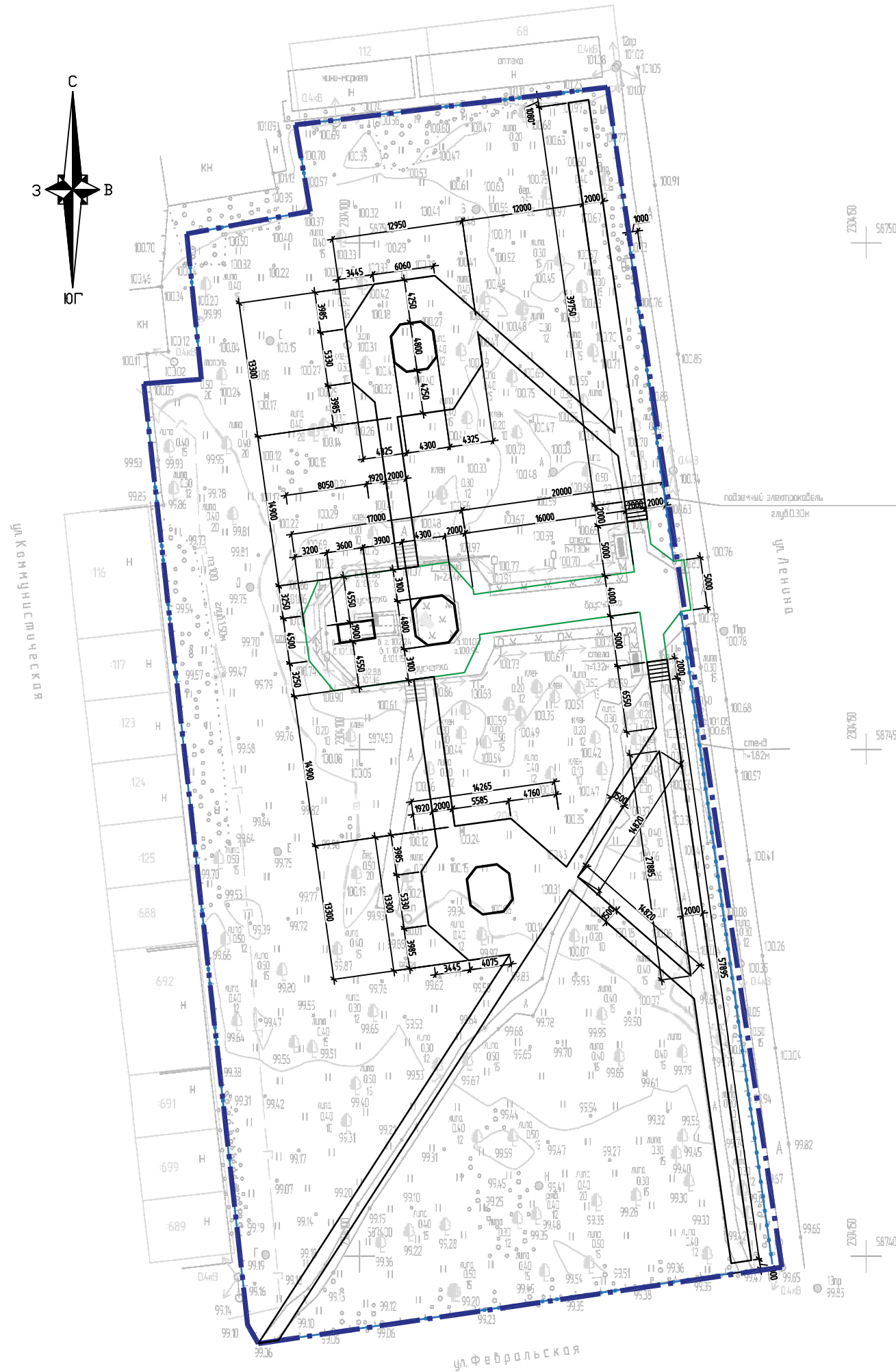
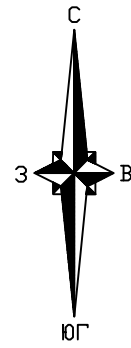
Условные обозначения

-  - перекладываемая брусчатка
-  - демонтируемое асфальтовое покрытие
-  - срезка грунта
-  - граница участка
-  - демонтаж бортового камня





Инв. № подл.	Подп. и дата	Взам. инв. №	Согласовано

09-2020-ПЗУ					
Нижегородская область, р-н Воскресенский, р.п. Воскресенское ул.Ленина, Парк Победы, кадастровый номер земельного участка 52:11:0110011:2063					
Изм.	Кол.уч.	Лист	№ док.	Подп.	Дата
Разраб.		Денисов		<i>Den</i>	09.2020
Планировочная схема земельного участка				Стадия	Лист
				П	5
План демонтажных работ.				ООО "СЭЙВ ЭНЕРДЖИ"	

Разбивочный план.



Условные обозначения

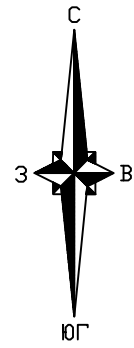
-  - граница участка
-  - проектируемые цветники
-  - перекладываемая друсчатка
-  - проектируемое покрытие друсчаткой, цвет "красный" 200x100x60 мм

Согласовано				
Инв. № подл.	Подп. и дата	Взам. инв. №		

						09-2020-ПЗУ				
						Нижегородская область, р-н Воскресенский, р.п. Воскресенское ул. Ленина, Парк Победы, кадастровый номер земельного участка 52:11:0110011:2063				
Изм.	Кол. уч.	Лист	№ док.	Подп.	Дата	Планировочная схема земельного участка		Стадия	Лист	Листов
Разраб.		Денисов			09.2020			П	6	
						Разбивочный план.		ООО "СЭЙВ ЭНЕРДЖИ"		

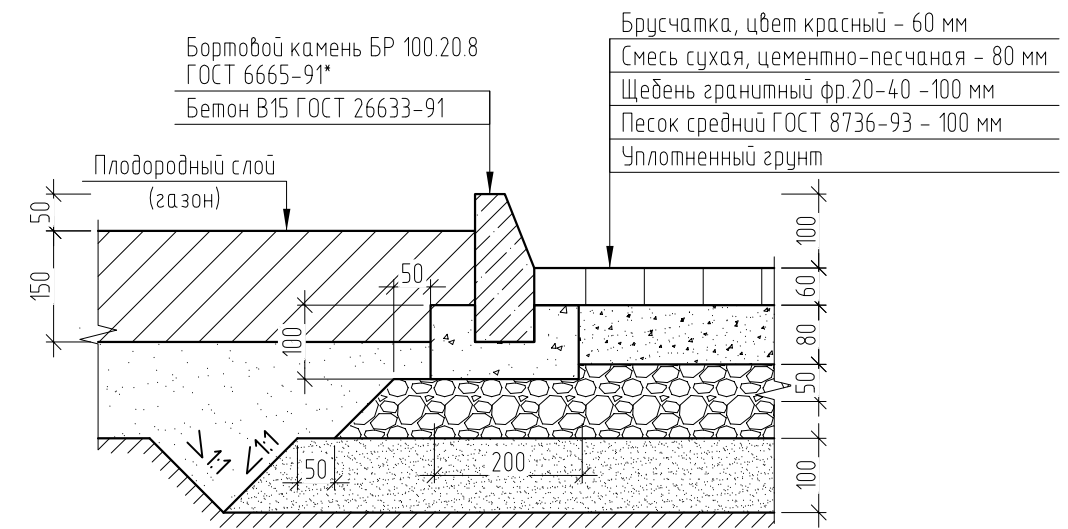
План покрытий

Ведомость покрытий



Поз.	Обозначение	Наименование	Кол.	Масса, ед., кг	Примечание
	000 "Камнеград"	Брусчатка, цвет красный 200x100x60, м2	667		
		Песок средний ГОСТ 8736-93, м3	70		
		Щебень гранитный фр.20-40, м3	70		
	000 "Камнеград"	Бортовой камень 100.20.8, шт	708		
		Бетон В15, м3	14		
		Смесь цементно-песчаная, м3	54		

Узел сопряжения протуаров с газонами



Условные обозначения

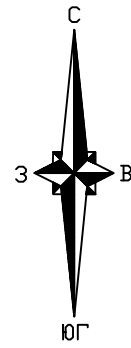
- проектируемое покрытие брусчаткой, цвет "красный" 200x100x60 мм
- перекладываемая брусчатка
- проектируемые цветники
- граница участка

Согласовано	
Взам. инв. №	
Подп. и дата	
Инв. № подл.	

09-2020-ПЗУ					
Нижегородская область, р-н Воскресенский, р.п. Воскресенское ул. Ленина, Парк Победы, кадастровый номер земельного участка 52:11:0110011:2063					
Изм.	Кол. уч.	Лист	№ док.	Подп.	Дата
					09.2020
Разраб.	Денисов				
Планировочная схема земельного участка				Стадия	Лист
				П	7
План покрытий.				ООО "СЭЙВ ЭНЕРДЖИ"	

План благоустройства

Ведомость элементов благоустройства



Поз.	Обозначение	Наименование	Кол.	Масса, ед., кг	Примечание
1		Стелла "1941"	1		сущ.
2		Стелла "1945"	1		сущ.
3		Цветник с вечным огнем	1		сущ.
4		Памятник Неизвестному солдату	1		сущ.
5	000 "Камнеград"	Входная группа	1		проект.
6	000 "Камнеград"	Стенд воинам локальных конфликтов	1		проект.
7	000 "Камнеград"	Стенд воинам Первой мировой войны	1		проект.
8	000 "Камнеград"	Стенд воинам Великой отечественной войны	2		проект.
9	000 "Камнеград"	Баннер Парк победы	1		проект.
10	000 "Камнеград"	Памятник воинам локальных конфликтов	1		проект.
11	000 "Камнеград"	Памятник воинам Первой мировой войны	1		проект.

Ведомость малых архитектурных форм

Обозначение на плане	Обозначение	Наименование	Кол.	Примечание
	000 "Камнеград"	Скамейка 2580x650x400	17	проектир.
	000 "Камнеград"	Урна для мусора	12	проектир.
	000 "ТД Ферекс"	Светильник FWL 14-28-W50-F30	10	проектир.
	000 "ТД Ферекс"	Светильник ДСО 02-45-50	1	проектир.
	000 "ТД Ферекс"	Светильник ДТУ 04-40-50	22	проектир.

Согласовано	
Взам. инв. №	
Подп. и дата	
Инв. № подл.	

09-2020-ПЗУ					
Нижегородская область, р-н Воскресенский, р.п. Воскресенское ул. Ленина, Парк Победы, кадастровый номер земельного участка 52:11:0110011:2063					
Изм.	Кол. уч.	Лист	№ док.	Подп.	Дата
					09.2020
Разраб.	Денисов				
Планировочная схема земельного участка				Стадия	Лист
				П	8
План благоустройства.				ООО "СЭЙВ ЭНЕРДЖИ"	