

АДМИНИСТРАЦИЯ
городского округа Верхний Тагил

ул. Жуковского, 13
624162 г.Верхний Тагил Свердловской области
Тел./факс: (34357) 2-41-82
E-mail: v-tagil@mail.ru

От 20.02.2021г. № 09/ 788
На № 788 от 03.02.2021г.

ПАО «Ростелеком»
Межрегиональный филиал «УРАЛ»
Екатеринбургский филиал

620110, Свердловская область,
г. Екатеринбург, ул. Луначарского,
134Б

Заместителю технического директора
Екатеринбургского филиала ПАО
«Ростелеком»
М.Ф. Салахутдинову


О направлении постановления

Рассмотрев Ваше обращение от 03.02.2021 г., направляю Вам постановление администрации городского округа Верхний Тагил «О разрешении на использовании земель, расположенных на территории городского округа Верхний Тагил» от 20.02.2021 г. № 93 на 2л. в 1экз.

Глава городского округа
Верхний Тагил

В.Г. Кириченко

Исп. Ахметзянова Н.С.
(34357) 20017



**АДМИНИСТРАЦИЯ
ГОРОДСКОГО ОКРУГА ВЕРХНИЙ ТАГИЛ
ПОСТАНОВЛЕНИЕ**

от «20» февраля 2021

№ 93

г. Верхний Тагил

***О разрешении на использование земель, расположенных
на территории городского округа Верхний Тагил***

Рассмотрев обращение от 03.02.2021 года № 788 заместителя технического директора Екатеринбургского филиала ПАО «Ростелеком» М.Ф. Салахутдинова, в соответствии со статьями 39.33, 39.36 Земельного кодекса Российской Федерации, статьей 3.3 Федерального закона от 25 октября 2001 года № 137-ФЗ «О введении в действие Земельного кодекса Российской Федерации», Постановлением Правительства Российской Федерации от 03 декабря 2014 года № 1300 «Об утверждении перечня видов объектов, размещение которых может осуществляться на землях или земельных участках, находящихся в государственной или муниципальной собственности, без предоставления земельных участков или установления сервитутов», Постановлением Правительства Свердловской области от 10 июня 2015 года № 482-ПП «Об утверждении порядка и условий размещения объектов, виды которых устанавливаются Правительством Российской Федерации, на землях или земельных участках, находящихся в государственной или муниципальной собственности, без предоставления земельных участков и установления сервитутов», руководствуясь Уставом городского округа Верхний Тагил, Администрация городского округа Верхний Тагил

ПОСТАНОВЛЯЕТ:

1. Разрешить Публичному акционерному обществу «Ростелеком» (ИНН 7707049388) использовать земли, государственная собственность на которые не разграничена, расположенные по адресу: обл. Свердловская, г. Верхний Тагил, п. Половинный, ул. Лесная, 1а, общей площадью 6 кв.м., в кадастровом квартале 66:37:0301001, границы которого указаны в схеме границ предполагаемых к использованию земель на кадастровом плане территории, прилагаемой к настоящему постановлению (Приложение № 1), для размещения телефонного узла доступа уличного исполнения (ТУД-УИ), сроком на десять лет.

2. Уведомить Публичное акционерное общество «Ростелеком» (ИНН 7707049388) о том, что в соответствии со статьей 39.34 Земельного кодекса Российской Федерации действие разрешения на использование земель может

быть досрочно прекращено со дня предоставления земельного участка гражданину или юридическому лицу.

3. Администрации городского округа Верхний Тагил в случаях, предусмотренных статьей 39.34 Земельного кодекса Российской Федерации, в 10-дневный срок со дня предоставления земельного участка, в границах которого расположены земли, указанные в пункте 1 настоящего постановления, направить Публичному акционерному обществу «Ростелеком» уведомление о прекращении действия настоящего решения.

4. Публичному акционерному обществу «Ростелеком» в случае, если использование земель привело к порче или уничтожению плодородного слоя почвы, выполнить требования, предусмотренные ст. 39.35 Земельного кодекса Российской Федерации.

5. Контроль за исполнением настоящего постановления возложить на заместителя главы администрации по жилищно-коммунальному и городскому хозяйству Н.Н. Русалева.

6. Настоящее постановление опубликовать на официальном сайте городского округа Верхний Тагил в сети Интернет (www.go-vtagil.ru).

Глава городского округа
Верхний Тагил

подпись

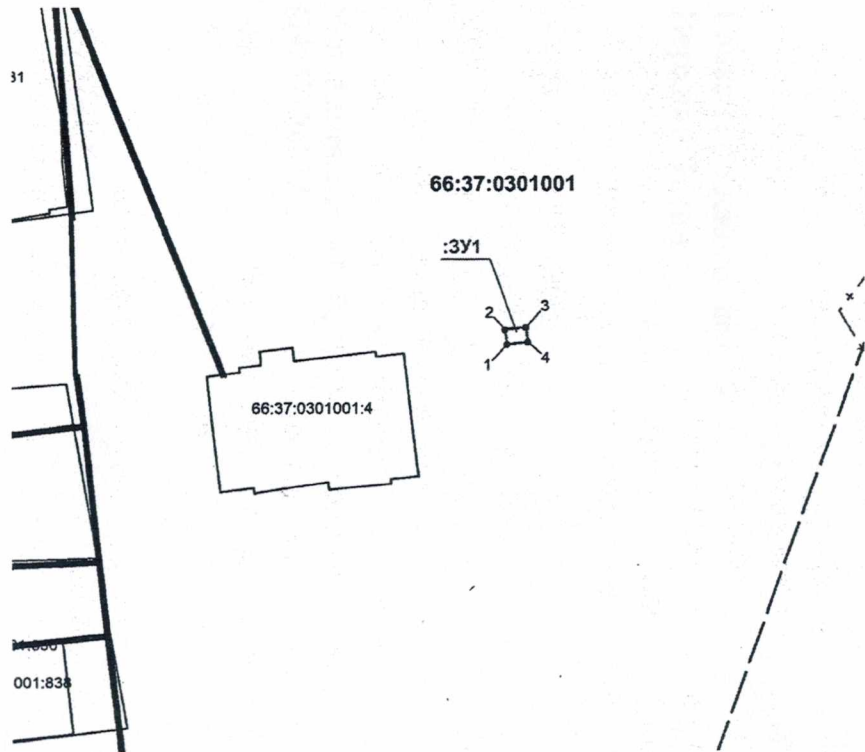
В.Г. Кириченко

Верно
Ведущий специалист ОУМИ и ЗР
Администрации городского округа Верхний Тагил
«20» февраля 2021 года



Н.С. Ахметзянова

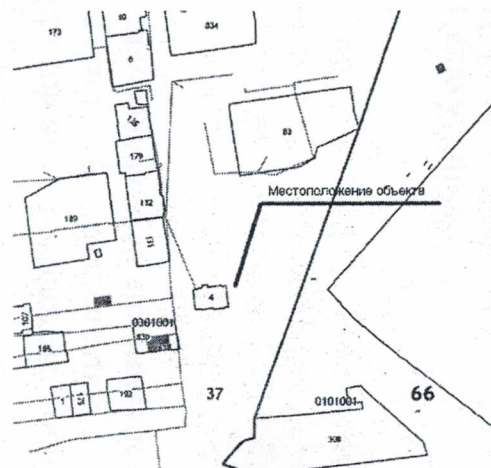
**Схема границ предполагаемых к использованию земель
или части земельного участка на кадастровом плане
территории**



Условный номер земельного участка :3У1		
Площадь земельного участка <u>6</u> кв.м.		
Система координат: МСК-66, зона 1		
Обозначение характерных точек границ	Координаты, м	
	X	Y
1	2	3
1	443734,86	1490415,33
2	443736,87	1490415,06
3	443737,2	1490417,94
4	443735,18	1490418,22
1	443734,86	1490415,33
Кадастровый номер исходного земельного: Кадастровый квартал: 66:37:0301001		

- Масштаб 1:700**
- Условные обозначения:
- Граница образуемого земельного участка
 - Границы земельных участков, установленные в соответствии федеральным законодательством, включенные в ГКН
 - Граница кадастрового квартала
 - 66:41:0404015**
:613 Надпись номера кадастрового квартала
 - 1 Надписи кадастрового номера земельного участка или сооружения
 - 1 Характерная точка границы, ее номер в каталоге координат
 - + - + - Охранная зона
 - Объекты капитального строительства

Ситуационная схема на публичной кадастровой карте



Ситуационная схема на карте города

