



**АДМИНИСТРАЦИЯ
ГОРОДСКОГО ОКРУГА ВЕРХНИЙ ТАГИЛ
ПОСТАНОВЛЕНИЕ**

от «12» октября 2017 г. № 621
город Верхний Тагил

***О разрешении на использование земель, расположенных
на территории городского округа Верхний Тагил***

Рассмотрев обращение от 29.09.2017 года Рымашевской И.А., действующей по доверенности от 21.07.2015 г. серии 66 АА 3258097 № 033-04/2015, представляющая интересы Акционерного общества «ГАЗЭКС», в соответствии со статьями 39.33, 39.36 Земельного кодекса Российской Федерации от 25.10.2001 г. № 136-ФЗ, статьей 3.3 Федерального закона от 25.10.2001 г. № 137-ФЗ «О введении в действие Земельного кодекса Российской Федерации», Постановлением Правительства Российской Федерации от 03.12.2014 г. № 1300 «Об утверждении перечня видов объектов, размещение которых может осуществляться на землях или земельных участках, находящихся в государственной или муниципальной собственности, без предоставления земельных участков или установления сервитутов», Постановлением Правительства Свердловской области от 10.06.2015 г. № 482-ПП «Об утверждении порядка и условий размещения объектов, виды которых устанавливаются Правительством Российской Федерации, на землях или земельных участках, находящихся в государственной или муниципальной собственности, без предоставления земельных участков и установления сервитутов», Решением Думы городского округа Верхний Тагил от 29.12.2012 г. № 13/5 «Об утверждении Правил благоустройства, обеспечения чистоты и порядка на территории городского округа Верхний Тагил», руководствуясь Уставом городского округа Верхний Тагил,

ПОСТАНОВЛЯЮ:

1. Разрешить Акционерному обществу «ГАЗЭКС» использовать земли, государственная собственность на которые не разграничена, расположенные по адресу: от точки врезки в существующий газопровод низкого давления у дома № 5 по улице Некрасова до границы земельного участка жилого дома № 7 по улице Некрасова, г. Верхний Тагил, Свердловской области, общей площадью 128 кв.м., границы которых указаны в схеме границ земель на кадастровом плане территории, прилагаемой к настоящему постановлению (таблица координат земель в Приложении к настоящему постановлению), для размещения газопровода давлением до 1,2 Мпа, сроком на одиннадцать

месяцев, при исполнении Акционерным обществом «ГАЗЭКС» следующих условий:

1.1. разместить газопровод и иные трубопроводы давлением до 1,2 Мпа, для размещения которых не требуется разрешения на строительство в соответствии с настоящим разрешением;

1.2. в случае нарушения плодородного слоя земли привести земли, указанные в пункте 1 настоящего постановления, в состояние, пригодное для их использования в соответствии с разрешенным использованием;

1.3. выполнить необходимые работы по рекультивации земель, указанных в пункте 1 настоящего постановления.

2. Действие указанного разрешения может быть прекращено досрочно со дня предоставления земельного участка физическому или юридическому лицу.

3. Разместить данное постановление на официальном сайте городского округа Верхний Тагил.

4. Контроль за исполнением настоящего постановления возложить на заместителя главы администрации по жилищно-коммунальному и городскому хозяйству Прокошина Ю.В.

И.о. главы городского
округа Верхний Тагил

подпись

Н.Е. Поджарова

Верно
Ведущий специалист ОУМИиЗР Администрации
городского округа Верхний Тагил
«12» октября 2017 года



А.О. Фурсаева

СХЕМА
границ предполагаемых к использованию земель
на кадастровом плане территории
в кадастровом квартале 66:37:0202011

Приложение к
постановлению
 № 21 от 21.10.2017г

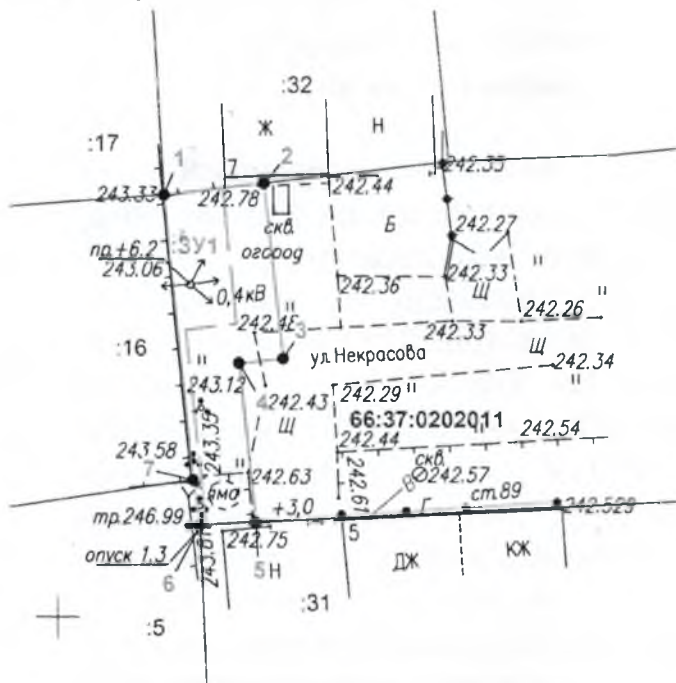
Объект: "Газопровод-ввод до границы земельного участка по адресу: Свердловская область, г. Верхний Тагил, ул. Некрасова, дом 7 (кад. № 66:37:0202011:32)"

Условный номер земельного участка :ЗУ1;

Площадь земельного участка: 128 кв.м.;

Местоположение: от точки врезки в существующий газопровод низкого давления у дома №5 по улице Некрасова до границы земельного участка жилого дома №7 по улице Некрасова, г.Верхнего Тагила, Свердловской области.

Система координат: МСК-66, зона I




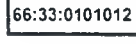




Масштаб 1:500

Каталог координат границ :ЗУ1

Номер_точки	X_м	Y_м
1	451 379,09	1 494 607,34
2	451 379,9	1 494 614,27
3	451 367,86	1 494 615,59
4	451 367,55	1 494 612,54
5	451 356,54	1 494 613,69
6	451 356,35	1 494 609,84
7	451 359,49	1 494 609,35

Условные обозначения:

-  - существующий газопровод
-  - проектируемая трасса газоснабжения
-  - граница и номер земельного участка по сведениям ГКУ,
-  - граница и номер кадастрового квартала,
-  - граница предполагаемых к использованию земель,
-  - обозначение и номер характерной точки границы земельного участка

Исполнитель: кад. инженер Грачева Н.П.