

**АДМИНИСТРАЦИЯ  
ГОРОДСКОГО ОКРУГА ВЕРХНИЙ ТАГИЛ  
ПОСТАНОВЛЕНИЕ**

---

от «26» марта 2018 г. № 214  
город Верхний Тагил

***О разрешении на использование земель, расположенных  
на территории городского округа Верхний Тагил***

Рассмотрев обращение от 06.03.2018 года Крылышкина Д.А., действующего по доверенности от 16.11.2017 г. № 702 от имени Акционерного общества «Облкоммунэнерго», в соответствии со статьями 39.33, 39.36 Земельного кодекса Российской Федерации от 25.10.2001 г. № 136-ФЗ, статьей 3.3 Федерального закона от 25.10.2001 г. № 137-ФЗ «О введении в действие Земельного кодекса Российской Федерации», Постановлением Правительства Российской Федерации от 03.12.2014 г. № 1300 «Об утверждении перечня видов объектов, размещение которых может осуществляться на землях или земельных участках, находящихся в государственной или муниципальной собственности, без предоставления земельных участков или установления сервитутов», Постановлением Правительства Свердловской области от 10.06.2015 г. № 482-ПП «Об утверждении порядка и условий размещения объектов, виды которых устанавливаются Правительством Российской Федерации, на землях или земельных участках, находящихся в государственной или муниципальной собственности, без предоставления земельных участков и установления сервитутов», руководствуясь Уставом городского округа Верхний Тагил,

**ПОСТАНОВЛЯЮ:**

1. Разрешить акционерному обществу «Облкоммунэнерго» (ОГРН 1156658098266) использовать земли, государственная собственность на которые не разграничена, расположенные по адресу: Свердловская область, г. Верхний Тагил, коллективный сад № 1, участок № 84, общей площадью 253 кв.м., условный номер 66:37:0201011:3У1, границы которых указаны в схеме границ земель на кадастровом плане территории, прилагаемой к настоящему постановлению (Приложение № 1), для размещения ВЛ-0,4 кВ, сроком по 01.01.2019 г.

2. Действие указанного разрешения может быть прекращено досрочно со дня предоставления земельного участка физическому или юридическому лицу.

3. Разместить данное постановление на официальном сайте городского округа Верхний Тагил.

4. Контроль за исполнением настоящего постановления возложить на заместителя Главы Администрации по жилищно-коммунальному и городскому хозяйству Прокошина Ю.В.

Глава городского  
округа Верхний Тагил

подпись

В.Г. Кириченко

Верно  
Ведущий специалист ОУМИиЗР Администрации  
городского округа Верхний Тагил  
«26» марта 2018 года

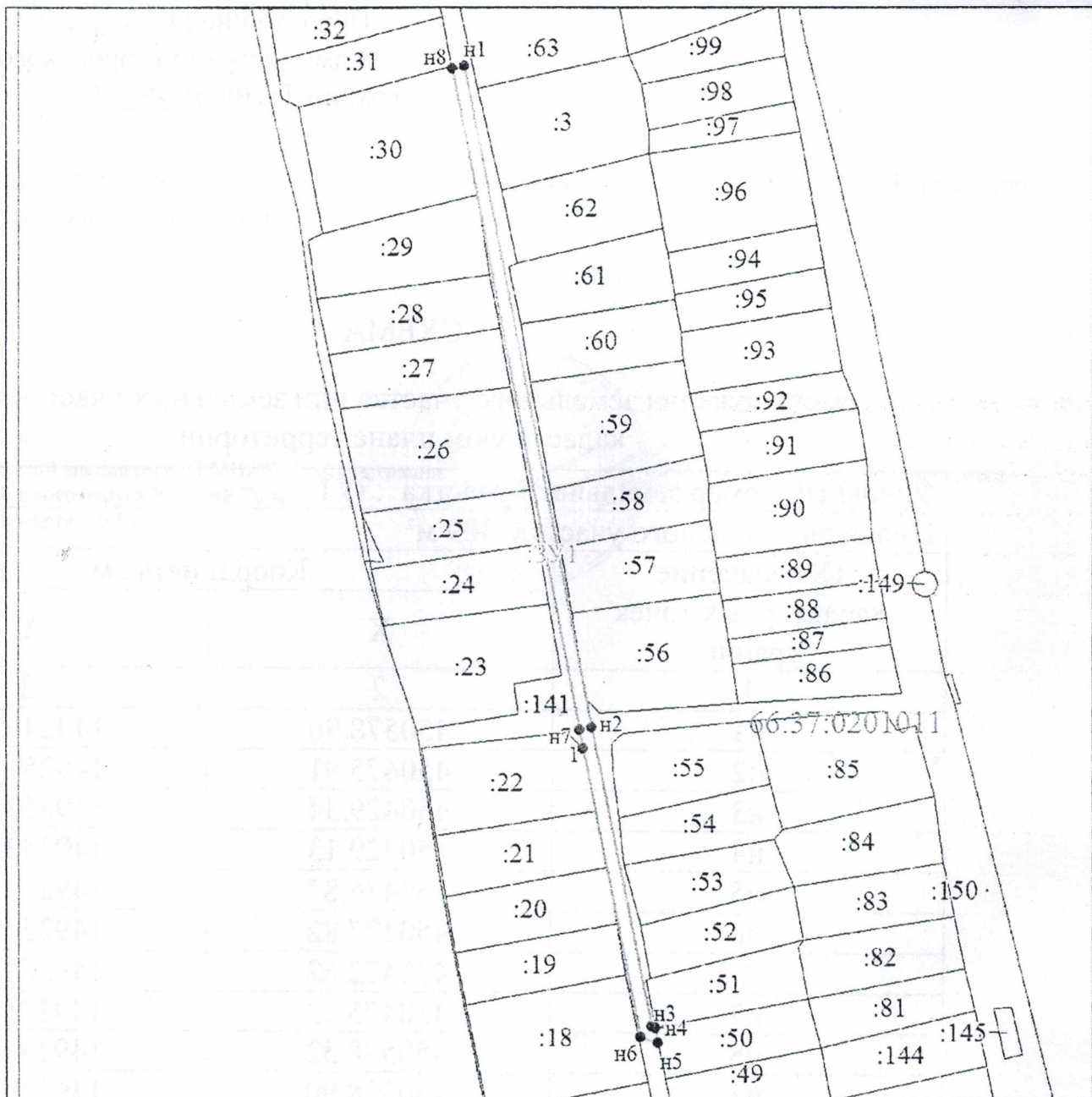


А.О. Фурсаева

СХЕМА


расположения земельного участка или земельных участков на  
кадастровом плане территории

Условный номер земельного участка :ЗУ1		
Площадь земельного участка 309 м <sup>2</sup>		
Обозначение характерных точек границ	Координаты, м	
	X	Y
1	2	3
н1	450578.90	1492492.38
н2	450475.91	1492512.58
н3	450429.34	1492522.05
н4	450429.13	1492522.69
н5	450426.87	1492523.15
н6	450427.82	1492520.33
1	450472.62	1492511.21
н7	450475.52	1492510.62
н8	450578.52	1492490.42
н1	450578.90	1492492.38
Система координат: МСК 66 зона 1		
Квартал: 66:37:0201011		

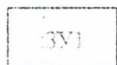


Масштаб 1:1000


Условные обозначения:



Границы земельных участков, установленные (уточненные) при проведении кадастровых работ, отражающиеся в масштабе




Надписи вновь образованного земельного участка



Надписи кадастрового номера земельного участка



Граница кадастрового квартала



Обозначение кадастрового квартала