

# ПРОЕКТ ПЛАНИРОВКИ ТЕРРИТОРИИ И ПРОЕКТ МЕЖЕВАНИЯ ТЕРРИТОРИИ

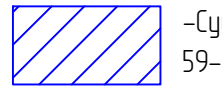





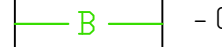



для размещения объекта  
 "Капитальный ремонт автомобильной дороги общего пользования по улице Энтузиастов  
 с. Стряпунята Краснокамского района Пермского края"  
 Чертеж межевания территории

М 1:500



## Условные обозначения

Земельные участки используемые для капитального ремонта автомобильной дороги

-  - Существующий земельный участок с условным номером объекта 59-59-08/030/2011-213.
-  - Границы образуемых земельных участков
-  - Существующая граница
-  - Объекты капитального строительства
-  - Существующие сети водоснабжения
-  - Существующие сети теплоснабжения
-  - Существующие сети газоснабжения
-  - Существующие сети канализации
-  - Существующие сети электроснабжения
-  - Существующий кабель связи

Примечание:  
 - Красные линии, линии отступа от красных линий в целях определения места допустимого размещения зданий, строений, сооружений, не установлены;  
 - Границы зон с особыми условиями использования территории отсутствуют;  
 - Границы территории объектов культурного наследия отсутствуют;  
 - Границы зон действия публичных сервитутов отсутствуют;  
 - Земельные участки предполагаемые к изъятию для государственных или муниципальных нужд отсутствуют.

Имя, И. подл. Подпись и дата

Вед. инв. N

03-2016-ПМТ				
Капитальный ремонт автомобильной дороги общего пользования по улице Энтузиастов с.Стряпунята Краснокамского района Пермского края				
Изм.	Уч-к	Лист	№док.	Подпись
		03.16		
Разраб.		Полозов		
ГИП		Осненко		
Директор		Осненко		
Проект межевания территории				
Чертеж межевания территории М 1:500				
000 "Профит-тайм"				
Формат: А4х7				