



АДМИНИСТРАЦИЯ
КРАСНОКАМСКОГО МУНИЦИПАЛЬНОГО РАЙОНА
ПЕРМСКОГО КРАЯ

ПОСТАНОВЛЕНИЕ

06.02.2015

№ 213

**Об утверждении проекта
планировки территории,
содержащего проект межевания
территории**

В соответствии с пунктом 14 статьи 45 Градостроительного кодекса Российской Федерации, Федерального закона Российской Федерации от 27.05.2014 № 136-ФЗ «О внесении изменений в статью 26.3 Федерального закона «Об общих принципах организации законодательных (представительных) и исполнительных органов государственной власти субъектов Российской Федерации» и Федеральный закон «Об общих принципах организации местного самоуправления в Российской Федерации», администрация Краснокамского муниципального района

ПОСТАНОВЛЯЕТ:

1. Утвердить проект планировки территории, содержащий проект межевания территории, для строительства объекта «Строительство газопровода до котельной УПН «Северокамск» на территории Стряпунинского сельского поселения Краснокамского муниципального района, Пермского края, подготовленный ТПП «РИТЭК-Уралойл» ОАО «РИТЭК».

2. Утвержденный проект планировки опубликовать в специальном выпуске «Официальные материалы органов местного самоуправления Краснокамского муниципального района» газеты «Краснокамская звезда» и разместить на официальном сайте администрации Краснокамского муниципального района в сети Интернет www.krasnokamskiy.com.

3. Контроль за выполнением постановления возложить на отдел территориального планирования администрации Краснокамского муниципального района (Трусов В.В.).

Глава Краснокамского
муниципального района — глава
администрации Краснокамского
муниципального района

Агапитов С.Г.
34 273 (4-47-87)



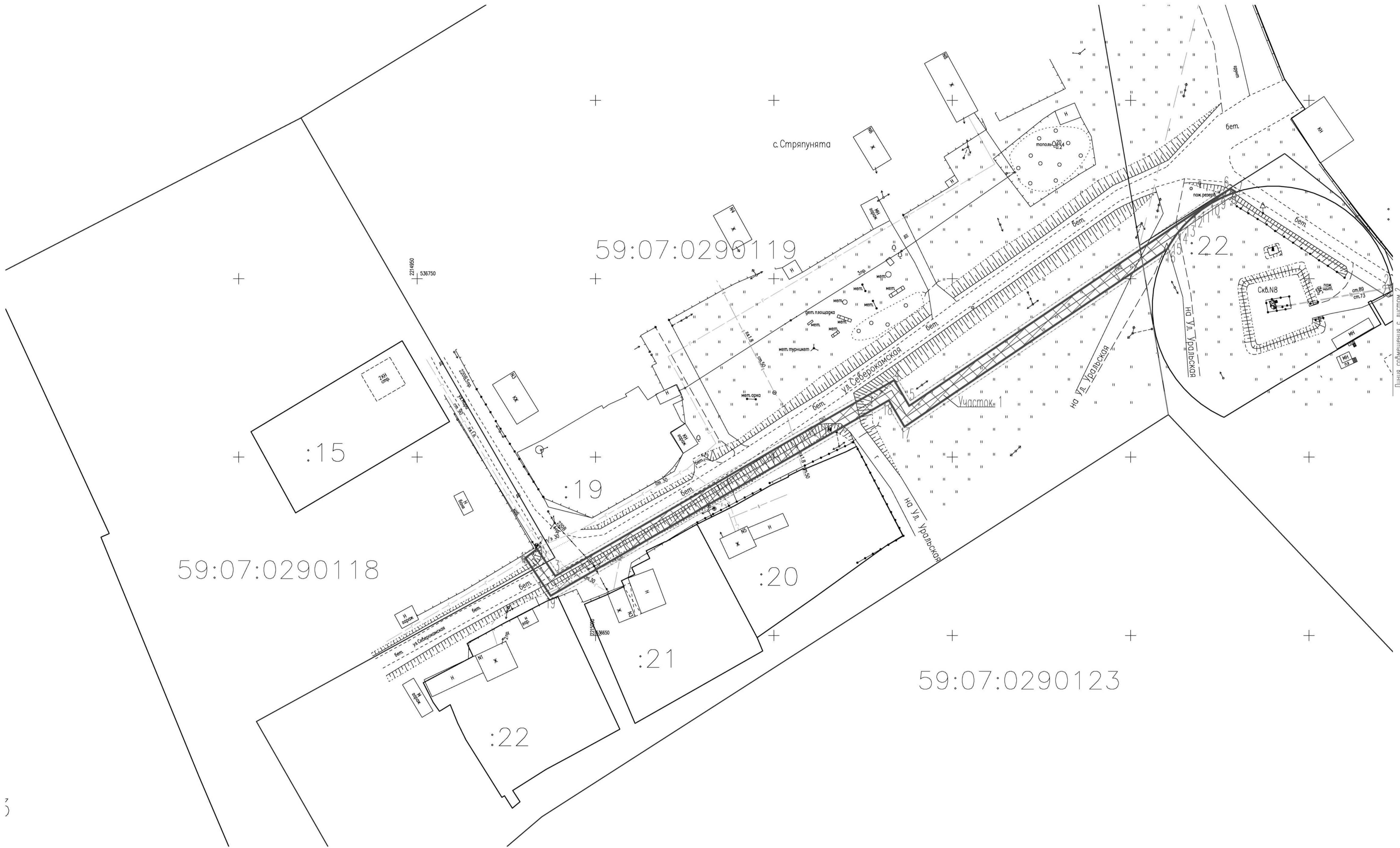
Ю.Ю. Крестьянников

Копия верна

06.02

Ведущий специалист
отдела по общим вопросам,
муниципальной службе и кадрам

Л.М. Яковлева



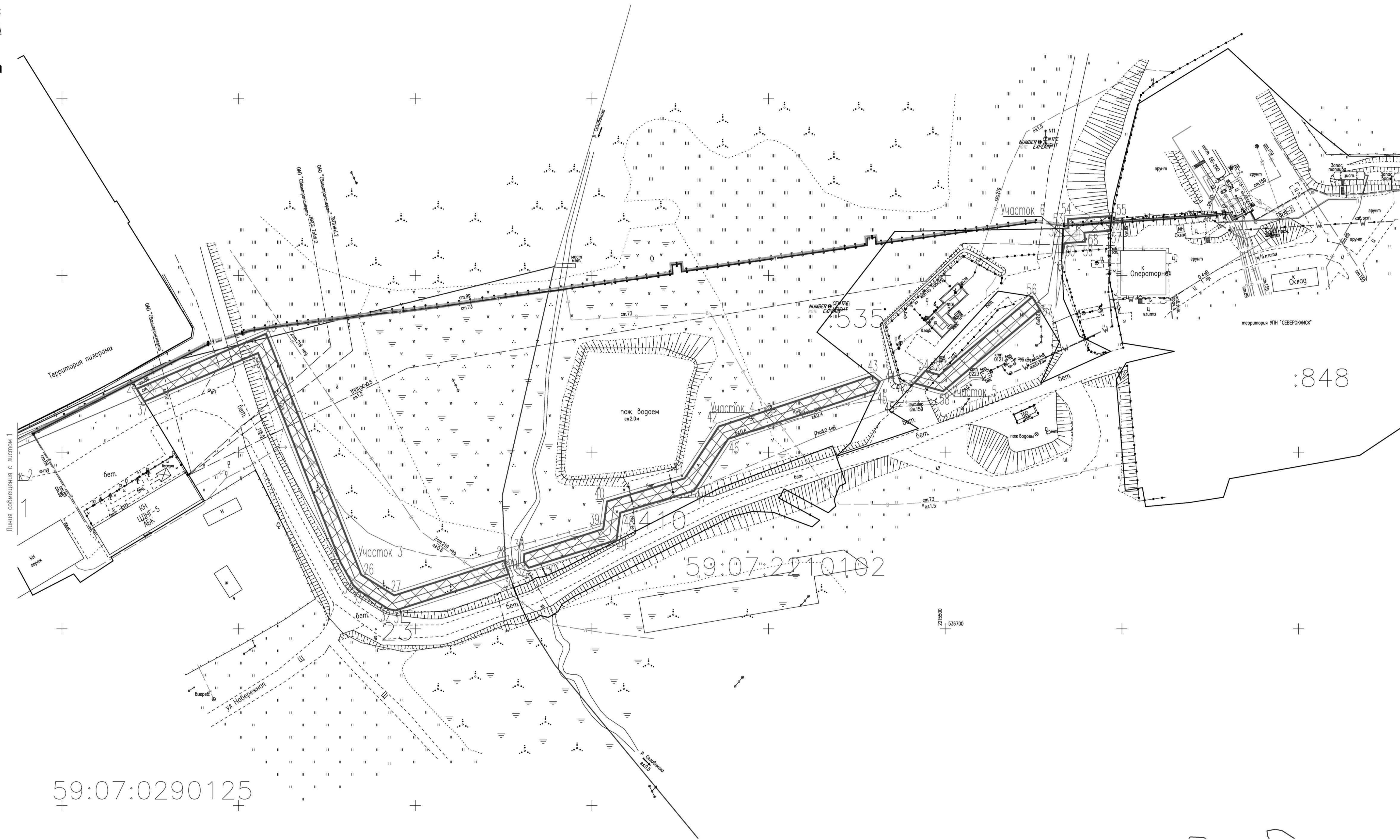
Условные обозначения

- красные линии
- проектируемая граница отвода под строительство
- объект строительства
- граница существующего земельного участка
- 59:07:1510104:386 — кадастровый номер существующего земельного участка
- :22 — кадастровый номер проектируемого отвода под строительство

Примечания

1. Система координат МСК-59
2. Система высот Балтийская 1977 г.
3. Сплошные горизонтали проведены через 0.5 м
4. Топографическая съемка выполнена в июле 2014 г.

						ПП – 2014			
						Строительство газопровода до котельной УППН "Северокамск"			
Им.	К.уч.	Лист	№ док.	Подпись	Дата				
						Проектируемый газопровод	масштаб 1:500	лист 1	листов 3
						Чертеж межевания территории	ООО АН "Мотовилиха"		
						Директор Исхакиев А.	Катков К.А.	16.12.14	
						Исполнит. Аманжол В.В.	16.12.14		



Условные обозначения

- красные линии
- проектируемая граница отвода под строительство
- объект строительства
- граница существующего земельного участка
- 59:07:1510104:386 — кадастровый номер существующего земельного участка
- :22 — кадастровый номер проектируемого отвода под строительство

Примечания

1. Система координат МСК-59
2. Система высот Балтийская 1977 г.
3. Сплошные горизонталы проведены через 0.5 м
4. Топографическая съемка выполнена в июле 2014 г.

						ПП - 2014			
Им.	К.уч.	Лист	№ док.	Подпись	Дата	Строительство газопровода до котельной УПН "Северокамск"			
						Проектируемый газопровод	масштаб	лист	листов
							1:500	2	3
						Чертеж межевания территории	ООО АН "Мотовилиха"		

Координаты поворотных точек границ земельных участков, формируемых в соответствии с проектом межевания территории

Участок 1				
№№ точек	X	Y	Длина линии	Дирекционный угол
1	18092.26	-16572.22	4.14	52°43'22"
2	18094.79	-16568.93	9.13	146°17'26"
3	18087.22	-16563.82	109.71	59°58'20"
4	18142.74	-16469.19	8.33	149°31'38"
5	18135.59	-16464.93	108.67	55°54'60"
6	18197.07	-16375.31	1.87	122°18'13"
7	18196.08	-16373.72	1.03	253°12'04"
8	18195.77	-16374.71	3.33	247°22'04"
9	18194.47	-16377.77	3.32	241°58'05"
10	18192.89	-16380.69	3.33	236°15'47"
11	18191.02	-16383.45	3.33	230°36'46"
12	18188.90	-16386.01	3.32	224°59'58"
13	18186.53	-16388.34	3.33	219°23'13"
14	18183.95	-16390.44	3.33	213°35'38"
15	18181.17	-16392.26	1.33	208°11'12"
16	18179.99	-16392.88	88.93	235°55'03"
17	18129.69	-16466.21	8.62	329°26'28"
18	18137.08	-16470.64	109.48	239°58'32"
19	18081.70	-16565.07	12.76	326°19'02"

Участок 2				
№№ точек	X	Y	Длина линии	Дирекционный угол
20	18169.63	-16329.71	12.50	66°55'12"
21	18174.60	-16318.25	12.74	243°07'06"
22	18168.77	-16329.57	0.36	353°36'45"
23	18169.13	-16329.61	0.51	348°38'37"

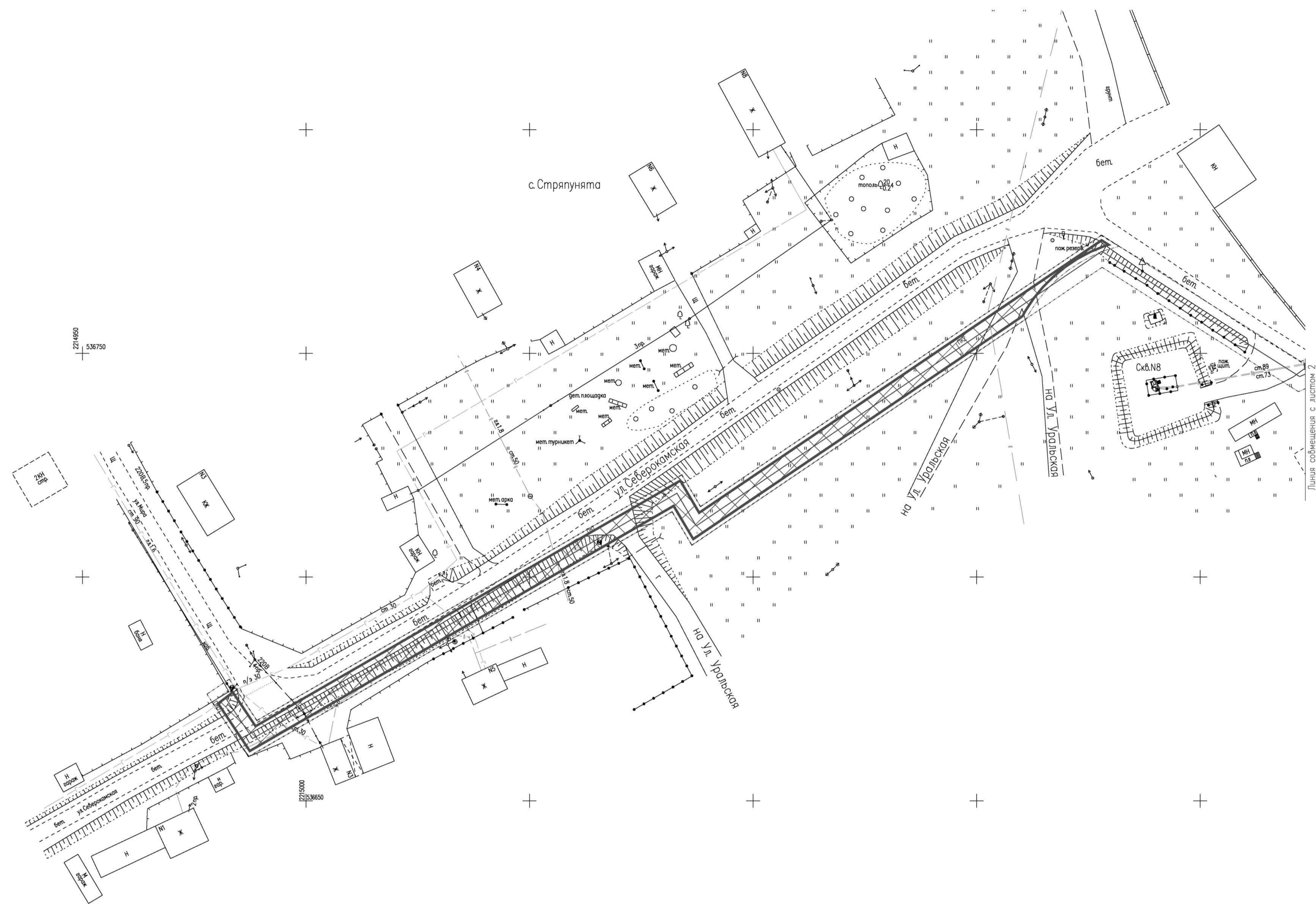
Участок 3				
№№ точек	X	Y	Длина линии	Дирекционный угол
24	18190.31	-16282.04	39.80	66°55'12"
25	18206.15	-16245.52	73.35	158°28'09"
26	18138.09	-16218.16	11.02	121°59'49"
27	18132.31	-16208.78	32.97	72°21'54"
28	18142.50	-16177.42	1.52	177°12'40"
29	18140.98	-16177.34	2.61	159°06'58"
30	18138.55	-16176.39	33.72	252°15'45"
31	18128.07	-16208.44	1.96	280°58'43"
32	18128.43	-16210.37	9.50	301°58'16"
33	18133.41	-16218.46	2.55	311°27'40"
34	18135.08	-16220.38	7.32	330°54'41"
35	18141.46	-16223.98	63.81	338°28'13"
36	18200.66	-16247.77	34.96	246°55'06"
37	18186.74	-16279.85	4.18	328°53'21"

Участок 4				
№№ точек	X	Y	Длина линии	Дирекционный угол
38	18144.25	-16172.05	23.44	72°23'06"
39	18151.50	-16149.75	7.86	7°48'27"
40	18159.29	-16148.74	22.93	73°27'04"
41	18165.97	-16126.79	17.57	33°21'14"
42	18180.71	-16117.22	45.78	71°45'41"
43	18195.31	-16073.84	2.64	128°11'04"
44	18193.69	-16071.75	2.67	205°23'39"
45	18191.27	-16072.88	43.95	251°45'35"
46	18177.24	-16114.53	17.64	213°21'08"
47	18162.45	-16124.13	21.79	253°26'26"
48	18156.11	-16144.97	7.80	187°45'05"
49	18148.36	-16145.98	22.08	252°34'13"
50	18141.62	-16167.00	3.95	252°08'45"
51	18140.38	-16170.75	2.15	319°18'24"
52	18142.00	-16172.16	2.25	3°19'06"

Участок 5				
№№ точек	X	Y	Длина линии	Дирекционный угол
53	18193.33	-16062.00	4.64	42°21'59"
54	18196.77	-16058.90	4.22	105°30'08"
55	18195.68	-16054.83	34.30	49°54'30"
56	18217.93	-16028.73	4.18	149°07'01"
57	18214.35	-16026.56	35.82	229°54'05"
58	18191.10	-16053.81	8.48	285°32'36"

Участок 6				
№№ точек	X	Y	Длина линии	Дирекционный угол
52	18237.32	-16020.14	1.52	86°25'50"
53	18237.42	-16018.62	2.58	356°32'08"
54	18240.00	-16018.79	12.43	85°53'09"
55	18240.97	-16006.40	3.24	186°53'51"
56	18237.76	-16006.77	0.97	180°46'16"
57	18236.79	-16006.77	7.39	265°56'16"
58	18236.22	-16014.14	2.57	174°55'24"
59	18233.66	-16013.89	5.82	265°52'17"
60	18233.20	-16019.69	4.34	190°50'45"
61	18228.94	-16020.48	8.39	2°44'08"

						ПП – 2014		
						Строительство газопровода до котельной УППН "Северокамск"		
Изм.	К.уч.	Лист	№ док.	Подпись	Дата			
						Проектируемый газопровод		
						1:500	3	3
						Чертеж межевания территории		
				Директор	Кетов К.А.	15.12.14		
				Исполнит.	Азманов В.В.	15.12.14		
						ООО АН "Мотовилиха"		



Условные обозначения

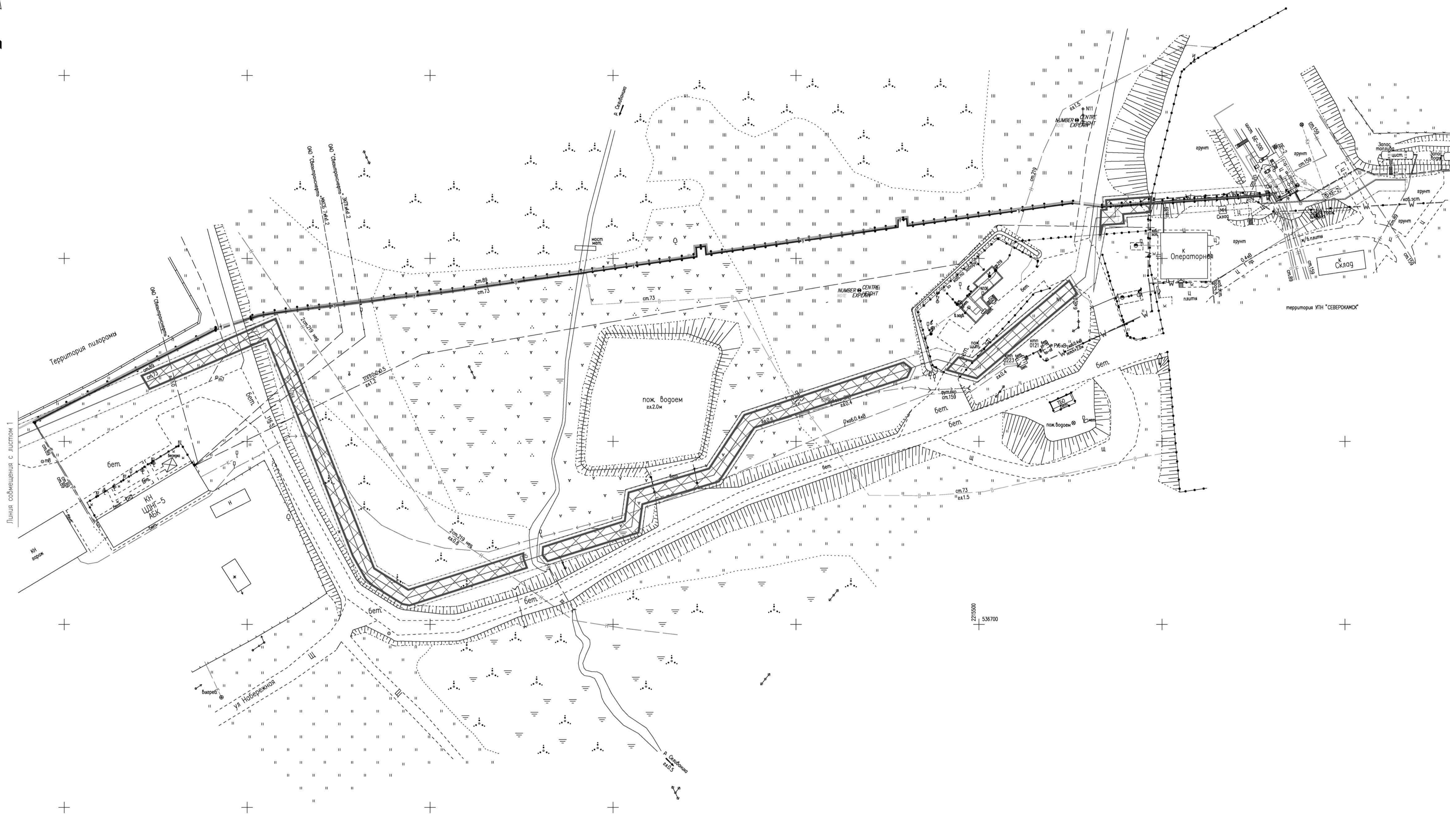
- красные линии
- проектируемая граница отвода под строительство
- объект строительства
- проектируемая охранная зона газопровода

Примечания

1. Система координат МСК-59
2. Система высот Балтийская 1977 г.
3. Сплошные горизонтали проведены через 0.5 м
4. Топографическая съемка выполнена в июле 2014 г.

						ПП - 2014		
						Строительство газопровода до котельной УППН "Северокамск"		
Им.	К.уч.	Лист	№ док.	Подпись	Дата	масштаб	лист	листов
							1:500	1
						Проектируемый газопровод		
						Чертеж планировки территории		
						ООО АН "Мотовилиха"		

Линия сообщения с листом 2



Условные обозначения

- красные линии
- проектируемая граница отвода под строительство
- объект строительства
- проектируемая охранная зона газопровода

Примечания

1. Система координат МСК-59
2. Система высот Балтийская 1977 г.
3. Сплошные горизонталы проведены через 0,5 м
4. Топографическая съемка выполнена в июле 2014 г.

						ПП - 2014		
						Строительство газопровода до котельной УППН "Североканск"		
						Проектируемый газопровод		
						масштаб лист листов		
						1:500 2 2		
						Чертеж планировки территории		
						ООО АН "Мотовилиха"		
Изм.	Куч.	Лист	№ док.	Подпись	Дата			
Директор	Котов К.А.				16.12.14			
Исполнит.	Аманова В.В.				16.12.14			