

ОПИСАНИЕ МЕСТОПОЛОЖЕНИЯ ГРАНИЦ

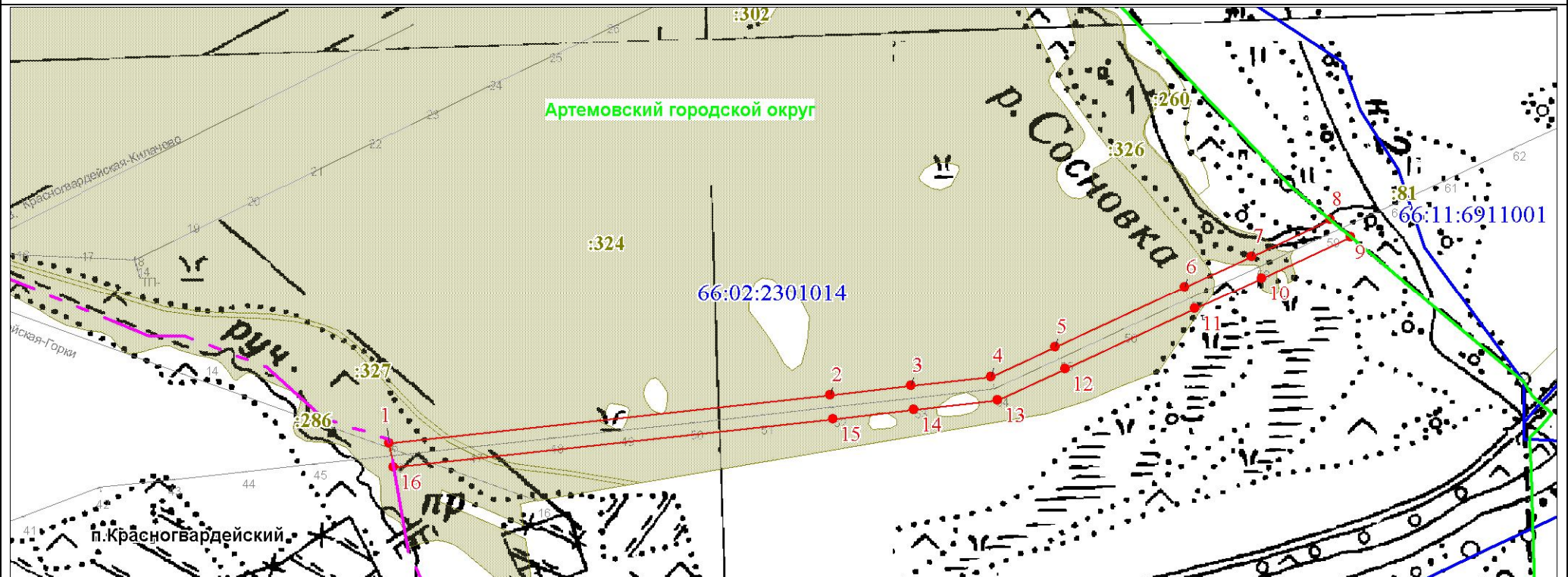
публичный сервитут под размещение объектов электросетевого хозяйства (эксплуатация ЭСК подстанции 110/35/10/6

кВ "Красногвардейская": ВЛ-10 кВ Яшино-Комплекс, литер 4)

(наименование объекта, местоположение границ которого описано (далее - объект))






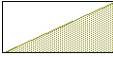

Сведения об объекте					
№ п/п	Характеристики объекта			Описание характеристик	
1	2			3	
1	Местоположение объекта			Свердловская область, Артемовский р-н	
2	Площадь объекта ± величина погрешности определения площади ($P \pm \Delta P$), м ²			18124 ± 236	
3	Иные характеристики объекта			1. публичный сервитут под размещение объектов электросетевого хозяйства (эксплуатация ЭСК подстанции 110/35/10/6 кВ "Красногвардейская": ВЛ-10 кВ Яшино-Комплекс, литер 4) в пользу ОАО «Межрегиональная распределительная сетевая компания Урала» 2. ВЛ-10 кВ Яшино-Комплекс, литер 4	
Сведения о местоположении границ объекта					
1. Система координат МСК 66, зона 1					
2. Сведения о характерных точках границ объекта					
Обозначение характерных точек границ	Координаты, м		Метод определения координат характерной точки	Средняя квадратическая погрешность положения характерной точки (Mt), м	Описание обозначения точки на местности (при наличии)
	X	Y			
1	2	3	4	5	6
1	454596.67	1638764.99	Геодезический метод	0.5	-
2	454638.89	1639150.16	Геодезический метод	0.5	-
3	454646.81	1639220.71	Геодезический метод	0.5	-
4	454654.96	1639290.27	Геодезический метод	0.5	-
5	454680.82	1639346.44	Геодезический метод	0.5	-
6	454733.55	1639459.57	Геодезический метод	0.5	-
7	454760.35	1639518.03	Геодезический метод	0.5	-
8	454792.35	1639586.86	Геодезический метод	0.5	-
9	454777.43	1639604.56	Геодезический метод	0.5	-
10	454741.29	1639526.83	Геодезический метод	0.5	-
11	454714.49	1639468.39	Геодезический метод	0.5	-
12	454661.76	1639355.26	Геодезический метод	0.5	-
13	454634.50	1639296.03	Геодезический метод	0.5	-
14	454625.95	1639223.11	Геодезический метод	0.5	-
15	454618.01	1639152.48	Геодезический метод	0.5	-
16	454575.95	1638768.73	Геодезический метод	0.5	-
1	454596.67	1638764.99	Геодезический метод	0.5	-
3. Сведения о характерных точках части (частей) границы объекта					
Обозначение характерных точек части границы	Координаты, м		Метод определения координат характерной точки	Средняя квадратическая погрешность положения характерной точки (Mt), м	Описание обозначения точки на местности (при наличии)
	X	Y			
1	2	3	4	5	6
-	-	-	-	-	-

Схема расположения границ публичного сервитута



Масштаб 1:5000

Используемые условные знаки и обозначения:

	Граница территориальной зоны (МО)		Граница кадастрового квартала
Артемовский городской округ	Наименование территориальной зоны (МО)	66:02:1401002	Обозначение кадастрового квартала
	Граница населенного пункта		Существующая часть границы, сведения о которой внесены в ЕГРН
п.Красногвардейский	Наименование населенного пункта	:1	Надписи кадастрового номера земельного участка
	Граница объекта землеустройства		Границы земельных участков, в отношении которых испрашивается публичный сервитут
	Характерная точка границы объекта землеустройства		
1	Надписи номеров характерных точек границы объекта землеустройства		