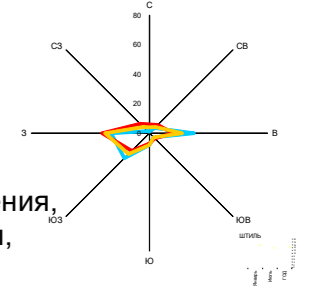


# ГЕНЕРАЛЬНЫЙ ПЛАН Назаровского района Преображенского сельсовета Карта планируемого размещения объектов местного значения поселения М 1: 50 000 УТВЕРЖДАЕМАЯ ЧАСТЬ



- Земли по категориям**
- Земли запаса
  - Земли лесного фонда
  - Земли особо охраняемых территорий и объектов
  - Земли промышленности, энергетики, транспорта, связи, радиовещания, телевидения, информатики, земли для обеспечения космической деятельности, земли обороны, безопасности и земли иного специального назначения
  - Земли промышленности, энергетики, транспорта, связи, радиовещания, телевидения, информатики, земли для обеспечения космической деятельности, земли обороны, безопасности и земли иного специального назначения, Планируемый
  - Земли сельскохозяйственного назначения

**Условные обозначения**

- Граница населенного пункта
- Граница сельского поселения

**Объекты капитального строительства**

**Объекты санаторно-курортного назначения**

- Объект санаторно-курортного назначения, Существующий

**Объекты образования и науки**

- Общеобразовательная организация, Существующий
- Дошкольная образовательная организация, Существующий
- Дошкольная образовательная организация, Планируемый к размещению
- Организация дополнительного образования, Планируемый к размещению

**Объекты здравоохранения**

- Лечебно-профилактическая медицинская организация, оказывающая медицинскую помощь в амбулаторных условиях и (или) в условиях дневного стационара, Планируемый к размещению
- Обособленное структурное подразделение медицинской организации, оказывающей первичную медико-санитарную помощь (ФАП), Планируемый к размещению
- Обособленное структурное подразделение медицинской организации, оказывающей первичную медико-санитарную помощь (ФАП), Существующий

**Объекты физической культуры и массового спорта**

- Объект спорта, включающий отдельно нормируемые спортивные сооружения (объекты) (в т. ч. физкультурно-оздоровительный комплекс), Существующий
- Спортивное сооружение, Существующий
- Объект спорта, включающий отдельно нормируемые спортивные сооружения (объекты) (в т. ч. физкультурно-оздоровительный комплекс), Планируемый к размещению
- Спортивное сооружение, Планируемый к размещению

**Прочие объекты обслуживания**

- Объект религиозной организации (объединения), Существующий
- Объекты торговли, общественного питания, Существующий
- Административное здание, Существующий
- Объекты торговли, общественного питания, Планируемый к размещению
- Административное здание, Планируемый к размещению

**Прочие объекты, связанные с производственной деятельностью**

- Объект, связанный с производственной деятельностью, Существующий

**Места погребения**

- Кладбище, Существующий
- Кладбище, Планируемое к закрытию

**Объекты утилизации, обезвреживания, размещения отходов производства и потребления**

- Места несанкционированного размещения отходов производства и потребления, Планируемый к ликвидации
- Иные объекты обращения с отходами, Планируемый к размещению
- Объект утилизации, уничтожения биологических отходов, Планируемый к размещению

**Объекты связи**

- Объекты почтовой связи, Существующий
- Базовая станция (объект связи), Существующий

**Объекты инженерной инфраструктуры**

**Объекты теплоснабжения**

- Источник тепловой энергии, Существующий

**Объекты водоснабжения**

- Водонапорная башня, Существующий

**Объекты водоотведения**

- Очистные сооружения дождевой канализации, Планируемый к размещению

**Предприятия и объекты сельского и лесного хозяйства, рыболовства и рыбоводства**

- Предприятие по разведению сельскохозяйственной птицы, Существующий
- Предприятие по разведению молочного крупного рогатого скота, производство сырого молока, Существующий

**Объекты культурного наследия (ОКН)**

- Памятник, Существующий

**Объекты культуры и искусства**

- Объект культурно-просветительного назначения, Существующий
- Объект культурно-досугового (клубного) типа, Существующий

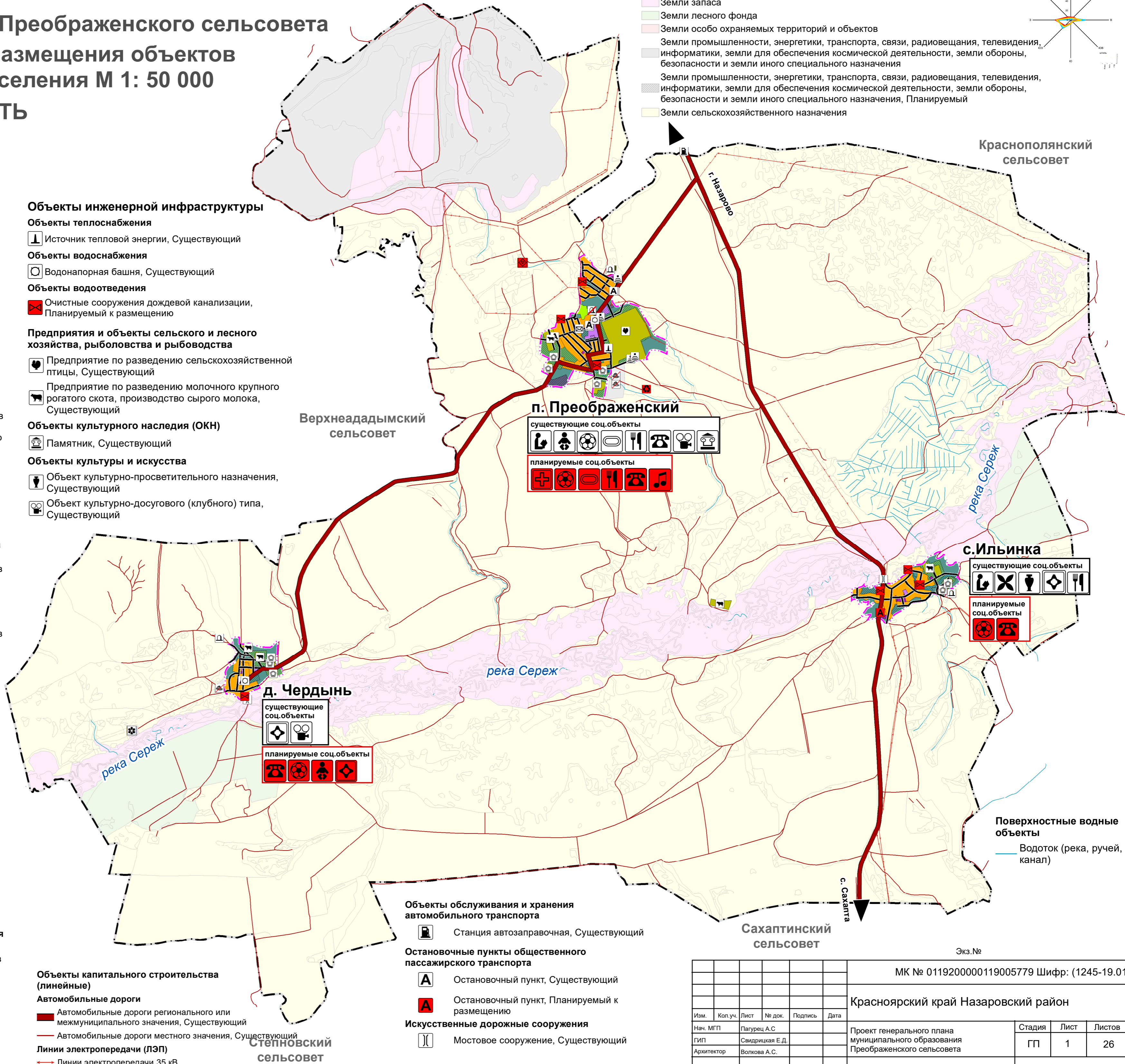
**Объекты капитального строительства (линейные)**

**Автомобильные дороги**

- Автомобильные дороги регионального или межмуниципального значения, Существующий
- Автомобильные дороги местного значения, Существующий

**Линии электропередачи (ЛЭП)**

- Линии электропередачи 35 кВ



**п. Преображенский**

существующие соц. объекты

планируемые соц. объекты

**с. Ильинка**

существующие соц. объекты

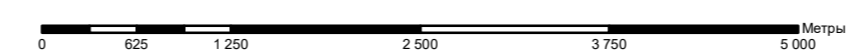
планируемые соц. объекты

**д. Чердынь**

существующие соц. объекты

планируемые соц. объекты

- Объекты обслуживания и хранения автомобильного транспорта**
- Станция автозаправочная, Существующий
- Остановочные пункты общественного пассажирского транспорта**
- Остановочный пункт, Существующий
  - Остановочный пункт, Планируемый к размещению
- Искусственные дорожные сооружения**
- Мостовое сооружение, Существующий



|                              |                 |      |        |         |      |   |   |               |        |  |
|------------------------------|-----------------|------|--------|---------|------|---|---|---------------|--------|--|
|                              |                 |      |        |         |      | МК № 0119200000119005779 Шифр: (1245-19.01)                                     |   |               |        |  |
|                              |                 |      |        |         |      | Красноярский край Назаровский район   |   |               |        |  |
| Изм.                         | Коп. уч.        | Лист | № док. | Подпись | Дата | Проект генерального плана муниципального образования Преображенского сельсовета | Стадия  | Лист          | Листов |  |
| Нач. МГП                     | Пагурец А.С.    |      |        |         |      |   | ГП  | 1             | 26     |  |
| ГИП                          | Свидрицкая Е.Д. |      |        |         |      |   | Карта планируемого размещения объектов местного значения поселения М 1:50 000 | ГРАЖДАНПРОЕКТ |        |  |
| Архитектор                   | Волкова А.С.    |      |        |         |      |   |   |               |        |  |
| Нормоконтроль: Мурашева Л.С. |                 |      |        |         |      |   |   |               |        |  |