ГОСУДАРСТВЕННОЕ ПРЕДПРИЯТИЕ КРАСНОЯРСКОГО КРАЯ
«КРАСНОЯРСКИЙ ТЕХНИЧЕСКИЙ ЦЕНТР»

660032, г. Красноярск, ул. Андрея Дубенского, д.6, пом.26.
Тел. (3912) 212-34-19 Факс (3912) 212-42-89 E-mail: ktc@krastehcentr.ru
ИНН2466032160/ КПП 246501001 р/с 40602810775310000007 в Сибирском Филиале ПАО РОСБАНК, к/с 30101810000000000388

ПРОЕКТ ПЛАНИРОВКИ И МЕЖЕВАНИЯ ТЕРРИТОРИИ ЛИНЕЙНОГО ОБЪЕКТА ВЛ 10 кВ ОТ ПС110/10 №18 КАРАБУЛА – ДО Ж/Д СТАНЦИИ БОГУЧАНЫ

Материалы по обоснованию проекта планировки территории

Раздел 3 «Материалы по обоснованию проекта планировки.

Графическая часть»

033-17-П-ППТ3

Том 3

Красноярск 2017

ГОСУДАРСТВЕННОЕ ПРЕДПРИЯТИЕ КРАСНОЯРСКОГО КРАЯ
«КРАСНОЯРСКИЙ ТЕХНИЧЕСКИЙ ЦЕНТР»

660032, г. Красноярск, ул. Андрея Дубенского, д.6, пом.26.
Тел. (3912) 212-34-19 Факс (3912) 212-42-89 E-mail: ktc@krastehcentr.ru
ИНН2466032160/ КПП 246501001 р/с 40602810775310000007 в Сибирском Филиале ПАО РОСБАНК, к/с 30101810000000000388

ПРОЕКТ ПЛАНИРОВКИ И МЕЖЕВАНИЯ ТЕРРИТОРИИ ЛИНЕЙНОГО ОБЪЕКТА ВЛ 10 кВ ОТ ПС110/10 №18 КАРАБУЛА – ДО Ж/Д СТАНЦИИ БОГУЧАНЫ

Материалы по обоснованию проекта планировки территории

Раздел 3 «Материалы по обоснованию проекта планировки.

Графическая часть»

033-17-П-ППТ3

Том 3

Директор В.В. Вернер

Главный инженер проекта В.В. Коренчук

Красноярск 2017

Состав проектной документации

Номер тома	Обозначение	Наименование	Приме-чание
		Основная (утверждаемая) часть проекта планировки территории:	
1	033-17-П-ППТ1	Раздел 1 «Проект планировки территории. Графическая часть»	
2	033-17-П-ППТ2	Раздел 2 «Положение о размещении линейных объектов»	
		Материалы по обоснованию проекта планировки территории:	
3	033-17-П-ППТ3	Раздел 3 «Материалы по обоснованию проекта территории. Графическая часть»	
4	033-17-П-ППТ4	Раздел 4 «Материалы по обоснованию проекта территории. Пояснительная записка»	
5	033-17-П-ПМТ1	**Основная (утверждаемая) часть проекта межевания территории**	
6	033-17-П-ПМТ2	**Материалы по обоснованию проекта межевания территории**	

Проектная документация разработана в соответствии с действующими строительными, технологическими и санитарными нормами и правилами и предусматривает мероприятия по безопасной эксплуатации объекта и прилегающей к нему территории с соблюдением технических условий и отвечает требованиям Градостроительного Кодекса Российской Федерации, задания на проектирование.

Главный инженер проекта В.В. Коренчук

					033-17-П-СП			
Изм.	Лист	№ документа	Подпись	Дата				
ГИП		Коренчук В.В.			Состав проектной документации	Стадия	Лист	Листов
Проверил		Янов А.В.				П	1	1
Разработал		Делль А.Ф.				ГПКК «Красноярский технический центр»		
Н. контроль		Янов А.В.						

Содержание тома

Обозначение	Наименование	Примечание
033-17-П-СП	Состав проектной документации	
033-17-П-ППТ3-С	Содержание тома	
033-17-П-ППТ3	Раздел 3 «Материалы по обоснованию проекта планировки территории. Графическая часть»	
	Схема размещения линейного объекта в структуре территории муниципального образования Богучанский район	л. 1
	Схема размещения линейного объекта в структуре территории п. Таёжный	л. 2
	Схема использования территории в период подготовки проекта планировки территории М 1:1000 (начало)	л. 3
	Схема использования территории в период подготовки проекта планировки территории М 1:1000 (продолжение)	л. 4
	Схема использования территории в период подготовки проекта планировки территории М 1:1000 (продолжение)	л. 5
	Схема использования территории в период подготовки проекта планировки территории М 1:1000 (продолжение)	л. 6
	Схема использования территории в период подготовки проекта планировки территории М 1:1000 (продолжение)	л. 7
	Схема использования территории в период подготовки проекта планировки территории М 1:1000 (продолжение)	л. 8
	Схема использования территории в период подготовки проекта планировки территории М 1:1000 (продолжение)	л. 9
	Схема использования территории в период подготовки проекта планировки территории М 1:1000 (продолжение)	л. 10
	Схема использования территории в период подготовки проекта планировки территории М 1:1000 (продолжение)	л. 11
	Схема использования территории в период подготовки проекта планировки территории М 1:1000 (продолжение)	л. 12
	Схема использования территории в период подготовки проекта планировки территории М 1:1000 (продолжение)	л. 13
	Схема использования территории в период подготовки проекта планировки территории М 1:1000 (продолжение)	л. 14
	Схема использования территории в период подготовки проекта планировки территории М 1:1000 (продолжение)	л. 15

	Схема использования территории в период подготовки проекта планировки территории М 1:1000 (продолжение)	л. 16
	Схема использования территории в период подготовки проекта планировки территории М 1:1000 (продолжение)	л. 17
	Схема использования территории в период подготовки проекта планировки территории М 1:1000 (продолжение)	л. 18
	Схема использования территории в период подготовки проекта планировки территории М 1:1000 (продолжение)	л. 19
	Схема использования территории в период подготовки проекта планировки территории М 1:1000 (продолжение)	л. 20
	Схема использования территории в период подготовки проекта планировки территории М 1:1000 (продолжение)	л. 21
	Схема использования территории в период подготовки проекта планировки территории М 1:1000 (продолжение)	л. 22
	Схема использования территории в период подготовки проекта планировки территории М 1:1000 (продолжение)	л. 23
	Схема использования территории в период подготовки проекта планировки территории М 1:1000 (продолжение)	л. 24
	Схема использования территории в период подготовки проекта планировки территории М 1:1000 (продолжение)	л. 25
	Схема использования территории в период подготовки проекта планировки территории М 1:1000 (продолжение)	л. 26
	Схема использования территории в период подготовки проекта планировки территории М 1:1000 (продолжение)	л. 27
	Схема использования территории в период подготовки проекта планировки территории М 1:1000 (продолжение)	л. 28
	Схема использования территории в период подготовки проекта планировки территории М 1:1000 (продолжение)	л. 29
	Схема использования территории в период подготовки проекта планировки территории М 1:1000 (продолжение)	л. 30
	Схема использования территории в период подготовки проекта планировки территории М 1:1000 (продолжение)	л. 31
	Схема использования территории в период подготовки проекта планировки территории М 1:1000 (продолжение)	л. 32
	Схема использования территории в период подготовки проекта планировки территории М 1:1000 (продолжение)	л. 33
	Схема использования территории в период подготовки проекта планировки территории М 1:1000 (продолжение)	л. 34
	Схема использования территории в период подготовки проекта планировки территории М 1:1000 (продолжение)	л. 35
	Схема использования территории в период подготовки проекта планировки территории М 1:1000 (продолжение)	л. 36

	Схема использования территории в период подготовки проекта планировки территории М 1:1000 (продолжение)	л. 37
	Схема использования территории в период подготовки проекта планировки территории М 1:1000 (продолжение)	л. 38
	Схема использования территории в период подготовки проекта планировки территории М 1:1000 (продолжение)	л. 39
	Схема использования территории в период подготовки проекта планировки территории М 1:1000 (продолжение)	л. 40
	Схема использования территории в период подготовки проекта планировки территории М 1:1000 (продолжение)	л. 41
	Схема использования территории в период подготовки проекта планировки территории М 1:1000 (продолжение)	л. 42
	Схема использования территории в период подготовки проекта планировки территории М 1:1000 (продолжение)	л. 43
	Схема использования территории в период подготовки проекта планировки территории М 1:1000 (продолжение)	л. 44
	Схема использования территории в период подготовки проекта планировки территории М 1:1000 (продолжение)	л. 45
	Схема использования территории в период подготовки проекта планировки территории М 1:1000 (продолжение)	л. 46
	Схема использования территории в период подготовки проекта планировки территории М 1:1000 (окончание)	л.47
	Чертеж планировки территории М 1:1000 (начало)	л. 48
	Чертеж планировки территории М 1:1000 (продолжение)	л. 49
	Чертеж планировки территории М 1:1000 (продолжение)	л. 50
	Чертеж планировки территории М 1:1000 (продолжение)	л. 51
	Чертеж планировки территории М 1:1000 (продолжение)	л. 52
	Чертеж планировки территории М 1:1000 (продолжение)	л. 53
	Чертеж планировки территории М 1:1000 (продолжение)	л. 54
	Чертеж планировки территории М 1:1000 (продолжение)	л. 55
	Чертеж планировки территории М 1:1000 (продолжение)	л. 56
	Чертеж планировки территории М 1:1000 (продолжение)	л. 57
	Чертеж планировки территории М 1:1000 (продолжение)	л. 58
	Чертеж планировки территории М 1:1000 (продолжение)	л. 59
	Чертеж планировки территории М 1:1000 (продолжение)	л. 60
	Чертеж планировки территории М 1:1000 (продолжение)	л. 61
	Чертеж планировки территории М 1:1000 (продолжение)	л. 62
	Чертеж планировки территории М 1:1000 (продолжение)	л. 63
	Чертеж планировки территории М 1:1000 (продолжение)	л. 64

	Чертеж планировки территории М 1:1000 (продолжение)	л. 65
	Чертеж планировки территории М 1:1000 (продолжение)	л. 66
	Чертеж планировки территории М 1:1000 (продолжение)	л. 67
	Чертеж планировки территории М 1:1000 (продолжение)	л. 68
	Чертеж планировки территории М 1:1000 (продолжение)	л. 69
	Чертеж планировки территории М 1:1000 (продолжение)	л. 70
	Чертеж планировки территории М 1:1000 (продолжение)	л. 71
	Чертеж планировки территории М 1:1000 (продолжение)	л. 72
	Чертеж планировки территории М 1:1000 (продолжение)	л. 73
	Чертеж планировки территории М 1:1000 (продолжение)	л. 74
	Чертеж планировки территории М 1:1000 (продолжение)	л. 75
	Чертеж планировки территории М 1:1000 (продолжение)	л. 76
	Чертеж планировки территории М 1:1000 (продолжение)	л. 77
	Чертеж планировки территории М 1:1000 (продолжение)	л. 78
	Чертеж планировки территории М 1:1000 (продолжение)	л. 79
	Чертеж планировки территории М 1:1000 (продолжение)	л. 80
	Чертеж планировки территории М 1:1000 (продолжение)	л. 81
	Чертеж планировки территории М 1:1000 (продолжение)	л. 82
	Чертеж планировки территории М 1:1000 (продолжение)	л. 83
	Чертеж планировки территории М 1:1000 (продолжение)	л. 84
	Чертеж планировки территории М 1:1000 (продолжение)	л. 85
	Чертеж планировки территории М 1:1000 (продолжение)	л. 86
	Чертеж планировки территории М 1:1000 (продолжение)	л. 87
	Чертеж планировки территории М 1:1000 (продолжение)	л. 88
	Чертеж планировки территории М 1:1000 (продолжение)	л. 89
	Чертеж планировки территории М 1:1000 (продолжение)	л. 90
	Чертеж планировки территории М 1:1000 (продолжение)	л. 91
	Чертеж планировки территории М 1:1000 (окончание)	л. 92
	Схема границ зон с особыми условиями использования территории М 1:1000 (начало)	л. 93
	Схема границ зон с особыми условиями использования территории М 1:1000 (продолжение)	л. 94
	Схема границ зон с особыми условиями использования территории М 1:1000 (продолжение)	л. 95
	Схема границ зон с особыми условиями использования территории М 1:1000 (продолжение)	л. 96

	Схема границ зон с особыми условиями использования территории М 1:1000 (продолжение)	л. 97
	Схема границ зон с особыми условиями использования территории М 1:1000 (продолжение)	л. 98
	Схема границ зон с особыми условиями использования территории М 1:1000 (продолжение)	л. 99
	Схема границ зон с особыми условиями использования территории М 1:1000 (продолжение)	л. 100
	Схема границ зон с особыми условиями использования территории М 1:1000 (продолжение)	л. 101
	Схема границ зон с особыми условиями использования территории М 1:1000 (продолжение)	л. 102
	Схема границ зон с особыми условиями использования территории М 1:1000 (продолжение)	л. 103
	Схема границ зон с особыми условиями использования территории М 1:1000 (продолжение)	л. 104
	Схема границ зон с особыми условиями использования территории М 1:1000 (продолжение)	л. 105
	Схема границ зон с особыми условиями использования территории М 1:1000 (продолжение)	л. 106
	Схема границ зон с особыми условиями использования территории М 1:1000 (продолжение)	л. 107
	Схема границ зон с особыми условиями использования территории М 1:1000 (продолжение)	л. 108
	Схема границ зон с особыми условиями использования территории М 1:1000 (продолжение)	л. 109
	Схема границ зон с особыми условиями использования территории М 1:1000 (продолжение)	л. 110
	Схема границ зон с особыми условиями использования территории М 1:1000 (продолжение)	л. 111
	Схема границ зон с особыми условиями использования территории М 1:1000 (продолжение)	л. 112
	Схема границ зон с особыми условиями использования территории М 1:1000 (продолжение)	л. 113
	Схема границ зон с особыми условиями использования территории М 1:1000 (продолжение)	л. 114
	Схема границ зон с особыми условиями использования территории М 1:1000 (продолжение)	л. 115
	Схема границ зон с особыми условиями использования территории М 1:1000 (продолжение)	л. 116
	Схема границ зон с особыми условиями использования территории М 1:1000 (продолжение)	л. 117
	Схема границ зон с особыми условиями использования территории М 1:1000 (продолжение)	л. 118
	Схема границ зон с особыми условиями использования территории М 1:1000 (продолжение)	л. 119
	Схема границ зон с особыми условиями использования территории М 1:1000 (продолжение)	л. 120
	Схема границ зон с особыми условиями использования территории М 1:1000 (продолжение)	л. 121

	Схема границ зон с особыми условиями использования территории М 1:1000 (продолжение)	л. 122
	Схема границ зон с особыми условиями использования территории М 1:1000 (продолжение)	л. 123
	Схема границ зон с особыми условиями использования территории М 1:1000 (продолжение)	л. 124
	Схема границ зон с особыми условиями использования территории М 1:1000 (продолжение)	л. 125
	Схема границ зон с особыми условиями использования территории М 1:1000 (продолжение)	л. 126
	Схема границ зон с особыми условиями использования территории М 1:1000 (продолжение)	л. 127
	Схема границ зон с особыми условиями использования территории М 1:1000 (продолжение)	л. 128
	Схема границ зон с особыми условиями использования территории М 1:1000 (продолжение)	л. 129
	Схема границ зон с особыми условиями использования территории М 1:1000 (продолжение)	л. 130
	Схема границ зон с особыми условиями использования территории М 1:1000 (продолжение)	л. 131
	Схема границ зон с особыми условиями использования территории М 1:1000 (продолжение)	л. 132
	Схема границ зон с особыми условиями использования территории М 1:1000 (продолжение)	л. 133
	Схема границ зон с особыми условиями использования территории М 1:1000 (продолжение)	л. 134
	Схема границ зон с особыми условиями использования территории М 1:1000 (продолжение)	л. 135
	Схема границ зон с особыми условиями использования территории М 1:1000 (продолжение)	л. 136
	Схема границ зон с особыми условиями использования территории М 1:1000 (окончание)	л. 137

Красноярский край, Богучанский район

Проект планировки территории линейного объекта ВЛ 10 кВ от ПС 110/10 №18 Карабула - до ж/д станции Богучаны

Схема размещения линейного объекта в структуре территории муниципального образования Богучанский район

Правила землепользования и застройки межселенной территории Богучанского района Красноярского края

Карта градостроительного зонирования

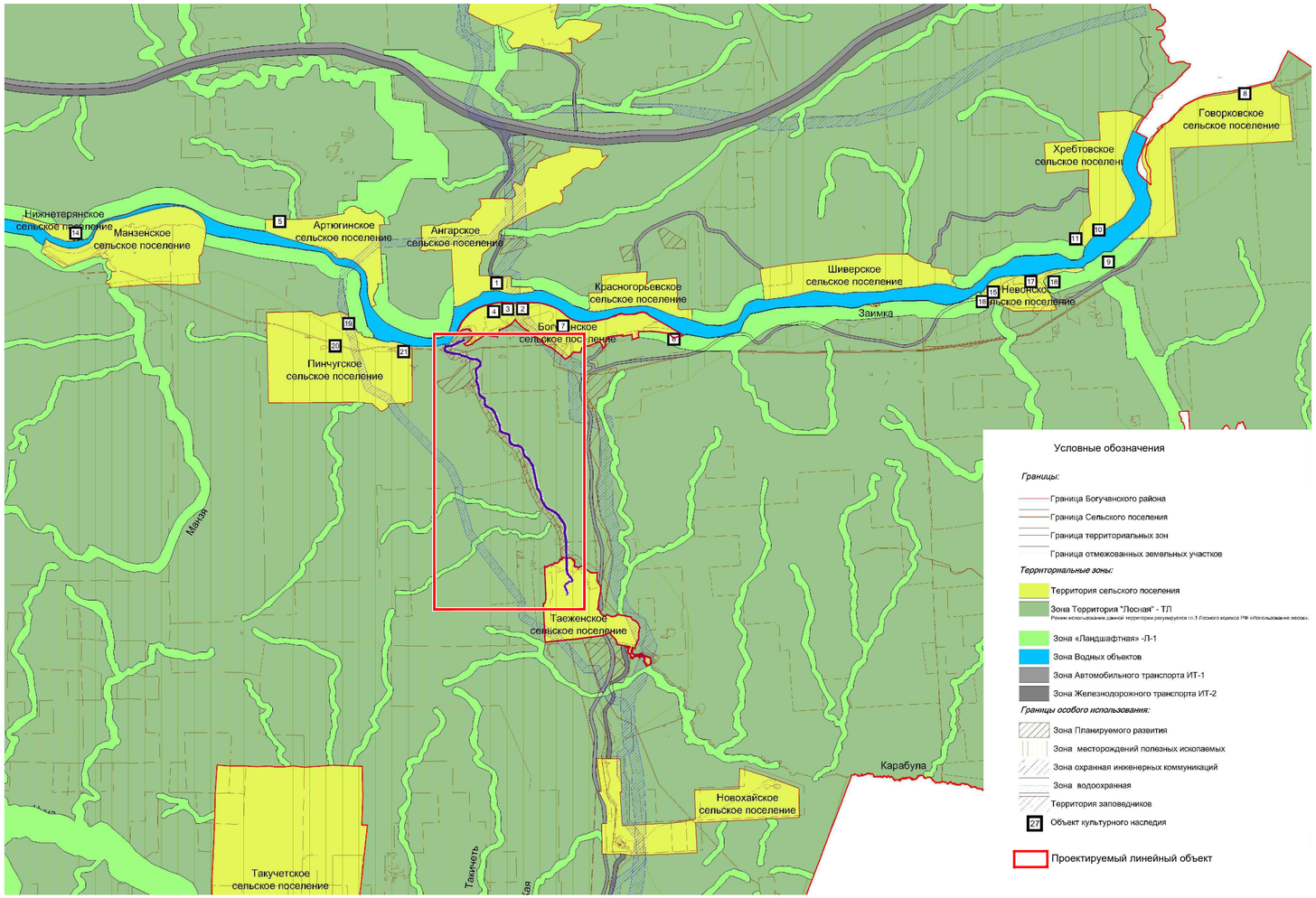

Условные обозначения

Границы:

- Граница Богучанского района
- Граница Сельского поселения
- Граница территориальных зон
- Граница отмежованных земельных участков

Территориальные зоны:

- Территория сельского поселения
- Зона Территория "Лесная" - ТЛ
  Режим использования данной территории регулируется ст.1 Лесного кодекса РФ «Использование лесов».
- Зона «Ландшафтная» -Л-1
- Зона Водных объектов
- Зона Автомобильного транспорта ИТ-1
- Зона Железнодорожного транспорта ИТ-2

Границы особого использования:

- Зона Планируемого развития
- Зона месторождений полезных ископаемых
- Зона охранная инженерных коммуникаций
- Зона водоохранная
- Территория заповедников
- 27 Объект культурного наследия

Проектируемый линейный объект

ПЕРЕЧЕНЬ ОБЪЕКТОВ АРХЕОЛОГИЧЕСКОГО НАСЛЕДИЯ

№ по генплану	Наименование месторождения	Местонахождение месторождения	Источник информации*
1	Бурный. СТ Мыс Арбан	в 13,6 км В п.Бурный -1. стрелка р.Чуна и р.Бохока, исток р. Таселевой	отдел объектов культурного наследия
2	Гольтявино.Петроглифы-1	в 6,5 км СВ п.Гольтявино., правый берег р.Ангара	отдел объектов культурного наследия
3	(Мурский порог) Каменка. СТ-1	левый берег р. Ангара., в 0,3 км восточнее д. Каменка	отдел объектов культурного наследия
4	Каменка. СТ-2	правый берег р. Ангара, в 0,5 км восточнее д. Каменка	отдел объектов культурного наследия
5	Каменка. ПЕТРОГЛИФЫ -3	правый берег р. Ангара, в 1 км восточнее д.Каменка	отдел объектов культурного наследия
6	Каменка. ПЕТРОГЛИФЫ -4	правый берег р. Ангара, в 6км юго-восг. д.Каменка, в 1 км выше устья руч . Зергулей	отдел объектов культурного наследия
7	Каменка. ПЕТРОГЛИФЫ -5 (Зергулей-1)	правый берег р. Ангара, в 6,6 км юго-восточнее д. Каменка	отдел объектов культурного наследия
8	Каменка. ПЕТРОГЛИФЫ -6	правый берег р. Ангара, в 0,3км восточнее д. Каменка	отдел объектов культурного наследия
9	Каменка. ПЕТРОГЛИФЫ -7	правый берег р. Ангара, в 0,5 км восточнее д. Каменка	отдел объектов культурного наследия
10	Каменка. ПЕТРОГЛИФЫ -8 (Зергулейка-2)	правый берег р. Ангара, в 5,8 км юго-восточнее д. Каменка	отдел объектов культурного наследия
11	Манзя. ПЕТРОГЛИФЫ -2	правый берег р. Ангара, в 1,8 км северо-западнее п.Манзя	отдел объектов культурного наследия
12	Манзя. ПЕТРОГЛИФЫ -3	правый берег р. Ангара, в 2 км северо-западнее п.Манзя	отдел объектов культурного наследия
13	Манзя. ПЕТРОГЛИФЫ -4 (Мавашкин ключ-1)	в 13 км северо-западнее п.Манзя	отдел объектов культурного наследия
14	Манзя. ПЕТРОГЛИФЫ -5(Мавашкин ключ-2)	в 12 км северо-западнее п.Манзя	отдел объектов культурного наследия
15	Манзя. ПЕТРОГЛИФЫ -6	в 12,5 км северо-западнее п.Манзя	отдел объектов культурного наследия
16	Хребтовый. ПЕТРОГЛИФЫ-1 (писаный камень)	правый берег р. Ангара, в 0,7 км северо-восточнее п. Хребтовый	отдел объектов культурного наследия
17	Абакан Местонахождение - 5	левый берег р. Ангара, на 12-ти м песчаной террасе р. Ангары, 1,8 км	отдел объектов культурного наследия
18	Абакан Местонахождение - 6	[illegible]	отдел объектов культурного наследия
19	Абакан Местонахождение - 7	[illegible]	отдел объектов культурного наследия
20	Абакан Местонахождение - 8	[illegible]	отдел объектов культурного наследия
21	Абакан Местонахождение - 9	[illegible]	отдел объектов культурного наследия
22	Абакан. СТ-10	[illegible]	отдел объектов культурного наследия
23	Абакан. СТ-11	[illegible]	отдел объектов культурного наследия
24	Абакан Местонахождение - 12	[illegible]	отдел объектов культурного наследия
25	Абакан Местонахождение - 13	[illegible]	отдел объектов культурного наследия
26	Абакан Местонахождение - 14	[illegible]	отдел объектов культурного наследия
27	Абакан Местонахождение - 15	[illegible]	отдел объектов культурного наследия
28	Абакан Местонахождение - 16	[illegible]	отдел объектов культурного наследия
29	Абакан Местонахождение - 17	[illegible]	отдел объектов культурного наследия

ПЕРЕЧЕНЬ ОБЪЕКТОВ КУЛЬТУРНОГО НАСЛЕДИЯ

№ по генплану	Наименование месторождения	Местонахождение месторождения	Источник информации*
30	Абакан СТ 18	левый берег р. Ангара., на 25-ти м песчаной террасе, 0,88км западнее п. Старый Абакан, 58 26'30.4" с.ш. 97 16'07.5" в.д.	отдел объектов культурного наследия
31	Ангарский. Местонахождение -3	[illegible]	отдел объектов культурного наследия
32	Ангарский. СТ-4	правый берег р. Ангара., в 3 км выше п.Ангарский	
33	Ангарский СТ -4	правый берег р. Ангара., на 20-ти м песчаной террасе , в 10м восточнее крайнего дома п. Ангарский , 58 26'22.8" с.ш. 97 08'04.9" в.д.	отдел объектов культурного наследия
34	Ангарский. СТ-5	правый берег р. Ангара, в 3,3 км юго-восточнее п. Ангарский	отдел объектов культурного наследия
35	Ангарский. Местонахождение -5	правый берег р. Ангара, на 40 м песчаной террасе , в 1,5 км восточнее [illegible]	отдел объектов культурного наследия
32	Ангарский-6 СТ	[illegible]	отдел объектов культурного наследия

ПЕРЕЧЕНЬ ОБЪЕКТОВ КУЛЬТУРНОГО НАСЛЕДИЯ

№ по генплану	Наименование месторождения	Местонахождение месторождения	Источник информации*
33	Ангарский. Местонахождение -7	[illegible]	отдел объектов культурного наследия
34	Ангарский. Местонахождение	[illegible]	отдел объектов культурного наследия
	Ангарский мыс -1		отдел объектов культурного наследия
35	Ангарский. Местонахождение	правый берег р. Ангара, в 5,3км западнее п.Ангарский , 58 22'96.3" сш. 97 03 39.5" в.д.	отдел объектов культурного наследия
	Ангарский мыс -2		отдел объектов культурного наследия
36	Ангарский. Местонахождение	правый берег р. Ангара, в 6,6км западнее п.Ангарский , 58 22'83.6" сш. 97 03'72" в.д.	отдел объектов культурного наследия
	Ангарский мыс -3		отдел объектов культурного наследия
37	Ангарский. Местонахождение	правый берег р. Ангара, в 6,9км к западу от п.Ангарский , 58 22'19.6" сш. 96 03'56" в.д.	отдел объектов культурного наследия
	Ангарский мыс -4		отдел объектов культурного наследия
38	Ангарский. Местонахождение	правый берег р. Ангара, в 8,9км к западу от п.Ангарский , 58 22'47.1" сш. 96 02'83.4" в.д.	отдел объектов культурного наследия
	Ангарский мыс -5		отдел объектов культурного наследия
39	Артюгино. Местонахождение -1	правый берег р. Ангара, в 1,3км к западу от п.Ангарский , 58 30'23.2" сш. 96 41'90.7" в.д.	отдел объектов культурного наследия
40	Артюгино. СТ-2	правый берег р. Ангара, в 2,6км к западу от п.Ангарский , 58 30'29.6" сш. 96 40'63.3" в.д.	отдел объектов культурного наследия
41	Гремучий. Местонахождение -1	правый берег р. Ангара, на 30м песчаной террасе, в 4,2 км западнее п.Гремучий , в 10 километрах от устья р. Ангары, 58 28'03.0" с.ш. 97 15'04.5" в.д.	отдел объектов культурного наследия
42	Гремучий. Местонахождение -2	правый берег р. Ангара, в 8 км западнее п.Гремучий , в 11,5км западнее п. Ангарский, 58 24'20.1" с.ш. 97 15'05.5" в.д.	отдел объектов культурного наследия
43	Гремучий. Местонахождение -3	правый берег р. Ангара, на 25м песчаной террасе, в 7,5км западнее п.Гремучий , в 14 километрах от устья р. Ангары, 58 23'03.1" с.ш. 97 15'05.5" в.д.	отдел объектов культурного наследия
44	Гремучий. Местонахождение -4	правый берег р. Ангара, в 8,8 км западнее п.Гремучий , в 12 километрах от устья р. Ангары, 58 23'21.1" с.ш. 97 15'05.5" в.д.	отдел объектов культурного наследия
45	Гремучий. Местонахождение -5	правый берег р. Ангара, на 15м песчаной террасе, в 8,8 км западнее п.Гремучий , 58 23'21.1" с.ш. 97 15'05.5" в.д.	отдел объектов культурного наследия
46	Гремучий. Местонахождение -6	правый берег р. Ангара, на 20м песчаной террасе, в 1,6 км западнее п.Гремучий , 58 23'21.1" с.ш. 97 15'05.5" в.д.	отдел объектов культурного наследия
47	Гремучий. Местонахождение -7	правый берег р. Ангара, на 20м песчаной террасе, в 1,3 км западнее п.Гремучий , 58 23'21.1" с.ш. 97 15'05.5" в.д.	отдел объектов культурного наследия
48	Гремучий. Местонахождение -8	правый берег р. Ангара, на 15м песчаной террасе, в 1,0 км западнее п.Гремучий , 58 23'21.1" с.ш. 97 15'05.5" в.д.	отдел объектов культурного наследия
49	Гремучий. Местонахождение -9	правый берег р. Ангара, на 15м песчаной террасе, в 0,7 км западнее п.Гремучий , 58 23'21.1" с.ш. 97 15'05.5" в.д.	отдел объектов культурного наследия
50	Иркинеево. Местонахождение Пинчугя-3	[illegible]	отдел объектов культурного наследия
51	Иркинеево. Местонахождение Пинчугя-4	[illegible]	отдел объектов культурного наследия
52	Иркинеево. Местонахождение Пинчугя-5	[illegible]	отдел объектов культурного наследия
53	Иркинеево. СТ Ильчимо-1	[illegible]	отдел объектов культурного наследия
54	Иркинеево. СТ Ильчимо-2	[illegible]	отдел объектов культурного наследия
55	Карабула Местонахождение -1	[illegible]	отдел объектов культурного наследия
56	Карабула Местонахождение Яктор -1	[illegible]	отдел объектов культурного наследия
57	Карабула. СТ-2	[illegible]	отдел объектов культурного наследия
58	Карабула. СТ-3	[illegible]	отдел объектов культурного наследия
59	Манзя. Местонахождение Урочище Верхняя Елань	[illegible]	отдел объектов культурного наследия
60	Пинчуга.Поселение Ручей Кичанов -1	[illegible]	отдел объектов культурного наследия
61	Пинчуга.Поселение Ручей Кичанов -2	[illegible]	отдел объектов культурного наследия
62	Пинчуга. Местонахождение Перевал	[illegible]	отдел объектов культурного наследия
	Иркинеево		
63	Ярки. Петроглифы Усит -Карабула-1	[illegible]	отдел объектов культурного наследия
64	Ярки. СТ-1	[illegible]	отдел объектов культурного наследия
65	Ярки. СТ-2	[illegible]	отдел объектов культурного наследия
66	Ярки. СТ-3	[illegible]	отдел объектов культурного наследия
67	Ярки. СТ-4	[illegible]	отдел объектов культурного наследия

Согласовано

Взам. инв. N

Подп. и дата

Инв. N подл.

Изм.	Колуч	Лист	Ндок.	Подпись	Дата
ГИП		Коренчук В.В.			
Проверил		Янов А.В.			
Разработал		Делль А.Ф.			
Н.контроль		Янов А.В.			

033-17-П-ППТ3

Красноярский край, Богучанский район

Проект планировки территории линейного объекта ВЛ 10 кВ от ПС 110/10 №18 Карабула - до ж/д станции Богучаны

Стадия	Лист	Листов
П	1	

Схема размещения линейного объекта в структуре территории муниципального образования Богучанский район

ГПКК "Красноярский технический центр"

Формат 297х630

Генеральный план п. Таёжный Богучанского района Красноярского края

Генеральный план и функциональное зонирование п.Таёжный (основной чертёж)

Масштаб 1:5000

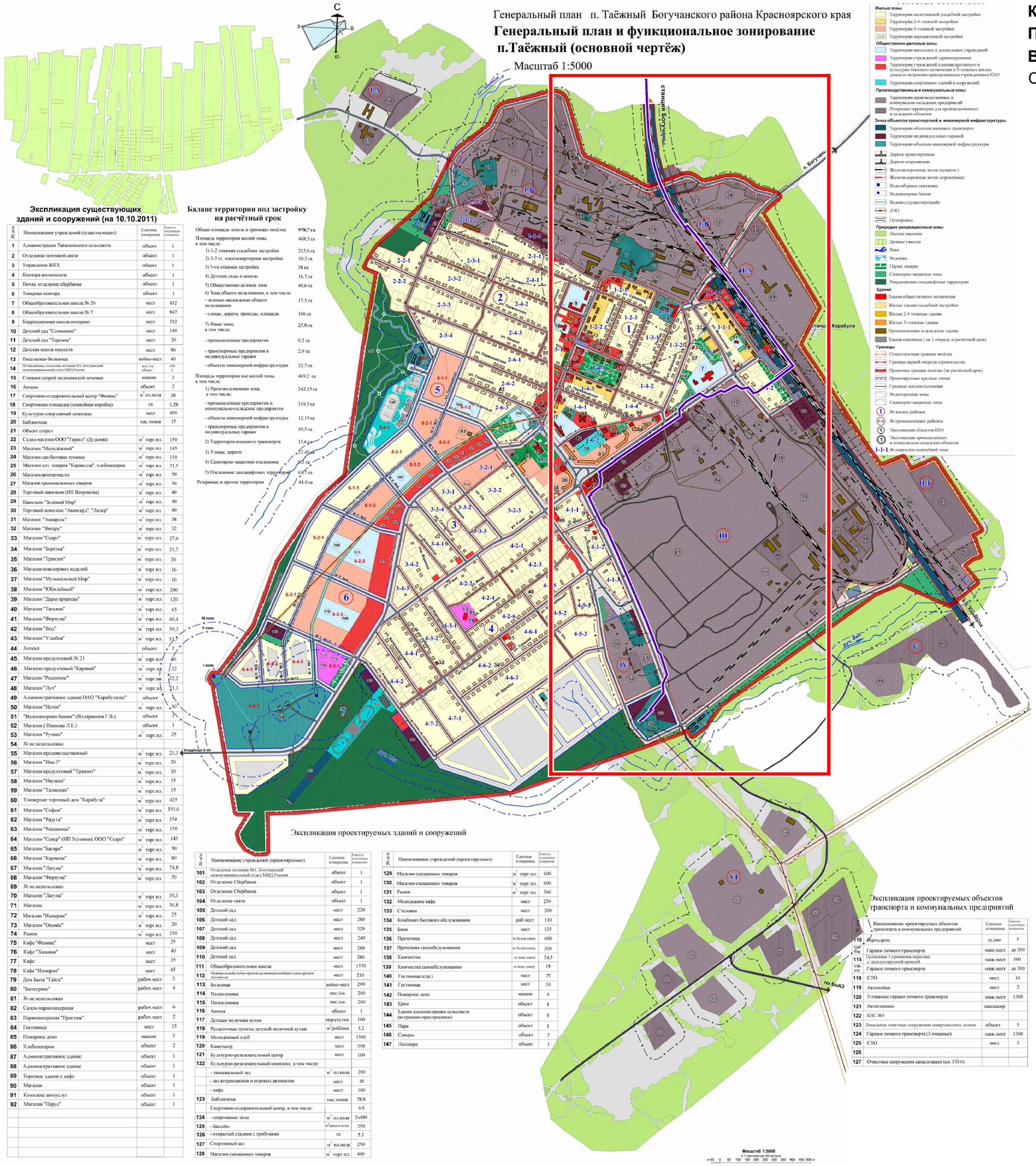
С
З
В
Ю
ст. Богучаны
п. Богучаны
ст. Карабула
на БоАЗ
Кладбище 2 км
Ул. Таежная
Ул. Лесная
Ул. Строителей
Ул. Первомайская
Ул. Ленина
Ул. Школьная
Ул. Молодежная
Ул. Рабочая
Ул. Набережная
Ул. Речная
Ул. Заречная
Ул. Кооперативная
Ул. Центральная
Ул. Советская
Ул. Пионерская
Ул. Зеленая
Ул. Новая
Ул. Садовая
Ул. Комсомольская
Ул. Октябрьская
Ул. Трактовая
Ул. Дорожная
Ул. Кедровая
Ул. Сосновая
Ул. Березовая

Красноярский край, Богучанский район

Проект планировки территории линейного объекта ВЛ 10 кВ от ПС 110/10 №18 Карабула - до ж/д станции Богучаны

Схема использования территории в период подготовки проекта планировки территории М 1:1000

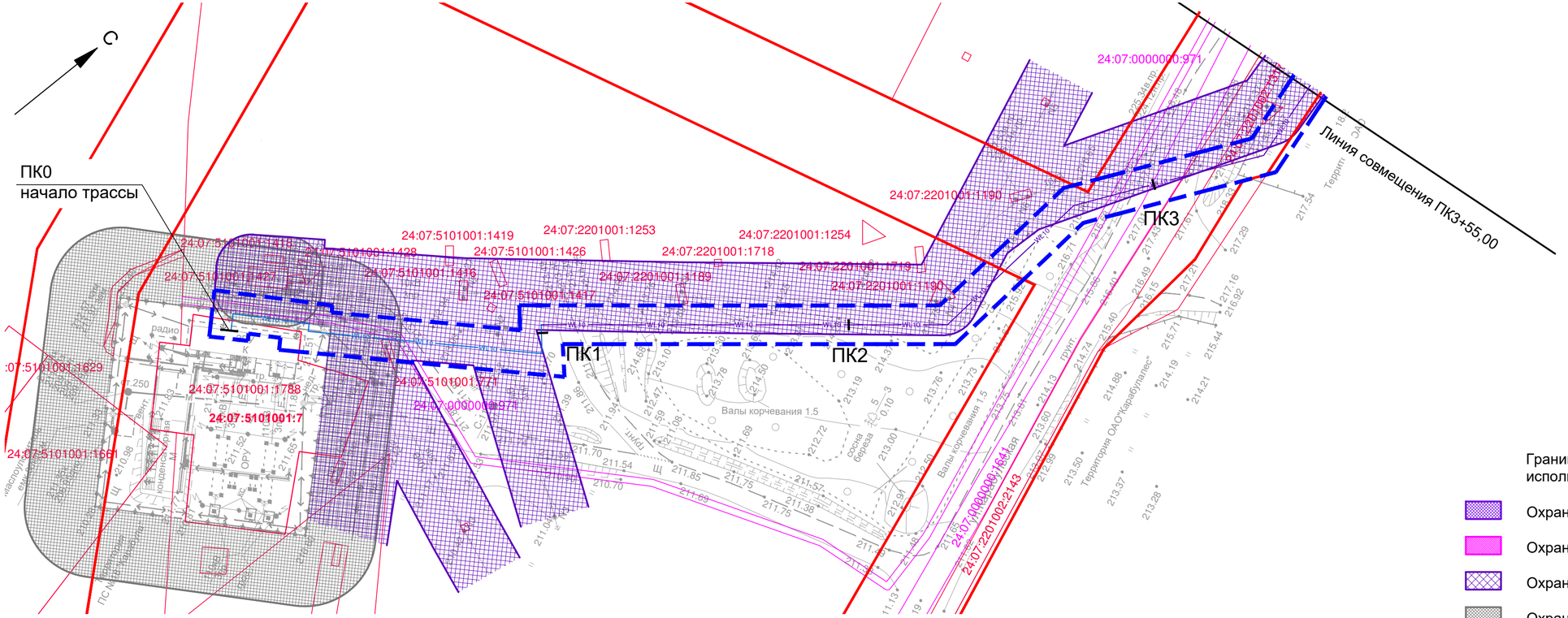

Условные обозначения

- граница проектирования
- граница формируемого земельного отвода
- красные линии установленные
- МСК-168 / МСК-169 — граница земельных участков, сведения о которых содержаться в ГКН
- 24:07:3101009:1013 — кадастровый номер земельного участка
- WL10 / WK10 — ось проектируемой линии 10 кВ (ВЛ 10кВ/КЛ 10кВ)

Границы зон с особыми условиями использования территории

- Охранная зона кабельной линии электропередачи
- Охранная зона линии электропередачи до 1 кВ
- Охранная зона линии электропередачи 1-20 кВ
- Охранная зона КТП, ТП

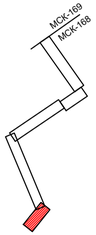

Изм.	Колуч	Лист	Ндок.	Подпись	Дата
ГИП		Коренчук В.В.			
Проверил		Янов А.В.			
Разработал		Делль А.Ф.			
Н.контроль		Янов А.В.			

033-17-П-ППТ3

Красноярский край, Богучанский район

Проект планировки территории линейного объекта ВЛ 10 кВ от ПС 110/10 №18 Карабула - до ж/д станции Богучаны

Стадия	Лист	Листов
П	3	

Схема использования территории в период подготовки проекта планировки территории М 1:1000 (начало)

ГПКК "Красноярский технический центр"

Согласовано

Взам. инв. N

Подп. и дата

Инв. N подл.

Формат 297x594

Красноярский край, Богучанский район

Проект планировки территории линейного объекта ВЛ 10 кВ от ПС 110/10 №18 Карабула - до ж/д станции Богучаны

Схема использования территории в период подготовки проекта планировки территории М 1:1000

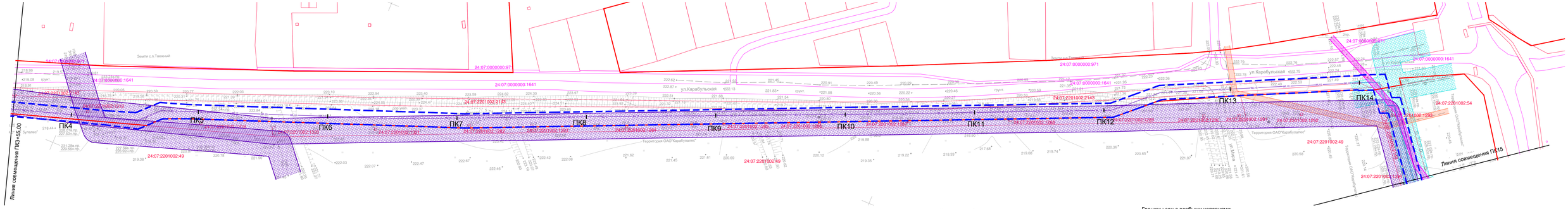

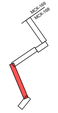

Условные обозначения

- граница проектирования
- граница формируемого земельного отвода
- красные линии установленные
- МСК-168 / МСК-169 — граница земельных участков, сведения о которых содержаться в ГКН
- 24:07:3101009:1013 — кадастровый номер земельного участка
- 35,10 / 35кВ — ось проектируемой линии 10 кВ (ВЛ 10кВ/КЛ 10кВ)

Границы зон с особыми условиями использования территории

- Охранная зона кабельной линии электропередачи
- Охранная зона линии электропередачи до 1 кВ
- Охранная зона линии электропередачи 1-20 кВ
- Охранная зона КТП, ТП
- Охранная зона линий связи и кабеля заземления
- Санитарно-защитная зона сети водопровода

Изм.	Кол.уч.	Лист	№док.	Подпись	Дата
ГИП		Коренчук В.В.			
Проверил		Янов А.В.			
Разработал		Дилль А.Ф.			
Н.контроль		Янов А.В.			

033-17-П-ППТ3

Красноярский край, Богучанский район

Проект планировки территории линейного объекта ВЛ 10 кВ от ПС 110/10 №18 Карабула - до ж/д станции Богучаны

Стадия	Лист	Листов
П	4	

Схема использования территории в период подготовки проекта планировки территории М 1:1000 (продолжение)

ГПКК "Красноярский технический центр"

Формат 297х1260

Согласовано

Взам. инв. №

Подп. и дата

Инв. № подл.

Красноярский край, Богучанский район

Проект планировки территории линейного объекта ВЛ 10 кВ от ПС 110/10 №18 Карабула - до ж/д станции Богучаны

Схема использования территории в период подготовки проекта планировки территории М 1:1000

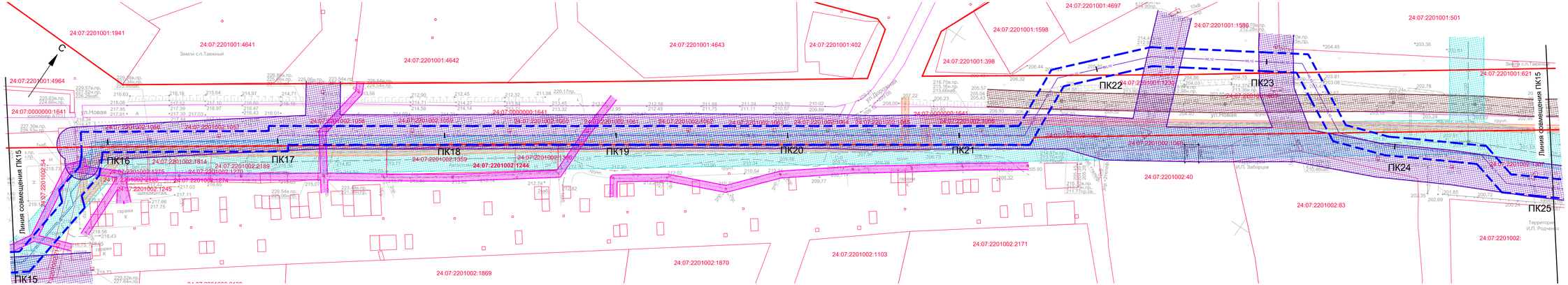

Условные обозначения

- граница проектирования
- граница формируемого земельного отвода
- красные линии установленные
- МСК-168 / МСК-169 — граница земельных участков, сведения о которых содержаться в ГКН
- 24:07:3101009:1013 — кадастровый номер земельного участка
- ось проектируемой линии 10 кВ (ВЛ 10кВ/КЛ 10кВ)

Границы зон с особыми условиями использования территории

- Охранная зона кабельной линии электропередачи
- Охранная зона линии электропередачи до 1 кВ
- Охранная зона линии электропередачи 1-20 кВ
- Охранная зона КТП, ТП
- Охранная зона линий связи и кабеля заземления
- Санитарно-защитная зона сети водопровода

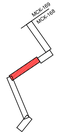

Изм.	Кол.уч	Лист	№док.	Подпись	Дата
ГИП		Коренчук В.В.			
Проверил		Янов А.В.			
Разработал		Деппль А.Ф.			
Н.контроль		Янов А.В.			

033-17-П-ППТ3

Красноярский край, Богучанский район

Проект планировки территории линейного объекта ВЛ 10 кВ от ПС 110/10 №18 Карабула - до ж/д станции Богучаны

Стадия	Лист	Листов
П	5	

Схема использования территории в период подготовки проекта планировки территории М 1:1000 (продолжение)

ГПКК "Красноярский технический центр"

Формат 297х1050

Согласовано

Взам. инв. N

Подп. и дата

Инв. N подл.

Красноярский край, Богучанский район

Проект планировки территории линейного объекта ВЛ 10 кВ от ПС 110/10 №18 Карабула - до ж/д станции Богучаны

Схема использования территории в период подготовки проекта планировки территории М 1:1000

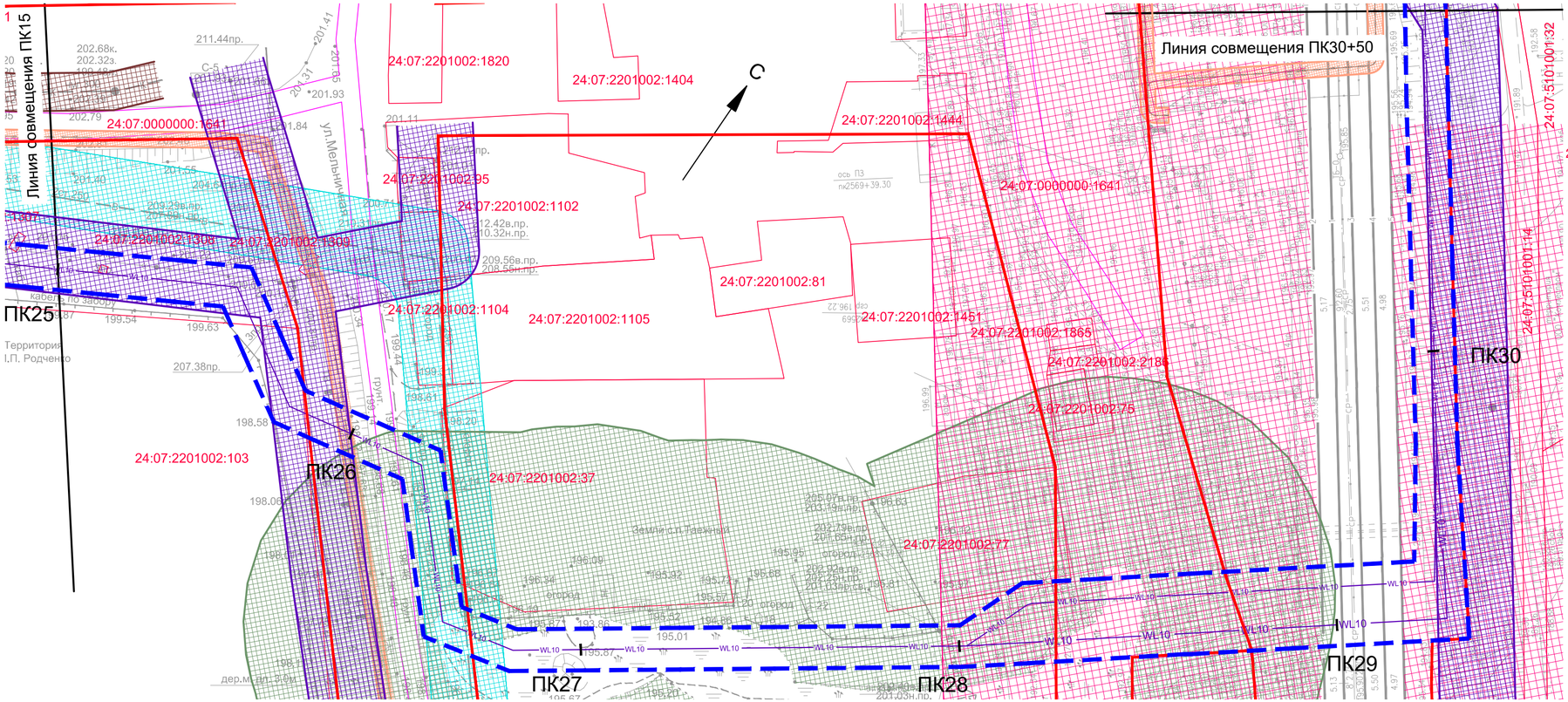

Условные обозначения

- граница проектирования
- граница формируемого земельного отвода
- красные линии установленные
- МСК-168 / МСК-169 — граница земельных участков, сведения о которых содержаться в ГКН
- 24:07:3101009:1013 — кадастровый номер земельного участка
- WL10 / WK10 — ось проектируемой линии 10 кВ (ВЛ 10кВ/КЛ 10кВ)

Границы зон с особыми условиями использования территории

- Охранная зона кабельной линии электропередачи
- Охранная зона линии электропередачи до 1 кВ
- Охранная зона линии электропередачи 1-20 кВ
- Охранная зона КТП, ТП
- Охранная зона линий связи и кабеля заземления
- Санитарно-защитная зона сети водопровода
- Санитарно-защитная зона сети канализации
- Санитарно-защитная зона железной дороги
- Придорожная полоса автомобильных дорог
- Водохранная зона рек, ручьев, озер
- Водохранная зона болота

Согласовано

Взам. инв. N

Подп. и дата

Инв. N подл.

Изм.	Колуч	Лист	Ндок.	Подпись	Дата
ГИП		Коренчук В.В.			
Проверил		Янов А.В.			
Разработал		Делль А.Ф.			
Н.контроль		Янов А.В.			

033-17-П-ППТ3

Красноярский край, Богучанский район

Проект планировки территории линейного объекта ВЛ 10 кВ от ПС 110/10 №18 Карабула - до ж/д станции Богучаны

Стадия	Лист	Листов
П	6	

Схема использования территории в период подготовки проекта планировки территории М 1:1000 (продолжение)

ГПКК "Красноярский технический центр"

Формат 297x594

Красноярский край, Богучанский район

Проект планировки территории линейного объекта ВЛ 10 кВ от ПС 110/10 №18 Карабула - до ж/д станции Богучаны

Схема использования территории в период подготовки проекта планировки территории М 1:1000

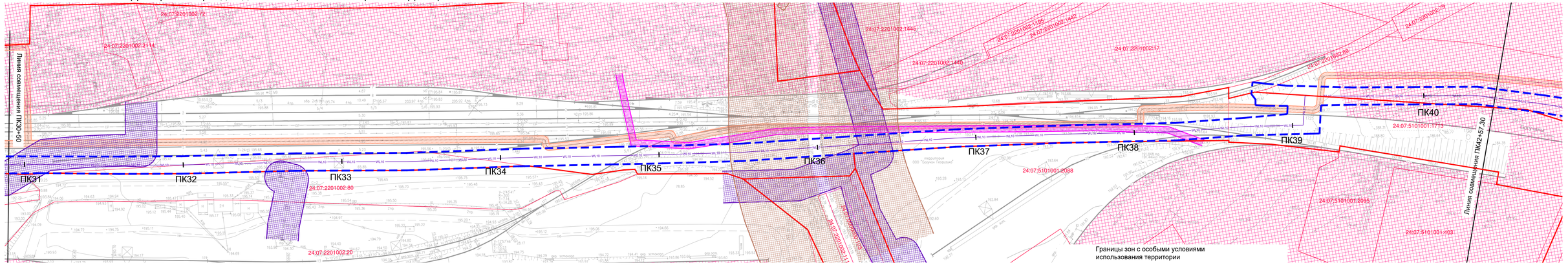

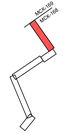

Условные обозначения

- граница проектирования
- граница формируемого земельного отвода
- красные линии установленные
- МСК-168 / МСК-169 — граница земельных участков, сведения о которых содержаться в ГКН
- 24:07:3101009:1013 — кадастровый номер земельного участка
- WL10 / WW10 — ось проектируемой линии 10 кВ (ВЛ 10кВ/КЛ 10кВ)

Границы зон с особыми условиями использования территории

- Охранная зона кабельной линии электропередачи
- Охранная зона линии электропередачи до 1 кВ
- Охранная зона линии электропередачи 1-20 кВ
- Охранная зона КТП, ТП
- Охранная зона линий связи и кабеля заземления
- Санитарно-защитная зона сети водопровода
- Санитарно-защитная зона сети канализации
- Санитарно-защитная зона железной дороги
- Придорожная полоса автомобильных дорог

Изм.	Кол.уч	Лист	№док.	Подпись	Дата
ГИП		Коренчук В.В.			
Проверил		Янов А.В.			
Разработал		Деппль А.Ф.			
Н.контроль		Янов А.В.			

033-17-П-ППТ3

Красноярский край, Богучанский район

Проект планировки территории линейного объекта ВЛ 10 кВ от ПС 110/10 №18 Карабула - до ж/д станции Богучаны

Стадия	Лист	Листов
П	7	

Схема использования территории в период подготовки проекта планировки территории М 1:1000 (продолжение)

ГПКК "Красноярский технический центр"

Формат 297х1050

Согласовано

Взам. инв. №

Подп. и дата

Инв. N подл.

Красноярский край, Богучанский район

Проект планировки территории линейного объекта ВЛ 10 кВ от ПС 110/10 №18 Карабула - до ж/д станции Бо

Схема использования территории в период подготовки проекта планировки территории М 1:1000

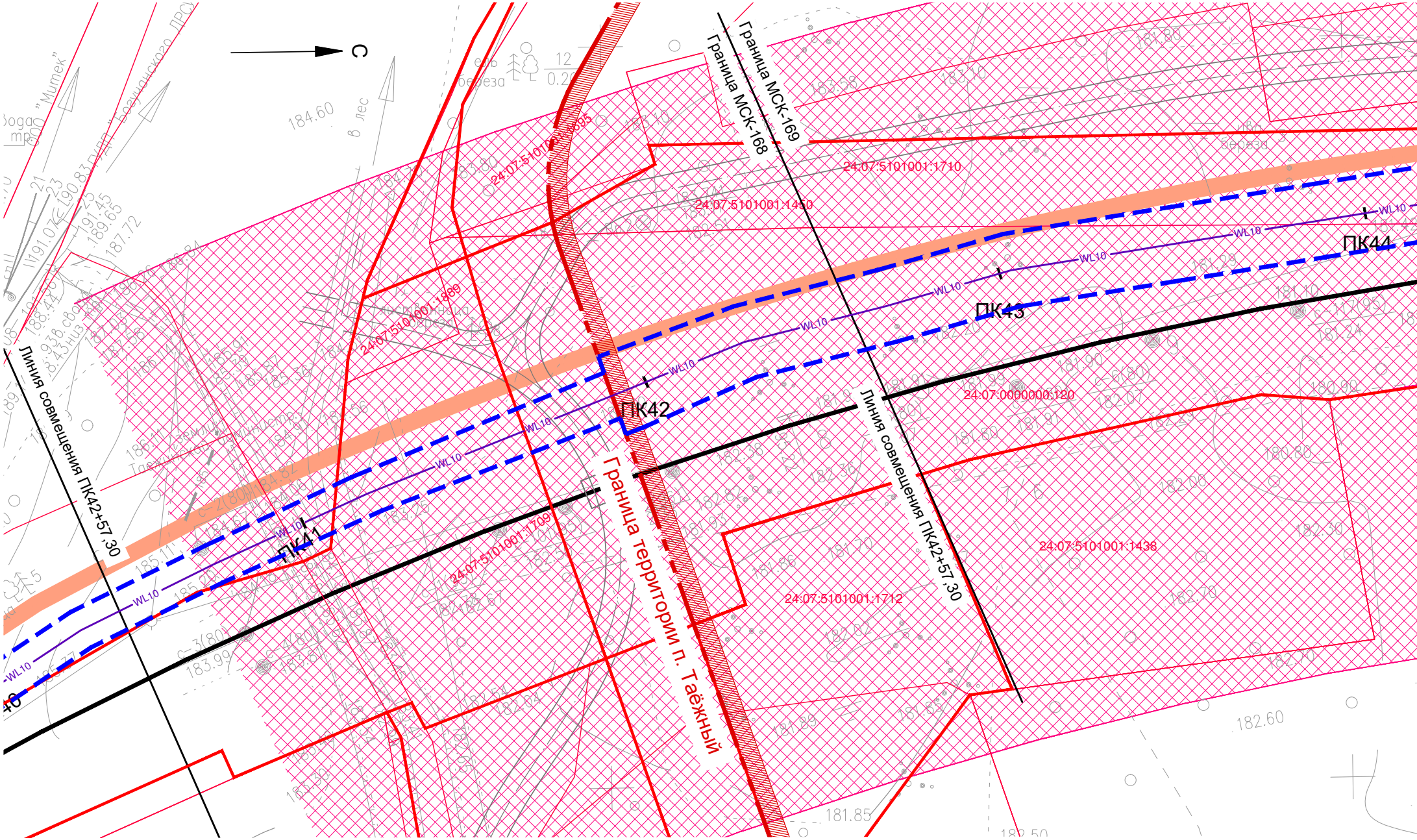

С
Граница МСК-169
Граница МСК-168
Граница территории п. Таёжный
Линия совмещения ПК42+57,30
Линия совмещения ПК42+57,30
ПК41
ПК42
ПК43
ПК44
WL10
24:07:5101001:1710
24:07:5101001:1450
24:07:5101001:1889
24:07:5101001:1709
24:07:5101001:1712
24:07:5101001:1438
24:07:0000000:120
береза
ель
в лес
184.60
182.60
181.85

Согласовано

Взам. инв. N

Подп. и дата

Инв. N подл.

гучаны

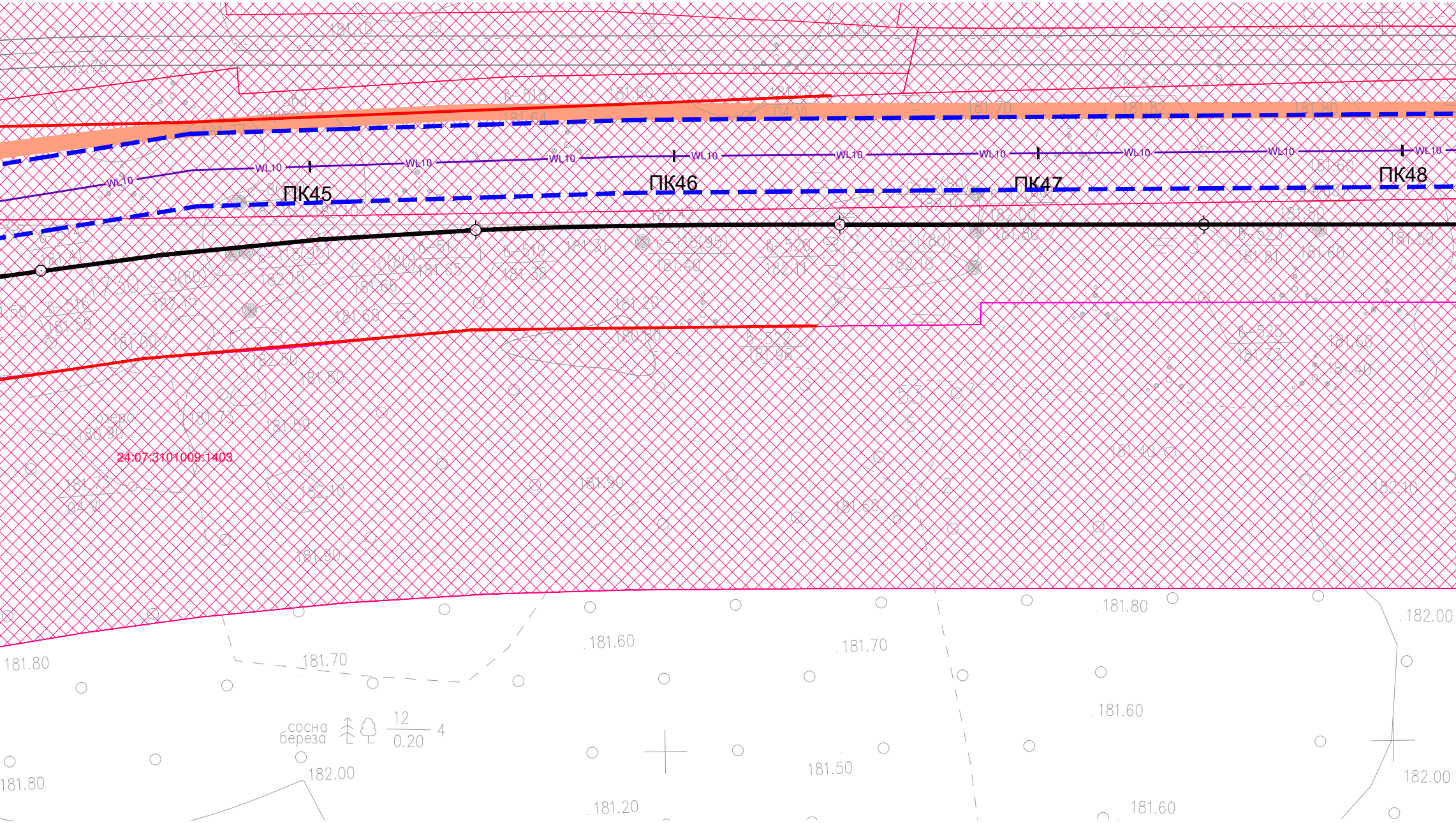
ПК45
ПК46
ПК47
ПК48
WL10
24:07:3101009:1403
озеро
180.90
сосна
береза
12
0.20
4
181.80
181.70
181.60
181.50
181.20
182.00
181.90
182.10
181.68
181.40
181.73
181.59
181.50
182.50
181.00
181.20
180.80
181.98
181.73
181.60
181.82
181.70
181.64
181.60
181.10
04 VI

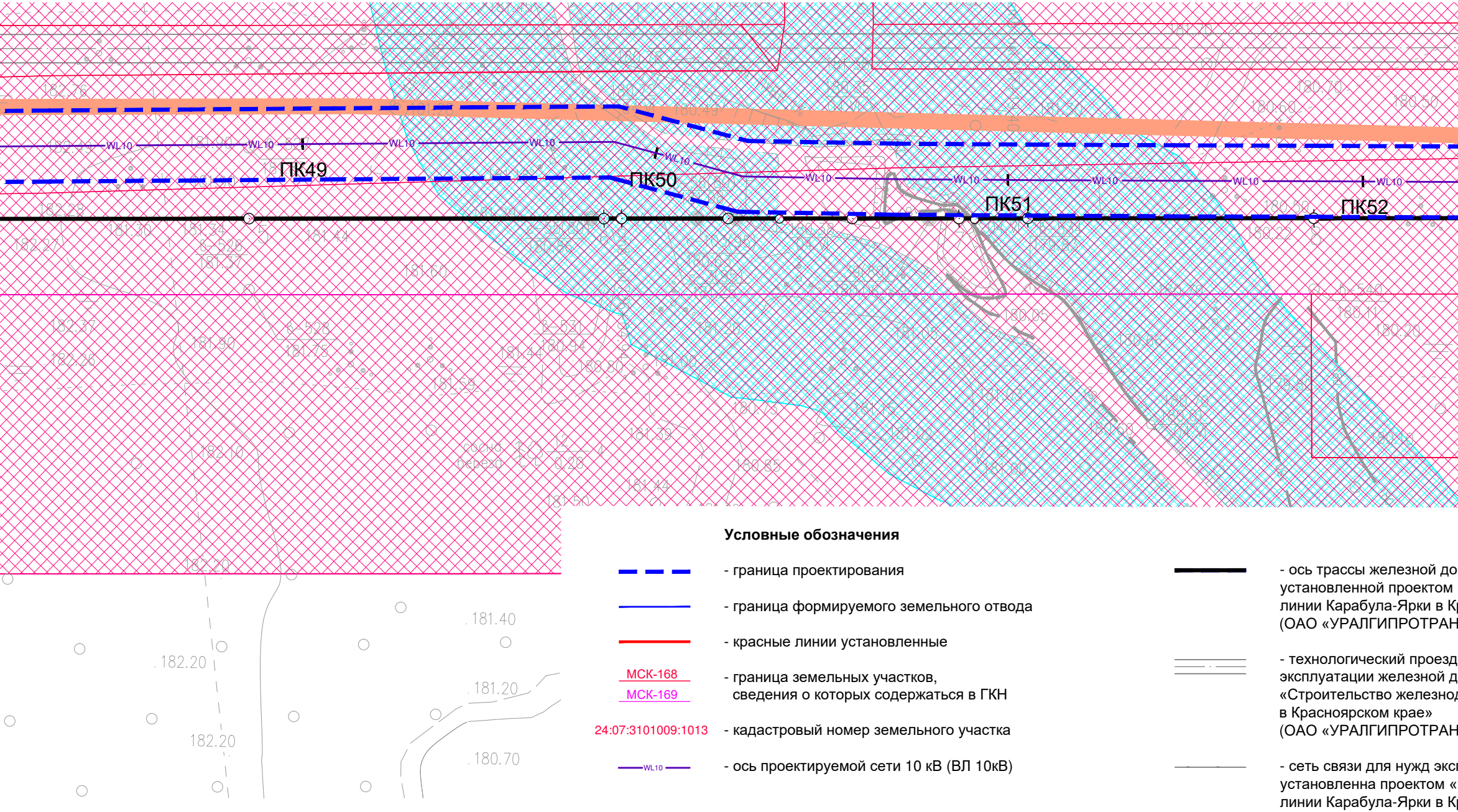
ПК49
ПК50
ПК51
ПК52
WL10
182.76
182.20
181.40
181.20
180.70

Условные обозначения

- граница проектирования

- граница формируемого земельного отвода

- красные линии установленные

МСК-168
МСК-169 - граница земельных участков,
сведения о которых содержаться в ГКН

24:07:3101009:1013 - кадастровый номер земельного участка

WL10 - ось проектируемой сети 10 кВ (ВЛ 10кВ)

- ось трассы железной до
установленной проектом
линии Карабула-Ярки в Кр
(ОАО «УРАЛГИПРОТРАН

- технологический проезд
эксплуатации железной д
«Строительство железнод
в Красноярском крае»
(ОАО «УРАЛГИПРОТРАН

- сеть связи для нужд экс
установленна проектом «
линии Карабула-Ярки в Кр
(ОАО «УРАЛГИПРОТРАН

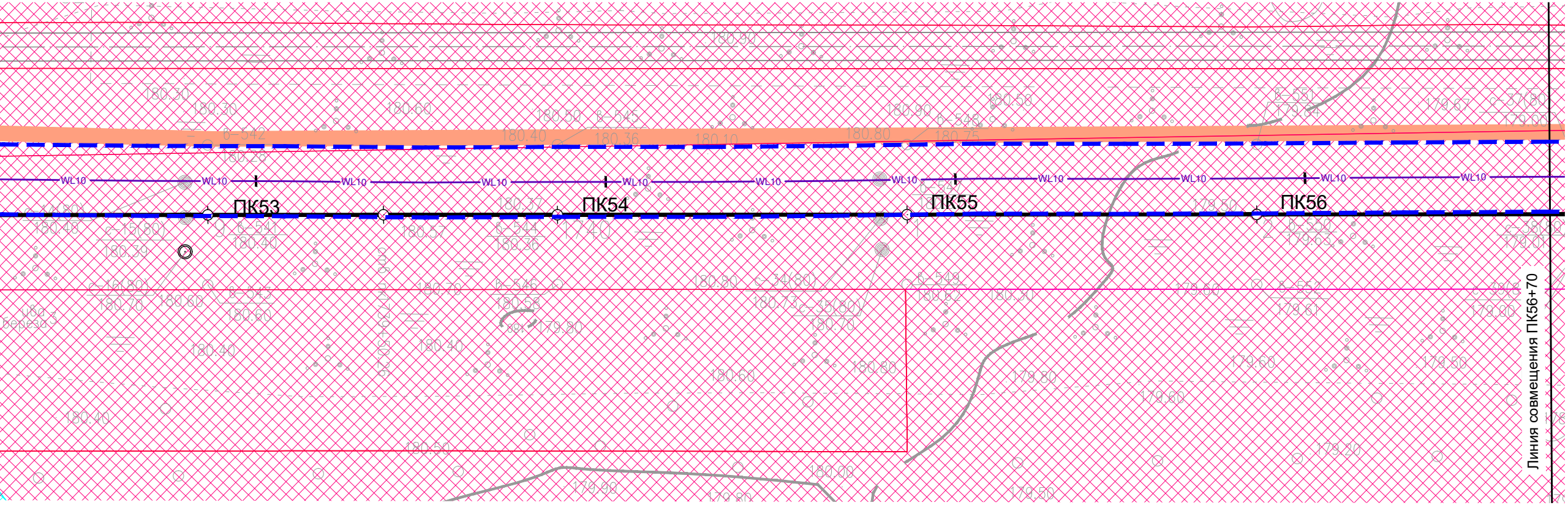
WL10
ПК53
ПК54
ПК55
ПК56
Линия совмещения ПК56+70

Границы зон с особыми условиями
использования территории

роги,
«Строительство железнодорожной
расноярском крае»
С», 2013 г., с корр. от 2014 г.)

для нужд строительства и
ороги, установленный проектом
дорожной линии Карабула-Ярки

С», 2013 г., с корр. от 2014 г.)

плуатации железной дороги,
Строительство железнодорожной
расноярском крае»
С», 2013 г., с корр. от 2014 г.)

▨ Охранная зона кабельной линии электропередачи
▨ Охранная зона линии электропередачи до 1 кВ
▨ Охранная зона линии электропередачи 1-20 кВ
▨ Охранная зона КТП, ТП
▨ Охранная зона линий связи и кабеля заземления
▨ Санитарно-защитная зона железной дороги
▨ Придорожная полоса автомобильных дорог
▨ Водохранная зона рек, ручьев, озер

Изм.	Кол.уч	Лист	Nдок.	Подпись	Дата
ГИП		Коренчук В.В.			
Проверил		Янов А.В.			
Разработал		Делль А.Ф.			
Н.контроль		Янов А.В.			

033-17-П-ППТ3

Красноярский край, Богучанский район

Проект планировки территории
линейного объекта ВЛ 10 кВ от ПС 110/10 №18
Карабула - до ж/д станции Богучаны

Стадия	Лист	Листов
П	8	

Схема использования территории в период
подготовки проекта планировки территории
М 1:1000 (продолжение)

ГПКК "Красноярский
технический центр"

Формат 297х1680

Красноярский край, Богучанский район

Проект планировки территории линейного объекта ВЛ 10 кВ от ПС 110/10 №18 Карабула - до ж/д станции Богучаны

Схема использования территории в период подготовки проекта планировки территории М 1:1000

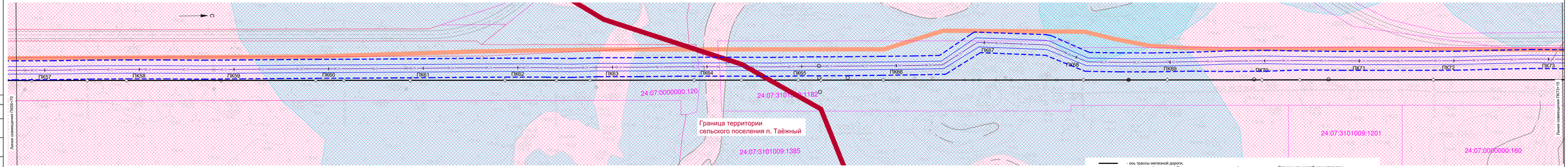

Условные обозначения

- граница проектирования
- граница формируемого земельного отвода
- МОК-168 / МОК-169 — граница земельных участков, сведения о которых содержаться в ГКН
- 24:07:3101009:1013 — кадастровый номер земельного участка
- ось проектируемой сети 10 кВ (ВЛ 10кВ)
- ось трассы железной дороги, установленной проектом «Строительство железнодорожной линии Карабула-Ярки в Красноярском крае» (ОАО «УРАЛГИПРОТРАНС», 2013 г., с корр. от 2014 г.)
- технологический проезд для нужд строительства и эксплуатации железной дороги, установленный проектом «Строительство железнодорожной линии Карабула-Ярки в Красноярском крае» (ОАО «УРАЛГИПРОТРАНС», 2013 г., с корр. от 2014 г.)
- сеть связи для нужд эксплуатации железной дороги, установленная проектом «Строительство железнодорожной линии Карабула-Ярки в Красноярском крае» (ОАО «УРАЛГИПРОТРАНС», 2013 г., с корр. от 2014 г.)

Границы зон с особыми условиями использования территории

- Охранная зона линий связи и кабеля заземления
- Санитарно-защитная зона железной дороги
- Придорожная полоса автомобильных дорог
- Водоохранная зона рек, ручьев, озер

Согласовано

Взам. инв. №

Подп. и дата

Инв. № подл.

					033-17-ППТ3
					Красноярский край, Богучанский район
Изм.	Кол.уч.	Лист	№ док.	Подпись	Дата
ГИП		Харитон Е.В.			
Проверил		Янов А.В.			
Разработал		Дель А.Ф.			
Н.контроль		Янов А.В.			

Проект планировки территории линейного объекта ВЛ 10 кВ от ПС 110/10 №18 Карабула - до ж/д станции Богучаны

Стадия	Лист	Листов
П	9	

Схема использования территории в период подготовки проекта планировки территории. М 1:1000 (продолжение)

ГПКК "Красноярский технический центр"

Формат А0х1682

Красноярский край, Богучанский район

Проект планировки территории линейного объекта ВЛ 10 кВ от ПС 110/10 №18 Карабула - до ж/д станции Богучаны

Схема использования территории в период подготовки проекта планировки территории М 1:1000

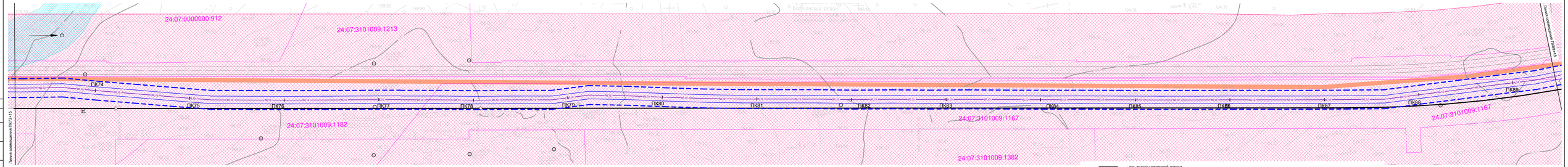

Условные обозначения

- граница проектирования
- граница формируемого земельного отвода
- МОК-168 / МОК-169 — граница земельных участков, сведения о которых содержатся в ГКН
- 24:07:3101009:1013 — кадастровый номер земельного участка
- ось проектируемой сети 10 кВ (ВЛ 10кВ)
- ось трассы железной дороги, установленной проектом «Строительство железнодорожной линии Карабула-Ярки в Красноярском крае» (ОАО «УРАЛГИПРОТРАНС», 2013 г., с корр. от 2014 г.)
- технологический проезд для нужд строительства и эксплуатации железной дороги, установленный проектом «Строительство железнодорожной линии Карабула-Ярки в Красноярском крае» (ОАО «УРАЛГИПРОТРАНС», 2013 г., с корр. от 2014 г.)
- сеть связи для нужд эксплуатации железной дороги, установленна проектом «Строительство железнодорожной линии Карабула-Ярки в Красноярском крае» (ОАО «УРАЛГИПРОТРАНС», 2013 г., с корр. от 2014 г.)

Границы зон с особыми условиями использования территории

- Охранная зона линий связи и кабеля заземления
- Санитарно-защитная зона железной дороги
- Придорожная полоса автомобильных дорог
- Водохранная зона рек, ручьев, озер

						033-17-ППТ3
Изм.	Кол.уч.	Лист	№ док.	Подпись	Дата	Красноярский край, Богучанский район
ГИП		Харитонов В.В.				Проект планировки территории линейного объекта ВЛ 10 кВ от ПС 110/10 №18 Карабула - до ж/д станции Богучаны
Проверил		Янов А.В.				Стадия: П; Лист: 10; Листов:
Разработал		Деллэ А.Ф.				Схема использования территории в период подготовки проекта планировки территории. М 1:1000 (продолжение)
Н.контроль		Янов А.В.				ГПКК "Красноярский технический центр"

Согласовано

Инв. № подл. | Подп. и дата | Взам. инв. №

Формат 297х1682

Красноярский край, Богучанский район

Проект планировки территории линейного объекта ВЛ 10 кВ от ПС 110/10 №18 Карабула - до ж/д станции

Схема использования территории в период подготовки проекта планировки территории М 1:1000

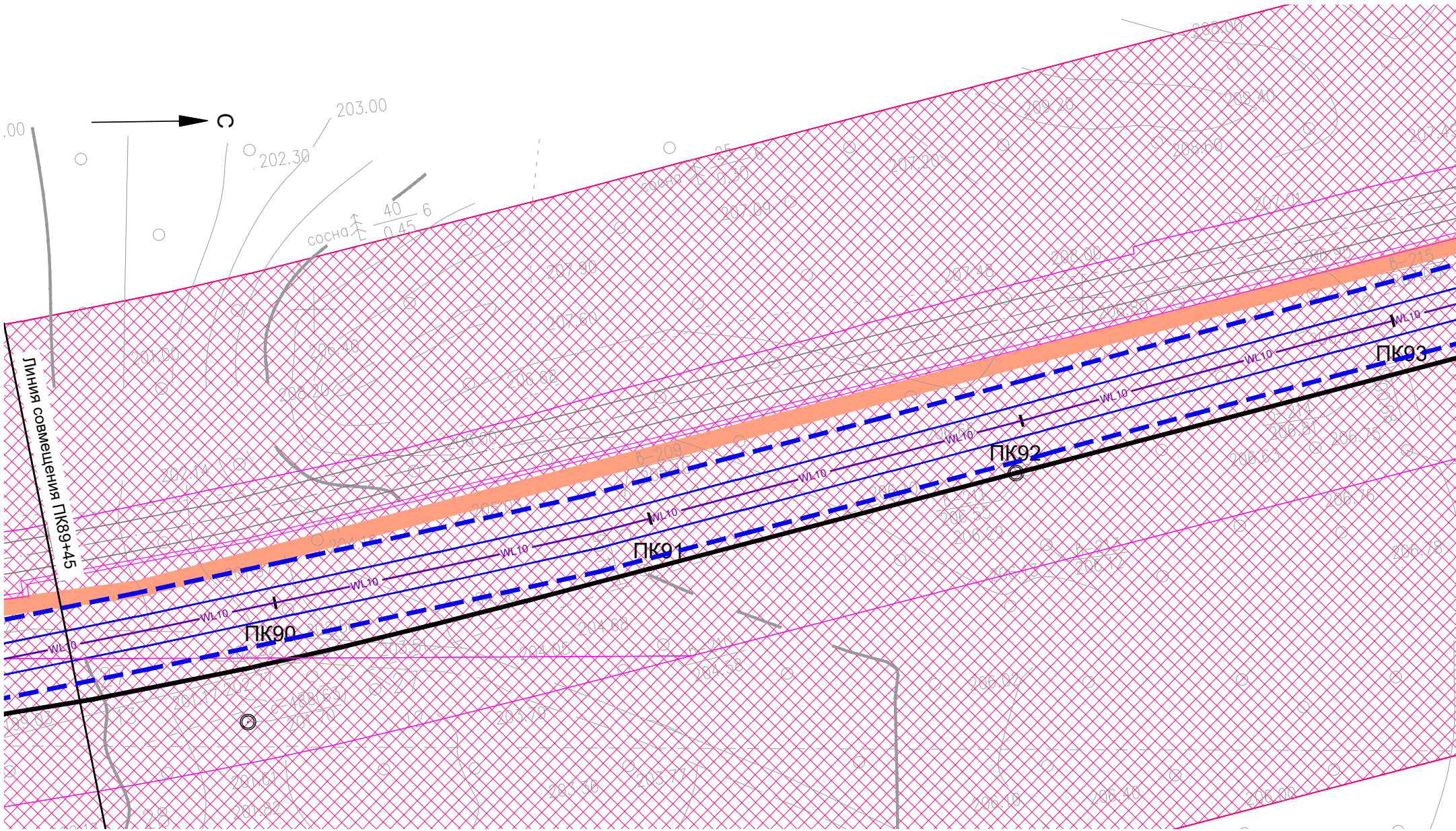
С
203.00
202.30
сосна
40
6
0.45
сосна
25
6
0.30
Линия совмещения ПК89+45
6-209
6-215
WL10
ПК90
ПК91
ПК92
ПК93
207.80
207.60
206.40
208.20
207.09
207.20
207.48
208.00
206.80
207.01
206.95
209.20
208.40
206.60
208.00
204.68
204.52
205.79
203.71
203.56
206.02
206.10
206.40
206.80
206.75
206.78
206.15

Согласовано

Взам. инв. N

Подп. и дата

Инв. N подл.

Богучаны

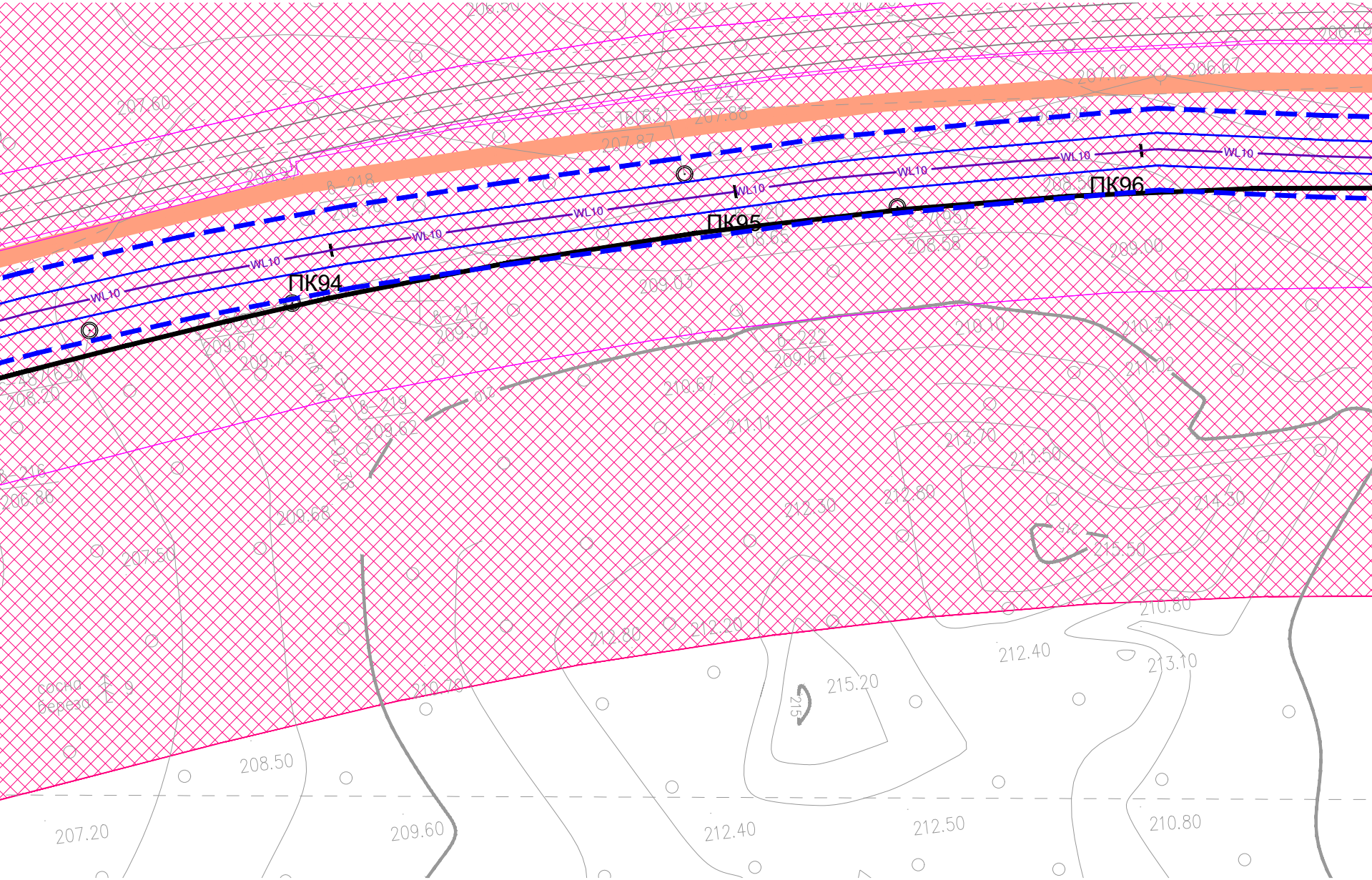
ПК94
ПК95
ПК96
WL10
207.60
207.87
207.88
207.12
206.67
209.07
209.59
209.64
210.67
211.11
210.10
210.34
211.02
209.00
208.58
212.50
212.80
213.70
213.50
214.30
215.50
209.68
207.50
212.80
212.20
210.80
212.40
213.10
215.20
215
сосна
береза
208.50
207.20
209.60
212.40
212.50
210.80

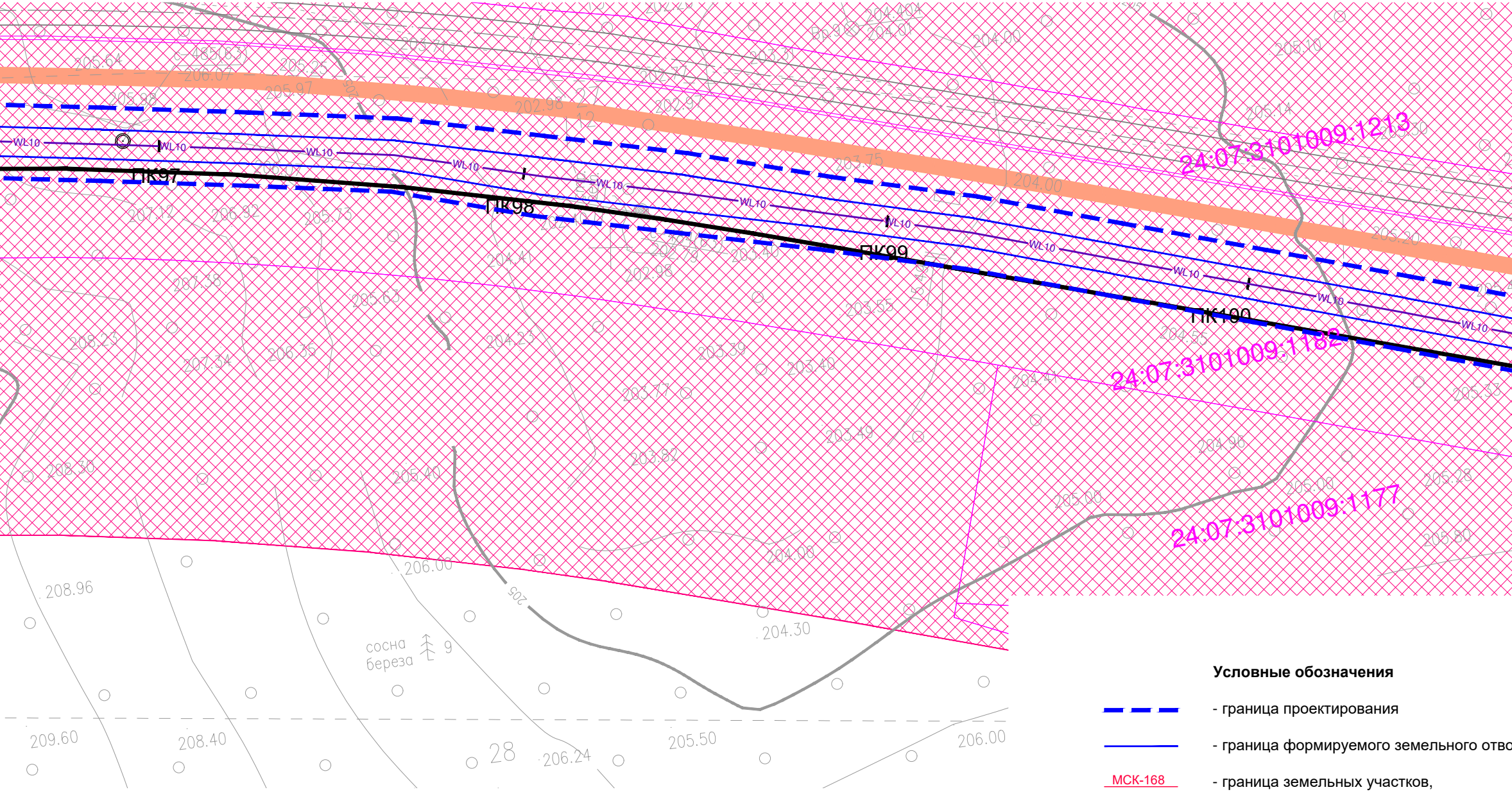
ПК97
ПК98
ПК99
ПК100
WL10
24:07:3101009:1213
24:07:3101009:1182
24:07:3101009:1177
сосна
береза
9
28
205
208.96
209.60
208.40
206.24
205.50
206.00
204.30
206.00
205.40
208.30
204.00
202.98
203.75
204.00

Условные обозначения

▬ ▬ ▬	- граница проектирования
―	- граница формируемого земельного отво
МСК-168 МСК-169	- граница земельных участков, сведения о которых содержаться в ГКН
24:07:3101009:1013	- кадастровый номер земельного участка
—WL10—	- ось проектируемой сети 10 кВ (ВЛ 10кВ)

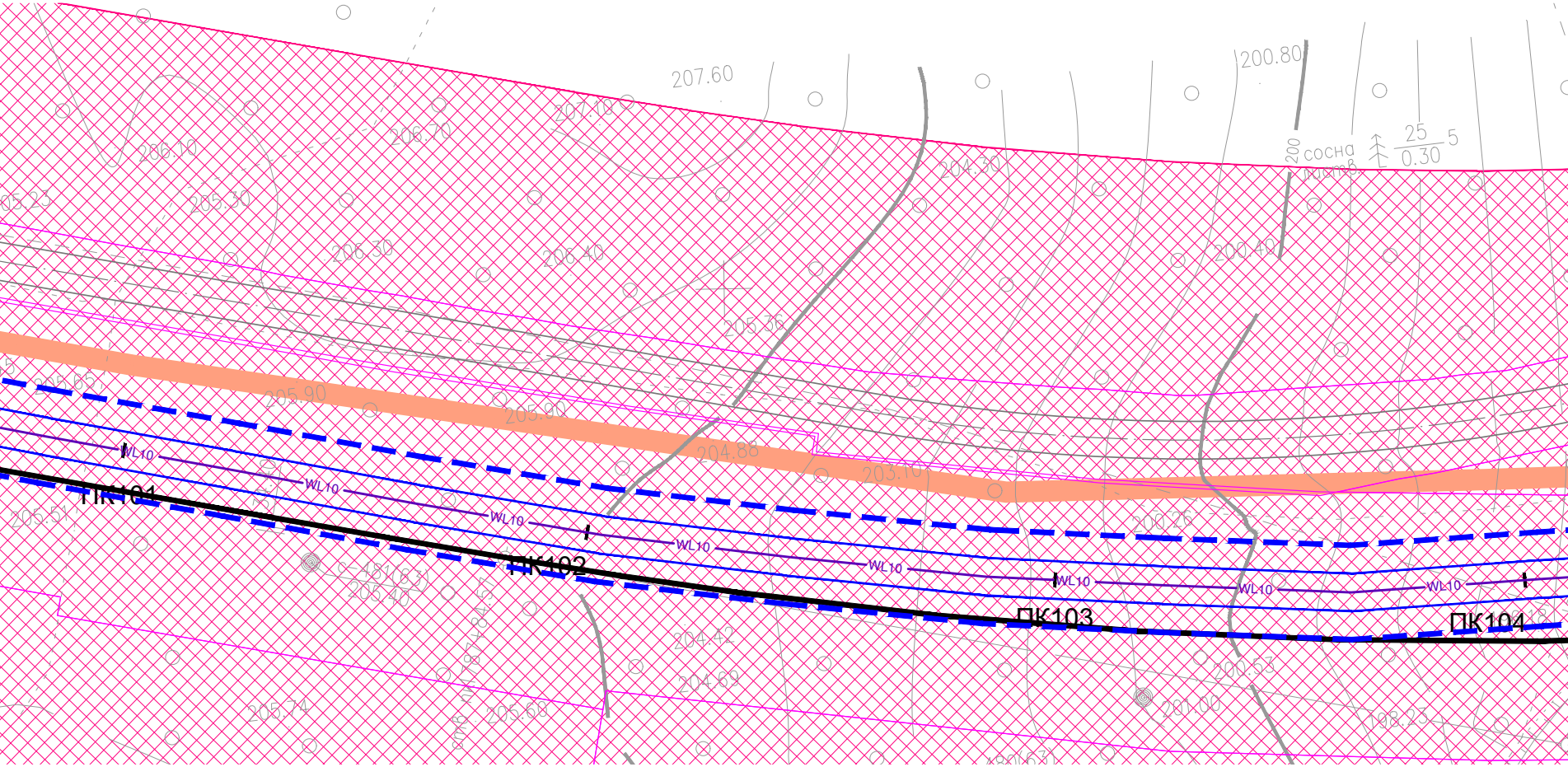
207.60
200.80
207.10
206.70
206.10
205.30
206.30
206.40
204.30
200.40
205.36
205.65
205.90
205.80
204.86
203.10
200.26
205.51
ПК101
ПК102
ПК103
ПК104
WL10
205.40
204.42
204.69
205.74
205.69
201.00
200.57
198.23
200
сосна
25
0.30
5

— - ось трассы железной дороги, установленной проектом «Строительство железнодорожной линии Карабула-Ярки в Красноярском крае» (ОАО «УРАЛГИПРОТРАНС», 2013 г., с корр. от 2014 г.)

≡ - технологический проезд для нужд строительства и эксплуатации железной дороги, установленный проектом «Строительство железнодорожной линии Карабула-Ярки в Красноярском крае» (ОАО «УРАЛГИПРОТРАНС», 2013 г., с корр. от 2014 г.)

— - сеть связи для нужд эксплуатации железной дороги, установленна проектом «Строительство железнодорожной линии Карабула-Ярки в Красноярском крае» (ОАО «УРАЛГИПРОТРАНС», 2013 г., с корр. от 2014 г.)

да

Границы зон с особыми условиями использования территории

▨ Охранная зона линий связи и кабеля заземления

▨ Санитарно-защитная зона железной дороги

▨ Придорожная полоса автомобильных дорог

▨ Водохранная зона рек, ручьев, озер

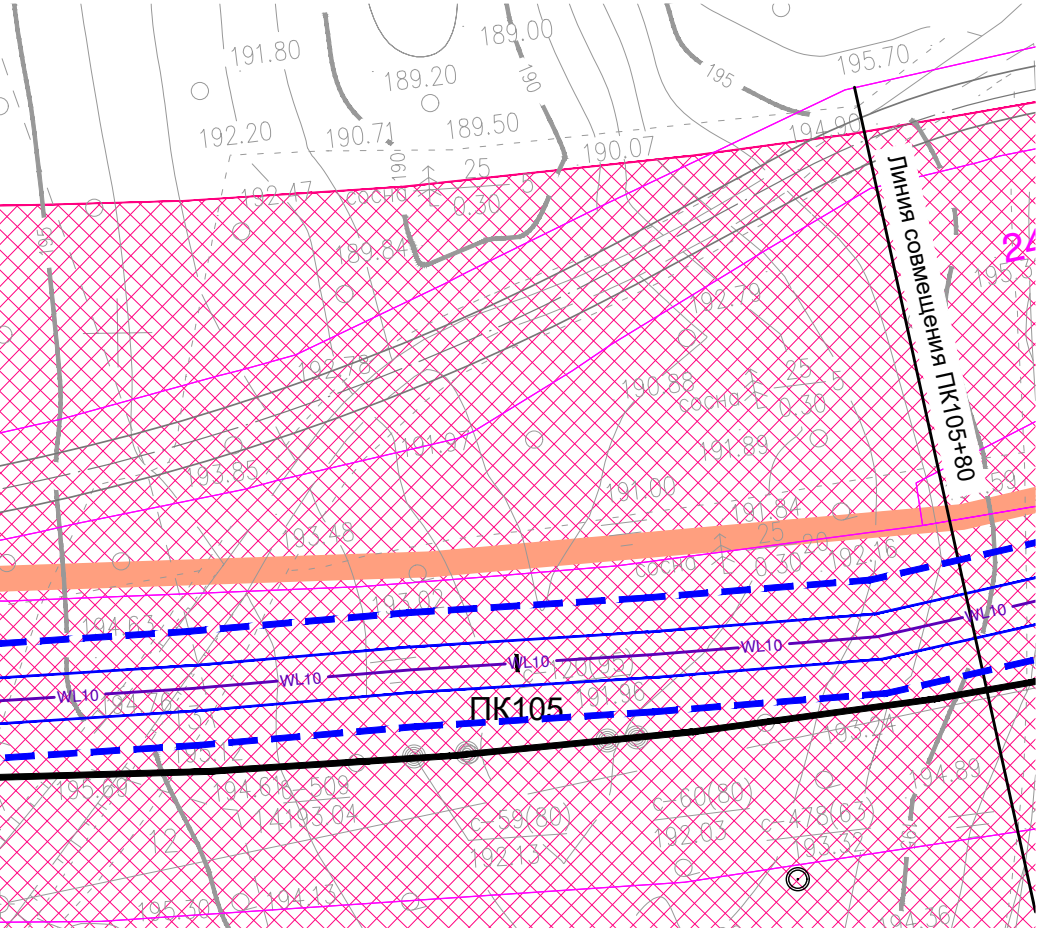
191.80
189.00
189.20
195.70
192.20
190.71
189.50
194.90
190.07
Линия совмещения ПК105+80
24
192.47
25
0.30
189.64
192.79
192.78
190.88
25
0.30
191.89
191.00
191.84
193.45
25
0.30
192.15
WL10
WL10
WL10
WL10
WL10
ПК105
195.74
194.89
195.60
194.81
14.03.04
59(80)
60(80)
47(80)
192.13
195.50
194.13
194.56

Изм.	Кол.уч	Лист	Nдок.	Подпись	Дата
ГИП		Коренчук В.В.			
Проверил		Янов А.В.			
Разработал		Делль А.Ф.			
Н.контроль		Янов А.В.			

033-17-П-ППТ3

Красноярский край, Богучанский район

Проект планировки территории
линейного объекта ВЛ 10 кВ от ПС 110/10 №18
Карабула - до ж/д станции Богучаны

Стадия	Лист	Листов
П	11	

Схема использования территории в
период подготовки проекта планировки
территории М 1:1000 (продолжение)

ГПКК "Красноярский
технический центр"

Формат 297х1680

Красноярский край, Богучанский район

Проект планировки территории линейного объекта ВЛ 10 кВ от ПС 110/10 №18 Карабула - до ж/д станции Богучаны

Схема использования территории в период подготовки проекта планировки территории М 1:1000

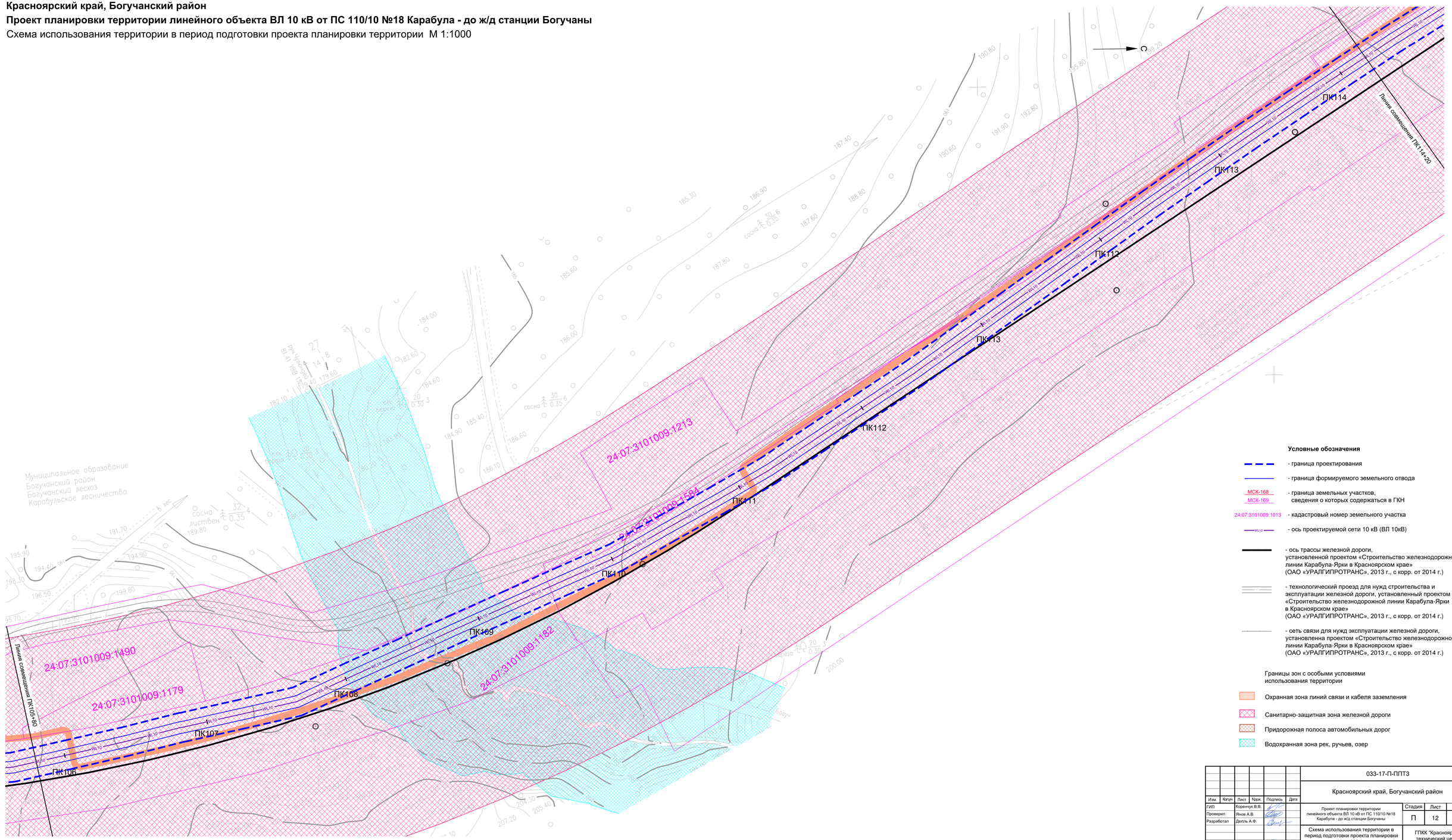

Условные обозначения

- граница проектирования
- граница формируемого земельного отвода
МСК-168, МСК-169 - граница земельных участков, сведения о которых содержаться в ГКН
24:07:3101009:1013 - кадастровый номер земельного участка
ВЛ10 - ось проектируемой сети 10 кВ (ВЛ 10кВ)
- ось трассы железной дороги, установленной проектом «Строительство железнодорожной линии Карабула-Ярки в Красноярском крае» (ОАО «УРАЛГИПРОТРАНС», 2013 г., с корр. от 2014 г.)
- технологический проезд для нужд строительства и эксплуатации железной дороги, установленный проектом «Строительство железнодорожной линии Карабула-Ярки в Красноярском крае» (ОАО «УРАЛГИПРОТРАНС», 2013 г., с корр. от 2014 г.)
- сеть связи для нужд эксплуатации железной дороги, установленна проектом «Строительство железнодорожной линии Карабула-Ярки в Красноярском крае» (ОАО «УРАЛГИПРОТРАНС», 2013 г., с корр. от 2014 г.)

Границы зон с особыми условиями использования территории

- Охранная зона линий связи и кабеля заземления
- Санитарно-защитная зона железной дороги
- Придорожная полоса автомобильных дорог
- Водохранная зона рек, ручьев, озер

Согласовано

Взам. инв. N

Подп. и дата

Инв. N подл.

						033-17-П-ППТ3	
						Красноярский край, Богучанский район	
Изм.	Колуч	Лист	N док.	Подпись	Дата		
ГИП		Коренчук В.В.				Проект планировки территории линейного объекта ВЛ 10 кВ от ПС 110/10 №18 Карабула - до ж/д станции Богучаны	Стадия: П; Лист: 12; Листов:
Проверил		Янов А.В.					
Разработал		Деппь А.Ф.				Схема использования территории в период подготовки проекта планировки территории М 1:1000 (продолжение)	ГПКК "Красноярский технический центр"
Н.контроль		Янов А.В.					

Формат 594x1050

Красноярский край, Богучанский район

Проект планировки территории линейного объекта ВЛ 10 кВ от ПС 110/10 №18 Карабула - до ж/д станции Богучаны

Схема использования территории в период подготовки проекта планировки территории М 1:1000



Условные обозначения

- граница проектирования
- граница формируемого земельного отвода
- МСК-168 / МСК-169 — граница земельных участков, сведения о которых содержаться в ГКН
- 24:07:3101009:1013 — кадастровый номер земельного участка
- WL10 — ось проектируемой сети 10 кВ (ВЛ 10кВ)
- ось трассы железной дороги, установленной проектом «Строительство железнодорожной линии Карабула-Ярки в Красноярском крае» (ОАО «УРАЛГИПРОТРАНС», 2013 г., с корр. от 2014 г.)
- технологический проезд для нужд строительства и эксплуатации железной дороги, установленный проектом «Строительство железнодорожной линии Карабула-Ярки в Красноярском крае» (ОАО «УРАЛГИПРОТРАНС», 2013 г., с корр. от 2014 г.)
- сеть связи для нужд эксплуатации железной дороги, установленна проектом «Строительство железнодорожной линии Карабула-Ярки в Красноярском крае» (ОАО «УРАЛГИПРОТРАНС», 2013 г., с корр. от 2014 г.)

Границы зон с особыми условиями использования территории

- Охранная зона линий связи и кабеля заземления
- Санитарно-защитная зона железной дороги
- Придорожная полоса автомобильных дорог
- Водохранная зона рек, ручьев, озер

Согласовано

Взам. инв. N

Подп. и дата

Инв. N подл.

Изм.	Кол.уч	Лист	N док.	Подпись	Дата
ГИП		Коренчук В.В.			
Проверил		Янов А.В.			
Разработал		Делль А.Ф.			
Н.контроль		Янов А.В.			

033-17-П-ППТ3

Красноярский край, Богучанский район

Проект планировки территории линейного объекта ВЛ 10 кВ от ПС 110/10 №18 Карабула - до ж/д станции Богучаны

Стадия	Лист	Листов
П	13	

Схема использования территории в период подготовки проекта планировки территории М 1:1000 (продолжение)

ГПКК "Красноярский технический центр"

Формат 594x840

Красноярский край, Богучанский район

Проект планировки территории линейного объекта ВЛ 10 кВ от ПС 110/10 №18 Карабула - до ж/д станции Богучаны

Схема использования территории в период подготовки проекта планировки территории М 1:1000

Линия совмещения ПК131+60

ПК131

ПК130

ПК129

ПК128

ПК127

ПК126

ПК125

ПК124

Линия совмещения ПК122+80

24:07:3101009:1213

Муниципальное образование
Богучанский район
Богучанский лесхоз
Карабульское лесничество

Условные обозначения

- граница проектирования
- граница формируемого земельного отвода
- МСК-168 / МСК-169 — граница земельных участков, сведения о которых содержаться в ГКН
- 24:07:3101009:1013 — кадастровый номер земельного участка
- WL10 — ось проектируемой сети 10 кВ (ВЛ 10кВ)
- ось трассы железной дороги, установленной проектом «Строительство железнодорожной линии Карабула-Ярки в Красноярском крае» (ОАО «УРАЛГИПРОТРАНС», 2013 г., с корр. от 2014 г.)
- технологический проезд для нужд строительства и эксплуатации железной дороги, установленный проектом «Строительство железнодорожной линии Карабула-Ярки в Красноярском крае» (ОАО «УРАЛГИПРОТРАНС», 2013 г., с корр. от 2014 г.)
- сеть связи для нужд эксплуатации железной дороги, установленна проектом «Строительство железнодорожной линии Карабула-Ярки в Красноярском крае» (ОАО «УРАЛГИПРОТРАНС», 2013 г., с корр. от 2014 г.)

Границы зон с особыми условиями использования территории

- Охранная зона линий связи и кабеля заземления
- Санитарно-защитная зона железной дороги
- Придорожная полоса автомобильных дорог
- Водохранная зона рек, ручьев, озер

Согласовано

Взам. инв. N

Подп. и дата

Инв. N подл.

Изм.	Кол.уч	Лист	N док.	Подпись	Дата
ГИП		Коренчук В.В.			
Проверил		Янов А.В.			
Разработал		Делль А.Ф.			
Н.контроль		Янов А.В.			

033-17-П-ППТ3

Красноярский край, Богучанский район

Проект планировки территории линейного объекта ВЛ 10 кВ от ПС 110/10 №18 Карабула - до ж/д станции Богучаны

Стадия	Лист	Листов
П	14	

Схема использования территории в период подготовки проекта планировки территории М 1:1000 (продолжение)

ГПКК "Красноярский технический центр"

Формат 840x594

Красноярский край, Богучанский район

Проект планировки территории линейного объекта ВЛ 10 кВ от ПС 110/10 №18 Карабула - до ж/д станции Богучаны

Схема использования территории в период подготовки проекта планировки территории М 1:1000

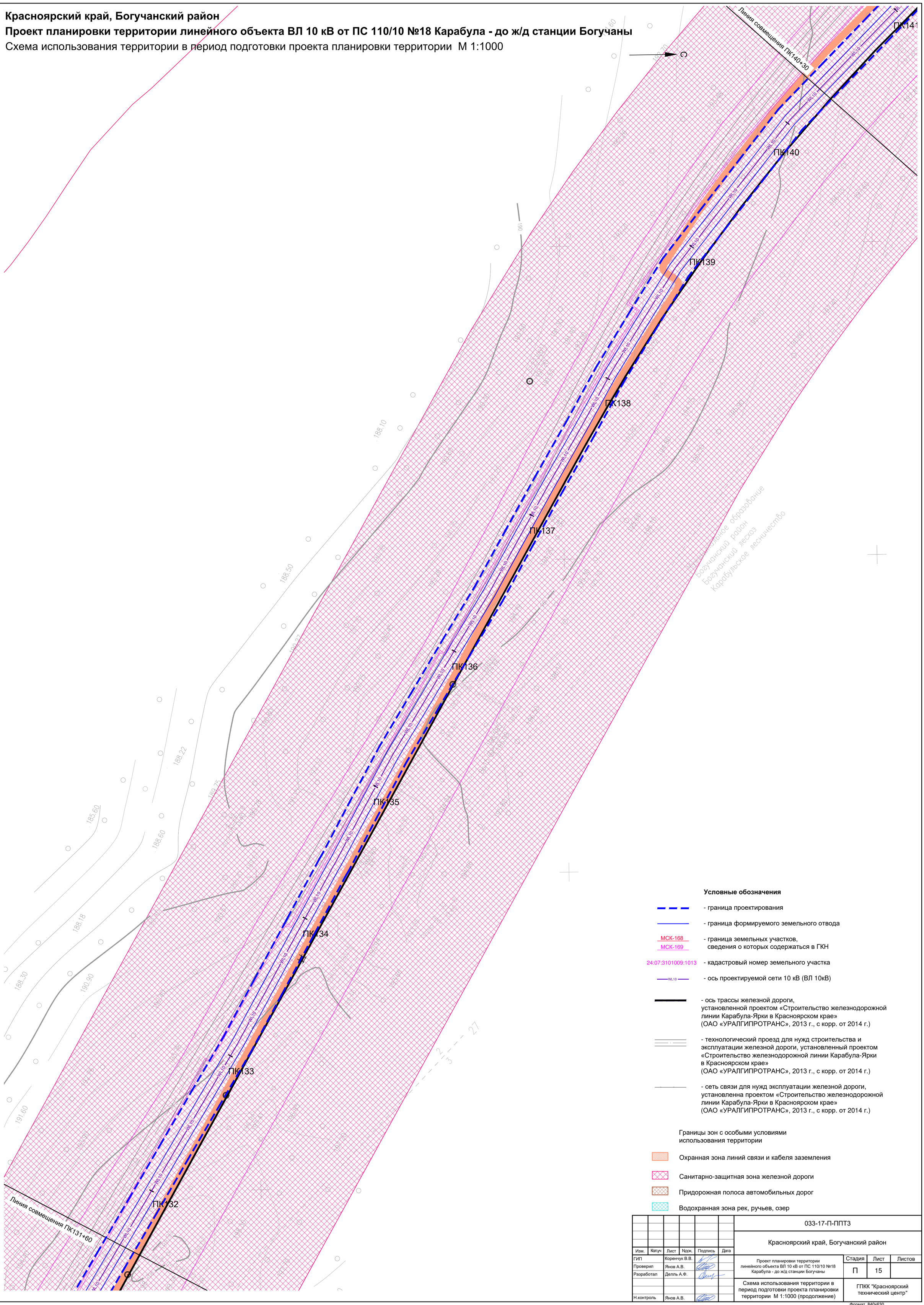

Условные обозначения

- граница проектирования
- граница формируемого земельного отвода
- МСК-168 / МСК-169 — граница земельных участков, сведения о которых содержаться в ГКН
- 24:07:3101009:1013 — кадастровый номер земельного участка
- WL10 — ось проектируемой сети 10 кВ (ВЛ 10кВ)
- ось трассы железной дороги, установленной проектом «Строительство железнодорожной линии Карабула-Ярки в Красноярском крае» (ОАО «УРАЛГИПРОТРАНС», 2013 г., с корр. от 2014 г.)
- технологический проезд для нужд строительства и эксплуатации железной дороги, установленный проектом «Строительство железнодорожной линии Карабула-Ярки в Красноярском крае» (ОАО «УРАЛГИПРОТРАНС», 2013 г., с корр. от 2014 г.)
- сеть связи для нужд эксплуатации железной дороги, установленная проектом «Строительство железнодорожной линии Карабула-Ярки в Красноярском крае» (ОАО «УРАЛГИПРОТРАНС», 2013 г., с корр. от 2014 г.)

Границы зон с особыми условиями использования территории

- Охранная зона линий связи и кабеля заземления
- Санитарно-защитная зона железной дороги
- Придорожная полоса автомобильных дорог
- Водохранная зона рек, ручьев, озер

Согласовано

Взам. инв. N

Подп. и дата

Инв. N подл.

Изм.	Кол.уч	Лист	Nдок.	Подпись	Дата
ГИП		Коренчук В.В.			
Проверил		Янов А.В.			
Разработал		Делль А.Ф.			
Н.контроль		Янов А.В.			

033-17-П-ППТ3

Красноярский край, Богучанский район

Проект планировки территории линейного объекта ВЛ 10 кВ от ПС 110/10 №18 Карабула - до ж/д станции Богучаны

Стадия	Лист	Листов
П	15	

Схема использования территории в период подготовки проекта планировки территории М 1:1000 (продолжение)

ГПКК "Красноярский технический центр"

Формат 840x630

Красноярский край, Богучанский район

Проект планировки территории линейного объекта ВЛ 10 кВ от ПС 110/10 №18 Карабула - до ж/д станции Богучаны

Схема использования территории в период подготовки проекта планировки территории М 1:1000

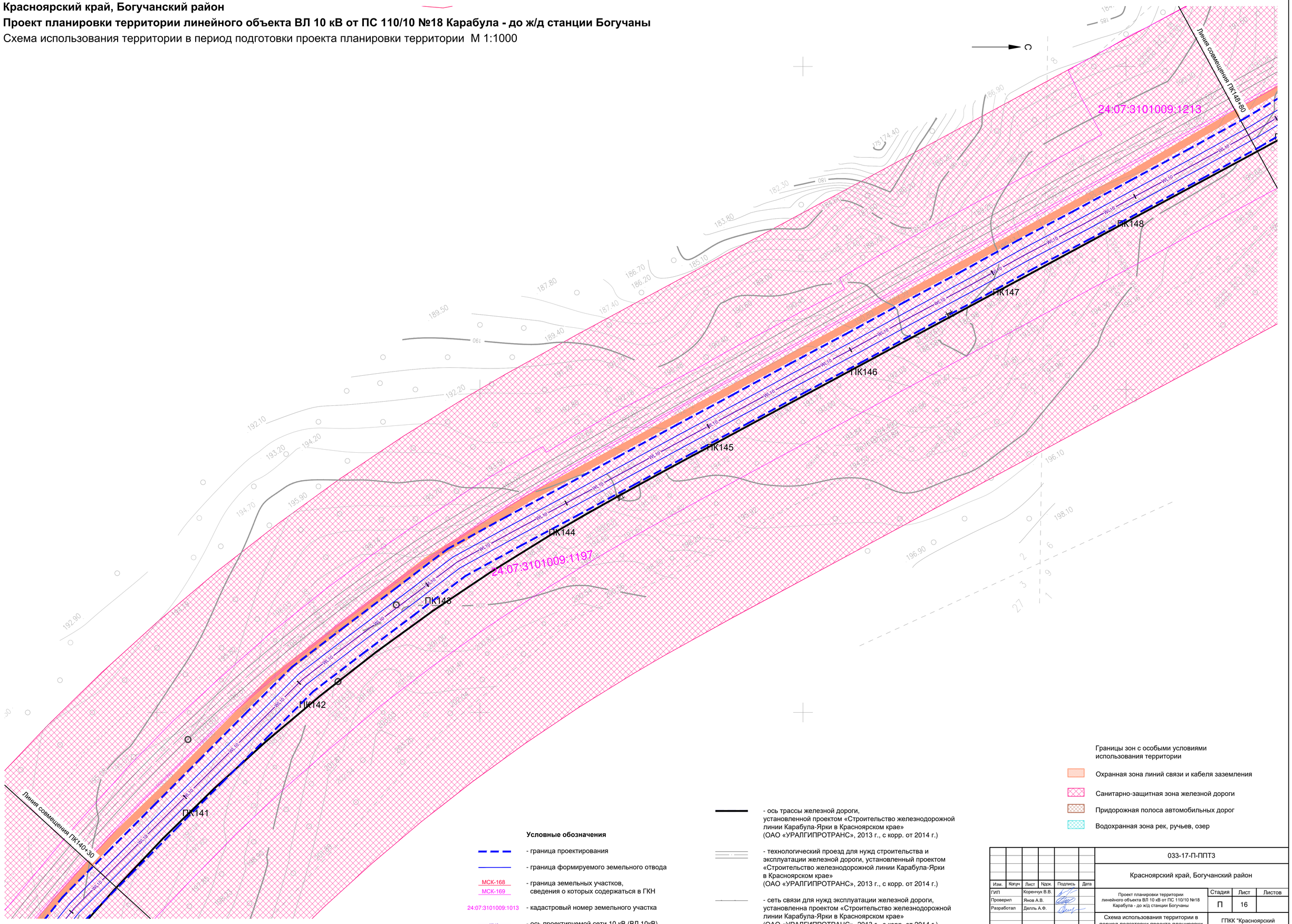

Условные обозначения

- граница проектирования
- граница формируемого земельного отвода
- МСК-168 / МСК-169 - граница земельных участков, сведения о которых содержаться в ГКН
- 24:07:3101009:1013 - кадастровый номер земельного участка
- WL10 - ось проектируемой сети 10 кВ (ВЛ 10кВ)
- ось трассы железной дороги, установленной проектом «Строительство железнодорожной линии Карабула-Ярки в Красноярском крае» (ОАО «УРАЛГИПРОТРАНС», 2013 г., с корр. от 2014 г.)
- технологический проезд для нужд строительства и эксплуатации железной дороги, установленный проектом «Строительство железнодорожной линии Карабула-Ярки в Красноярском крае» (ОАО «УРАЛГИПРОТРАНС», 2013 г., с корр. от 2014 г.)
- сеть связи для нужд эксплуатации железной дороги, установленна проектом «Строительство железнодорожной линии Карабула-Ярки в Красноярском крае» (ОАО «УРАЛГИПРОТРАНС», 2013 г., с корр. от 2014 г.)

Границы зон с особыми условиями использования территории

- Охранная зона линий связи и кабеля заземления
- Санитарно-защитная зона железной дороги
- Придорожная полоса автомобильных дорог
- Водохранная зона рек, ручьев, озер

							033-17-П-ППТ3	
							Красноярский край, Богучанский район	
Изм.	Кол.уч	Лист	N док.	Подпись	Дата			
ГИП		Коренчук В.В.				Проект планировки территории линейного объекта ВЛ 10 кВ от ПС 110/10 №18 Карабула - до ж/д станции Богучаны	Стадия: П	Лист: 16	Листов:
Проверил		Янов А.В.						
Разработал		Деллъ А.Ф.						
Н.контроль		Янов А.В.				Схема использования территории в период подготовки проекта планировки территории М 1:1000 (продолжение)	ГПКК "Красноярский технический центр"	

Согласовано

Взам. инв. N

Подп. и дата

Инв. N подл.

Формат 594x840

Красноярский край, Богучанский район

Проект планировки территории линейного объекта ВЛ 10 кВ от ПС 110/10 №18 Карабула - до ж/д станции Богучаны

Схема использования территории в период подготовки проекта планировки территории М 1:1000

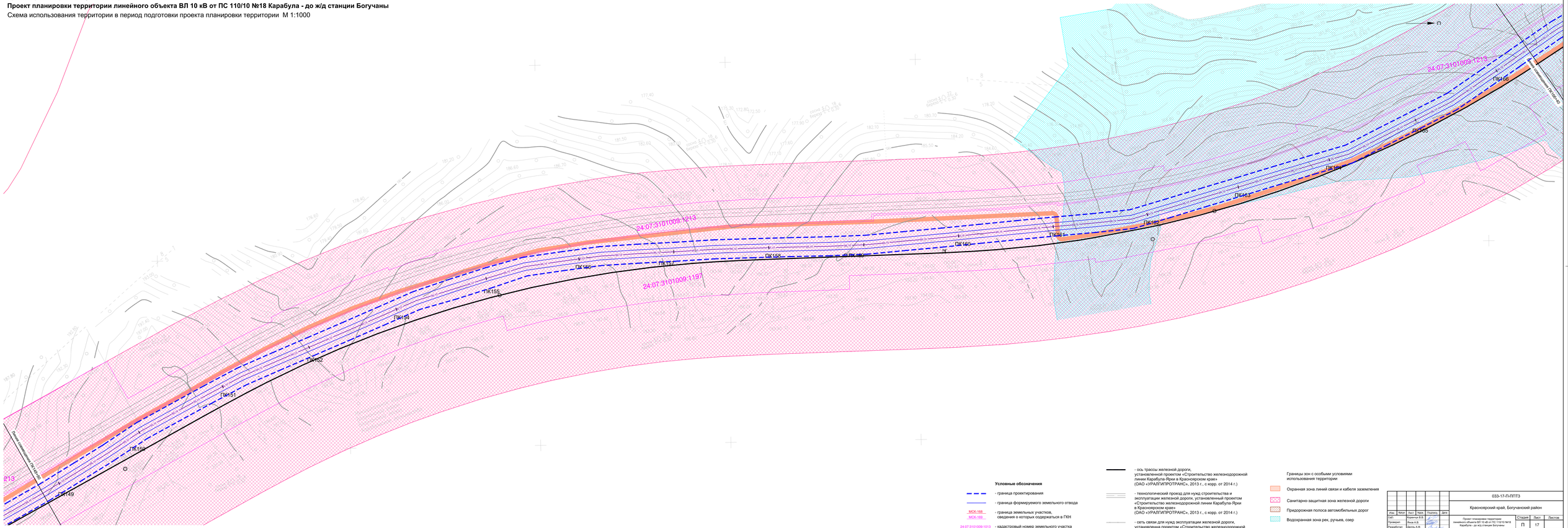

Условные обозначения

- граница проектирования
- граница формируемого земельного отвода
- МСК-168 / МСК-169 — граница земельных участков, сведения о которых содержаться в ГКН
- 24:07:3101009:1013 — кадастровый номер земельного участка
- ось проектируемой сети 10 кВ (ВЛ 10кВ)
- ось трассы железной дороги, установленной проектом «Строительство железнодорожной линии Карабула-Ярки в Красноярском крае» (ОАО «УРАЛГИПРОТРАНС», 2013 г., с корр. от 2014 г.)
- технологический проезд для нужд строительства и эксплуатации железной дороги, установленный проектом «Строительство железнодорожной линии Карабула-Ярки в Красноярском крае» (ОАО «УРАЛГИПРОТРАНС», 2013 г., с корр. от 2014 г.)
- сеть связи для нужд эксплуатации железной дороги, установленная проектом «Строительство железнодорожной линии Карабула-Ярки в Красноярском крае» (ОАО «УРАЛГИПРОТРАНС», 2013 г., с корр. от 2014 г.)

Границы зон с особыми условиями использования территории

- Охранная зона линий связи и кабеля заземления
- Санитарно-защитная зона железной дороги
- Придорожная полоса автомобильных дорог
- Водохранная зона рек, ручьев, озер

						033-17-П-ППТ3	
Изм.	Кол.уч.	Лист	№док.	Подпись	Дата	Красноярский край, Богучанский район	
ГИП		Иванчук В.В.					
Проверил		Яныч А.В.				Проект планировки территории линейного объекта ВЛ 10 кВ от ПС 110/10 №18 Карабула - до ж/д станции Богучаны	Стадия: П; Лист: 17; Листов:
Разработал		Дюпа А.В.					
Н.контроль		Яныч А.В.				Схема использования территории в период подготовки проекта планировки территории М 1:1000 (продолжение)	ГПКК "Красноярский технический центр"

Формат: 594x1000

Согласовано

Инв. N подл. | Подп. и дата | Взам. инв. N

Красноярский край, Богучанский район

Проект планировки территории линейного объекта ВЛ 10 кВ от ПС 110/10 №18 Карабула - до ж/д станции Богучаны

Схема использования территории в период подготовки проекта планировки территории М 1:1000

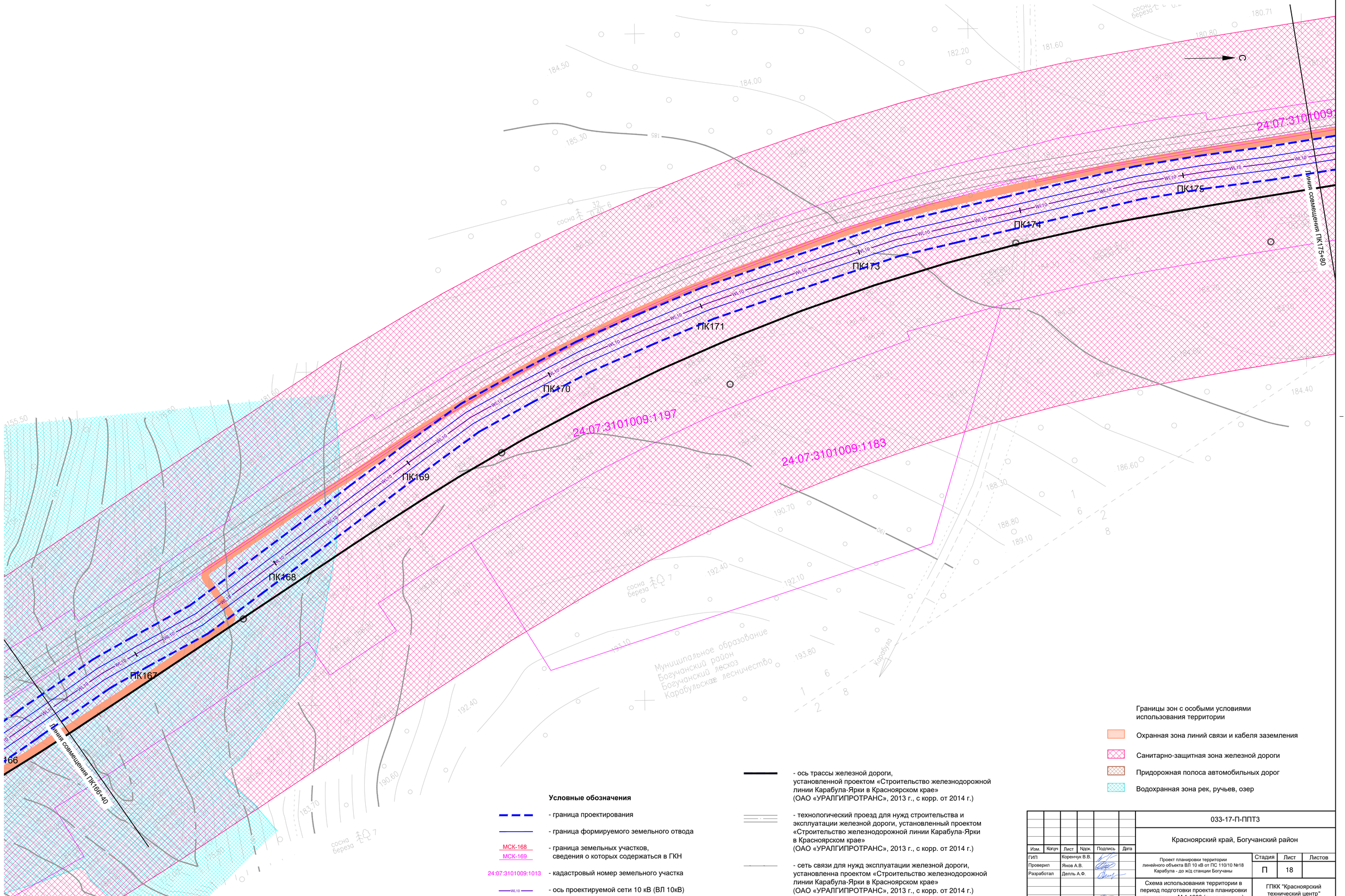

Условные обозначения

- граница проектирования
- граница формируемого земельного отвода
- МСК-168, МСК-169 — граница земельных участков, сведения о которых содержаться в ГКН
- 24:07:3101009:1013 — кадастровый номер земельного участка
- WL10 — ось проектируемой сети 10 кВ (ВЛ 10кВ)
- ось трассы железной дороги, установленной проектом «Строительство железнодорожной линии Карабула-Ярки в Красноярском крае» (ОАО «УРАЛГИПРОТРАНС», 2013 г., с корр. от 2014 г.)
- технологический проезд для нужд строительства и эксплуатации железной дороги, установленный проектом «Строительство железнодорожной линии Карабула-Ярки в Красноярском крае» (ОАО «УРАЛГИПРОТРАНС», 2013 г., с корр. от 2014 г.)
- сеть связи для нужд эксплуатации железной дороги, установленна проектом «Строительство железнодорожной линии Карабула-Ярки в Красноярском крае» (ОАО «УРАЛГИПРОТРАНС», 2013 г., с корр. от 2014 г.)

Границы зон с особыми условиями использования территории

- Охранная зона линий связи и кабеля заземления
- Санитарно-защитная зона железной дороги
- Придорожная полоса автомобильных дорог
- Водохранная зона рек, ручьев, озер

Изм.	Кол.уч	Лист	N док.	Подпись	Дата
ГИП		Коренчук В.В.			
Проверил		Янов А.В.			
Разработал		Делль А.Ф.			
Н.контроль		Янов А.В.			

033-17-П-ППТ3

Красноярский край, Богучанский район

Проект планировки территории линейного объекта ВЛ 10 кВ от ПС 110/10 №18 Карабула - до ж/д станции Богучаны

Стадия	Лист	Листов
П	18	

Схема использования территории в период подготовки проекта планировки территории М 1:1000 (продолжение)

ГПКК "Красноярский технический центр"

Формат 594x840

Согласовано

Взам. инв. N

Подп. и дата

Инв. N подл.

Красноярский край, Богучанский район

Проект планировки территории линейного объекта ВЛ 10 кВ от ПС 110/10 №18 Карабула - до ж/д станции Богучаны

Схема использования территории в период подготовки проекта планировки территории М 1:1000

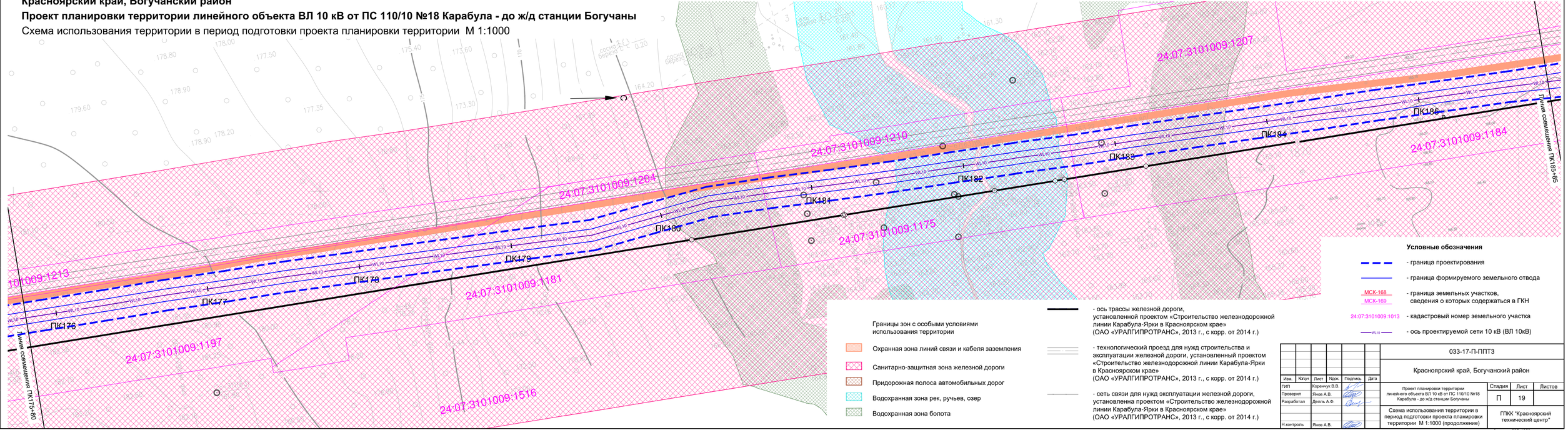

Границы зон с особыми условиями использования территории

- Охранная зона линий связи и кабеля заземления
- Санитарно-защитная зона железной дороги
- Придорожная полоса автомобильных дорог
- Водохранная зона рек, ручьев, озер
- Водохранная зона болота

- ось трассы железной дороги, установленной проектом «Строительство железнодорожной линии Карабула-Ярки в Красноярском крае» (ОАО «УРАЛГИПРОТРАНС», 2013 г., с корр. от 2014 г.)
- технологический проезд для нужд строительства и эксплуатации железной дороги, установленный проектом «Строительство железнодорожной линии Карабула-Ярки в Красноярском крае» (ОАО «УРАЛГИПРОТРАНС», 2013 г., с корр. от 2014 г.)
- сеть связи для нужд эксплуатации железной дороги, установленная проектом «Строительство железнодорожной линии Карабула-Ярки в Красноярском крае» (ОАО «УРАЛГИПРОТРАНС», 2013 г., с корр. от 2014 г.)

Условные обозначения

- граница проектирования
- граница формируемого земельного отвода
- МСК-168 / МСК-169 - граница земельных участков, сведения о которых содержаться в ГКН
- 24:07:3101009:1013 - кадастровый номер земельного участка
- WL10 - ось проектируемой сети 10 кВ (ВЛ 10кВ)

Изм.	Кол.уч	Лист	№док.	Подпись	Дата
ГИП		Коренчук В.В.			
Проверил		Янов А.В.			
Разработал		Деппль А.Ф.			
Н.контроль		Янов А.В.			

033-17-П-ППТ3

Красноярский край, Богучанский район

Проект планировки территории линейного объекта ВЛ 10 кВ от ПС 110/10 №18 Карабула - до ж/д станции Богучаны	Стадия	Лист	Листов
	П	19	
Схема использования территории в период подготовки проекта планировки территории М 1:1000 (продолжение)	ГПКК "Красноярский технический центр"		

Формат 297x1050

Согласовано

Взам. инв. N

Подп. и дата

Инв. N подл.

Красноярский край, Богучанский район

Проект планировки территории линейного объекта ВЛ 10 кВ от ПС 110/10 №18 Карабула - до ж/д станции Богучаны

Схема использования территории в период подготовки проекта планировки территории М 1:1000

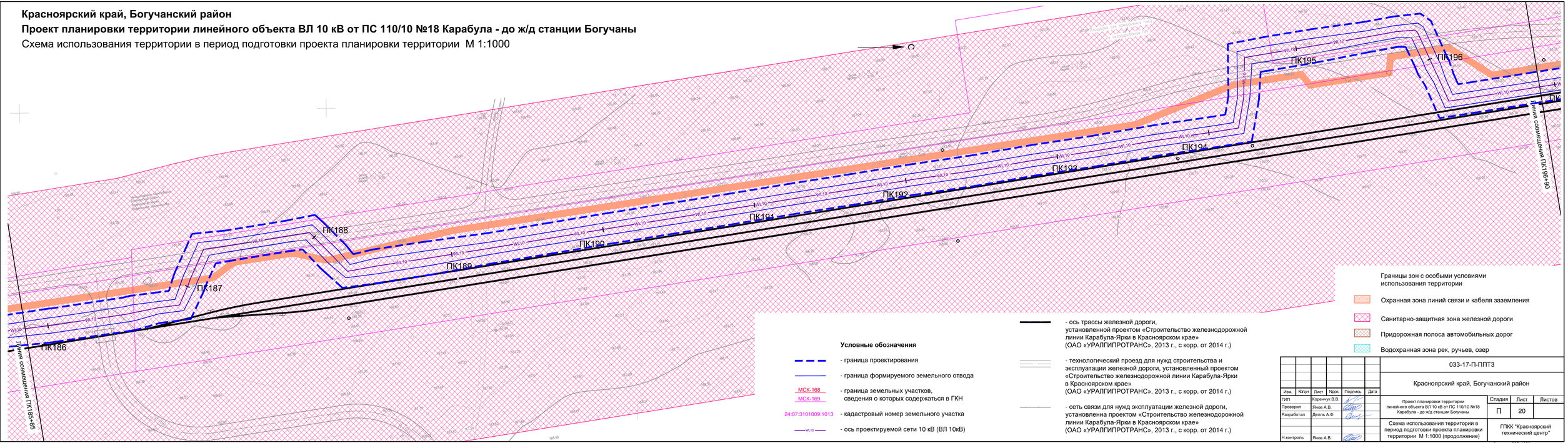

Условные обозначения

- граница проектирования
- граница формируемого земельного отвода
- МСК-168, МСК-169 — граница земельных участков, сведения о которых содержаться в ГКН
- 24:07:3101009:1013 — кадастровый номер земельного участка
- WL10 — ось проектируемой сети 10 кВ (ВЛ 10кВ)
- ось трассы железной дороги, установленной проектом «Строительство железнодорожной линии Карабула-Ярки в Красноярском крае» (ОАО «УРАЛГИПРОТРАНС», 2013 г., с корр. от 2014 г.)
- технологический проезд для нужд строительства и эксплуатации железной дороги, установленный проектом «Строительство железнодорожной линии Карабула-Ярки в Красноярском крае» (ОАО «УРАЛГИПРОТРАНС», 2013 г., с корр. от 2014 г.)
- сеть связи для нужд эксплуатации железной дороги, установленна проектом «Строительство железнодорожной линии Карабула-Ярки в Красноярском крае» (ОАО «УРАЛГИПРОТРАНС», 2013 г., с корр. от 2014 г.)

Границы зон с особыми условиями использования территории

- Охранная зона линий связи и кабеля заземления
- Санитарно-защитная зона железной дороги
- Придорожная полоса автомобильных дорог
- Водохранная зона рек, ручьев, озер

Изм.	Кол.уч	Лист	N док.	Подпись	Дата
ГИП		Коренчук В.В.			
Проверил		Янов А.В.			
Разработал		Деппль А.Ф.			
Н.контроль		Янов А.В.			

033-17-П-ППТ3

Красноярский край, Богучанский район

Проект планировки территории линейного объекта ВЛ 10 кВ от ПС 110/10 №18 Карабула - до ж/д станции Богучаны

Стадия	Лист	Листов
П	20	

Схема использования территории в период подготовки проекта планировки территории М 1:1000 (продолжение)

ГПКК "Красноярский технический центр"

Формат 297x1050

Согласовано

Взам. инв. N

Подп. и дата

Инв. N подл.

Красноярский край, Богучанский район

Проект планировки территории линейного объекта ВЛ 10 кВ от ПС 110/10 №18 Карабула - до ж/д станции Богучаны

Схема использования территории в период подготовки проекта планировки территории М 1:1000

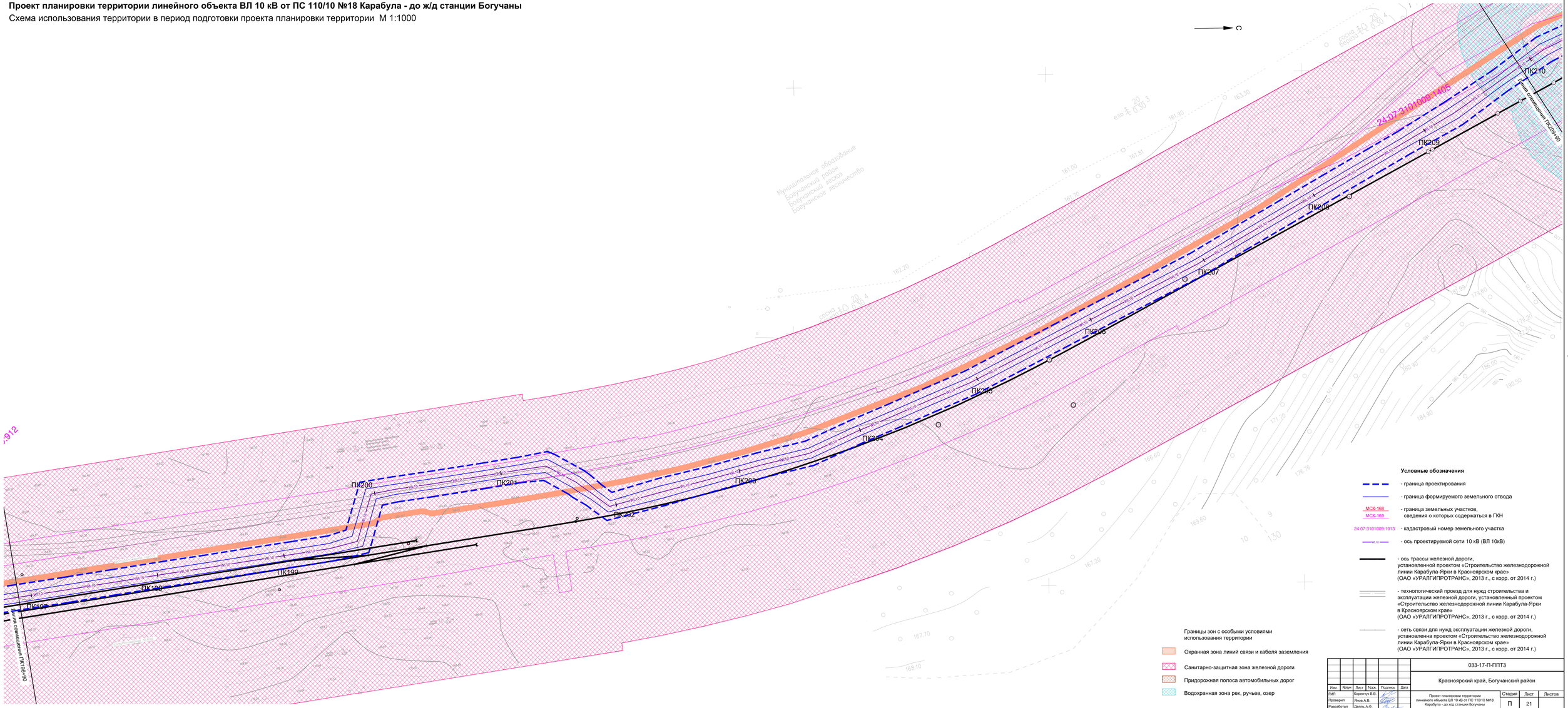

Условные обозначения

- граница проектирования
- граница формируемого земельного отвода
- МСК-168 / МСК-169 — граница земельных участков, сведения о которых содержаться в ГКН
- 24:07:3101009:1013 — кадастровый номер земельного участка
- ось проектируемой сети 10 кВ (ВЛ 10кВ)
- ось трассы железной дороги, установленной проектом «Строительство железнодорожной линии Карабула-Ярки в Красноярском крае» (ОАО «УРАЛГИПРОТРАНС», 2013 г., с корр. от 2014 г.)
- технологический проезд для нужд строительства и эксплуатации железной дороги, установленный проектом «Строительство железнодорожной линии Карабула-Ярки в Красноярском крае» (ОАО «УРАЛГИПРОТРАНС», 2013 г., с корр. от 2014 г.)
- сеть связи для нужд эксплуатации железной дороги, установленна проектом «Строительство железнодорожной линии Карабула-Ярки в Красноярском крае» (ОАО «УРАЛГИПРОТРАНС», 2013 г., с корр. от 2014 г.)

Границы зон с особыми условиями использования территории

- Охранная зона линий связи и кабеля заземления
- Санитарно-защитная зона железной дороги
- Придорожная полоса автомобильных дорог
- Водохранная зона рек, ручьев, озер

					033-17-П-ППТ3
					Красноярский край, Богучанский район
Изм.	Кол.уч.	Лист	№док.	Подпись	Дата
ГИП		Коренчук В.В.			
Проверил		Янов А.В.			
Разработал		Дель А.Ф.			
Н.контроль		Янов А.В.			

Проект планировки территории линейного объекта ВЛ 10 кВ от ПС 110/10 №18 Карабула - до жд станции Богучаны

Стадия	Лист	Листов
П	21	

Схема использования территории в период подготовки проекта планировки территории М 1:1000 (продолжение)

ГПКК "Красноярский технический центр"

Формат 594x1260

Согласовано

Взам. инв. №

Подп. и дата

Инв. N подл

Красноярский край, Богучанский район

Проект планировки территории линейного объекта ВЛ 10 кВ от ПС 110/10 №18 Карабула - до ж/д станции Богучаны

Схема использования территории в период подготовки проекта планировки территории М 1:1000

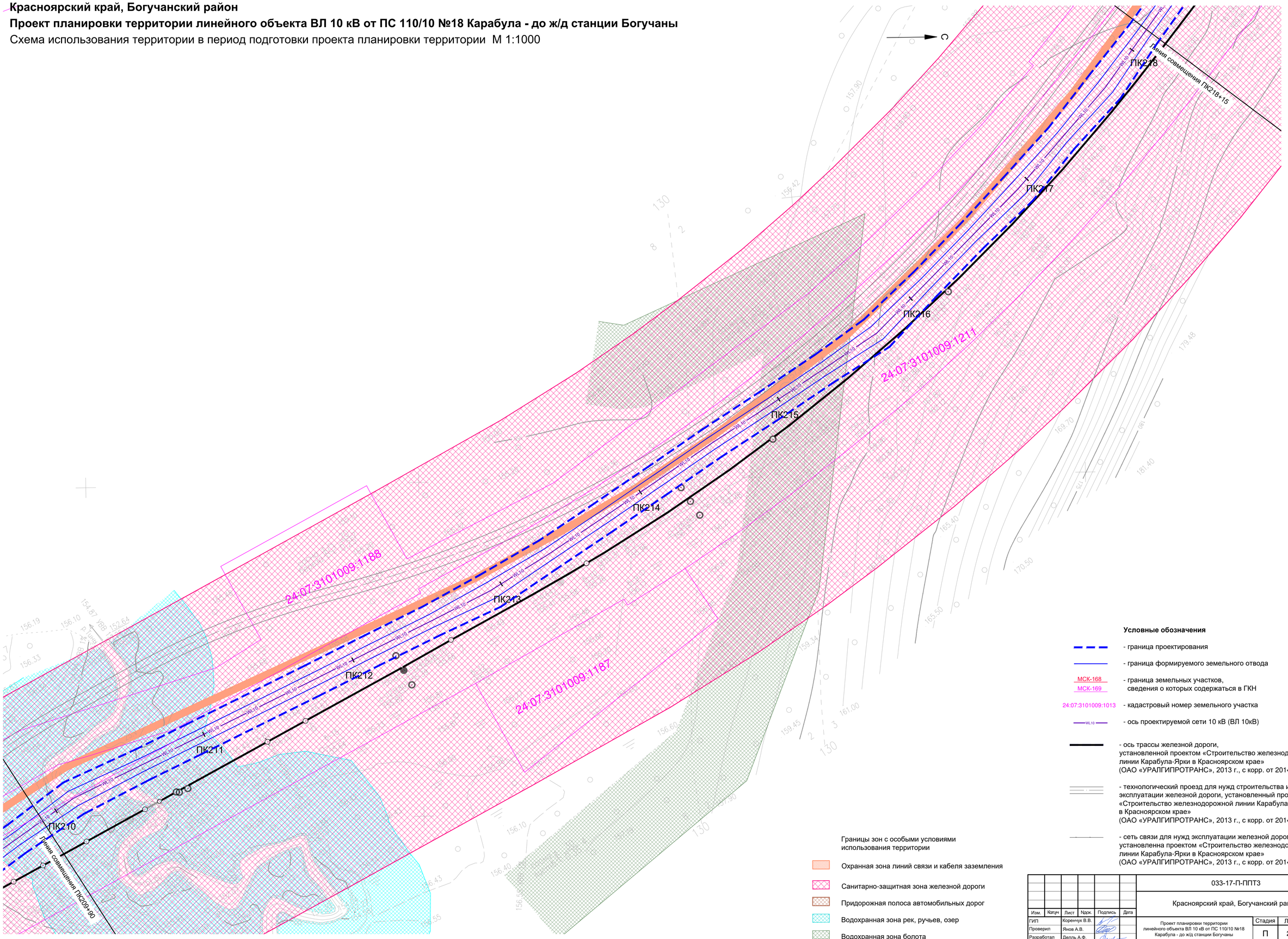

Условные обозначения

- граница проектирования
- граница формируемого земельного отвода
- МСК-168 / МСК-169 — граница земельных участков, сведения о которых содержаться в ГКН
- 24:07:3101009:1013 — кадастровый номер земельного участка
- WL10 — ось проектируемой сети 10 кВ (ВЛ 10кВ)
- ось трассы железной дороги, установленной проектом «Строительство железнодорожной линии Карабула-Ярки в Красноярском крае» (ОАО «УРАЛГИПРОТРАНС», 2013 г., с корр. от 2014 г.)
- технологический проезд для нужд строительства и эксплуатации железной дороги, установленный проектом «Строительство железнодорожной линии Карабула-Ярки в Красноярском крае» (ОАО «УРАЛГИПРОТРАНС», 2013 г., с корр. от 2014 г.)
- сеть связи для нужд эксплуатации железной дороги, установленна проектом «Строительство железнодорожной линии Карабула-Ярки в Красноярском крае» (ОАО «УРАЛГИПРОТРАНС», 2013 г., с корр. от 2014 г.)

Границы зон с особыми условиями использования территории

- Охранная зона линий связи и кабеля заземления
- Санитарно-защитная зона железной дороги
- Придорожная полоса автомобильных дорог
- Водохранная зона рек, ручьев, озер
- Водохранная зона болота

							033-17-П-ППТ3
							Красноярский край, Богучанский район
Изм.	Кол.уч.	Лист	N док.	Подпись	Дата		
ГИП		Коренчук В.В.				Проект планировки территории линейного объекта ВЛ 10 кВ от ПС 110/10 №18 Карабула - до ж/д станции Богучаны	Стадия: П; Лист: 22; Листов:
Проверил		Янов А.В.					
Разработал		Делль А.Ф.				Схема использования территории в период подготовки проекта планировки территории М 1:1000 (продолжение)	ГПКК "Красноярский технический центр"
Н.контроль		Янов А.В.					

Согласовано

Взам. инв. N

Подп. и дата

Инв. N подл.

Формат 594x840

Красноярский край, Богучанский район

Проект планировки территории линейного объекта ВЛ 10 кВ от ПС 110/10 №18 Карабула - до ж/д станции Богучаны

Схема использования территории в период подготовки проекта планировки территории М 1:1000

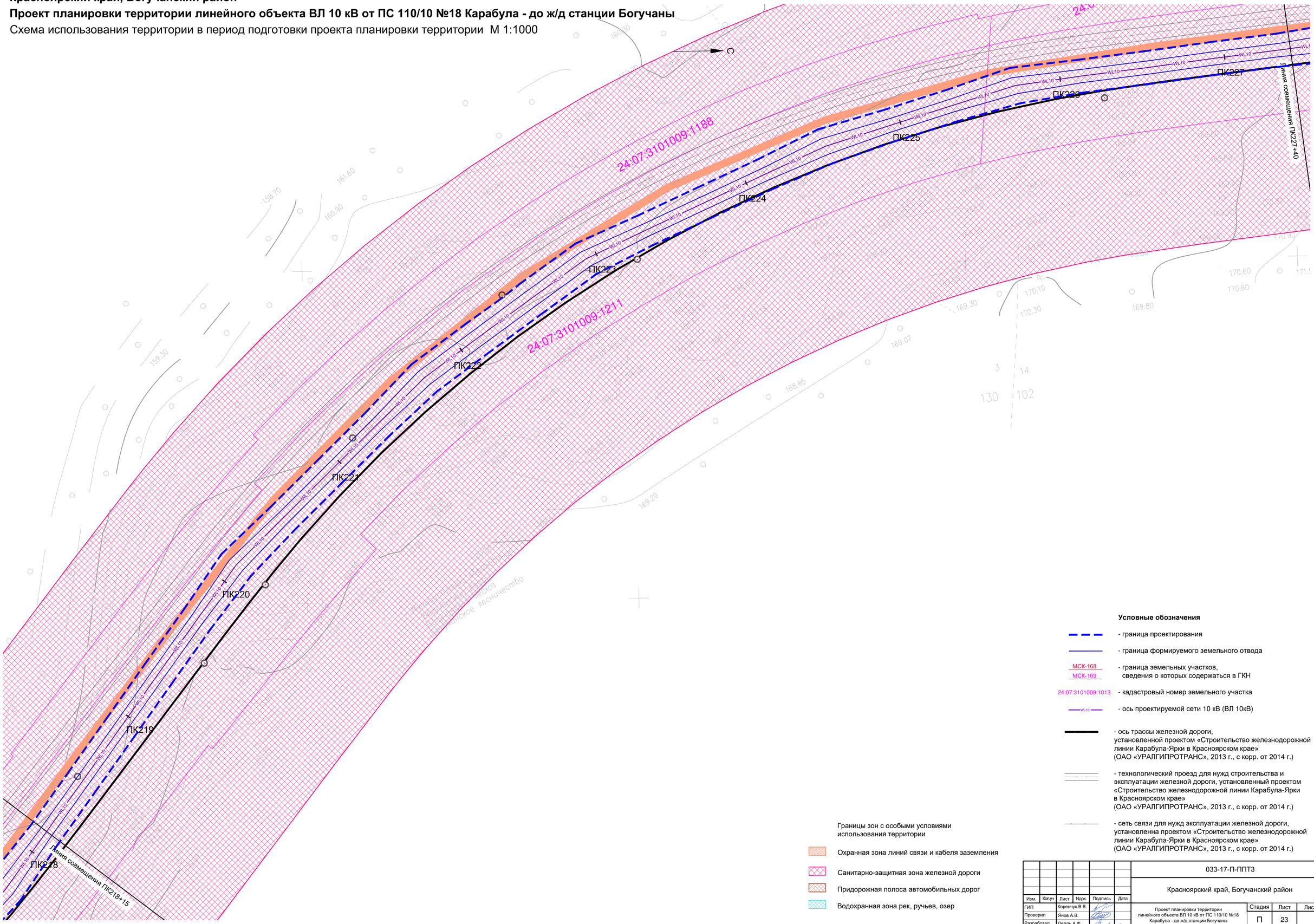

Условные обозначения

- граница проектирования
- граница формируемого земельного отвода
- МСК-168 / МСК-169 — граница земельных участков, сведения о которых содержатся в ГКН
- 24:07:3101009:1013 — кадастровый номер земельного участка
- WL10 — ось проектируемой сети 10 кВ (ВЛ 10кВ)
- ось трассы железной дороги, установленной проектом «Строительство железнодорожной линии Карабула-Ярки в Красноярском крае» (ОАО «УРАЛГИПРОТРАНС», 2013 г., с корр. от 2014 г.)
- технологический проезд для нужд строительства и эксплуатации железной дороги, установленный проектом «Строительство железнодорожной линии Карабула-Ярки в Красноярском крае» (ОАО «УРАЛГИПРОТРАНС», 2013 г., с корр. от 2014 г.)
- сеть связи для нужд эксплуатации железной дороги, установленна проектом «Строительство железнодорожной линии Карабула-Ярки в Красноярском крае» (ОАО «УРАЛГИПРОТРАНС», 2013 г., с корр. от 2014 г.)

Границы зон с особыми условиями использования территории

- Охранная зона линий связи и кабеля заземления
- Санитарно-защитная зона железной дороги
- Придорожная полоса автомобильных дорог
- Водохранная зона рек, ручьев, озер

							033-17-П-ППТ3
							Красноярский край, Богучанский район
Изм.	Кол.уч	Лист	№док.	Подпись	Дата		
ГИП		Коренчук В.В.				Проект планировки территории линейного объекта ВЛ 10 кВ от ПС 110/10 №18 Карабула - до ж/д станции Богучаны	Стадия: П; Лист: 23; Листов:
Проверил		Янов А.В.					
Разработал		Деплъ А.Ф.					
Н.контроль		Янов А.В.				Схема использования территории в период подготовки проекта планировки территории М 1:1000 (продолжение)	ГПКК "Красноярский технический центр"

Согласовано

Взам. инв. N

Подп. и дата

Инв. N подл.

Формат 594x840

Красноярский край, Богучанский район

Проект планировки территории линейного объекта ВЛ 10 кВ от ПС 110/10 №18 Карабула - до ж/д станции Богучаны

Схема использования территории в период подготовки проекта планировки территории М 1:1000

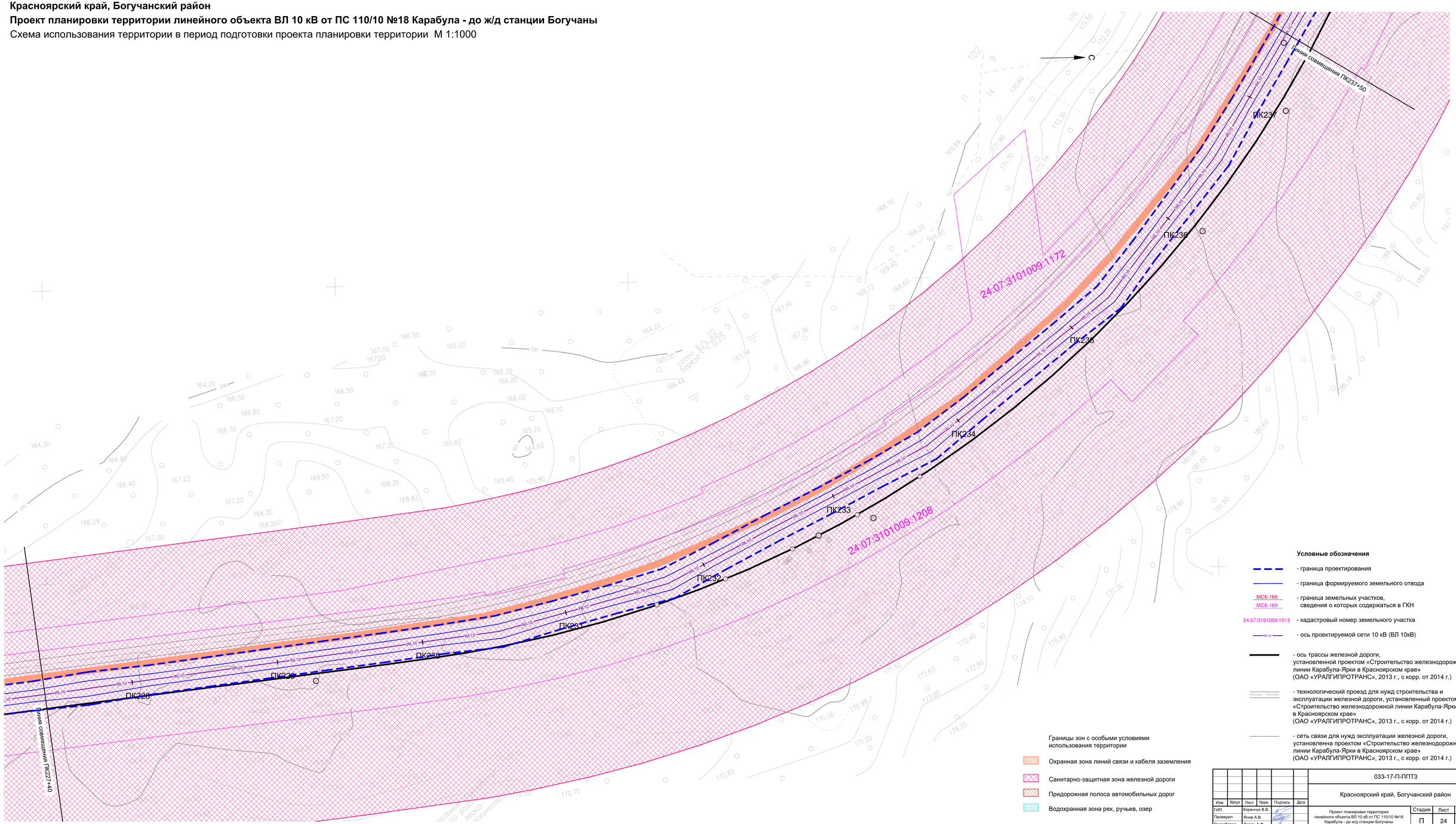

Условные обозначения

- граница проектирования
- граница формируемого земельного отвода
- МСК-168, МСК-169 — граница земельных участков, сведения о которых содержаться в ГКН
- 24:07:3101009:1013 — кадастровый номер земельного участка
- WL10 — ось проектируемой сети 10 кВ (ВЛ 10кВ)
- ось трассы железной дороги, установленной проектом «Строительство железнодорожной линии Карабула-Ярки в Красноярском крае» (ОАО «УРАЛГИПРОТРАНС», 2013 г., с корр. от 2014 г.)
- технологический проезд для нужд строительства и эксплуатации железной дороги, установленный проектом «Строительство железнодорожной линии Карабула-Ярки в Красноярском крае» (ОАО «УРАЛГИПРОТРАНС», 2013 г., с корр. от 2014 г.)
- сеть связи для нужд эксплуатации железной дороги, установленная проектом «Строительство железнодорожной линии Карабула-Ярки в Красноярском крае» (ОАО «УРАЛГИПРОТРАНС», 2013 г., с корр. от 2014 г.)

Границы зон с особыми условиями использования территории

- Охранная зона линий связи и кабеля заземления
- Санитарно-защитная зона железной дороги
- Придорожная полоса автомобильных дорог
- Водохранная зона рек, ручьев, озер

						033-17-П-ППТ3	
						Красноярский край, Богучанский район	
Изм.	Кол.уч.	Лист	№док.	Подпись	Дата		
ГИП		Кореньук В.В.				Проект планировки территории линейного объекта ВЛ 10 кВ от ПС 110/10 №18 Карабула - до ж/д станции Богучаны	Стадия: П; Лист: 24; Листов:
Проверил		Янов А.В.					
Разработал		Деппь А.Ф.				Схема использования территории в период подготовки проекта планировки территории М 1:1000 (продолжение)	ГПКК "Красноярский технический центр"
Н.контроль		Янов А.В.					

Согласовано

Взам. инв. N

Подп. и дата

Инв. N подл.

Формат 594x1050

Красноярский край, Богучанский район

Проект планировки территории линейного объекта ВЛ 10 кВ

от ПС 110/10 №18 Карабула - до ж/д станции Богучаны

Схема использования территории в период подготовки проекта планировки территории М 1:1000

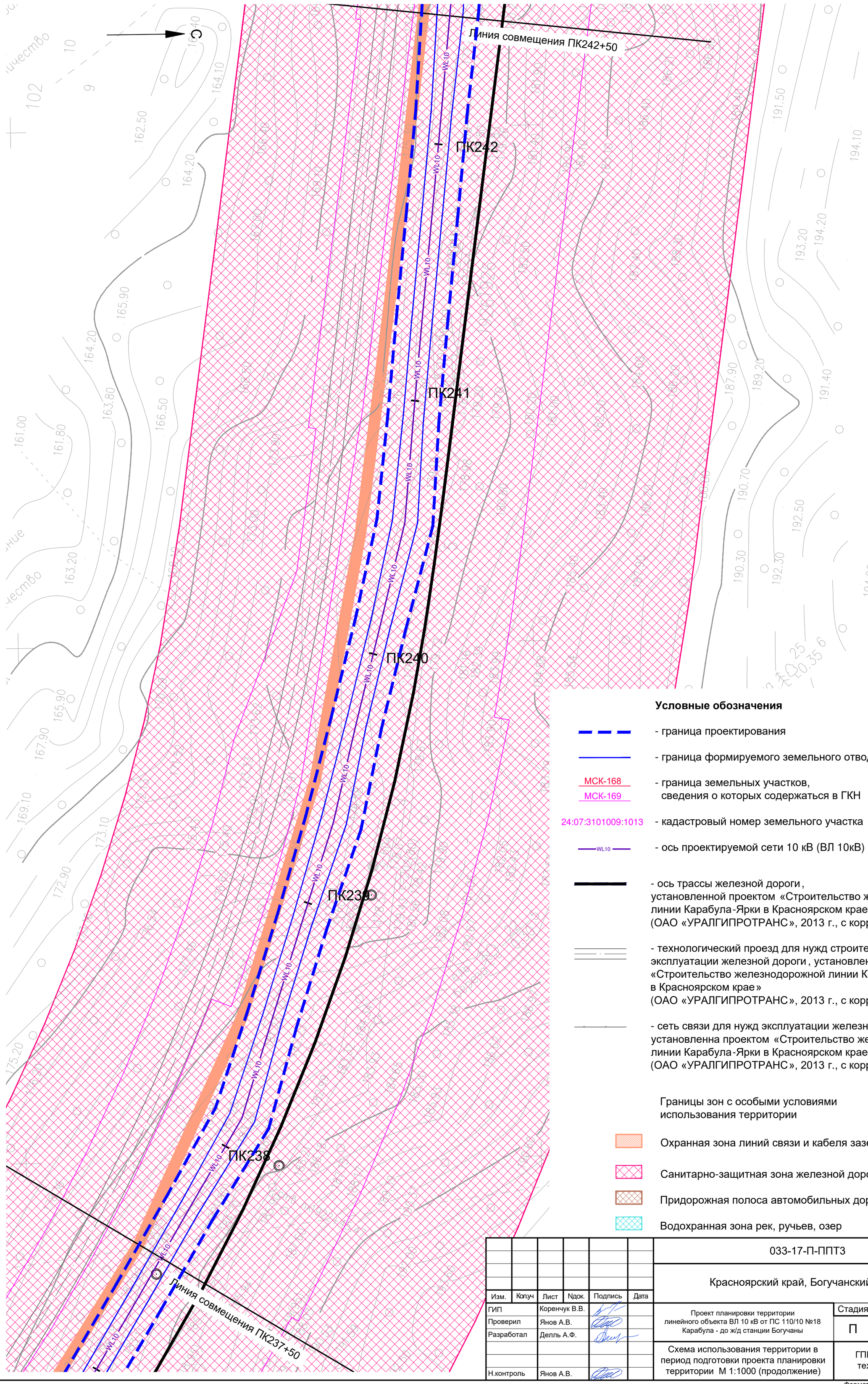

Условные обозначения

- граница проектирования
- граница формируемого земельного отвода
МСК-168
МСК-169 - граница земельных участков, сведения о которых содержаться в ГКН
24:07:3101009:1013 - кадастровый номер земельного участка
WL10 - ось проектируемой сети 10 кВ (ВЛ 10кВ)
- ось трассы железной дороги, установленной проектом «Строительство железнодорожной линии Карабула-Ярки в Красноярском крае» (ОАО «УРАЛГИПРОТРАНС», 2013 г., с корр. от 2014 г.)
- технологический проезд для нужд строительства и эксплуатации железной дороги, установленный проектом «Строительство железнодорожной линии Карабула -Ярки в Красноярском крае» (ОАО «УРАЛГИПРОТРАНС», 2013 г., с корр. от 2014 г.)
- сеть связи для нужд эксплуатации железной дороги, установленна проектом «Строительство железнодорожной линии Карабула-Ярки в Красноярском крае» (ОАО «УРАЛГИПРОТРАНС», 2013 г., с корр. от 2014 г.)

Границы зон с особыми условиями использования территории

- Охранная зона линий связи и кабеля заземления
- Санитарно-защитная зона железной дороги
- Придорожная полоса автомобильных дорог
- Водохранная зона рек, ручьев, озер

Согласовано

Взам. инв. N

Подп. и дата

Инв. N подл.

Изм.	Кол.уч	Лист	Nдок.	Подпись	Дата
ГИП		Коренчук В.В.			
Проверил		Янов А.В.			
Разработал		Делль А.Ф.			
Н.контроль		Янов А.В.			

033-17-П-ППТ3

Красноярский край, Богучанский район

Проект планировки территории линейного объекта ВЛ 10 кВ от ПС 110/10 №18 Карабула - до ж/д станции Богучаны

Стадия	Лист	Листов
П	25	

Схема использования территории в период подготовки проекта планировки территории М 1:1000 (продолжение)

ГПКК "Красноярский технический центр"

Формат 420x594

Красноярский край, Богучанский район

Проект планировки территории линейного объекта ВЛ 10 кВ от ПС 110/10 №18 Карабула - до ж/д станции Богучаны

Схема использования территории в период подготовки проекта планировки территории М 1:1000

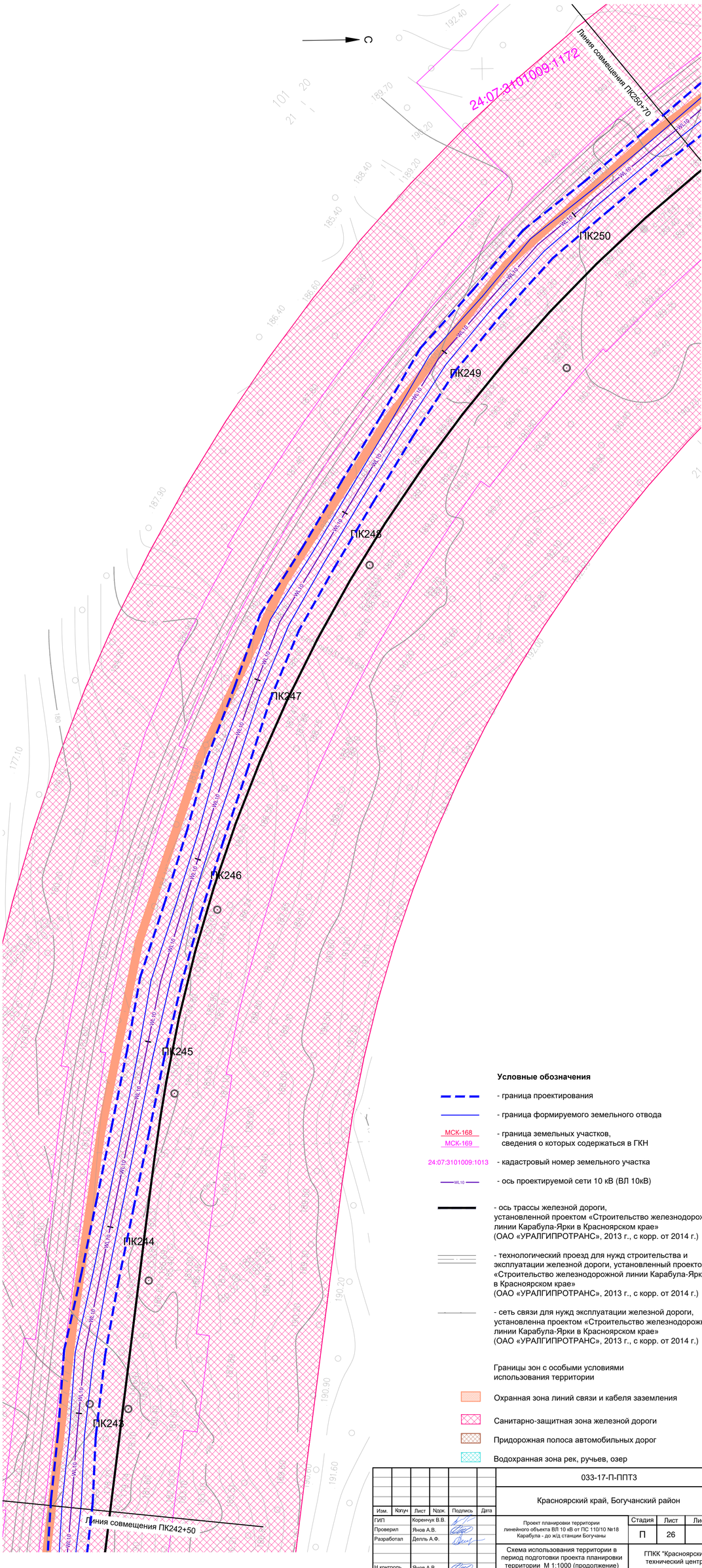

Условные обозначения

- граница проектирования
- граница формируемого земельного отвода
МСК-168 / МСК-169 - граница земельных участков, сведения о которых содержаться в ГКН
24:07:3101009:1013 - кадастровый номер земельного участка
WL10 - ось проектируемой сети 10 кВ (ВЛ 10кВ)
- ось трассы железной дороги, установленной проектом «Строительство железнодорожной линии Карабула-Ярки в Красноярском крае» (ОАО «УРАЛГИПРОТРАНС», 2013 г., с корр. от 2014 г.)
- технологический проезд для нужд строительства и эксплуатации железной дороги, установленный проектом «Строительство железнодорожной линии Карабула-Ярки в Красноярском крае» (ОАО «УРАЛГИПРОТРАНС», 2013 г., с корр. от 2014 г.)
- сеть связи для нужд эксплуатации железной дороги, установленна проектом «Строительство железнодорожной линии Карабула-Ярки в Красноярском крае» (ОАО «УРАЛГИПРОТРАНС», 2013 г., с корр. от 2014 г.)

Границы зон с особыми условиями использования территории

- Охранная зона линий связи и кабеля заземления
- Санитарно-защитная зона железной дороги
- Придорожная полоса автомобильных дорог
- Водохранная зона рек, ручьев, озер

						033-17-П-ППТ3	
						Красноярский край, Богучанский район	
Изм.	Кол.уч	Лист	№док.	Подпись	Дата		
ГИП		Коренчук В.В.				Проект планировки территории линейного объекта ВЛ 10 кВ от ПС 110/10 №18 Карабула - до жд станции Богучаны	Стадия: П; Лист: 26; Листов:
Проверил		Янов А.В.					
Разработал		Деппь А.Ф.				Схема использования территории в период подготовки проекта планировки территории М 1:1000 (продолжение)	ГПКК "Красноярский технический центр"
Н.контроль		Янов А.В.					

Согласовано | Взам. инв. N | Подп. и дата | Инв. N подл.

Формат 891x420

Красноярский край, Богучанский район

Проект планировки территории линейного объекта ВЛ 10 кВ от ПС 110/10 №18 Карабула - до ж/д станции Богучаны

Схема использования территории в период подготовки проекта планировки территории М 1:1000

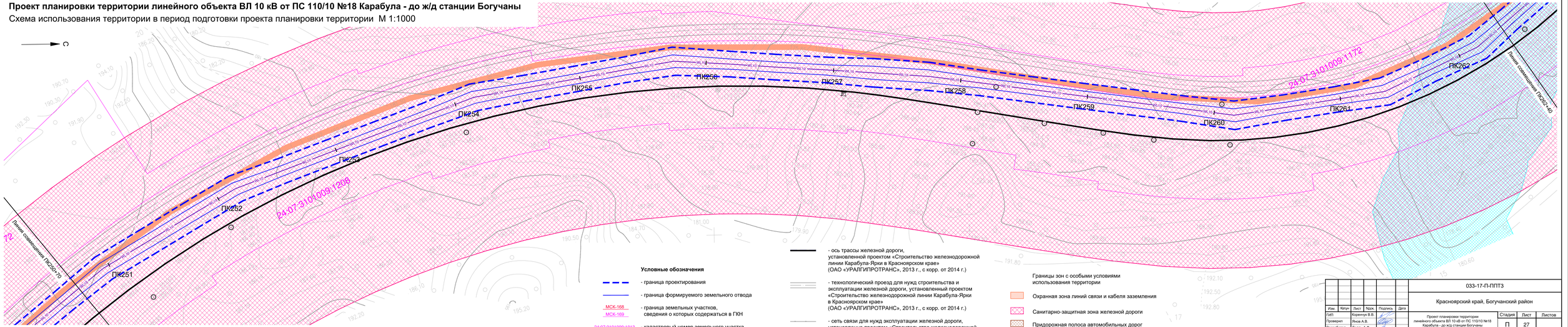

Условные обозначения

- граница проектирования
- граница формируемого земельного отвода
- МСК-168, МСК-169 — граница земельных участков, сведения о которых содержаться в ГКН
- 24:07:3101009:1013 — кадастровый номер земельного участка
- ось проектируемой сети 10 кВ (ВЛ 10кВ)
- ось трассы железной дороги, установленной проектом «Строительство железнодорожной линии Карабула-Ярки в Красноярском крае» (ОАО «УРАЛГИПРОТРАНС», 2013 г., с корр. от 2014 г.)
- технологический проезд для нужд строительства и эксплуатации железной дороги, установленный проектом «Строительство железнодорожной линии Карабула-Ярки в Красноярском крае» (ОАО «УРАЛГИПРОТРАНС», 2013 г., с корр. от 2014 г.)
- сеть связи для нужд эксплуатации железной дороги, установленная проектом «Строительство железнодорожной линии Карабула-Ярки в Красноярском крае» (ОАО «УРАЛГИПРОТРАНС», 2013 г., с корр. от 2014 г.)

Границы зон с особыми условиями использования территории

- Охранная зона линий связи и кабеля заземления
- Санитарно-защитная зона железной дороги
- Придорожная полоса автомобильных дорог
- Водохранная зона рек, ручьев, озер

						033-17-П-ППТ3
						Красноярский край, Богучанский район
Изм.	Кол.уч.	Лист	№док.	Подпись	Дата	
ГИП		Коренчук В.В.				Проект планировки территории линейного объекта ВЛ 10 кВ от ПС 110/10 №18 Карабула - до ж/д станции Богучаны
Проверил		Янов А.В.				
Разработал		Деплъ А.Ф.				
Н.контроль		Янов А.В.				Схема использования территории в период подготовки проекта планировки территории М 1:1000 (продолжение)

Стадия	Лист	Листов
П	27	

ГПКК "Красноярский технический центр"

Формат 297х1260

Согласовано

Взам. инв. N

Подп. и дата

Инв. N подл.

Красноярский край, Богучанский район

Проект планировки территории линейного объекта ВЛ 10 кВ от ПС 110/10 №18 Карабула - до ж/д станции Богучаны

Схема использования территории в период подготовки проекта планировки территории М 1:1000

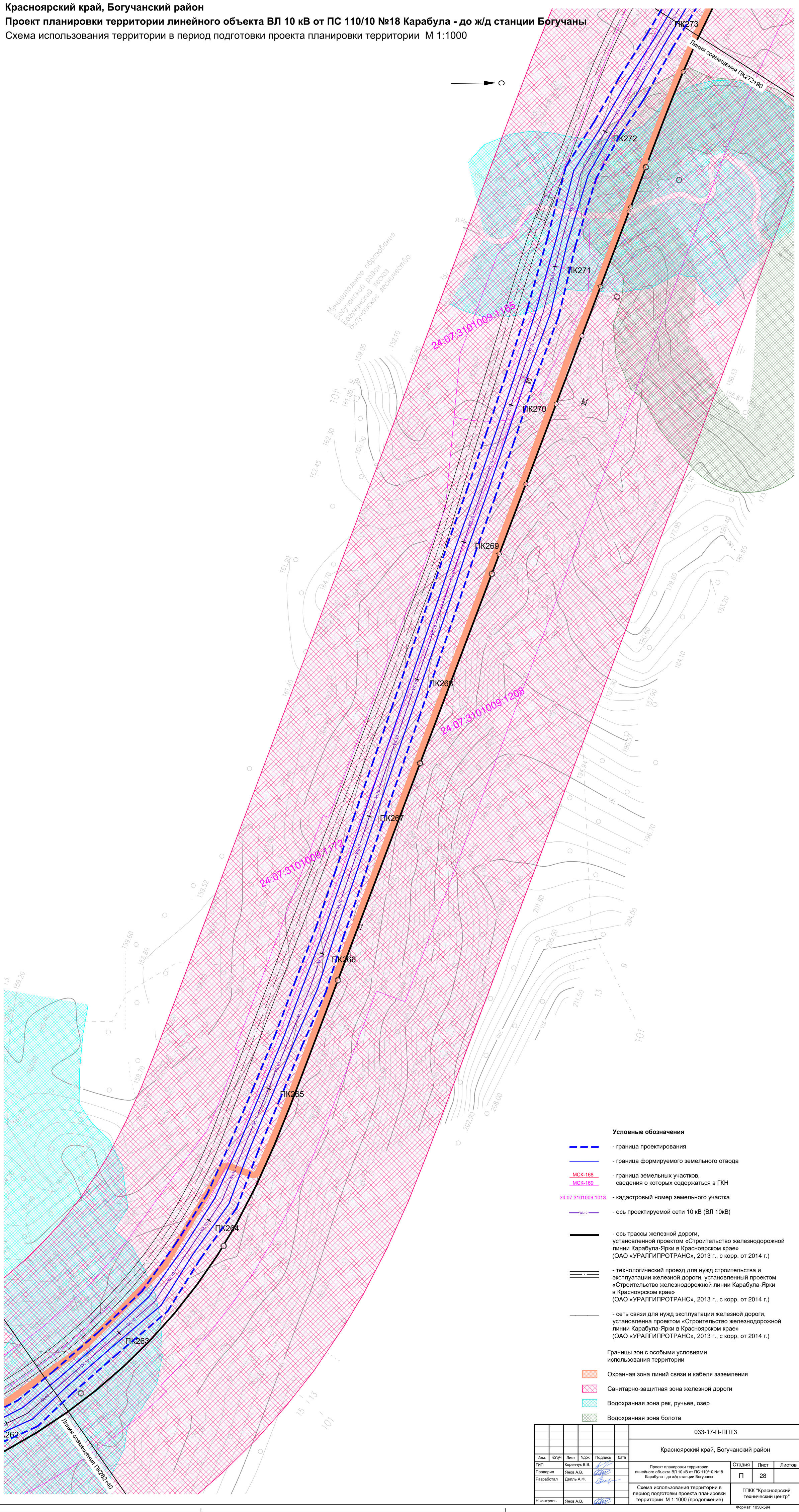

Условные обозначения

- граница проектирования
- граница формируемого земельного отвода
- МСК-168 / МСК-169 — граница земельных участков, сведения о которых содержаться в ГКН
- 24:07:3101009:1013 — кадастровый номер земельного участка
- WL10 — ось проектируемой сети 10 кВ (ВЛ 10кВ)
- ось трассы железной дороги, установленной проектом «Строительство железнодорожной линии Карабула-Ярки в Красноярском крае» (ОАО «УРАЛГИПРОТРАНС», 2013 г., с корр. от 2014 г.)
- технологический проезд для нужд строительства и эксплуатации железной дороги, установленный проектом «Строительство железнодорожной линии Карабула-Ярки в Красноярском крае» (ОАО «УРАЛГИПРОТРАНС», 2013 г., с корр. от 2014 г.)
- сеть связи для нужд эксплуатации железной дороги, установленна проектом «Строительство железнодорожной линии Карабула-Ярки в Красноярском крае» (ОАО «УРАЛГИПРОТРАНС», 2013 г., с корр. от 2014 г.)

Границы зон с особыми условиями использования территории

- Охранная зона линий связи и кабеля заземления
- Санитарно-защитная зона железной дороги
- Водохранная зона рек, ручьев, озер
- Водохранная зона болота

Согласовано

Взам. инв. N

Подп. и дата

Инв. N подл.

Изм.	Колуч	Лист	Nдок.	Подпись	Дата	033-17-П-ППТ3		
						Красноярский край, Богучанский район		
ГИП		Коренчук В.В.				Проект планировки территории линейного объекта ВЛ 10 кВ от ПС 110/10 №18 Карабула - до ж/д станции Богучаны	Стадия: П	Лист: 28	Листов:
Проверил		Янов А.В.							
Разработал		Делль А.Ф.				Схема использования территории в период подготовки проекта планировки территории М 1:1000 (продолжение)	ГПКК "Красноярский технический центр"		
Н.контроль		Янов А.В.							

Формат 1050x594

Красноярский край, Богучанский район
Проект планировки территории линейного объекта ВЛ 10 кВ от ПС 110/10 №18 Карабула - до ж/д станции Богучаны
Схема использования территории в период подготовки проекта планировки территории М 1:1000

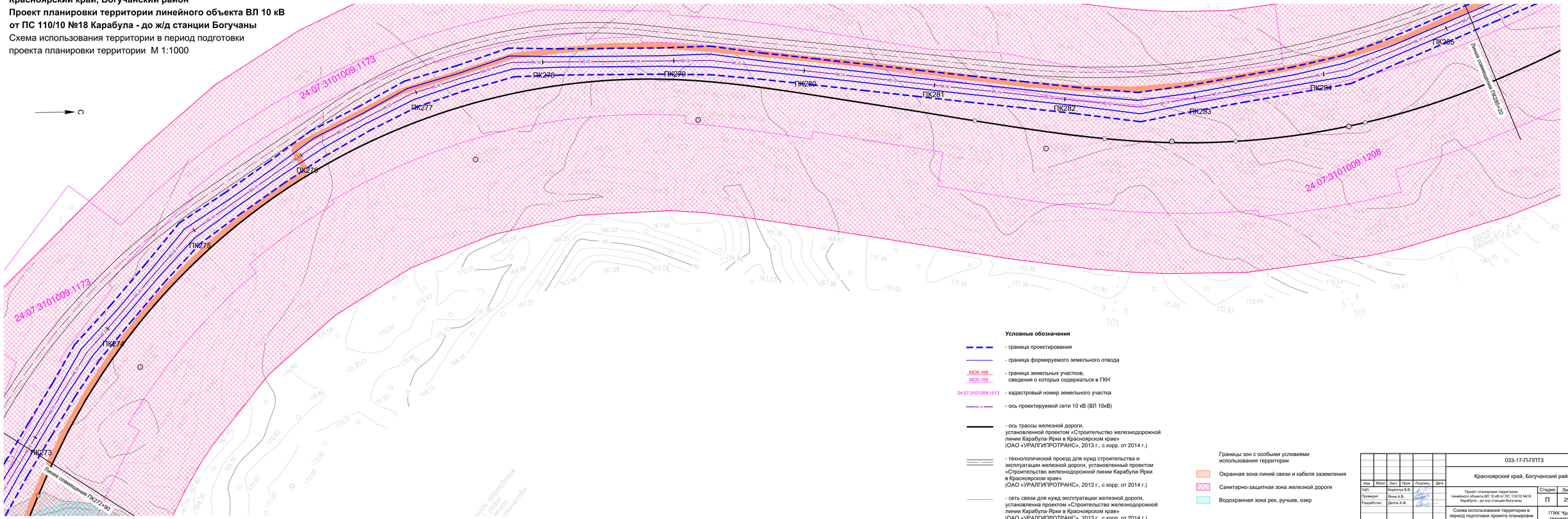

							033-17-П-ППТ3	
							Красноярский край, Богучанский район	
Изм.	Кол.уч.	Лист	№док.	Подпись	Дата			
ГИП		Коренчук В.В.				Проект планировки территории линейного объекта ВЛ 10 кВ от ПС 110/10 №18 Карабула - до ж/д станции Богучаны	Стадия	Лист	Листов
Проверил		Янов А.В.					П	29	
Разработал		Деллъ А.Ф.				Схема использования территории в период подготовки проекта планировки территории М 1:1000 (продолжение)	ГПКК "Красноярский технический центр"		
Н.контроль		Янов А.В.							

Согласовано
Взам. инв. N
Подп. и дата
Инв. N подл.

Формат А2х1260

Красноярский край, Богучанский район

Проект планировки территории линейного объекта ВЛ 10 кВ от ПС 110/10 №18 Карабула - до ж/д станции Богучаны

Схема использования территории в период подготовки проекта планировки территории М 1:1000

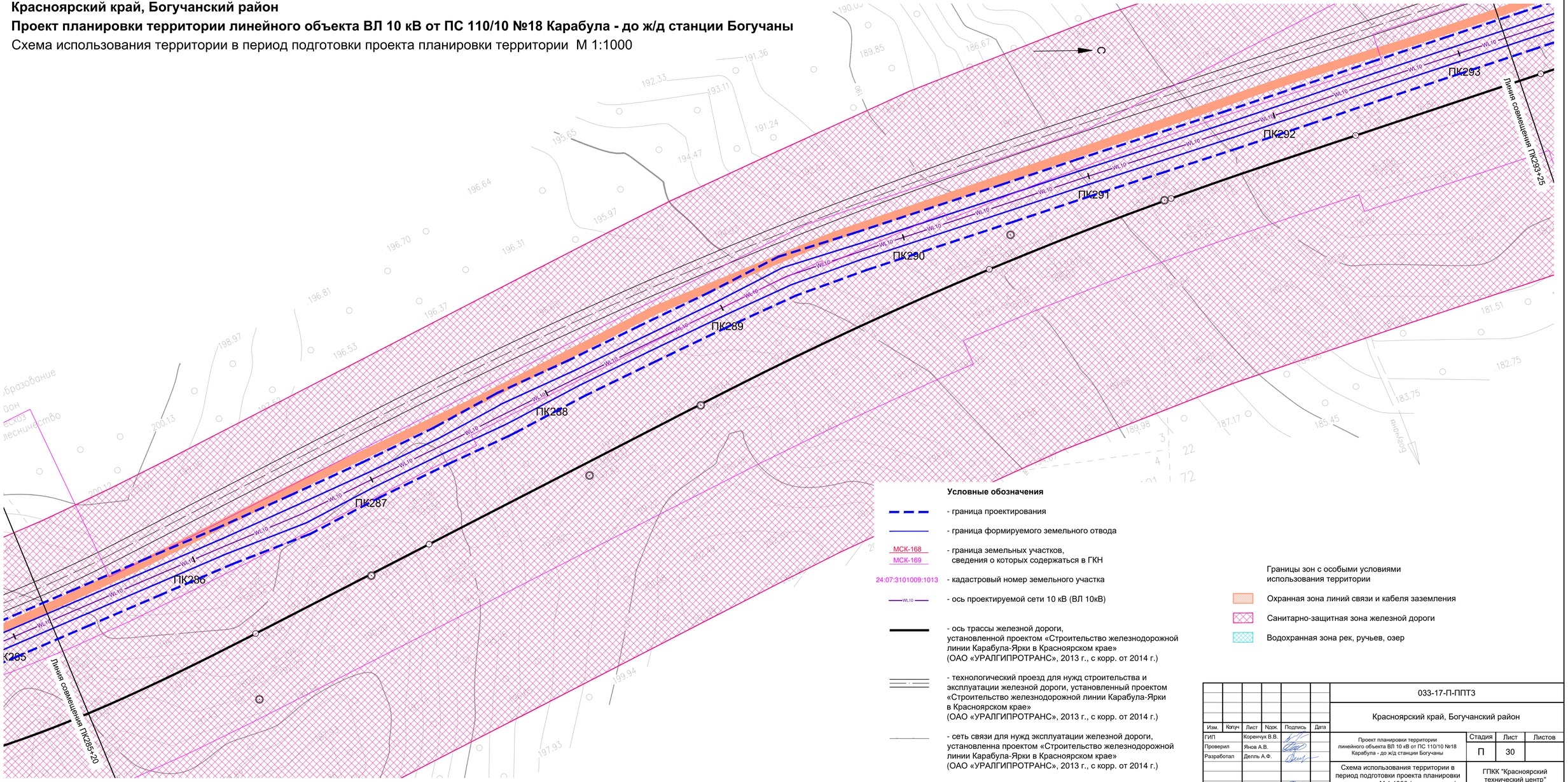

Условные обозначения

- граница проектирования
- граница формируемого земельного отвода
- МСК-168 / МСК-169 — граница земельных участков, сведения о которых содержаться в ГКН
- 24:07:3101009:1013 — кадастровый номер земельного участка
- WL10 — ось проектируемой сети 10 кВ (ВЛ 10кВ)
- ось трассы железной дороги, установленной проектом «Строительство железнодорожной линии Карабула-Ярки в Красноярском крае» (ОАО «УРАЛГИПРОТРАНС», 2013 г., с корр. от 2014 г.)
- технологический проезд для нужд строительства и эксплуатации железной дороги, установленный проектом «Строительство железнодорожной линии Карабула-Ярки в Красноярском крае» (ОАО «УРАЛГИПРОТРАНС», 2013 г., с корр. от 2014 г.)
- сеть связи для нужд эксплуатации железной дороги, установленна проектом «Строительство железнодорожной линии Карабула-Ярки в Красноярском крае» (ОАО «УРАЛГИПРОТРАНС», 2013 г., с корр. от 2014 г.)

Границы зон с особыми условиями использования территории

- Охранная зона линий связи и кабеля заземления
- Санитарно-защитная зона железной дороги
- Водохранная зона рек, ручьев, озер

							033-17-П-ППТ3
							Красноярский край, Богучанский район
Изм.	Кол.уч	Лист	№док.	Подпись	Дата		
ГИП		Коренчук В.В.				Проект планировки территории линейного объекта ВЛ 10 кВ от ПС 110/10 №18 Карабула - до ж/д станции Богучаны	Стадия: П; Лист: 30; Листов:
Проверил		Янов А.В.					
Разработал		Делль А.Ф.				Схема использования территории в период подготовки проекта планировки территории М 1:1000 (продолжение)	ГПКК "Красноярский технический центр"
Н.контроль		Янов А.В.					

Согласовано

Взам. инв. N

Подп. и дата

Инв. N подл.

Формат 420x840

Красноярский край, Богучанский район

Проект планировки территории линейного объекта ВЛ 10 кВ от ПС 110/10 №18 Карабула - до ж/д станции Богучаны

Схема использования территории в период подготовки проекта планировки территории М 1:1000

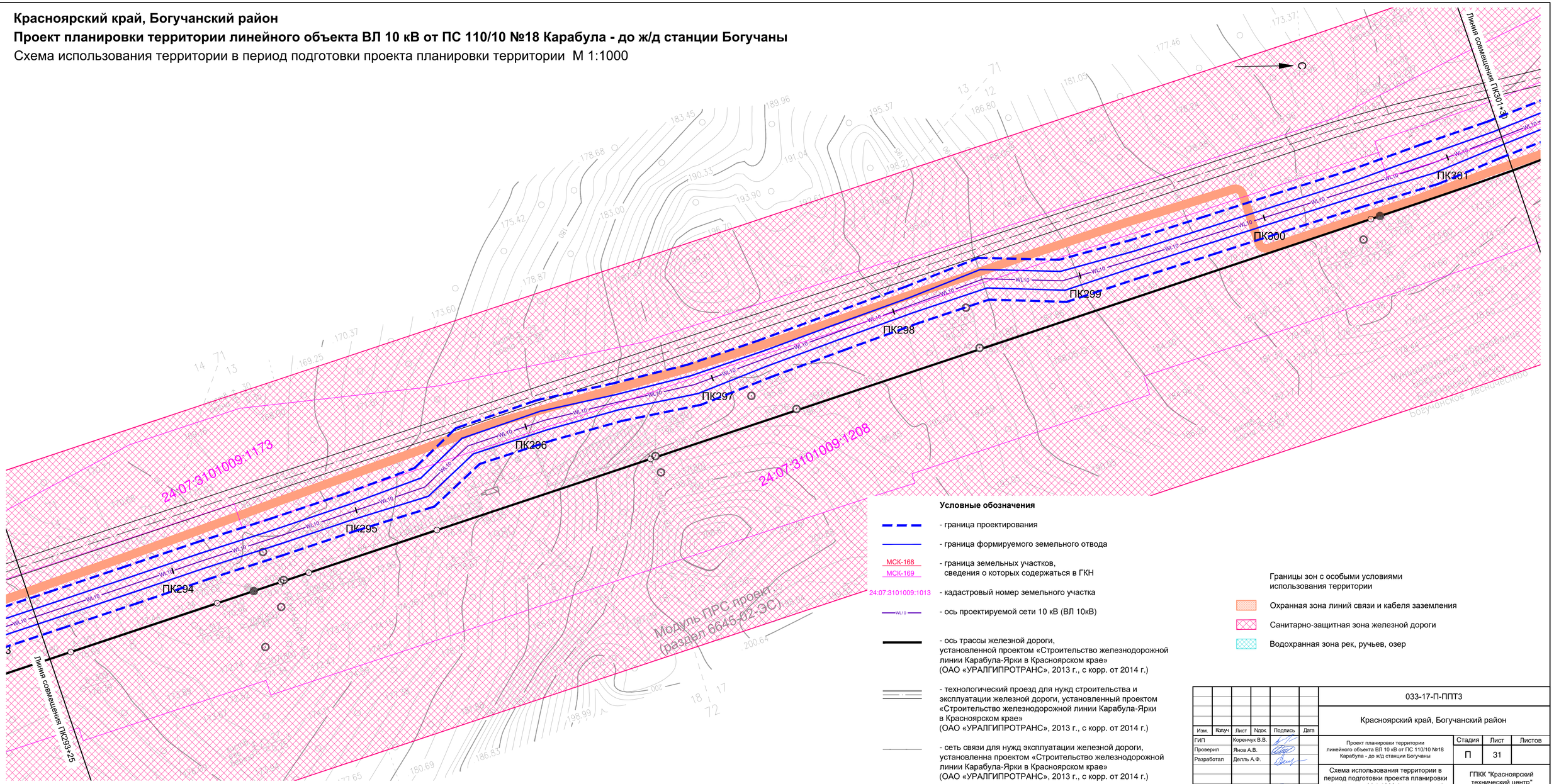

Условные обозначения

- граница проектирования
- граница формируемого земельного отвода
- МСК-168 / МСК-169 — граница земельных участков, сведения о которых содержаться в ГКН
- 24:07:3101009:1013 — кадастровый номер земельного участка
- WL10 — ось проектируемой сети 10 кВ (ВЛ 10кВ)
- ось трассы железной дороги, установленной проектом «Строительство железнодорожной линии Карабула-Ярки в Красноярском крае» (ОАО «УРАЛГИПРОТРАНС», 2013 г., с корр. от 2014 г.)
- технологический проезд для нужд строительства и эксплуатации железной дороги, установленный проектом «Строительство железнодорожной линии Карабула-Ярки в Красноярском крае» (ОАО «УРАЛГИПРОТРАНС», 2013 г., с корр. от 2014 г.)
- сеть связи для нужд эксплуатации железной дороги, установленная проектом «Строительство железнодорожной линии Карабула-Ярки в Красноярском крае» (ОАО «УРАЛГИПРОТРАНС», 2013 г., с корр. от 2014 г.)

Границы зон с особыми условиями использования территории

- Охранная зона линий связи и кабеля заземления
- Санитарно-защитная зона железной дороги
- Водохранная зона рек, ручьев, озер

							033-17-П-ППТ3
							Красноярский край, Богучанский район
Изм.	Кол.уч	Лист	№док.	Подпись	Дата		
ГИП		Коренчук В.В.				Проект планировки территории линейного объекта ВЛ 10 кВ от ПС 110/10 №18 Карабула - до ж/д станции Богучаны	Стадия: П; Лист: 31; Листов:
Проверил		Янов А.В.					
Разработал		Делль А.Ф.				Схема использования территории в период подготовки проекта планировки территории М 1:1000 (продолжение)	ГПКК "Красноярский технический центр"
Н.контроль		Янов А.В.					

Согласовано

Взам. инв. N

Подп. и дата

Инв. N подл.

Формат 420x840

Красноярский край, Богучанский район

Проект планировки территории линейного объекта ВЛ 10 кВ от ПС 110/10 №18 Карабула - до ж/д станции Богучаны

Схема использования территории в период подготовки проекта планировки территории М 1:1000

Условные обозначения

- граница проектирования
- граница формируемого земельного отвода
- МСК-168 / МСК-169 — граница земельных участков, сведения о которых содержаться в ГКН
- 24:07:3101009:1013 — кадастровый номер земельного участка
- WL10 — ось проектируемой сети 10 кВ (ВЛ 10кВ)
- ось трассы железной дороги, установленной проектом «Строительство железнодорожной линии Карабула-Ярки в Красноярском крае» (ОАО «УРАЛГИПРОТРАНС», 2013 г., с корр. от 2014 г.)
- технологический проезд для нужд строительства и эксплуатации железной дороги, установленный проектом «Строительство железнодорожной линии Карабула-Ярки в Красноярском крае» (ОАО «УРАЛГИПРОТРАНС», 2013 г., с корр. от 2014 г.)
- сеть связи для нужд эксплуатации железной дороги, установленна проектом «Строительство железнодорожной линии Карабула-Ярки в Красноярском крае» (ОАО «УРАЛГИПРОТРАНС», 2013 г., с корр. от 2014 г.)

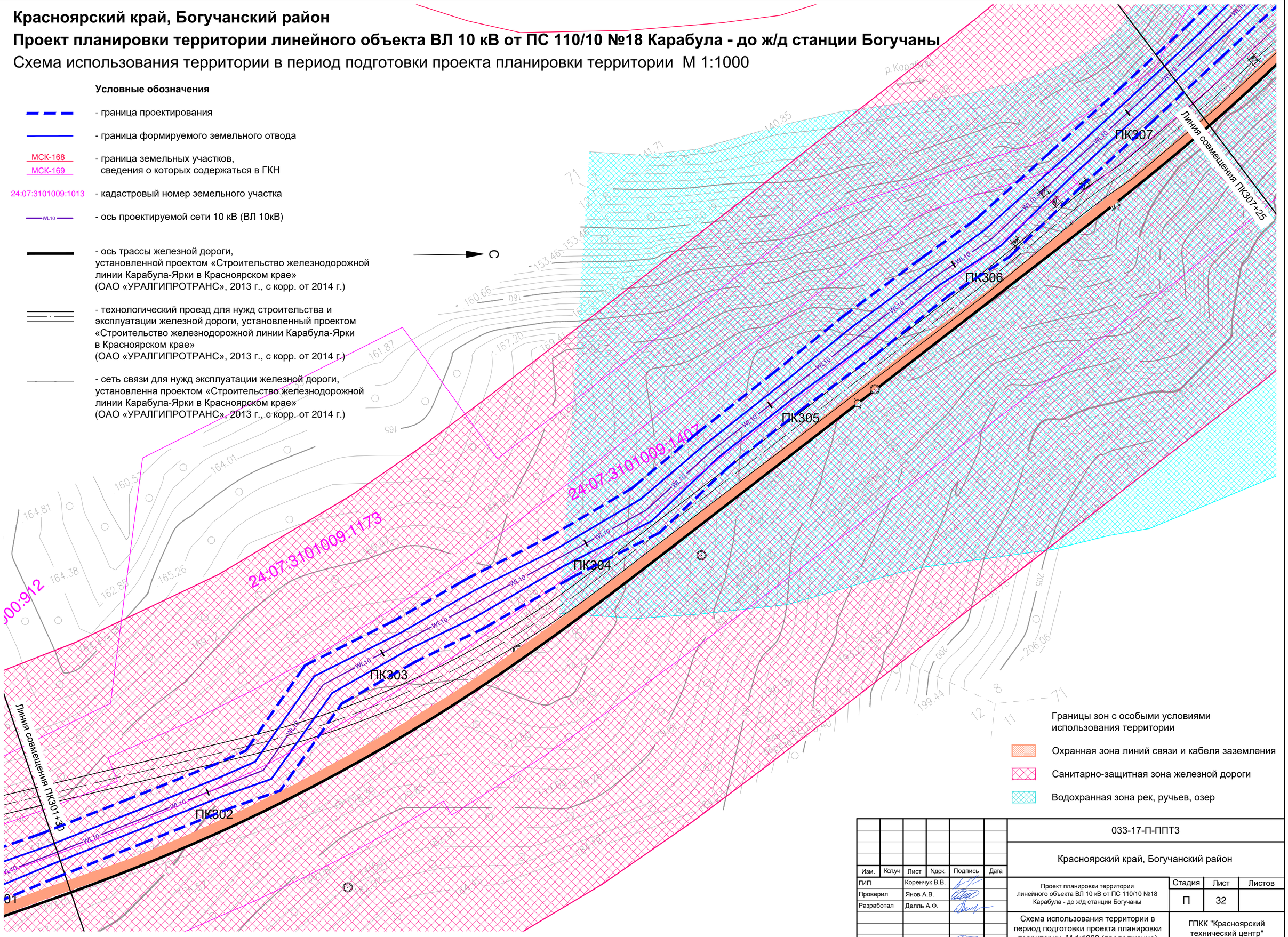

Границы зон с особыми условиями использования территории

- Охранная зона линий связи и кабеля заземления
- Санитарно-защитная зона железной дороги
- Водохранная зона рек, ручьев, озер

Изм.	Кол.уч	Лист	Nдок.	Подпись	Дата	033-17-П-ППТ3		
						Красноярский край, Богучанский район		
ГИП		Коренчук В.В.				Проект планировки территории линейного объекта ВЛ 10 кВ от ПС 110/10 №18 Карабула - до ж/д станции Богучаны	Стадия: П	Лист: 32	Листов:
Проверил		Янов А.В.							
Разработал		Делль А.Ф.				Схема использования территории в период подготовки проекта планировки территории М 1:1000 (продолжение)	ГПКК "Красноярский технический центр"		
Н.контроль		Янов А.В.							

Согласовано

Взам. инв. N

Подп. и дата

Инв. N подл.

Формат 420x594

Красноярский край, Богучанский район

Проект планировки территории линейного объекта ВЛ 10 кВ от ПС 110/10 №18 Карабула - до ж/д станции Богучаны

Схема использования территории в период подготовки проекта планировки территории М 1:1000

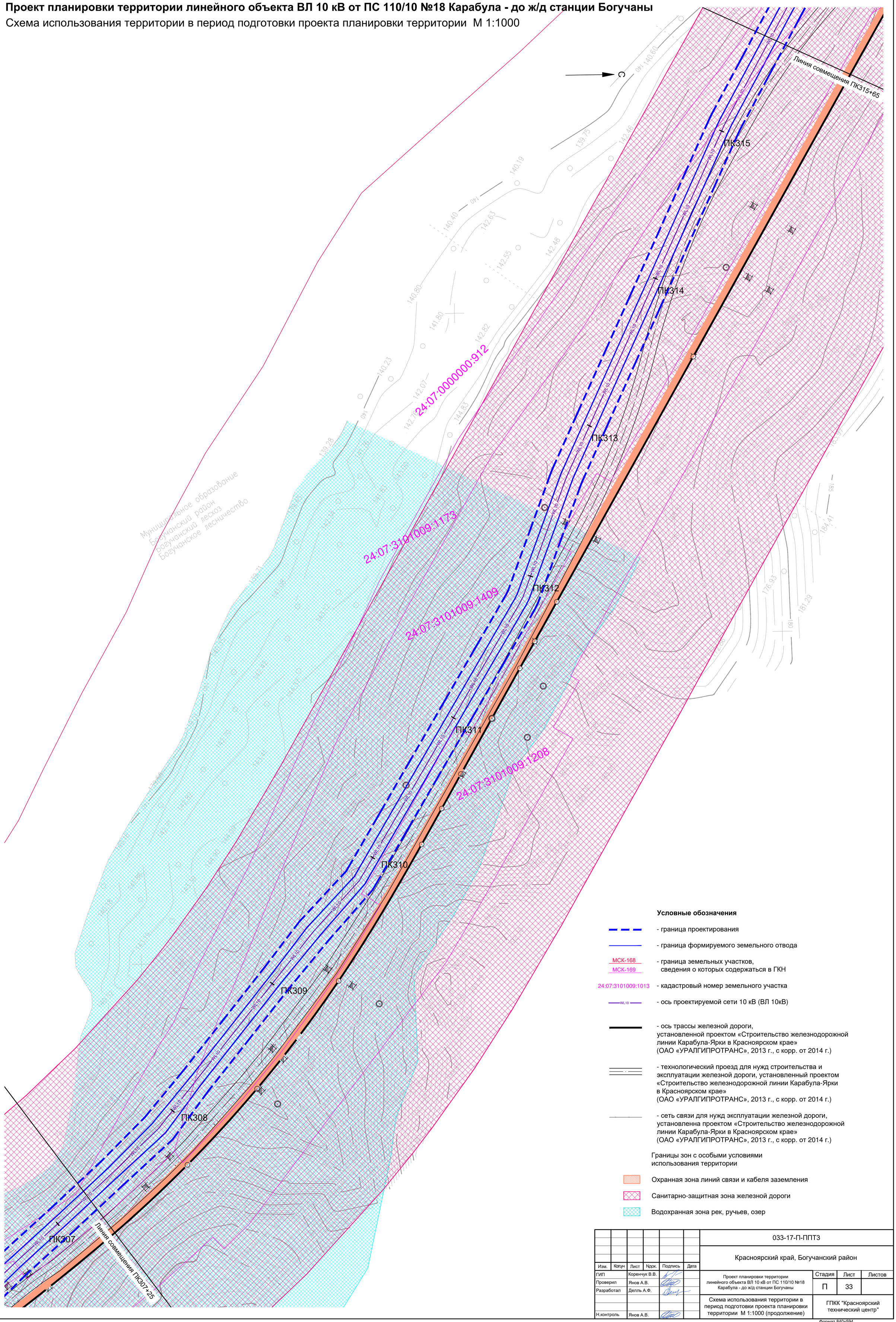

Условные обозначения

- граница проектирования
- граница формируемого земельного отвода
- МСК-168 / МСК-169 — граница земельных участков, сведения о которых содержаться в ГКН
- 24:07:3101009:1013 — кадастровый номер земельного участка
- WL10 — ось проектируемой сети 10 кВ (ВЛ 10кВ)
- ось трассы железной дороги, установленной проектом «Строительство железнодорожной линии Карабула-Ярки в Красноярском крае» (ОАО «УРАЛГИПРОТРАНС», 2013 г., с корр. от 2014 г.)
- технологический проезд для нужд строительства и эксплуатации железной дороги, установленный проектом «Строительство железнодорожной линии Карабула-Ярки в Красноярском крае» (ОАО «УРАЛГИПРОТРАНС», 2013 г., с корр. от 2014 г.)
- сеть связи для нужд эксплуатации железной дороги, установленна проектом «Строительство железнодорожной линии Карабула-Ярки в Красноярском крае» (ОАО «УРАЛГИПРОТРАНС», 2013 г., с корр. от 2014 г.)

Границы зон с особыми условиями использования территории

- Охранная зона линий связи и кабеля заземления
- Санитарно-защитная зона железной дороги
- Водохранная зона рек, ручьев, озер

Согласовано

Взам. инв. N

Подп. и дата

Инв. N подл.

Изм.	Кол.уч	Лист	N док.	Подпись	Дата
ГИП		Коренчук В.В.			
Проверил		Янов А.В.			
Разработал		Делль А.Ф.			
Н.контроль		Янов А.В.			

033-17-П-ППТ3

Красноярский край, Богучанский район

Проект планировки территории линейного объекта ВЛ 10 кВ от ПС 110/10 №18 Карабула - до ж/д станции Богучаны

Стадия	Лист	Листов
П	33	

Схема использования территории в период подготовки проекта планировки территории М 1:1000 (продолжение)

ГПКК "Красноярский технический центр"

Формат 840x594

Красноярский край, Богучанский район

Проект планировки территории линейного объекта ВЛ 10 кВ от ПС 110/10 №18 Карабула - до ж/д станции Богучаны

Схема использования территории в период подготовки проекта планировки территории М 1:1000

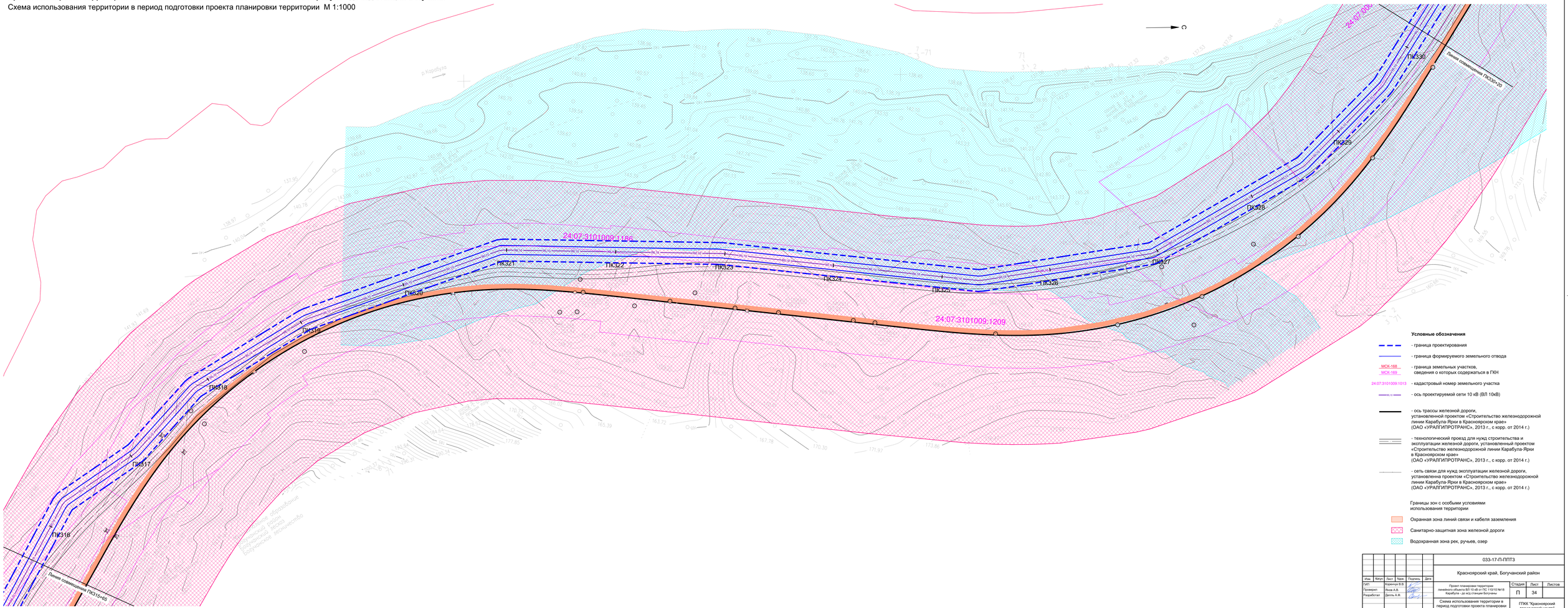

Условные обозначения

- граница проектирования
- граница формируемого земельного отвода
- МСК-168 / МСК-169 — граница земельных участков, сведения о которых содержаться в ГКН
- 24:07:3101009:1013 — кадастровый номер земельного участка
- ось проектируемой сети 10 кВ (ВЛ 10кВ)
- ось трассы железной дороги, установленной проектом «Строительство железнодорожной линии Карабула-Ярки в Красноярском крае» (ОАО «УРАЛГИПРОТРАНС», 2013 г., с корр. от 2014 г.)
- технологический проезд для нужд строительства и эксплуатации железной дороги, установленный проектом «Строительство железнодорожной линии Карабула-Ярки в Красноярском крае» (ОАО «УРАЛГИПРОТРАНС», 2013 г., с корр. от 2014 г.)
- сеть связи для нужд эксплуатации железной дороги, установленная проектом «Строительство железнодорожной линии Карабула-Ярки в Красноярском крае» (ОАО «УРАЛГИПРОТРАНС», 2013 г., с корр. от 2014 г.)

Границы зон с особыми условиями использования территории

- Охранная зона линий связи и кабеля заземления
- Санитарно-защитная зона железной дороги
- Водохранная зона рек, ручьев, озер

						033-17-П-ППТ3	
						Красноярский край, Богучанский район	
Изм.	Кол.уч.	Лист	№док.	Подпись	Дата		
ГИП		Коренчук В.В.				Проект планировки территории линейного объекта ВЛ 10 кВ от ПС 110/10 №18 Карабула - до ж/д станции Богучаны	Стадия: П; Лист: 34; Листов:
Проверил		Янов А.В.					
Разработал		Деоль А.Ф.				Схема использования территории в период подготовки проекта планировки территории М 1:1000 (продолжение)	ГПКК "Красноярский технический центр"
Н.контроль		Янов А.В.					

Формат: 594х1470

Согласовано

Взам. инв.№

Подп. и дата

Инв. № подл.

Красноярский край, Богучанский район

Проект планировки территории линейного объекта ВЛ 10 кВ от ПС 110/10 №18 Карабула - до ж/д станции Богучаны

Схема использования территории в период подготовки проекта планировки территории М 1:1000

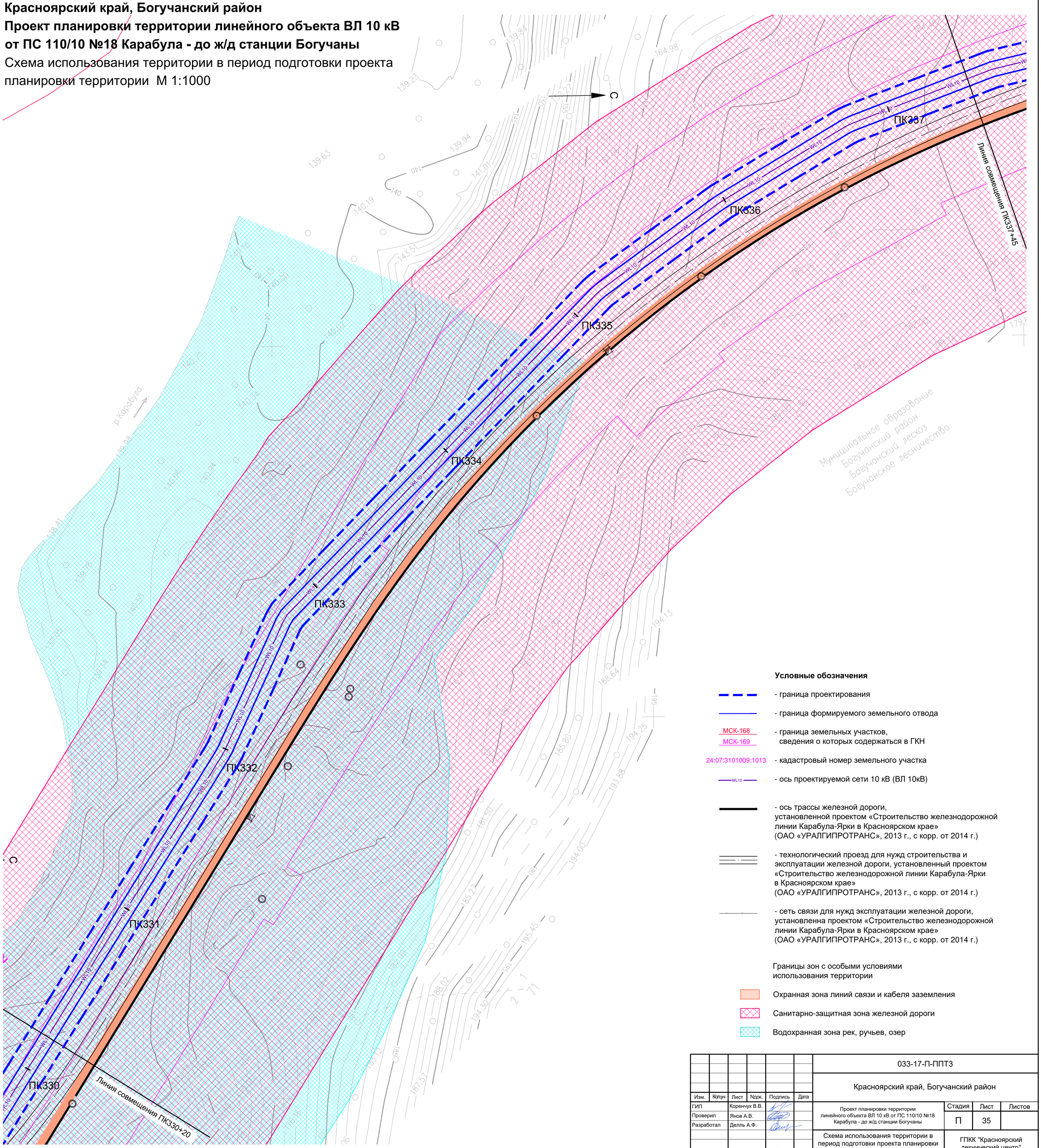

Условные обозначения

- граница проектирования
- граница формируемого земельного отвода
- МСК-168 / МСК-169 — граница земельных участков, сведения о которых содержаться в ГКН
- 24:07:3101009:1013 — кадастровый номер земельного участка
- WL10 — ось проектируемой сети 10 кВ (ВЛ 10кВ)
- ось трассы железной дороги, установленной проектом «Строительство железнодорожной линии Карабула-Ярки в Красноярском крае» (ОАО «УРАЛГИПРОТРАНС», 2013 г., с корр. от 2014 г.)
- технологический проезд для нужд строительства и эксплуатации железной дороги, установленный проектом «Строительство железнодорожной линии Карабула-Ярки в Красноярском крае» (ОАО «УРАЛГИПРОТРАНС», 2013 г., с корр. от 2014 г.)
- сеть связи для нужд эксплуатации железной дороги, установленна проектом «Строительство железнодорожной линии Карабула-Ярки в Красноярском крае» (ОАО «УРАЛГИПРОТРАНС», 2013 г., с корр. от 2014 г.)

Границы зон с особыми условиями использования территории

- Охранная зона линий связи и кабеля заземления
- Санитарно-защитная зона железной дороги
- Водохранная зона рек, ручьев, озер

Согласовано

Взам. инв. N

Подп. и дата

Инв. N подл.

Изм.	Кол.уч	Лист	N док.	Подпись	Дата	033-17-П-ППТ3		
						Красноярский край, Богучанский район		
ГИП		Коренчук В.В.				Проект планировки территории линейного объекта ВЛ 10 кВ от ПС 110/10 №18 Карабула - до ж/д станции Богучаны	Стадия: П	Лист: 35	Листов:
Проверил		Янов А.В.							
Разработал		Делль А.Ф.				Схема использования территории в период подготовки проекта планировки территории М 1:1000 (продолжение)	ГПКК "Красноярский технический центр"		
Н.контроль		Янов А.В.							

Формат 594x630

Красноярский край, Богучанский район

Проект планировки территории линейного объекта ВЛ 10 кВ от ПС 110/10 №18 Карабула - до ж/д станции Богучаны

Схема использования территории в период подготовки проекта планировки территории М 1:1000

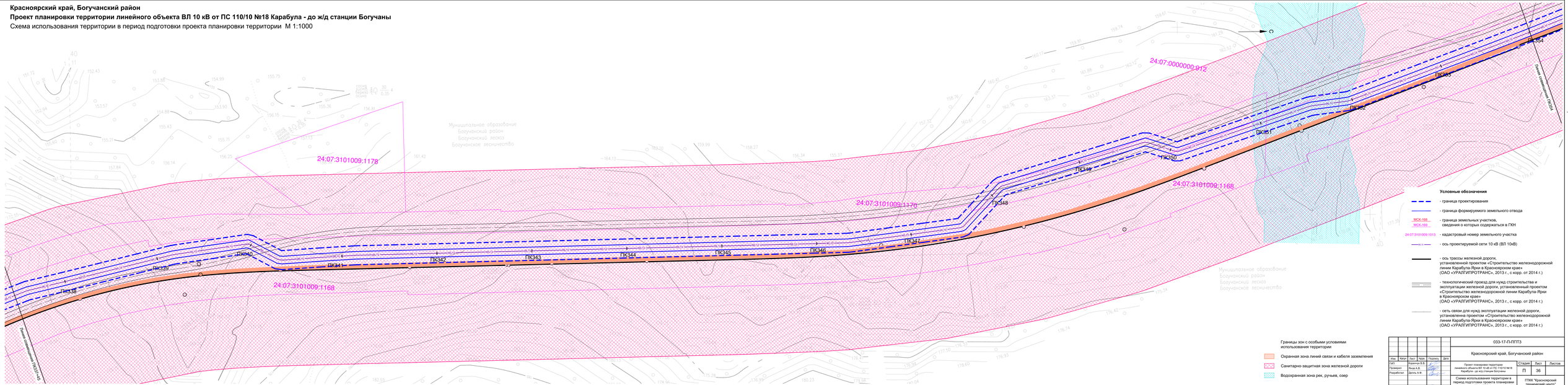

Условные обозначения

- граница проектирования
- граница формируемого земельного отвода
- МСК-168 / МСК-169 — граница земельных участков, сведения о которых содержаться в ГКН
- 24:07:3101009:1013 — кадастровый номер земельного участка
- ось проектируемой сети 10 кВ (ВЛ 10кВ)
- ось трассы железной дороги, устанавливаемой проектом «Строительство железнодорожной линии Карабула-Ярки в Красноярском крае» (ОАО «УРАЛГИПРОТРАНС», 2013 г., с корр. от 2014 г.)
- технологический проезд для нужд строительства и эксплуатации железной дороги, устанавливаемый проектом «Строительство железнодорожной линии Карабула-Ярки в Красноярском крае» (ОАО «УРАЛГИПРОТРАНС», 2013 г., с корр. от 2014 г.)
- сеть связи для нужд эксплуатации железной дороги, устанавливаемой проектом «Строительство железнодорожной линии Карабула-Ярки в Красноярском крае» (ОАО «УРАЛГИПРОТРАНС», 2013 г., с корр. от 2014 г.)

Границы зон с особыми условиями использования территории

- Охранная зона линий связи и кабеля заземления
- Санитарно-защитная зона железной дороги
- Водохранная зона рек, ручьев, озер

						033-17-П-ППТ3		
Изм.	Кол.уч.	Лист	№док.	Подпись	Дата	Красноярский край, Богучанский район		
ГИП		Коренев В.В.				Проект планировки территории линейного объекта ВЛ 10 кВ от ПС 110/10 №18 Карабула - до ж/д станции Богучаны	Стадия	Лист	Листов
Проверил		Яхин А.В.					П	36	
Разработал		Десна А.В.							
Н.контроль		Яхин А.В.				Схема использования территории в период подготовки проекта планировки территории М 1:1000 (продолжение)	ГПКК "Красноярский технический центр"		

Согласовано

Инв. № подл. | Подп. и дата | Взам. инв. №

Формат А2(х1)680

Красноярский край, Богучанский район
Проект планировки территории линейного объекта ВЛ 10 кВ
от ПС 110/10 №18 Карабула - до ж/д станции Богучаны
Схема использования территории в период подготовки проекта планировки территории М 1:1000



Условные обозначения

- граница проектируемого
- граница формируемого земельного отвода
- МСК-168 / МСК-169 — граница земельных участков, сведения о которых содержаться в ГКН
- 24:07:3101009:1013 — кадастровый номер земельного участка
- ось проектируемой сети 10 кВ (ВЛ 10кВ)
- ось трассы железной дороги, установленной проектом «Строительство железнодорожной линии Карабула-Ярки в Красноярском крае» (ОАО «УРАЛГИПРОТРАНС», 2013 г., с корр. от 2014 г.)
- технологический проезд для нужд строительства и эксплуатации железной дороги, установленный проектом «Строительство железнодорожной линии Карабула-Ярки в Красноярском крае» (ОАО «УРАЛГИПРОТРАНС», 2013 г., с корр. от 2014 г.)
- сеть связи для нужд эксплуатации железной дороги, установленна проектом «Строительство железнодорожной линии Карабула-Ярки в Красноярском крае» (ОАО «УРАЛГИПРОТРАНС», 2013 г., с корр. от 2014 г.)

Границы зон с особыми условиями использования территории

- Охранная зона линий связи и кабеля заземления
- Санитарно-защитная зона железной дороги
- Водоохранная зона рек, ручьев, озер

						033-17-ПЗ-ППТЗ	
Изм.	Кол.уч.	Лист	№док.	Подпись	Дата	Красноярский край, Богучанский район	
ГИП		Коренев В.В.				Стадия	Лист	Листов
Проверил		Яхов А.В.				П	37	
Разработал		Дятел А.Ф.				Проект планировки территории линейного объекта ВЛ 10 кВ от ПС 110/10 №18 Карабула - до ж/д станции Богучаны		
Н.контроль		Яхов А.В.				Схема использования территории в период подготовки проекта планировки территории М 1:1000 (продолжение)	ПТКК "Красноярский технический центр"	

Согласовано
Взам. инв. №
Подп. и дата
Инв. № подл.

Формат А2(х1)680

Красноярский край, Богучанский район

Проект планировки территории линейного объекта ВЛ 10 кВ от ПС 110/10 №18 Карабула - до ж/д станции Богучаны

Схема использования территории в период подготовки проекта планировки территории М 1:1000

У=32°56'18"
R=600
T2=179.22
T1=235.81
K=404.93
L2=0
L1=120

Муниципальное образование
Богучанский район
Богучанский лесхоз
Богучанское лесничество

24:07:3101009:1404

ПК371
ПК372
ПК373
ПК374
ПК375

Линия совмещения ПК370+30

Линия совмещения ПК375+75

р.Карабула

Условные обозначения

- граница проектирования
- граница формируемого земельного отвода
МСК-168 / МСК-169 - граница земельных участков, сведения о которых содержаться в ГКН
24:07:3101009:1013 - кадастровый номер земельного участка
WL10 - ось проектируемой сети 10 кВ (ВЛ 10кВ)
- ось трассы железной дороги, установленной проектом «Строительство железнодорожной линии Карабула-Ярки в Красноярском крае» (ОАО «УРАЛГИПРОТРАНС», 2013 г., с корр. от 2014 г.)
- технологический проезд для нужд строительства и эксплуатации железной дороги, установленный проектом «Строительство железнодорожной линии Карабула -Ярки в Красноярском крае» (ОАО «УРАЛГИПРОТРАНС», 2013 г., с корр. от 2014 г.)
- сеть связи для нужд эксплуатации железной дороги, установленна проектом «Строительство железнодорожной линии Карабула-Ярки в Красноярском крае» (ОАО «УРАЛГИПРОТРАНС», 2013 г., с корр. от 2014 г.)

Границы зон с особыми условиями использования территории

- Охранная зона линий связи и кабеля заземления
- Санитарно-защитная зона железной дороги
- Водохранная зона рек, ручьев, озер

Согласовано

Взам. инв. N

Подп. и дата

Инв. N подл.

Изм.	Кол.уч	Лист	N док.	Подпись	Дата
ГИП		Коренчук В.В.			
Проверил		Янов А.В.			
Разработал		Делль А.Ф.			
Н.контроль		Янов А.В.			

033-17-П-ППТ3

Красноярский край, Богучанский район

Проект планировки территории линейного объекта ВЛ 10 кВ от ПС 110/10 №18 Карабула - до ж/д станции Богучаны

Стадия	Лист	Листов
П	38	

Схема использования территории в период подготовки проекта планировки территории М 1:1000 (продолжение)

ГПКК "Красноярский технический центр"

Формат 420x594

Красноярский край, Богучанский район

Проект планировки территории линейного объекта ВЛ 10 кВ от ПС 110/10 №18 Карабула - до ж/д станции Богучаны

Схема использования территории в период подготовки проекта планировки территории М 1:1000

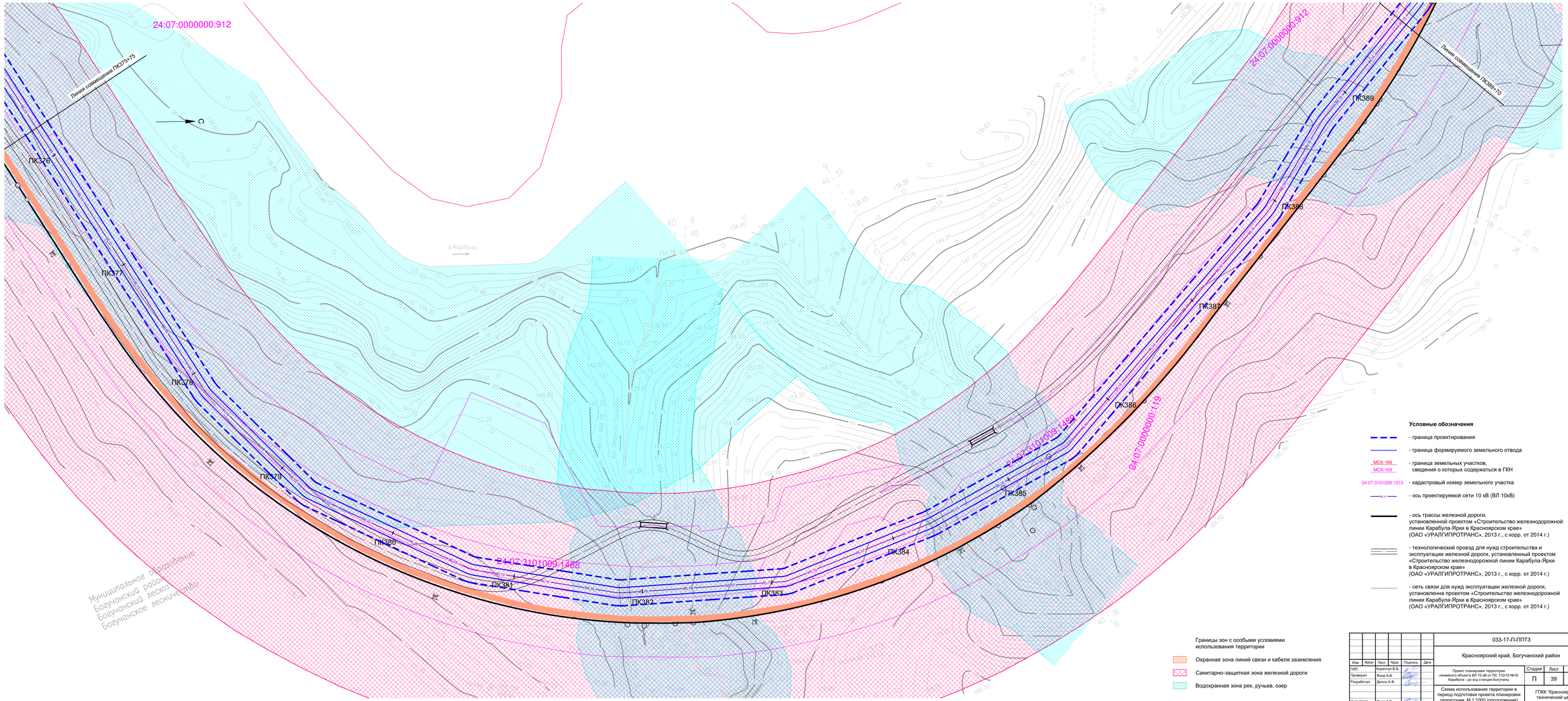

Условные обозначения

- граница проектирования
- граница формируемого земельного отвода
- МСК-168 / МСК-169 — граница земельных участков, сведения о которых содержатся в ГКН
- 24:07:3101009:1013 — кадастровый номер земельного участка
- ось проектируемой сети 10 кВ (ВЛ 10кВ)
- ось трассы железной дороги, установленной проектом «Строительство железнодорожной линии Карабула-Ярки в Красноярском крае» (ОАО «УРАЛГИПРОТРАНС», 2013 г., с корр. от 2014 г.)
- технологический проезд для нужд строительства и эксплуатации железной дороги, установленный проектом «Строительство железнодорожной линии Карабула-Ярки в Красноярском крае» (ОАО «УРАЛГИПРОТРАНС», 2013 г., с корр. от 2014 г.)
- сеть связи для нужд эксплуатации железной дороги, установленна проектом «Строительство железнодорожной линии Карабула-Ярки в Красноярском крае» (ОАО «УРАЛГИПРОТРАНС», 2013 г., с корр. от 2014 г.)

Границы зон с особыми условиями использования территории

- Охранная зона линий связи и кабеля заземления
- Санитарно-защитная зона железной дороги
- Водохранная зона рек, ручьев, озер

Согласовано

Взам. инв. №

Подп. и дата

Инв. N подл

						033-17-П-ППТ3	
						Красноярский край, Богучанский район	
Изм.	Кол.уч.	Лист	№док.	Подпись	Дата		
ГИП		Куренных В.В.				Проект планировки территории линейного объекта ВЛ 10 кВ от ПС 110/10 №18 Карабула - до жд станции Богучаны	Стадия: П; Лист: 39; Листов:
Проверил		Янов А.В.					
Разработал		Дель А.Ф.					
Н.контроль		Янов А.В.				Схема использования территории в период подготовки проекта планировки территории М 1:1000 (продолжение)	ГПКК "Красноярский технический центр"

Формат 594x1260

Красноярский край, Богучанский район

Проект планировки территории линейного объекта ВЛ 10 кВ от ПС 110/10 №18 Карабула - до ж/д станции Богучаны

Схема использования территории в период подготовки проекта планировки территории М 1:1000

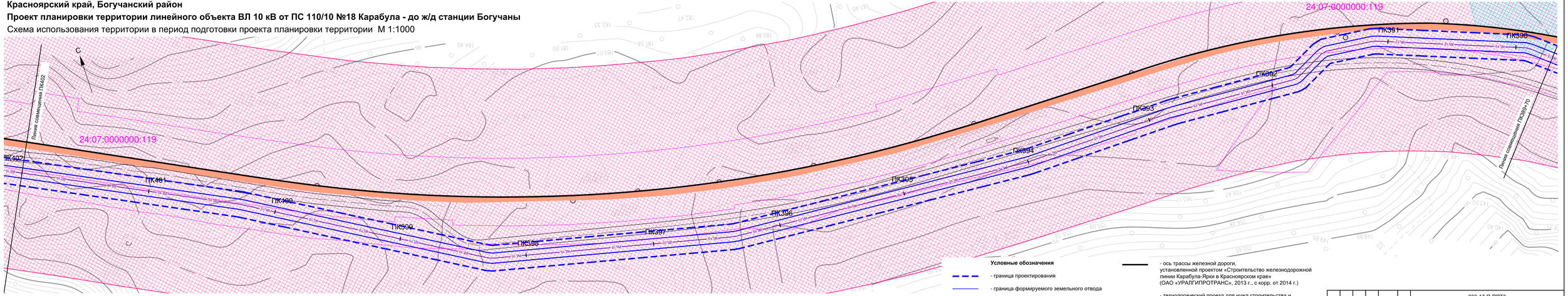

Красноярский край, Богучанский район

Проект планировки территории линейного объекта ВЛ 10 кВ от ПС 110/10 №18 Карабула - до ж/д станции Богучаны

Схема использования территории в период подготовки проекта планировки территории М 1:1000

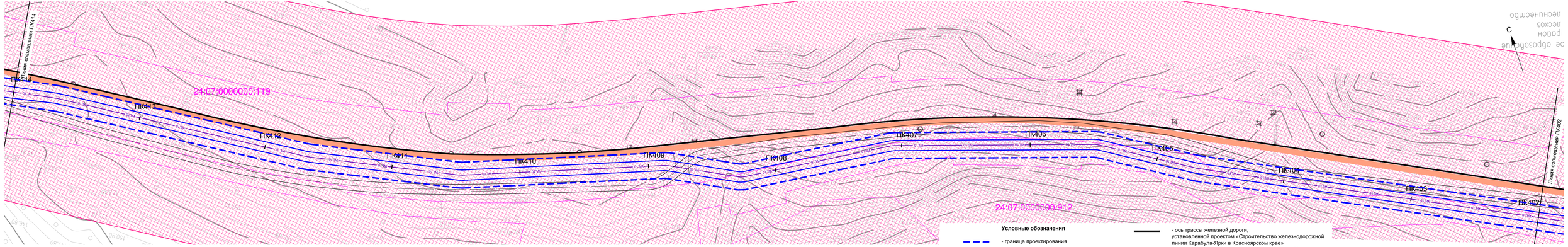

Условные обозначения

- Границы зон с особыми условиями использования территории
- Охранная зона линий связи и кабеля заземления
- Санитарно-защитная зона железной дороги
- Водохранная зона рек, ручьев, озер
- граница проектирования
- граница формируемого земельного отвода
- МСК-168, МСК-169 — граница земельных участков, сведения о которых содержаться в ГКН
- 24:07:3101009:1013 — кадастровый номер земельного участка
- ось проектируемой сети 10 кВ (ВЛ 10кВ)
- ось трассы железной дороги, установленной проектом «Строительство железнодорожной линии Карабула-Ярки в Красноярском крае» (ОАО «УРАЛГИПРОТРАНС», 2013 г., с корр. от 2014 г.)
- технологический проезд для нужд строительства и эксплуатации железной дороги, установленный проектом «Строительство железнодорожной линии Карабула-Ярки в Красноярском крае» (ОАО «УРАЛГИПРОТРАНС», 2013 г., с корр. от 2014 г.)
- сеть связи для нужд эксплуатации железной дороги, установленна проектом «Строительство железнодорожной линии Карабула-Ярки в Красноярском крае» (ОАО «УРАЛГИПРОТРАНС», 2013 г., с корр. от 2014 г.)

Изм.	Кол.уч	Лист	№док.	Подпись	Дата
ГИП		Коренчук В.В.			
Проверил		Янов А.В.			
Разработал		Дель А.Ф.			
Н.контроль		Янов А.В.			

033-17-П-ППТ3

Красноярский край, Богучанский район

Проект планировки территории линейного объекта ВЛ 10 кВ от ПС 110/10 №18 Карабула - до ж/д станции Богучаны

Стадия	Лист	Листов
П	41	

Схема использования территории в период подготовки проекта планировки территории М 1:1000 (продолжение)

ГПКК "Красноярский технический центр"

Формат 297х1260

Согласовано

Взам. инв. №

Подп. и дата

Инв. № подл.

Красноярский край, Богучанский район

Проект планировки территории линейного объекта ВЛ 10 кВ от ПС 110/10 №18 Карабула - до ж/д станции Богучаны

Схема использования территории в период подготовки проекта планировки территории М 1:1000

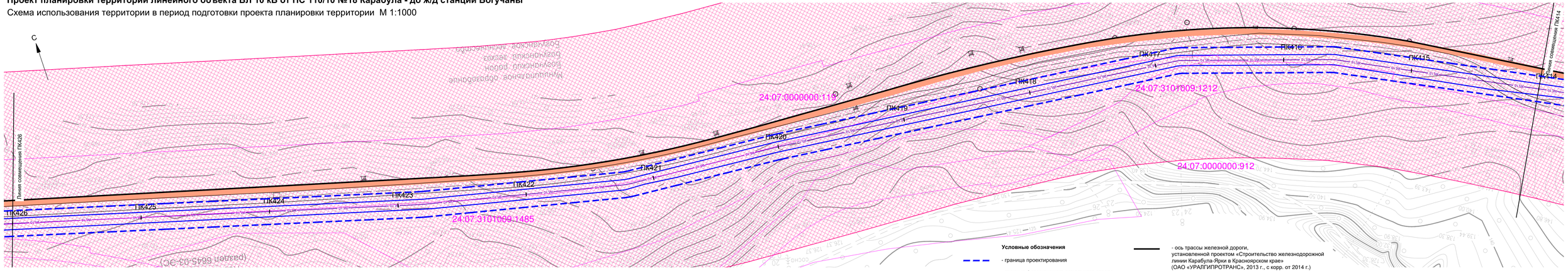

Согласовано

Взам. инв. N

Подп. и дата

Инв. N подл.

Изм.	Кол.уч.	Лист	N док.	Подпись	Дата
ГИП		Коренчук В.В.			
Проверил		Янов А.В.			
Разработал		Дель А.Ф.			
Н.контроль		Янов А.В.			

033-17-П-ППТ3

Красноярский край, Богучанский район

Стадия	Лист	Листов
П	42	

Проект планировки территории линейного объекта ВЛ 10 кВ от ПС 110/10 №18 Карабула - до ж/д станции Богучаны

Схема использования территории в период подготовки проекта планировки территории М 1:1000 (продолжение)

ГПКК "Красноярский технический центр"

Формат 297х1260

Красноярский край, Богучанский район

Проект планировки территории линейного объекта ВЛ 10 кВ от ПС 110/10 №18 Карабула - до ж/д станции Богучаны

Схема использования территории в период подготовки проекта планировки территории М 1:1000

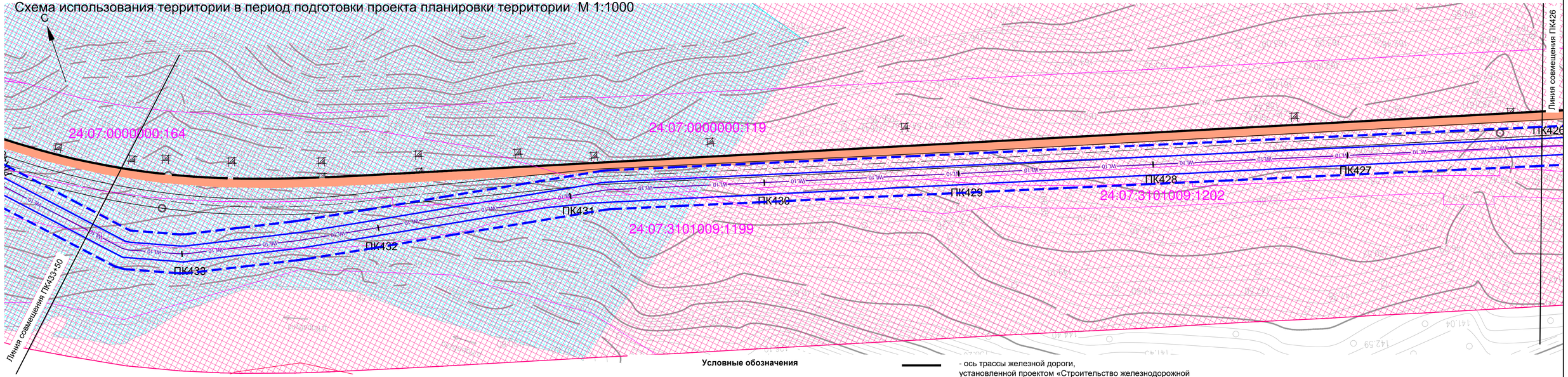

Условные обозначения

- граница проектирования
- граница формируемого земельного отвода
- граница земельных участков, сведения о которых содержаться в ГКН (МСК-168 / МСК-169)
- кадастровый номер земельного участка (24:07:3101009:1013)
- ось проектируемой сети 10 кВ (ВЛ 10кВ) (WL10)

Границы зон с особыми условиями использования территории

- Охранная зона линий связи и кабеля заземления
- Санитарно-защитная зона железной дороги
- Водохранная зона рек, ручьев, озер

- ось трассы железной дороги, установленной проектом «Строительство железнодорожной линии Карабула-Ярки в Красноярском крае» (ОАО «УРАЛГИПРОТРАНС», 2013 г., с корр. от 2014 г.)
- технологический проезд для нужд строительства и эксплуатации железной дороги, установленный проектом «Строительство железнодорожной линии Карабула-Ярки в Красноярском крае» (ОАО «УРАЛГИПРОТРАНС», 2013 г., с корр. от 2014 г.)
- сеть связи для нужд эксплуатации железной дороги, установленна проектом «Строительство железнодорожной линии Карабула-Ярки в Красноярском крае» (ОАО «УРАЛГИПРОТРАНС», 2013 г., с корр. от 2014 г.)

Изм.	Кол.уч	Лист	№док.	Подпись	Дата	033-17-П-ППТ3		
						Красноярский край, Богучанский район		
ГИП		Коренчук В.В.				Проект планировки территории линейного объекта ВЛ 10 кВ от ПС 110/10 №18 Карабула - до ж/д станции Богучаны	Стадия	Лист	Листов
Проверил		Янов А.В.					П	43	
Разработал		Делль А.Ф.				Схема использования территории в период подготовки проекта планировки территории М 1:1000 (продолжение)	ГПКК "Красноярский технический центр"		
Н.контроль		Янов А.В.							

Согласовано

Взам. инв. N

Подп. и дата

Инв. N подл.

Формат 297x840

Красноярский край, Богучанский район

Проект планировки территории линейного объекта ВЛ 10 кВ от ПС 110/10 №18 Карабула - до ж/д станции Богучаны

Схема использования территории в период подготовки проекта планировки территории М 1:1000

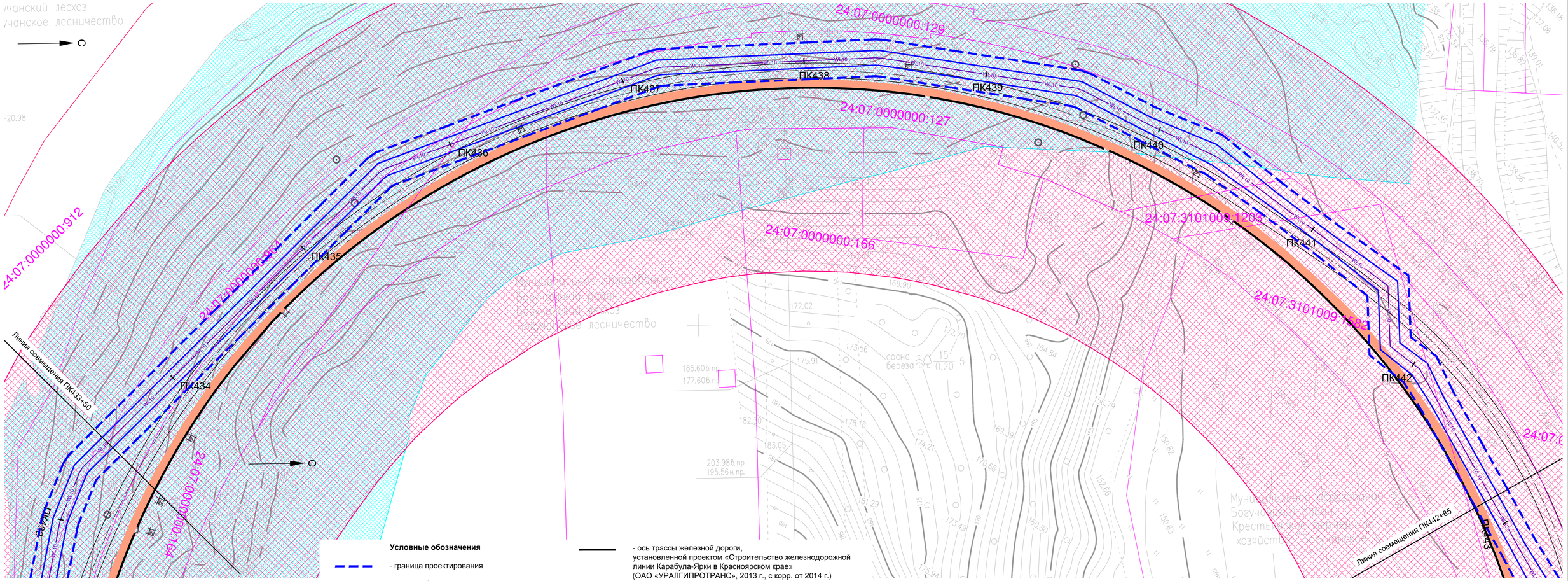

Условные обозначения

- граница проектирования
- граница формируемого земельного отвода
- ось трассы железной дороги, установленной проектом «Строительство железнодорожной линии Карабула-Ярки в Красноярском крае» (ОАО «УРАЛГИПРОТРАНС», 2013 г., с корр. от 2014 г.)
- технологический проезд для нужд строительства и эксплуатации железной дороги, установленный проектом «Строительство железнодорожной линии Карабула-Ярки в Красноярском крае» (ОАО «УРАЛГИПРОТРАНС», 2013 г., с корр. от 2014 г.)
- сеть связи для нужд эксплуатации железной дороги, установленная проектом «Строительство железнодорожной линии Карабула-Ярки в Красноярском крае» (ОАО «УРАЛГИПРОТРАНС», 2013 г., с корр. от 2014 г.)

Границы зон с особыми условиями использования территории

- МСК-168 / МСК-169 - граница земельных участков, сведения о которых содержаться в ГКН
- Охранная зона линий связи и кабеля заземления
- 24:07:3101009:1013 - кадастровый номер земельного участка
- Санитарно-защитная зона железной дороги
- W.10 - ось проектируемой сети 10 кВ (ВЛ 10кВ)
- Водохранная зона рек, ручьев, озер

Изм.	Кол.уч	Лист	№док.	Подпись	Дата
ГИП		Коренчук В.В.			
Проверил		Янов А.В.			
Разработал		Делль А.Ф.			
Н.контроль		Янов А.В.			

033-17-П-ППТЗ

Красноярский край, Богучанский район

Проект планировки территории линейного объекта ВЛ 10 кВ от ПС 110/10 №18 Карабула - до ж/д станции Богучаны

Стадия	Лист	Листов
П	44	

Схема использования территории в период подготовки проекта планировки территории М 1:1000 (продолжение)

ГПКК "Красноярский технический центр"

Формат 420x891

Согласовано

Взам. инв. N

Подп. и дата

Инв. N подл.

Красноярский край, Богучанский район

Проект планировки территории линейного объекта ВЛ 10 кВ от ПС 110/10 №18 Карабула - до ж/д станции Богучаны

Схема использования территории в период подготовки проекта планировки территории М 1:1000

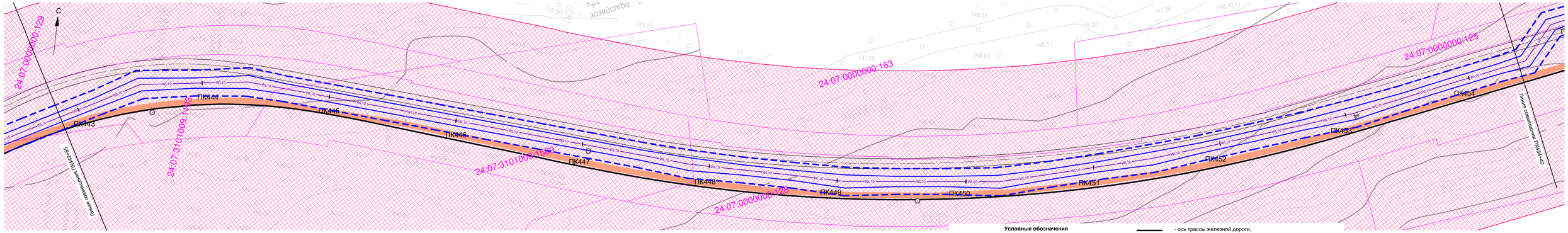

Условные обозначения

- граница проектирования
- граница формируемого земельного отвода
- граница земельных участков, сведения о которых содержаться в ГКН
- кадастровый номер земельного участка
- ось проектируемой сети 10 кВ (ВЛ 10кВ)

Границы зон с особыми условиями использования территории

- Охранная зона линий связи и кабеля заземления
- Санитарно-защитная зона железной дороги
- Водохранная зона рек, ручьев, озер

- ось трассы железной дороги, установленной проектом «Строительство железнодорожной линии Карабула-Ярки в Красноярском крае» (ОАО «УРАЛГИПРОТРАНС», 2013 г., с корр. от 2014 г.)
- технологический проезд для нужд строительства и эксплуатации железной дороги, установленный проектом «Строительство железнодорожной линии Карабула-Ярки в Красноярском крае» (ОАО «УРАЛГИПРОТРАНС», 2013 г., с корр. от 2014 г.)
- сеть связи для нужд эксплуатации железной дороги, установленна проектом «Строительство железнодорожной линии Карабула-Ярки в Красноярском крае» (ОАО «УРАЛГИПРОТРАНС», 2013 г., с корр. от 2014 г.)

						033-17-П-ППТ3
						Красноярский край, Богучанский район
Изм.	Кол.уч.	Лист	№док.	Подпись	Дата	
ГИП		Коренчук В.В.				Проект планировки территории линейного объекта ВЛ 10 кВ от ПС 110/10 №18 Карабула - до ж/д станции Богучаны
Проверил		Янов А.В.				
Разработал		Деплъ А.Ф.				
Н.контроль		Янов А.В.				Схема использования территории в период подготовки проекта планировки территории М 1:1000 (продолжение)

Стадия	Лист	Листов
П	45	

ГПКК "Красноярский технический центр"

Формат 297х1260

Согласовано

Взам. инв. N

Подп. и дата

Инв. N подл.

Красноярский край, Богучанский район

Проект планировки территории линейного объекта ВЛ 10 кВ от ПС 110/10 №18 Карабула - до ж/д станции Богучаны

Схема использования территории в период подготовки проекта планировки территории М 1:1000

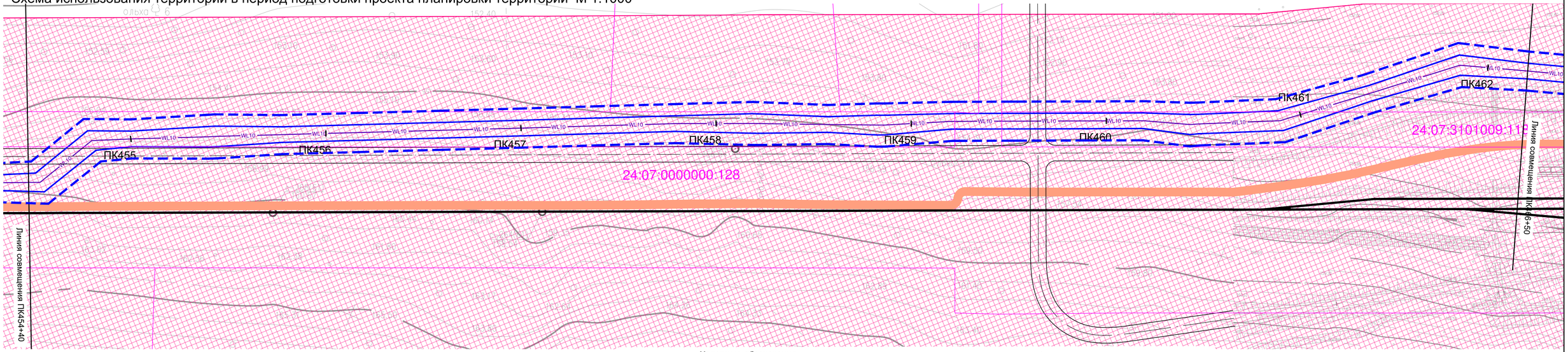

Условные обозначения

- граница проектирования
- граница формируемого земельного отвода
- граница земельных участков, сведения о которых содержаться в ГКН (МСК-168, МСК-169)
- кадастровый номер земельного участка (24:07:3101009:1013)
- ось проектируемой сети 10 кВ (ВЛ 10кВ) (WL10)

Границы зон с особыми условиями использования территории

- Охранная зона линий связи и кабеля заземления
- Санитарно-защитная зона железной дороги
- Водохранная зона рек, ручьев, озер

- ось трассы железной дороги, установленной проектом «Строительство железнодорожной линии Карабула-Ярки в Красноярском крае» (ОАО «УРАЛГИПРОТРАНС», 2013 г., с корр. от 2014 г.)
- технологический проезд для нужд строительства и эксплуатации железной дороги, установленный проектом «Строительство железнодорожной линии Карабула-Ярки в Красноярском крае» (ОАО «УРАЛГИПРОТРАНС», 2013 г., с корр. от 2014 г.)
- сеть связи для нужд эксплуатации железной дороги, установленна проектом «Строительство железнодорожной линии Карабула-Ярки в Красноярском крае» (ОАО «УРАЛГИПРОТРАНС», 2013 г., с корр. от 2014 г.)

Изм.	Кол.уч	Лист	№док.	Подпись	Дата	033-17-П-ППТ3			
						Красноярский край, Богучанский район			
ГИП		Коренчук В.В.				Проект планировки территории линейного объекта ВЛ 10 кВ от ПС 110/10 №18 Карабула - до ж/д станции Богучаны	Стадия	Лист	Листов
Проверил		Янов А.В.					П	46	
Разработал		Делль А.Ф.				Схема использования территории в период подготовки проекта планировки территории М 1:1000 (продолжение))	ГПКК "Красноярский технический центр"		
Н.контроль		Янов А.В.							

Согласовано

Взам. инв. N

Подп. и дата

Инв. N подл.

Формат 297x840

Красноярский край, Богучанский район

Проект планировки территории линейного объекта ВЛ 10 кВ от ПС 110/10 №18 Карабула - до ж/д станции Богучаны

Схема использования территории в период подготовки проекта планировки территории М 1:1000

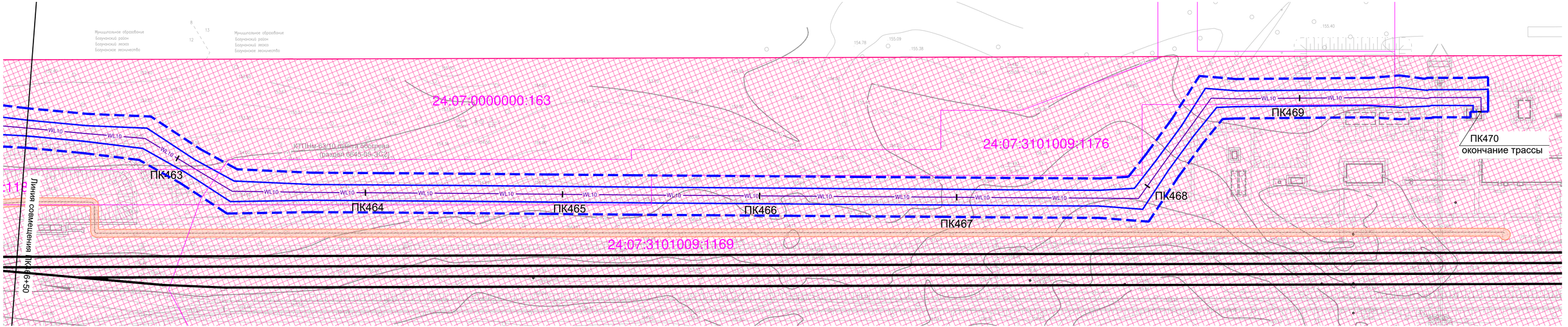

Согласовано

Взам. инв. N

Подп. и дата

Инв. N подл.

Условные обозначения

- граница проектирования
- граница формируемого земельного отвода
- граница земельных участков, сведения о которых содержаться в ГКН (МСК-168, МСК-169)
- кадастровый номер земельного участка (24:07:3101009:1013)
- ось проектируемой сети 10 кВ (ВЛ 10кВ) (WL10)
- ось трассы железной дороги, установленной проектом «Строительство железнодорожной линии Карабула-Ярки в Красноярском крае» (ОАО «УРАЛГИПРОТРАНС», 2013 г., с корр. от 2014 г.)
- технологический проезд для нужд строительства и эксплуатации железной дороги, установленный проектом «Строительство железнодорожной линии Карабула-Ярки в Красноярском крае» (ОАО «УРАЛГИПРОТРАНС», 2013 г., с корр. от 2014 г.)
- сеть связи для нужд эксплуатации железной дороги, установленна проектом «Строительство железнодорожной линии Карабула-Ярки в Красноярском крае» (ОАО «УРАЛГИПРОТРАНС», 2013 г., с корр. от 2014 г.)

Границы зон с особыми условиями использования территории

- Охранная зона линий связи и кабеля заземления
- Санитарно-защитная зона железной дороги
- Водохранная зона рек, ручьев, озер

Изм.	Кол.уч	Лист	N док.	Подпись	Дата	033-17-П-ППТ3			
						Красноярский край, Богучанский район			
ГИП		Коренчук В.В.				Проект планировки территории линейного объекта ВЛ 10 кВ от ПС 110/10 №18 Карабула - до ж/д станции Богучаны	Стадия	Лист	Листов
Проверил		Янов А.В.					П	47	
Разработал		Делль А.Ф.				Схема использования территории в период подготовки проекта планировки территории М 1:1000 (окончание)	ГПКК "Красноярский технический центр"		
Н.контроль		Янов А.В.							

Формат 297x840