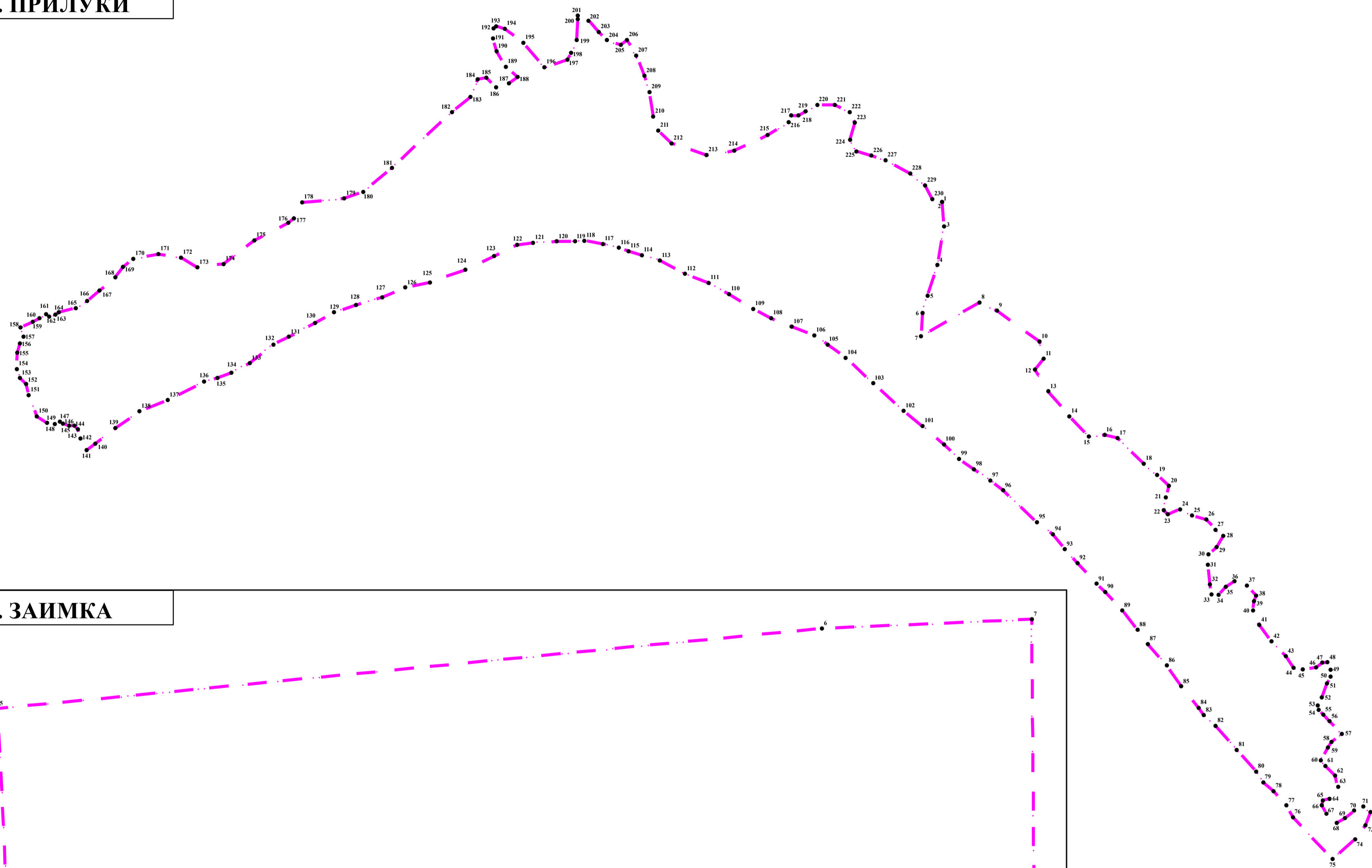


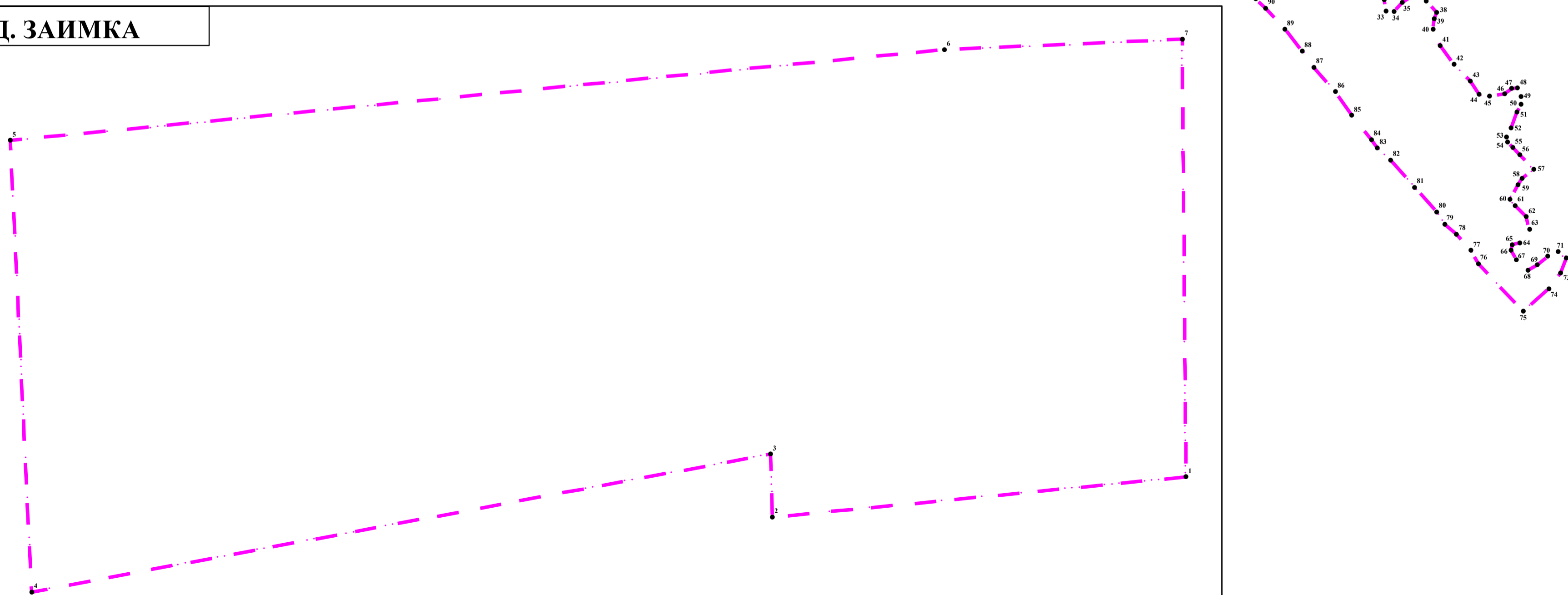
ПРОЕКТ ВНЕСЕНИЯ ИЗМЕНЕНИЙ В СХЕМУ ТЕРРИТОРИАЛЬНОГО ПЛАНИРОВАНИЯ БОГУЧАНСКОГО РАЙОНА КРАСНОЯРСКОГО КРАЯ

КАРТА ГРАНИЦ НАСЕЛЕННЫХ ПУНКТОВ (В ТОМ ЧИСЛЕ ГРАНИЦ ОБРАЗУЕМЫХ НАСЕЛЕННЫХ ПУНКТОВ), РАСПОЛОЖЕННЫХ НА МЕЖСЕЛЕННЫХ ТЕРРИТОРИЯХ М 1:3 000

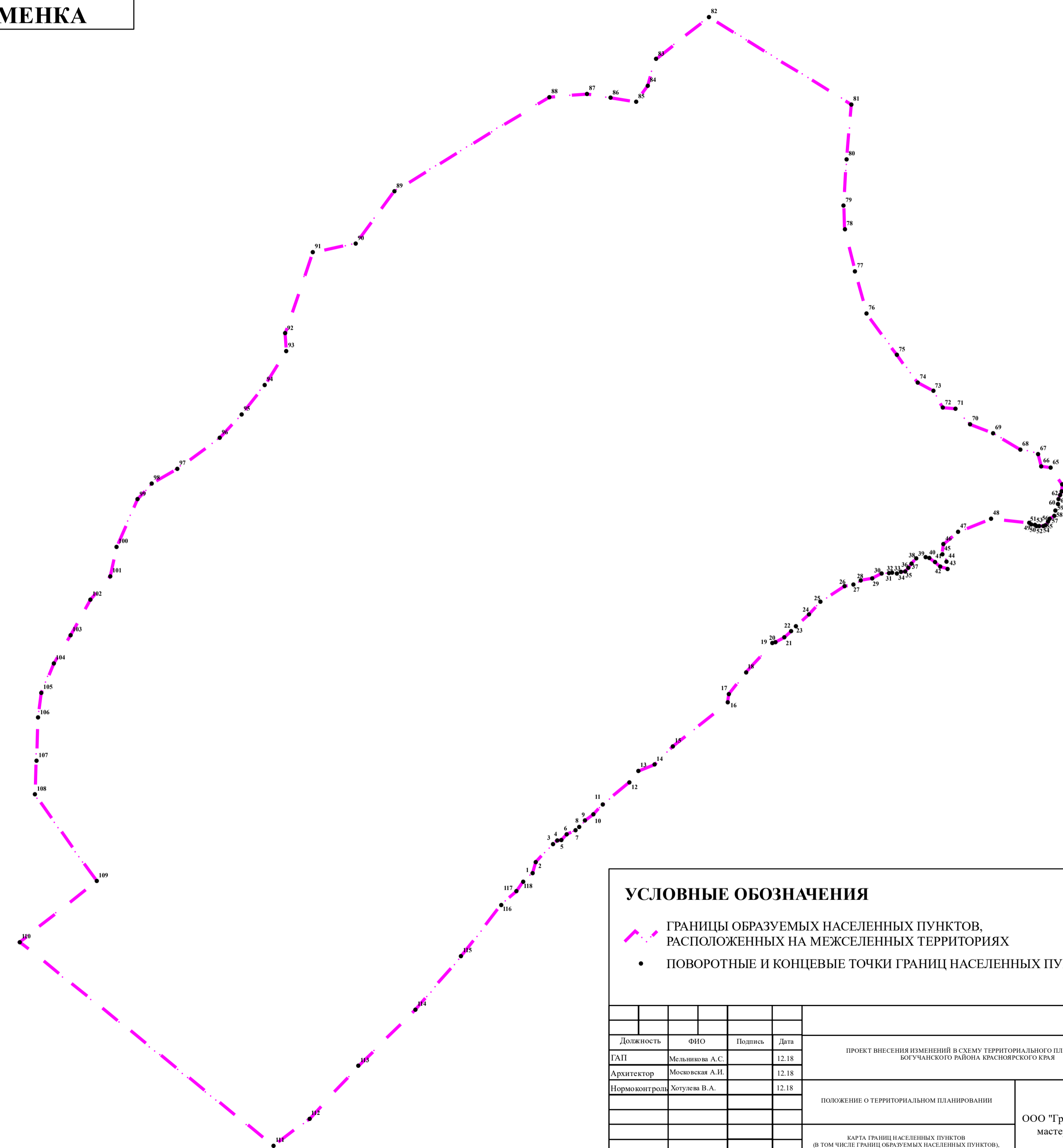
Д. ПРИЛУКИ



Д. ЗАЙМКА



Д. КАМЕНКА



УСЛОВНЫЕ ОБОЗНАЧЕНИЯ

- ГРАНИЦЫ ОБРАЗУЕМЫХ НАСЕЛЕННЫХ ПУНКТОВ, РАСПОЛОЖЕННЫХ НА МЕЖСЕЛЕННЫХ ТЕРРИТОРИЯХ
- ПОВОРОТНЫЕ И КОНЦЕВЫЕ ТОЧКИ ГРАНИЦ НАСЕЛЕННЫХ ПУНКТОВ

Должность	ФИО	Подпись	Дата	ПРОЕКТ ВНЕСЕНИЯ ИЗМЕНЕНИЙ В СХЕМУ ТЕРРИТОРИАЛЬНОГО ПЛАНИРОВАНИЯ БОГУЧАНСКОГО РАЙОНА КРАСНОЯРСКОГО КРАЯ	ООО "Градостроительная мастерская "Линия"
ГАП	Мельников А.С.		12.18		
Архитектор	Московская А.И.		12.18		
Нормоконтроль	Хотушев В.А.		12.18	ПОЛОЖЕНИЕ О ТЕРРИТОРИАЛЬНОМ ПЛАНИРОВАНИИ	
				КАРТА ГРАНИЦ НАСЕЛЕННЫХ ПУНКТОВ (В ТОМ ЧИСЛЕ ГРАНИЦ ОБРАЗУЕМЫХ НАСЕЛЕННЫХ ПУНКТОВ), РАСПОЛОЖЕННЫХ НА МЕЖСЕЛЕННЫХ ТЕРРИТОРИЯХ М 1:3 000	