

РОССИЯ

Красноярский край г.Красноярск

ОБЩЕСТВО С ОГРАНИЧЕННОЙ ОТВЕТСТВЕННОСТЬЮ

«ДОРПРОЕКТ»

Юридический адрес: 660021, г. Красноярск, ул. Дубровинского, 112, оф. 401

Почтовый адрес: 660021, г. Красноярск, а/я 27241

тел. (8-391) 290-40-48, E-mail: info@dprojekt24.ru

ОГРН 1072468003926 ОКПО 81223495 ИНН 2460200965 КПП 246001001

р/с 40702810531280114165 в Красноярском отделении № 8646 ПАО Сбербанк

**ДОКУМЕНТАЦИЯ ПО ПЛАНИРОВКЕ ТЕРРИТОРИИ
ДЛЯ РАЗМЕЩЕНИЯ ЛИНЕЙНОГО ОБЪЕКТА
РЕГИОНАЛЬНОГО ЗНАЧЕНИЯ АВТОМОБИЛЬНОЙ ДОРОГИ
«КАНСК – АБАН – БОГУЧАНЫ В АБАНСКОМ И
БОГУЧАНСКОМ РАЙОНАХ КРАСНОЯРСКОГО КРАЯ.
РЕКОНСТРУКЦИЯ УЧАСТКА ХАНДАЛЬСК – ЧУНОЯР КМ 158
– КМ 213. III ПУСКОВОЙ КОМПЛЕКС КМ 179 – КМ 189»**

ОСНОВНАЯ ЧАСТЬ ПРОЕКТА ПЛАНИРОВКИ ТЕРРИТОРИИ

Раздел 1 «Проект планировки территории. Графическая часть»

ПТС – 197/20 – ППТ.1

Красноярск 2021

РОССИЯ
Красноярский край г. Красноярск
ОБЩЕСТВО С ОГРАНИЧЕННОЙ ОТВЕТСТВЕННОСТЬЮ
«ДОРПРОЕКТ»

Юридический адрес: 660021, г. Красноярск, ул. Дубровинского, 112, оф. 401
Почтовый адрес: 660021, г. Красноярск, а/я 27241
тел. (8-391) 290-40-48, E-mail: info@dprojekt24.ru
ОГРН 1072468003926 ОКПО 81223495 ИНН 2460200965 КПП 246001001
р/с 40702810531280114165 в Красноярском отделении № 8646 ПАО Сбербанк

Заказчик – КГКУ «Управление автомобильных дорог по Красноярскому краю»

**ДОКУМЕНТАЦИЯ ПО ПЛАНИРОВКЕ ТЕРРИТОРИИ
ДЛЯ РАЗМЕЩЕНИЯ ЛИНЕЙНОГО ОБЪЕКТА
РЕГИОНАЛЬНОГО ЗНАЧЕНИЯ АВТОМОБИЛЬНОЙ ДОРОГИ
«КАНСК – АБАН – БОГУЧАНЫ В АБАНСКОМ И
БОГУЧАНСКОМ РАЙОНАХ КРАСНОЯРСКОГО КРАЯ.
РЕКОНСТРУКЦИЯ УЧАСТКА ХАНДАЛЬСК – ЧУНОЯР КМ 158 –
КМ 213. III ПУСКОВОЙ КОМПЛЕКС КМ 179 – КМ 189»**

ОСНОВНАЯ ЧАСТЬ ПРОЕКТА ПЛАНИРОВКИ ТЕРРИТОРИИ

Раздел 1 «Проект планировки территории. Графическая часть»

ПТС – 197/20 – ППТ.1

Директор

А.В. Когодеев

Главный инженер проекта

Д.М. Шишлаков

Красноярск 2021

Инв. № подл.	Подл. и дата	Взам. Инв. №

Номер раздела	Обозначение	Наименование	Примечание	4
------------------	-------------	--------------	------------	---

Проект планировки территории

		Основная часть проекта планировки территории	
1	ПТС-197/20-ППТ.1	Проект планировки территории. Графическая часть	
2	ПТС-197/20-ППТ.2	Положение о размещении линейных объектов	
		Материалы по обоснованию проекта планировки территории	
3	ПТС-197/20-ППТ.3	Материалы по обоснованию проекта планировки территории. Графическая часть	
4	ПТС-197/20-ППТ.4	Материалы по обоснованию проекта планировки территории. Пояснительная записка	

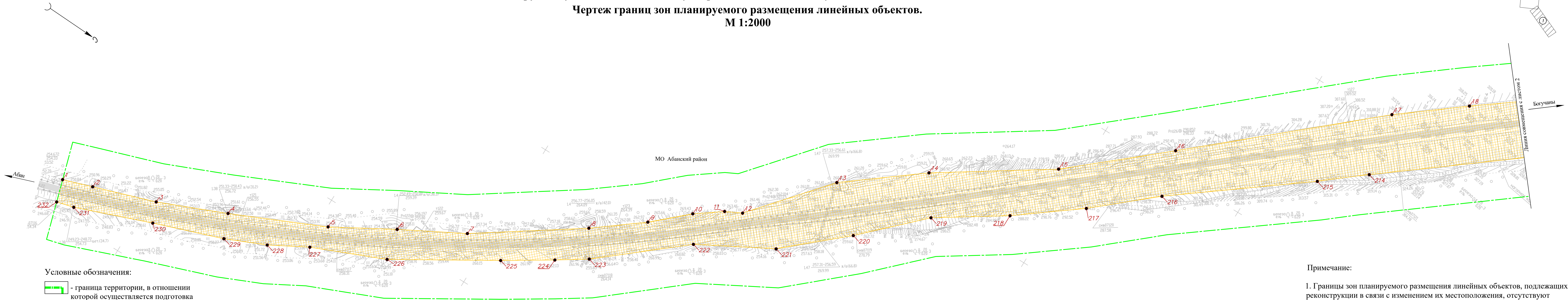
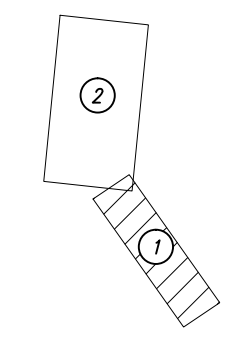
Проект межевания территории

		Основная часть проекта межевания территории	
1	ПТС-197/20-ПМТ.1	Проект межевания территории. Графическая часть	
2	ПТС-197/20-ПМТ.2	Проект межевания территории. Текстовая часть	
		Материалы по обоснованию проекта межевания территории	
3	ПТС-197/20-ПМТ.3	Материалы по обоснованию проекта межевания территории. Графическая часть	
4	ПТС-197/20-ПМТ.4	Материалы по обоснованию проекта межевания территории. Пояснительная записка	





Инва.№ подл.	Подл. и дата	Взам. Инв.№						

						ПТС – 197/20 – ППТ.1 – СП			
Изм.	Кол.уч	Лист.	№ док.	Подп.	Дата				
						Состав документации по планировке территории	Стадия	Лист	Листов
							П	1	1
ГИП		Шишлаков			03.21		ООО «Дорпроект»		
Н.Контроль		Когодеев			03.21				

**Проект планировки территории для размещения линейного объекта регионального значения
автомобильной дороги "Канск - Абан - Богучаны в Абанском и Богучанском районах Красноярского края.
Реконструкция участка Хандальск - Чунояр км 158 - км 213. III пусковой комплекс км 179 - км 189"**
Чертеж границ зон планируемого размещения линейных объектов.
М 1:2000



Условные обозначения:

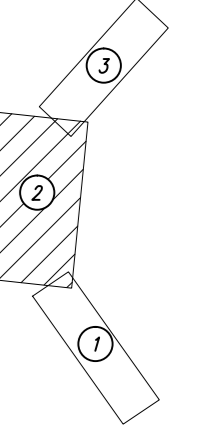
-  - граница территории, в отношении которой осуществляется подготовка проекта планировки
-  - границы зон планируемого размещения линейных объектов
-  - номера характерных точек границ зон планируемого размещения линейных объектов
-  - улично-дорожная сеть

Примечание:

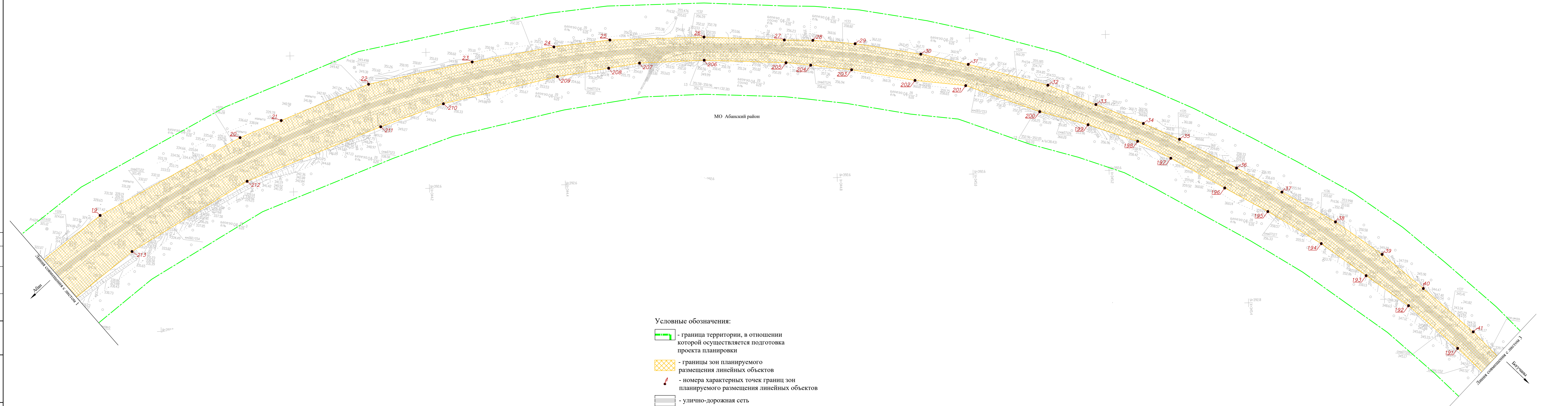
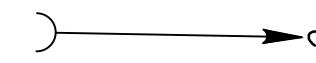
1. Границы зон планируемого размещения линейных объектов, подлежащих реконструкции в связи с изменением их местоположения, отсутствуют





ПТС - 197/20 - ППТ.1					
Автомобильная дорога "Канск - Абан - Богучаны в Абанском и Богучанском районах Красноярского края. Реконструкция участка Хандальск - Чунояр км 158 - км 213. III пусковой комплекс км 179 - км 189"					
Изм.	Кол.уч.	Лист	№ док.	Подпись	Дата
Разраб.	Боталова	Бор	03.21		
ГИП	Шинлаков		03.21		
Норм. контр.	Когодеев		03.21		
Раздел 1 "Проект планировки территории. Графическая часть"				Стадия	Лист
				П	1
Чертеж границ зон планируемого размещения линейных объектов. М 1:2000				Листов	6
				ООО «Дорпроект»	

Согласовано
Взам. инж. №
Листы и дата
Изм. № листа



Проект планировки территории для размещения линейного объекта регионального значения
автомобильной дороги "Канск - Абан - Богучаны в Абанском и Богучанском районах Красноярского края.
Реконструкция участка Хандальск - Чунояр км 158 - км 213. III пусковой комплекс км 179 - км 189"
Чертеж границ зон планируемого размещения линейных объектов.
М 1:2000



- Условные обозначения:
-  - граница территории, в отношении которой осуществляется подготовка проекта планировки
 -  - границы зон планируемого размещения линейных объектов
 -  - номера характерных точек границ зон планируемого размещения линейных объектов
 -  - улично-дорожная сеть

Составлено
Взам. инст. №
Лист № подл.
Лист № в разн.
Изм. №

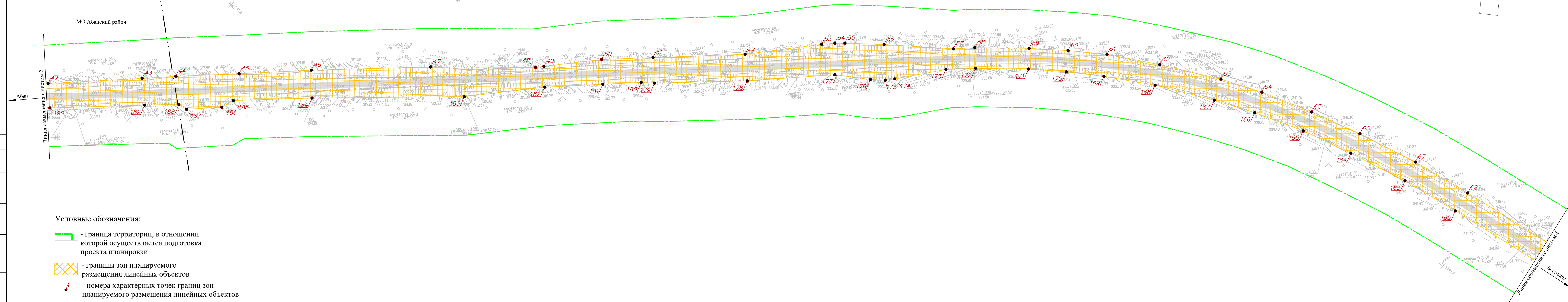
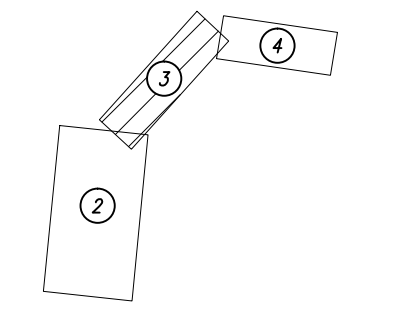
**Проект планировки территории для размещения линейного объекта регионального значения
автомобильной дороги "Канск - Абан - Богучаны в Абанском и Богучанском районах Красноярского края.
Реконструкция участка Хандальск - Чунояр км 158 - км 213. III пусковой комплекс км 179 - км 189"**

Чертеж границ зон планируемого размещения линейных объектов.

М 1:2000

МО Богучанский район

Схема расположения листов



Условные обозначения:

- граница территории, в отношении которой осуществляется подготовка проекта планировки
- границы зон планируемого размещения линейных объектов
- номера характерных точек границ зон планируемого размещения линейных объектов
- улично-дорожная сеть
- граница Абанского/ Богучанского районов

Согласовано
Взак. инв. №
Лист и дата
Имя, № подл.

Изм.	Кол.уч.	Лист	№ док.	Подпись	Дата	Лист
						3

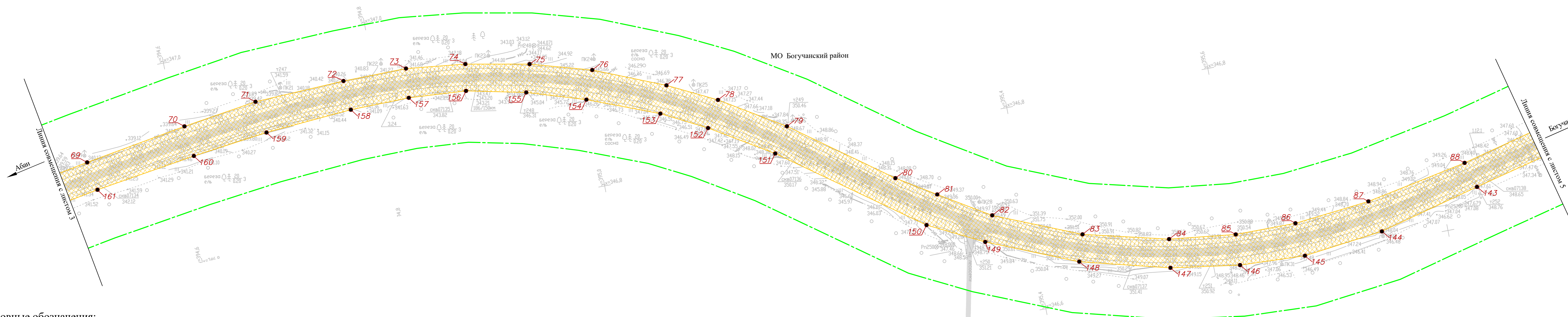
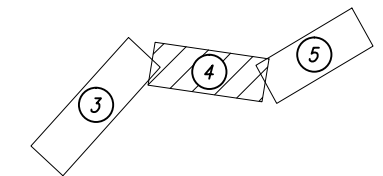
ПТС - 197/20 - ППТ.1

**Проект планировки территории для размещения линейного объекта регионального значения
автомобильной дороги "Канск - Абан - Богучаны в Абанском и Богучанском районах Красноярского края.
Реконструкция участка Хандальск - Чунояр км 158 - км 213. III пусковой комплекс км 179 - км 189"**

Чертеж границ зон планируемого размещения линейных объектов.

М 1:2000

Схема расположения листов



Условные обозначения:

- граница территории, в отношении которой осуществляется подготовка проекта планировки
- границы зон планируемого размещения линейных объектов
- номера характерных точек границ зон планируемого размещения линейных объектов
- улично-дорожная сеть

Изм.	Кол.уч.	Лист	№ док.	Подпись	Дата

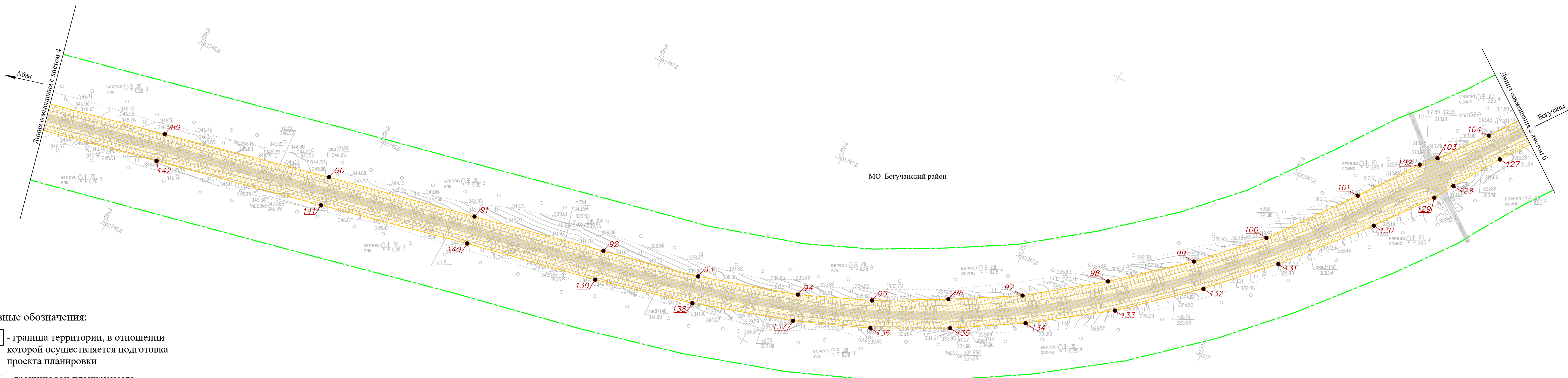
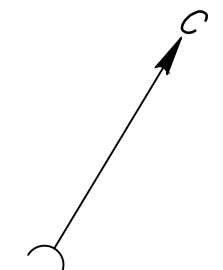
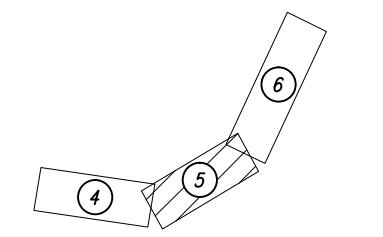
ПТС - 197/20 - ППТ.1

Согласовано

Инв. № подл.	
Подп. и дата	
Взак. инв. №	

**Проект планировки территории для размещения линейного объекта регионального значения
автомобильной дороги "Канск - Абан - Богучаны в Абанском и Богучанском районах Красноярского края.
Реконструкция участка Хандальск - Чунояр км 158 - км 213. III пусковой комплекс км 179 - км 189"
Чертеж границ зон планируемого размещения линейных объектов.
М 1:2000**

Схема расположения листов



МО Богучанский район

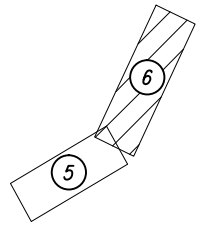
Условные обозначения:





- граница территории, в отношении которой осуществляется подготовка проекта планировки
- границы зон планируемого размещения линейных объектов
- номера характерных точек границ зон планируемого размещения линейных объектов
- улично-дорожная сеть

Изм.	Кол.уч.	Лист	№ док.	Подпись	Дата

ПТС - 197/20 - ППТ.1

**Проект планировки территории для размещения линейного объекта регионального значения
автомобильной дороги "Канск - Абан - Богучаны в Абанском и Богучанском районах Красноярского края.
Реконструкция участка Хандальск - Чунояр км 158 - км 213. III пусковой комплекс км 179 - км 189"
Чертеж границ зон планируемого размещения линейных объектов.
М 1:2000**



- Условные обозначения:**
-  - граница территории, в отношении которой осуществляется подготовка проекта планировки
 -  - границы зон планируемого размещения линейных объектов
 -  - номера характерных точек границ зон планируемого размещения линейных объектов
 -  - улично-дорожная сеть

Изм.	Кол.уч.	Лист	№ док.	Подпись	Дата