Красноярский край, Богучанский район

Проект планировки территории линейного объекта ВЛ 10 кВ от ПС 110/10 №18 Карабула - до ж/д станции Богучаны

Схема границ зон с особыми условиями использования территории М 1:1000

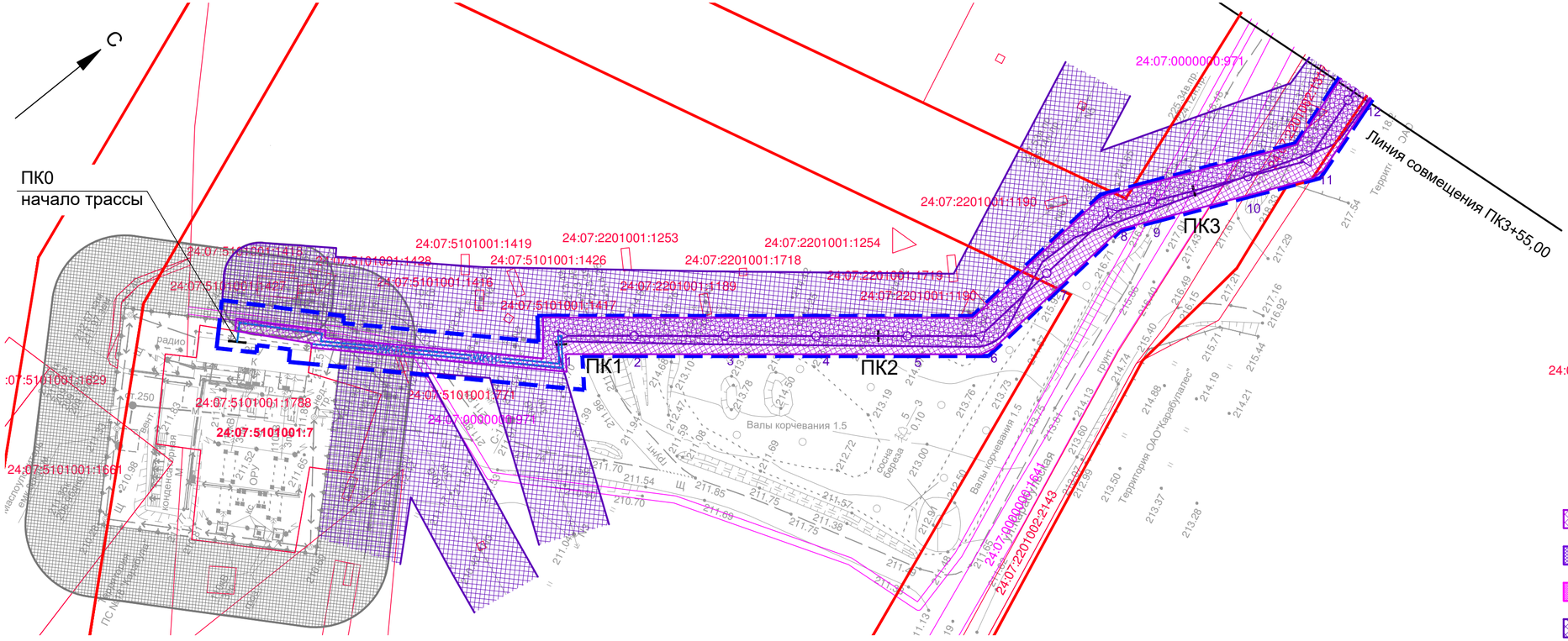

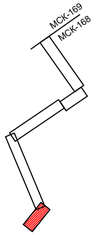

Условные обозначения

- граница проектирования
- граница формируемого земельного отвода
- красные линии установленные
- МСК-168 / МСК-169 — граница земельных участков, сведения о которых содержаться в ГКН
- 24:07:3101009:1013 — кадастровый номер земельного участка
- WL10 / WK10 — проектируемая сеть 10 кВ (ВЛ 10кВ/КЛ 10кВ)

Границы зон с особыми условиями использования территории

- Охранная зона проектируемой сети ВЛ 10кВ/ КЛ 10кВ
- Охранная зона кабельной линии электропередачи
- Охранная зона линии электропередачи до 1 кВ
- Охранная зона линии электропередачи 1-20 кВ
- Охранная зона КТП, ТП

Согласовано

Взам. инв. N

Подп. и дата

Инв. N подл.

Изм.	Колуч	Лист	Ндок.	Подпись	Дата
ГИП		Коренчук В.В.			
Проверил		Янов А.В.			
Разработал		Делль А.Ф.			
Н.контроль		Янов А.В.			

033-17-П-ППТ3

Красноярский край, Богучанский район

Проект планировки территории линейного объекта ВЛ 10 кВ от ПС 110/10 №18 Карабула - до ж/д станции Богучаны

Стадия	Лист	Листов
П	93	

Схема границ зон с особыми условиями использования территории М 1:1000 (начало)

ГПКК "Красноярский технический центр"

Формат 297x594

Красноярский край, Богучанский район

Проект планировки территории линейного объекта ВЛ 10 кВ от ПС 110/10 №18 Карабула - до ж/д станции Богучаны

Схема границ зон с особыми условиями использования территории М 1:1000

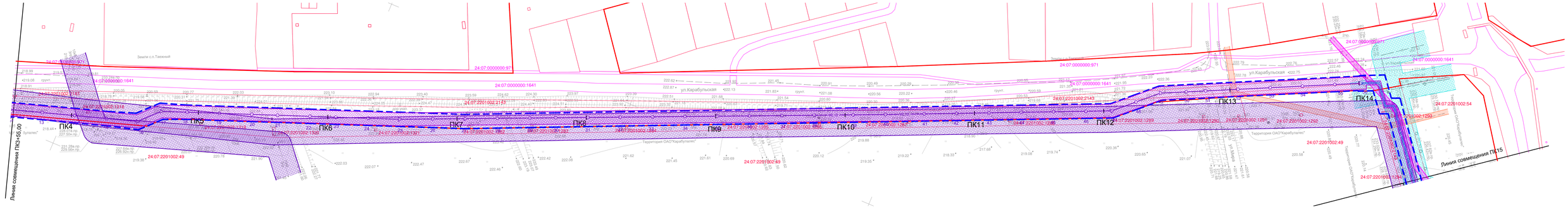

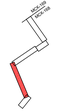

Условные обозначения

- граница проектирования
- граница формируемого земельного отвода
- красные линии установленные
- МСК-168 / МСК-169 — граница земельных участков, сведения о которых содержаться в ГКН
- 24:07:3101009:1013 — кадастровый номер земельного участка
- проектируемая сеть 10 кВ (ВЛ 10кВ/КЛ 10кВ)

Границы зон с особыми условиями использования территории

- Охранная зона проектируемой сети ВЛ 10кВ/ КЛ 10кВ
- Охранная зона кабельной линии электропередачи
- Охранная зона линии электропередачи до 1 кВ
- Охранная зона линии электропередачи 1-20 кВ
- Охранная зона КТП, ТП
- Охранная зона линий связи и кабеля заземления
- Санитарно-защитная зона сети водопровода

Изм.	Кол.уч.	Лист	№док.	Подпись	Дата
ГИП		Коренчук В.В.			
Проверил		Янов А.В.			
Разработал		Деплъ А.Ф.			
Н.контроль		Янов А.В.			

033-17-П-ППТ3

Красноярский край, Богучанский район

Проект планировки территории линейного объекта ВЛ 10 кВ от ПС 110/10 №18 Карабула - до ж/д станции Богучаны

Стадия	Лист	Листов
П	94	

Схема границ зон с особыми условиями использования территории М 1:1000 (продолжение)

ГПКК "Красноярский технический центр"

Формат 297х1260

Согласовано

Взам. инв. №

Подп. и дата

Инв. № подл.

Красноярский край, Богучанский район

Проект планировки территории линейного объекта ВЛ 10 кВ от ПС 110/10 №18 Карабула - до ж/д станции Богучаны

Схема границ зон с особыми условиями использования территории М 1:1000

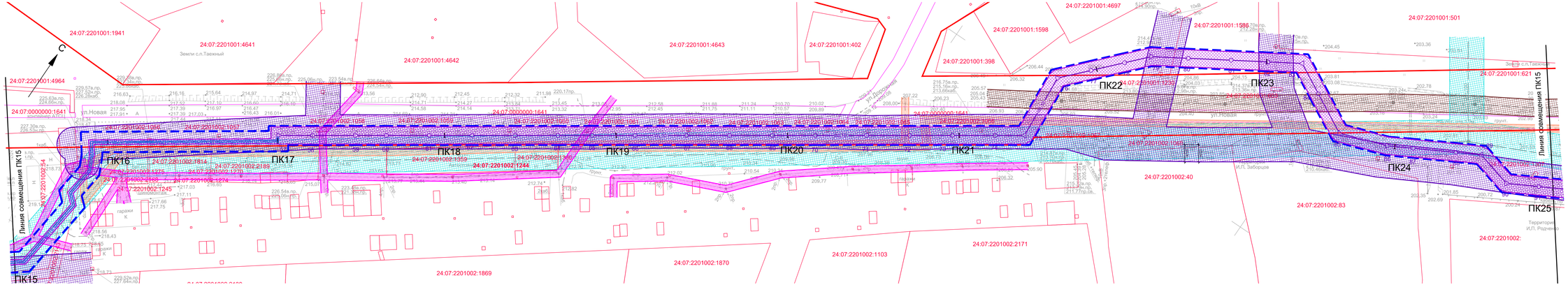

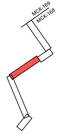

Условные обозначения

- граница проектирования
- граница формируемого земельного отвода
- красные линии установленные
- МСК-168 / МСК-169 — граница земельных участков, сведения о которых содержаться в ГКН
- 24:07:3101009:1013 — кадастровый номер земельного участка
- 99,16 / 99,10 — проектируемая сеть 10 кВ (ВЛ 10кВ/КЛ 10кВ)

Границы зон с особыми условиями использования территории

- Охранная зона проектируемой сети ВЛ 10кВ/ КЛ 10кВ
- Охранная зона кабельной линии электропередачи
- Охранная зона линии электропередачи до 1 кВ
- Охранная зона линии электропередачи 1-20 кВ
- Охранная зона КТП, ТП
- Охранная зона линий связи и кабеля заземления
- Санитарно-защитная зона сети водопровода

Изм.	Кол.уч	Лист	№док.	Подпись	Дата
ГИП		Коренчук В.В.			
Проверил		Янов А.В.			
Разработал		Деппль А.Ф.			
Н.контроль		Янов А.В.			

033-17-П-ППТ3

Красноярский край, Богучанский район

Проект планировки территории линейного объекта ВЛ 10 кВ от ПС 110/10 №18 Карабула - до ж/д станции Богучаны	Стадия	Лист	Листов
	П	95	
Схема границ зон с особыми условиями использования территории М 1:1000 (продолжение)	ГПКК "Красноярский технический центр"		

Формат 297x1050

Красноярский край, Богучанский район

Проект планировки территории линейного объекта ВЛ 10 кВ от ПС 110/10 №18 Карабула - до ж/д станции Богучаны

Схема границ зон с особыми условиями использования территории М 1:1000

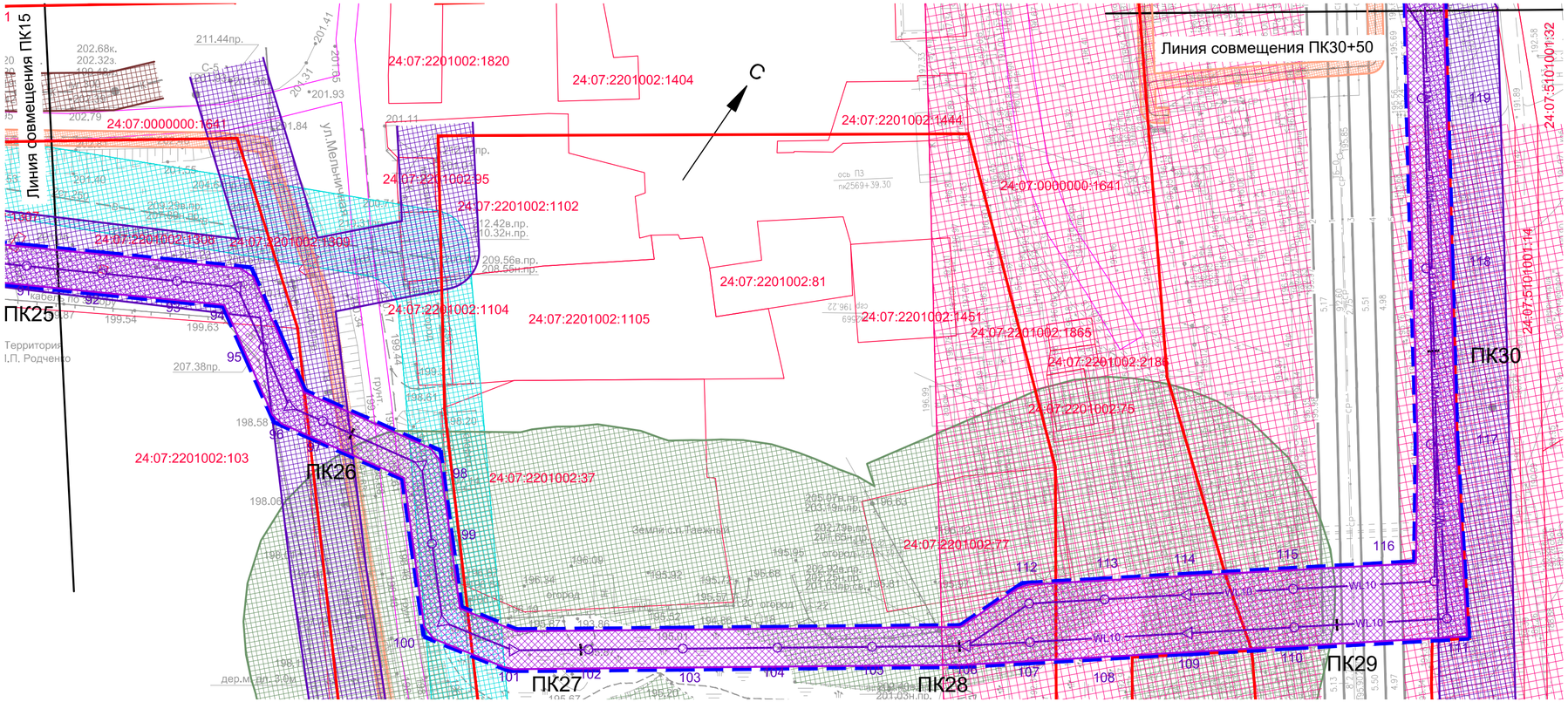

Условные обозначения

- граница проектирования
- граница формируемого земельного отвода
- красные линии установленные
- МСК-168 / МСК-169 — граница земельных участков, сведения о которых содержаться в ГКН
- 24:07:3101009:1013 — кадастровый номер земельного участка
- WL10 / WK10 — проектируемая сеть 10 кВ (ВЛ 10кВ/КЛ 10кВ)

Границы зон с особыми условиями использования территории

- Охранная зона проектируемой сети ВЛ 10кВ/ КЛ 10кВ
- Охранная зона кабельной линии электропередачи
- Охранная зона линии электропередачи до 1 кВ
- Охранная зона линии электропередачи 1-20 кВ
- Охранная зона КТП, ТП
- Охранная зона линий связи и кабеля заземления
- Санитарно-защитная зона сети водопровода
- Санитарно-защитная зона сети канализации
- Санитарно-защитная зона железной дороги
- Придорожная полоса автомобильных дорог
- Водохранная зона рек, ручьев, озер
- Водохранная зона болота

Согласовано

Взам. инв. N

Подп. и дата

Инв. N подл.

Изм.	Колуч	Лист	Ндок.	Подпись	Дата
ГИП		Коренчук В.В.			
Проверил		Янов А.В.			
Разработал		Делль А.Ф.			
Н.контроль		Янов А.В.			

033-17-П-ППТ3

Красноярский край, Богучанский район

Проект планировки территории линейного объекта ВЛ 10 кВ от ПС 110/10 №18 Карабула - до ж/д станции Богучаны

Стадия	Лист	Листов
П	96	

Схема границ зон с особыми условиями использования территории М 1:1000 (продолжение)

ГПКК "Красноярский технический центр"

Формат 297x594

Красноярский край, Богучанский район

Проект планировки территории линейного объекта ВЛ 10 кВ от ПС 110/10 №18 Карабула - до ж/д станции Богучаны

Схема границ зон с особыми условиями использования территории М 1:1000

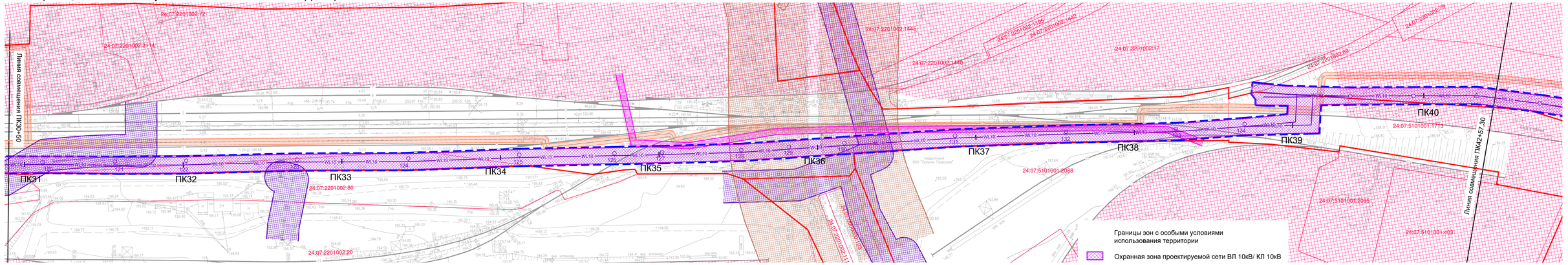

Условные обозначения

- граница проектирования
- граница формируемого земельного отвода
- красные линии установленные
- МСК-168 / МСК-169 — граница земельных участков, сведения о которых содержаться в ГКН
- 24:07:3101009:1013 — кадастровый номер земельного участка
- WL10 / WL10 — проектируемая сеть 10 кВ (ВЛ 10кВ/КЛ 10кВ)

Границы зон с особыми условиями использования территории

- Охранная зона проектируемой сети ВЛ 10кВ/ КЛ 10кВ
- Охранная зона кабельной линии электропередачи
- Охранная зона линии электропередачи до 1 кВ
- Охранная зона линии электропередачи 1-20 кВ
- Охранная зона КТП, ТП
- Охранная зона линий связи и кабеля заземления
- Санитарно-защитная зона сети водопровода
- Санитарно-защитная зона сети канализации
- Санитарно-защитная зона железной дороги
- Придорожная полоса автомобильных дорог

Изм.	Кол.уч	Лист	№док.	Подпись	Дата
ГИП		Коренчук В.В.			
Проверил		Яков А.В.			
Разработал		Деппль А.Ф.			
Н.контроль		Яков А.В.			

033-17-П-ППТ3

Красноярский край, Богучанский район

Проект планировки территории линейного объекта ВЛ 10 кВ от ПС 110/10 №18 Карабула - до ж/д станции Богучаны

Стадия	Лист	Листов
П	97	

Схема границ зон с особыми условиями использования территории М 1:1000 (продолжение)

ГПКК "Красноярский технический центр"

Формат 297x1050

Согласовано

Взам. инв. №

Подп. и дата

Инв. N подл.

Красноярский край, Богучанский район

Проект планировки территории линейного объекта ВЛ 10 кВ от ПС 110/10 №18 Карабула - до ж/д станции Бо

Схема границ зон с особыми условиями использования территории М 1:1000

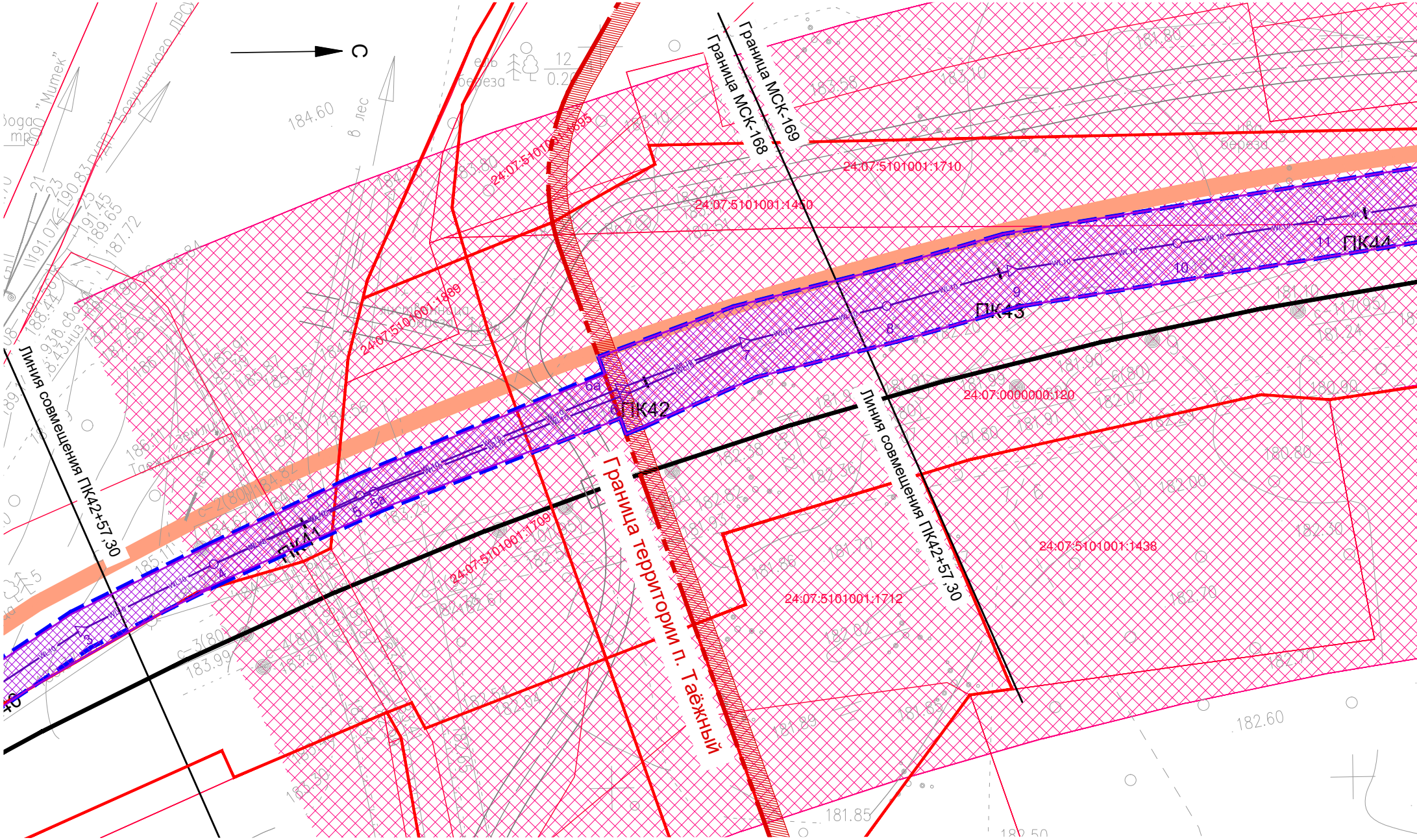

С
Граница МСК-169
Граница МСК-168
24:07:5101001:1710
24:07:5101001:1450
24:07:5101001:1695
24:07:5101001:1889
24:07:5101001:1709
24:07:5101001:1712
24:07:5101001:1438
24:07:0000000:120
Граница территории п. Таёжный
Линия совмещения ПК42+57,30
Линия совмещения ПК42+57,30
ПК41
ПК42
ПК43
ПК44
3
4
5
5а
6а
7
8
9
10
11
в лес
береза
184.60
182.60
181.85
183.99

Согласовано

Взам. инв. N

Подп. и дата

Инв. N подл.

огучаны

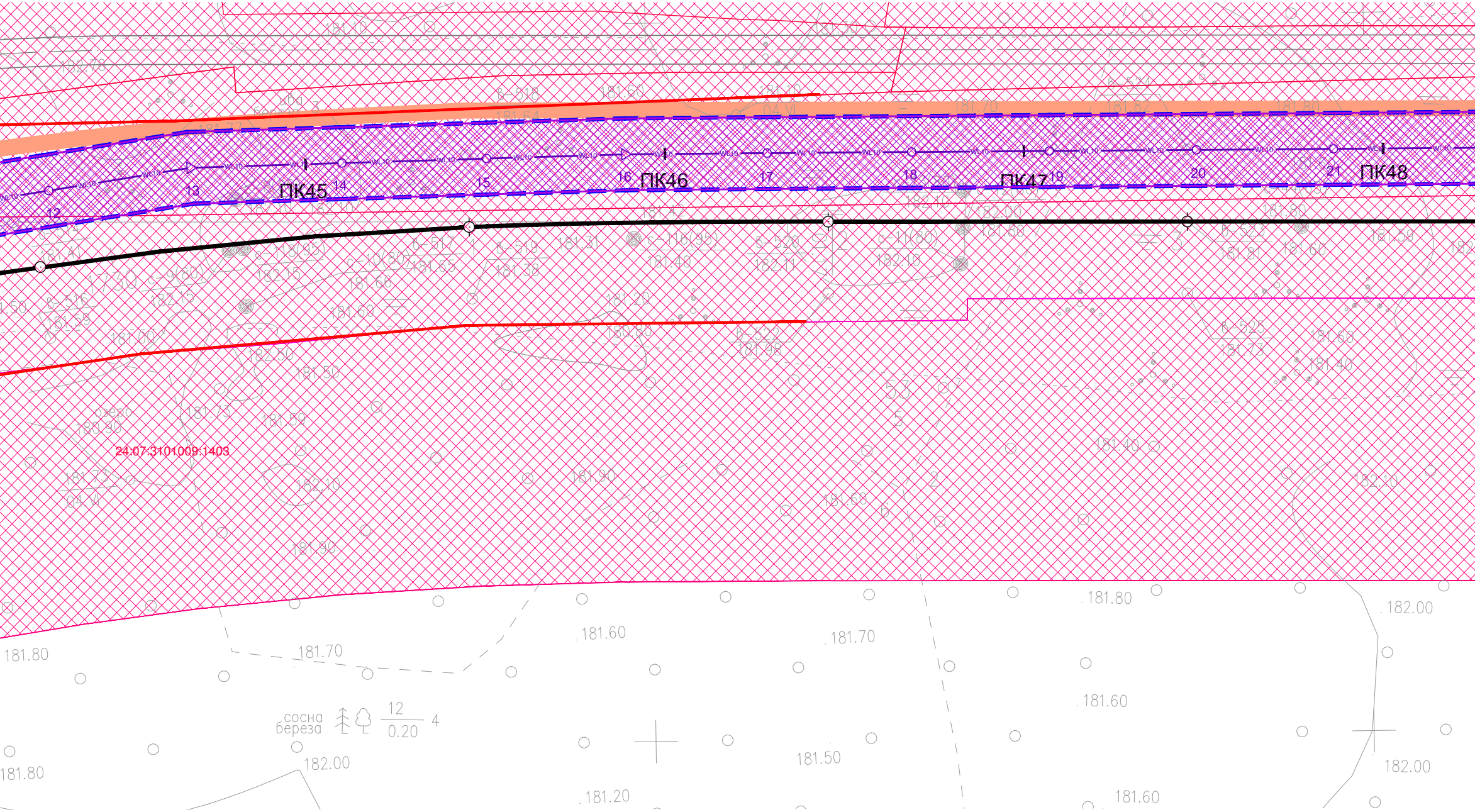
ПК45
ПК46
ПК47
ПК48
12
13
14
15
16
17
18
19
20
21
WL10
24:07:3101009:1403
озеро
180.90
181.60
181.64
181.70
181.82
181.80
181.77
181.20
181.31
181.40
182.11
182.10
182.00
182.15
181.65
181.58
181.98
181.73
181.50
181.59
181.90
182.10
181.80
181.60
181.70
181.50
181.20
182.00
сосна
береза
12
0.20
4


ПК49
ПК50
ПК51
ПК52
22
23
24
25
26
27
28
29
30
31
182.76
181.28
181.30
181.34
181.44
181.60
182.37
182.26
181.90
181.75
181.59
182.10
181.39
181.44
180.49
180.70
180.60
180.50
180.22
180.11
180.20
180.05
180.85
180.75
182.20
181.40
182.20
181.20
182.20
180.70

Условные обозначения

▬ ▬ ▬	- граница проектирования
—	- граница формируемого земельного отвода
—	- красные линии установленные
МСК-168 МСК-169	- граница земельных участков, сведения о которых содержаться в ГКН
24:07:3101009:1013	- кадастровый номер земельного участка
WL10 WK10	- проектируемая сеть 10 кВ (ВЛ 10кВ/КЛ 10кВ)
━━	- ось трассы железной до установленной проектом линии Карабула-Ярки в Кр (ОАО «УРАЛГИПРОТРАН
═	- технологический проезд эксплуатации железной д «Строительство железнод в Красноярском крае» (ОАО «УРАЛГИПРОТРАН
—	- сеть связи для нужд экс установленна проектом « линии Карабула-Ярки в Кр (ОАО «УРАЛГИПРОТРАН

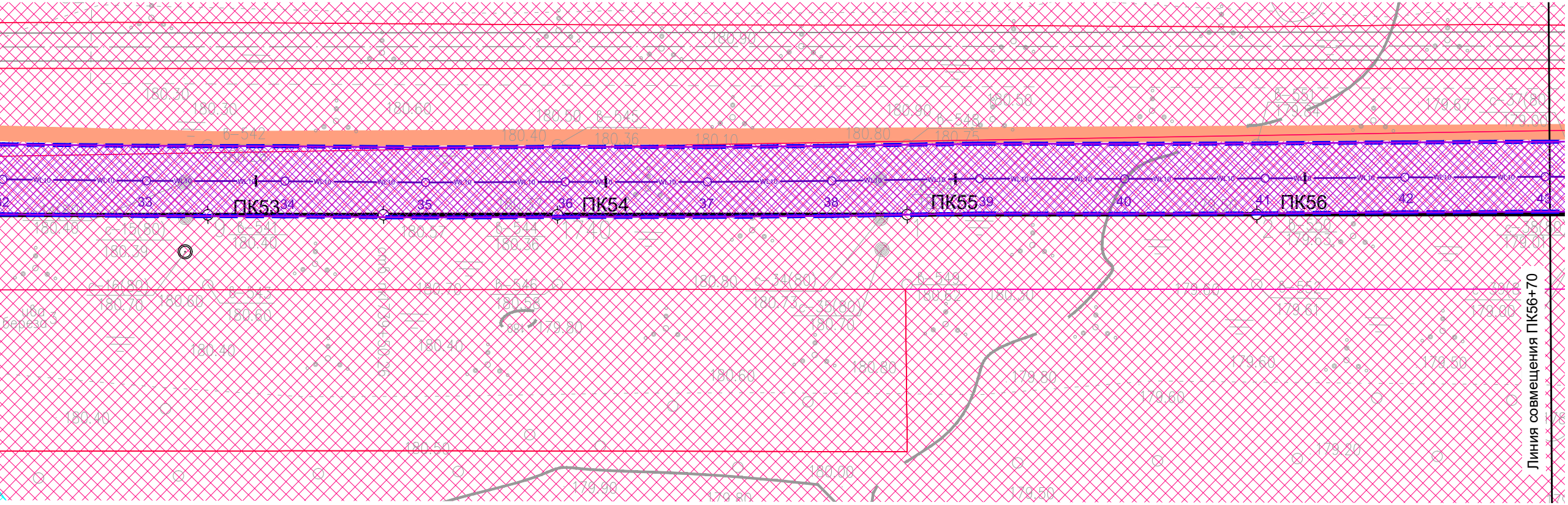
ПК53
ПК54
ПК55
ПК56
35
36
37
38
39
40
41
42
б-542
б-541
б-544
б-545
б-546
б-548
б-551
180.30
180.40
180.60
180.50
180.36
180.10
180.80
180.75
180.90
179.80
179.67
179.64
179.60
179.50
179.20
179.90
Линия совмещения ПК56+70

роги,
«Строительство железнодорожной
расноярском крае»
С», 2013 г., с корр. от 2014 г.)

для нужд строительства и
ороги, установленный проектом
дорожной линии Карабула-Ярки

С», 2013 г., с корр. от 2014 г.)

плуатации железной дороги,
Строительство железнодорожной
расноярском крае»
С», 2013 г., с корр. от 2014 г.)

Границы зон с особыми условиями
использования территории

▨ Охранная зона проектируемой сети ВЛ 10кВ/ КЛ 10кВ

▨ Охранная зона линий связи и кабеля заземления

▨ Санитарно-защитная зона железной дороги

▨ Водохранная зона рек, ручьев, озер

Изм.	Кол.уч	Лист	Nдок.	Подпись	Дата
ГИП		Коренчук В.В.			
Проверил		Янов А.В.			
Разработал		Делль А.Ф.			
Н.контроль		Янов А.В.			

033-17-П-ППТ3

Красноярский край, Богучанский район

Проект планировки территории
линейного объекта ВЛ 10 кВ от ПС 110/10 №18
Карабула - до ж/д станции Богучаны

Стадия	Лист	Листов
П	98	

Схема границ зон с особыми условиями
использования территории М 1:1000
(продолжение)

ГПКК "Красноярский
технический центр"

Формат 297х1680

Красноярский край, Богучанский район

Проект планировки территории линейного объекта ВЛ 10 кВ от ПС 110/10 №18 Караб

Схема границ зон с особыми условиями использования территории М 1:1000

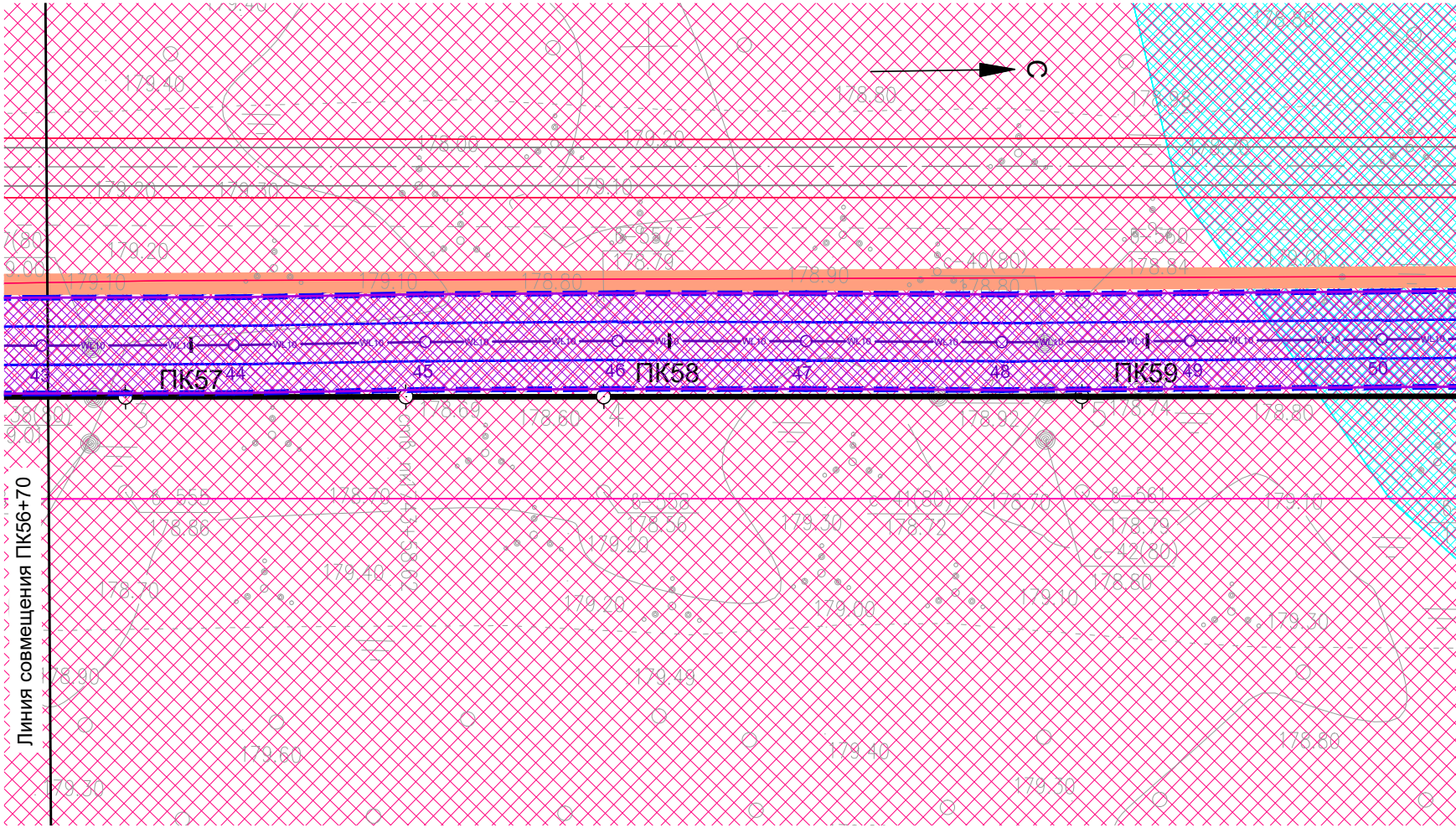
С
ПК57
ПК58
ПК59
43
44
45
46
47
48
49
50
WL10
Линия совмещения ПК56+70
179.40
178.80
179.20
179.10
178.90
178.60
178.84
178.74
178.92
178.70
179.30
179.00
179.60
179.50
178.88
178.56
178.79

Согласовано

Взам. инв. N
Подп. и дата
Инв. N подл.

була - до ж/д станции Богучаны

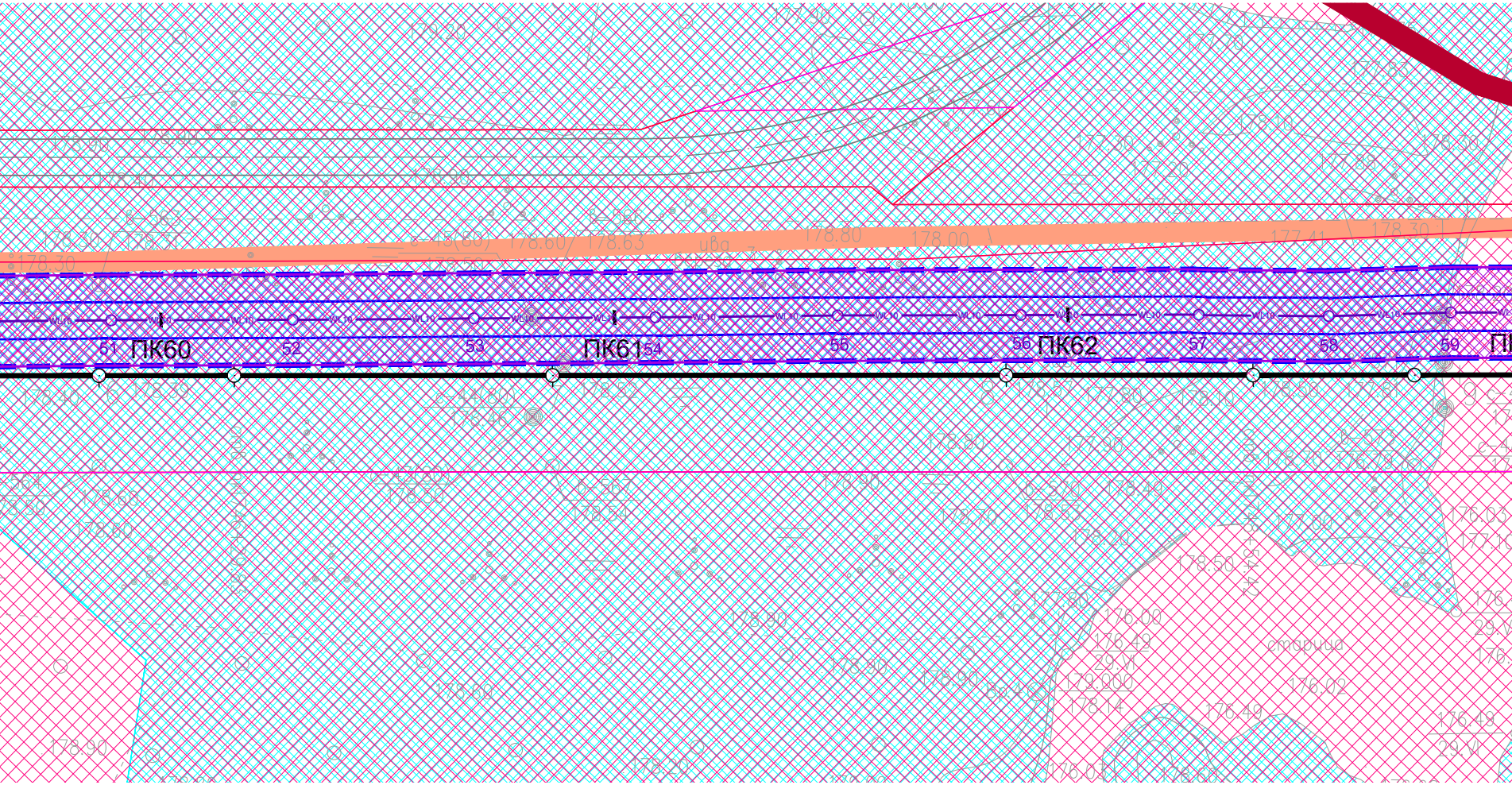
ПК60
ПК61
ПК62
51
52
53
54
55
56
57
58
59
178.80
178.00
178.30
178.60
178.63
178.50
177.41
старица
176.00
176.42
176.02
176.49

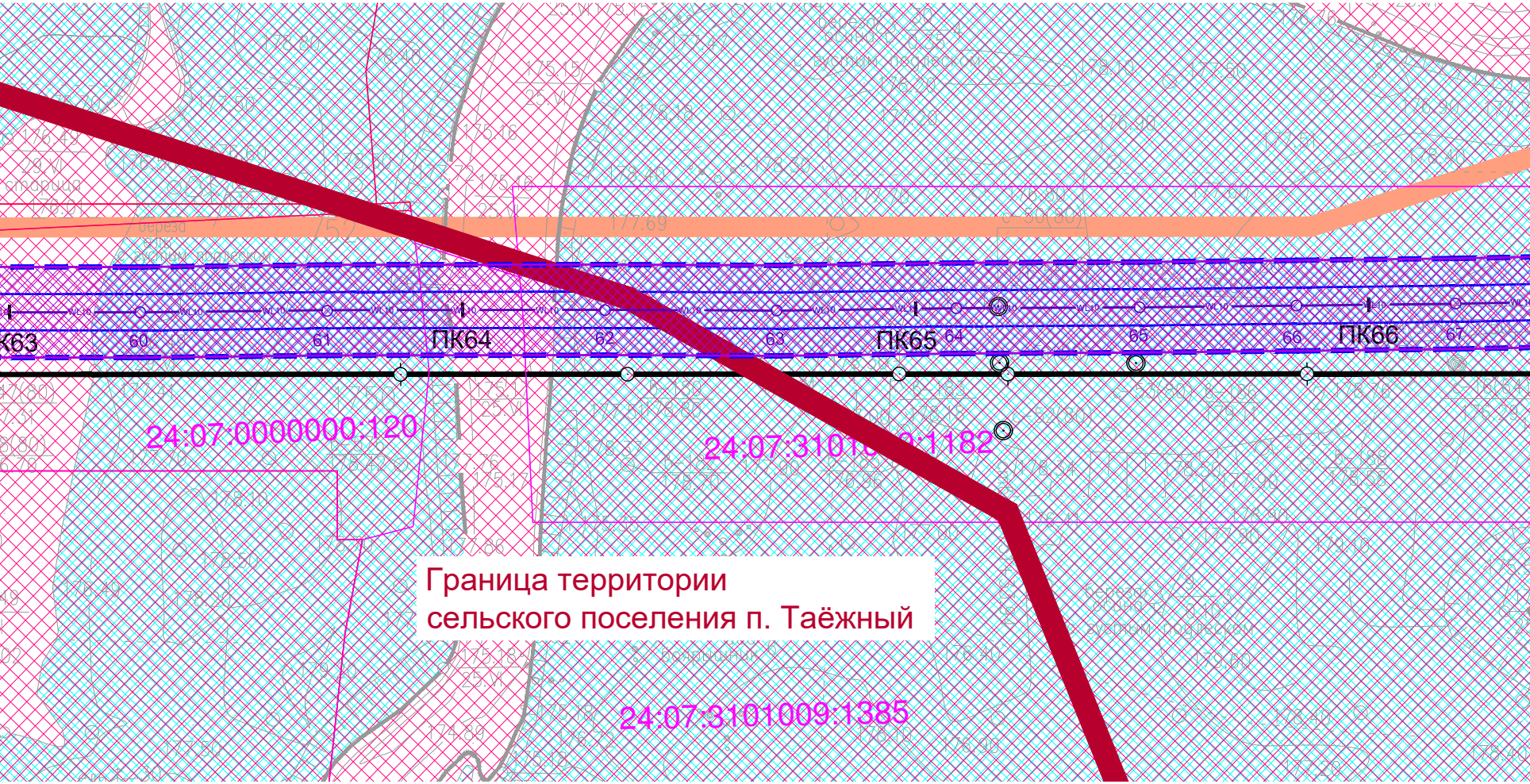
К63
ПК64
ПК65
ПК66
60
61
62
63
64
65
66
67
24:07:0000000:120
24:07:31010
0:1182
Граница территории
сельского поселения п. Таёжный
24:07:3101009:1385

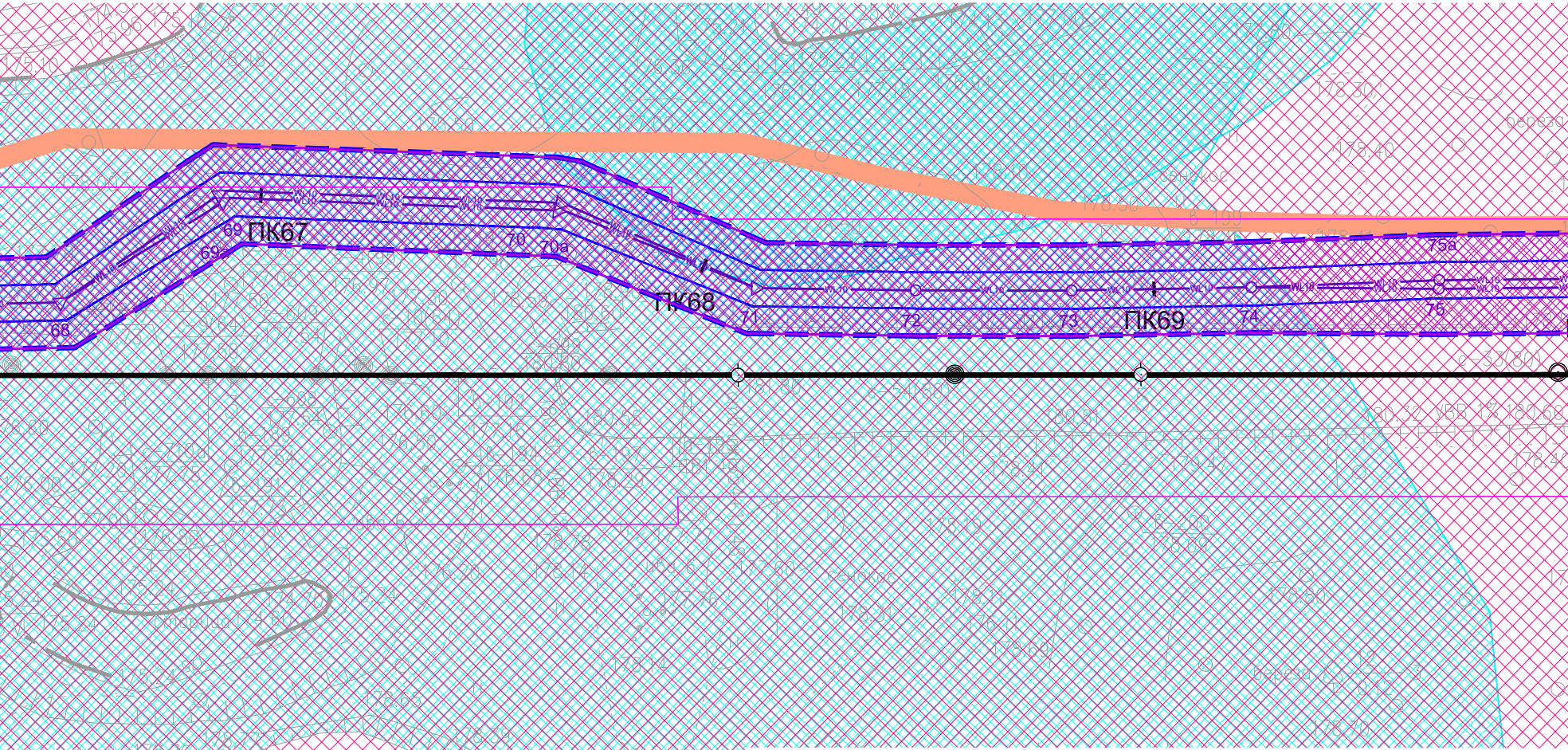
ПК67
ПК68
ПК69
68
69
69а
70
70а
71
72
73
74
75
75а

Условные обозначения

▬ ▬ ▬	- граница проектирования
▬▬▬	- граница формируемого земельного отвода
МСК-168 МСК-169	- граница земельных участков, сведения о которых содержаться в ГКН
24:07:3101009:1013	- кадастровый номер земельного участка
WL10 WK10	- проектируемая сеть 10 кВ (ВЛ 10кВ/КЛ 10кВ)
▬▬▬	- ось трассы железной дороги, установленной проектом «Строительство железнодорожной линии Карабула-Ярки в Красноярском крае» (ОАО «УРАЛГИПРОТРАНС», 2013 г., с корр. от 2014 г.)
═══	- технологический проезд для нужд строительства и эксплуатации железной дороги, установленный проектом «Строительство железнодорожной линии Карабула-Ярки в Красноярском крае» (ОАО «УРАЛГИПРОТРАНС», 2013 г., с корр. от 2014 г.)
───	- сеть связи для нужд эксплуатации железной дороги, установленна проектом «Строительство железнодорожной линии Карабула-Ярки в Красноярском крае» (ОАО «УРАЛГИПРОТРАНС», 2013 г., с корр. от 2014 г.)


76а
76
77
78
79
80
81
82
83
ПК70
ПК71
ПК72
ПК73
24:07:3101009:1201
24:07:0000000:160
Линия совмещения ПК73+15

Границы зон с особыми условиями использования территории

▨	Охранная зона проектируемой сети ВЛ 10кВ/ КЛ 10кВ
▨	Охранная зона линий связи и кабеля заземления
▨	Санитарно-защитная зона железной дороги
▨	Водохранная зона рек, ручьев, озер

033-17-П-ППТ3

Красноярский край, Богучанский район

Изм.	Кол.уч	Лист	Nдок.	Подпись	Дата
ГИП		Коренчук В.В.			
Проверил		Янов А.В.			
Разработал		Делль А.Ф.			
Н.контроль		Янов А.В.			

Проект планировки территории
линейного объекта ВЛ 10 кВ от ПС 110/10 №18
Карабула - до ж/д станции Богучаны

Стадия	Лист	Листов
П	99	

Схема границ зон с особыми условиями
использования территории М 1:1000
(продолжение)

ГПКК "Красноярский
технический центр"

Формат 297х1680

Красноярский край, Богучанский район

Проект планировки территории линейного объекта ВЛ 10 кВ от ПС 110/10 №18 Карабула - до ж/д станции Богучаны

Схема границ зон с особыми условиями использования территории М 1:1000



Условные обозначения

- граница проектирования
- граница формируемого земельного отвода
МОК-168 / МОК-169 - граница земельных участков, сведения о которых содержатся в ГКН
24:07:3101009:1013 - кадастровый номер земельного участка
- проектируемая сеть 10 кВ (ВЛ 10кВ/КЛ 10кВ)
- ось трассы железной дороги, установленной проектом «Строительство железнодорожной линии Карабула-Ярки в Красноярском крае» (ОАО «УРАЛГИПРОТРАНС», 2013 г., с корр. от 2014 г.)
- технологический проезд для нужд строительства и эксплуатации железной дороги, установленный проектом «Строительство железнодорожной линии Карабула-Ярки в Красноярском крае» (ОАО «УРАЛГИПРОТРАНС», 2013 г., с корр. от 2014 г.)
- сеть связи для нужд эксплуатации железной дороги, установленна проектом «Строительство железнодорожной линии Карабула-Ярки в Красноярском крае» (ОАО «УРАЛГИПРОТРАНС», 2013 г., с корр. от 2014 г.)

Границы зон с особыми условиями использования территории

- Охранная зона проектируемой сети ВЛ 10кВ/ КЛ 10кВ
- Охранная зона линий связи и кабеля заземления
- Санитарно-защитная зона железной дороги
- Водохранная зона рек, ручьев, озер

Согласовано

Взам. инв. №

Подп. и дата

Инв. № подл.

Изм.	Кол.уч.	Лист	№ док.	Подпись	Дата
ГИП		Харитонов В.В.			
Проверил		Янов А.В.			
Разработал		Деллэ А.Ф.			
Н.контроль		Янов А.В.			

033-17-ППТ3

Красноярский край, Богучанский район

Проект планировки территории линейного объекта ВЛ 10 кВ от ПС 110/10 №18 Карабула - до ж/д станции Богучаны

Стадия	Лист	Листов
П	100	

Схема границ зон с особыми условиями использования территории М 1:1000 (предоставление)

ГПКК "Красноярский технический центр"

Формат 297х1682

Красноярский край, Богучанский район

Проект планировки территории линейного объекта ВЛ 10 кВ от ПС 110/10 №18 Карабула - до ж/д станции Богучаны

Схема границ зон с особыми условиями использования территории М 1:1000

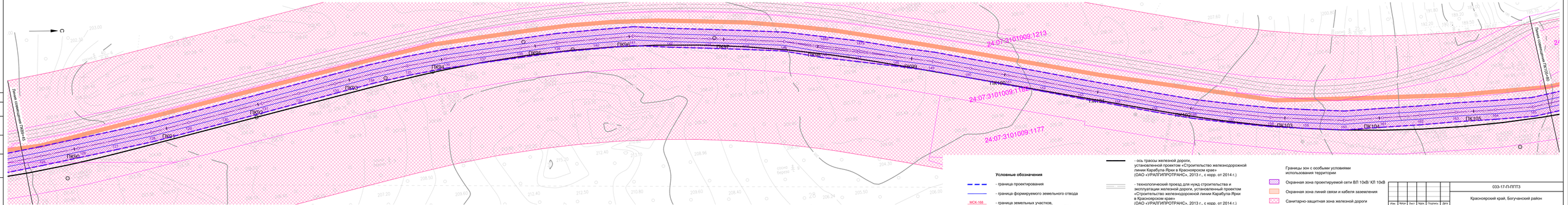

Условные обозначения

- граница проектирования
- граница формируемого земельного отвода
- МОК-168 / МОК-169 — граница земельных участков, сведения о которых содержатся в ГКН
- 24:07:3101009:1213 — кадастровый номер земельного участка
- проектируемая сеть 10 кВ (ВЛ 10кВ/КЛ 10кВ)
- ось трассы железной дороги, установленной проектом «Строительство железнодорожной линии Карабула-Ярки в Красноярском крае» (ОАО «УРАЛГИПРОТРАНС», 2013 г., с корр. от 2014 г.)
- технологический проезд для нужд строительства и эксплуатации железной дороги, установленный проектом «Строительство железнодорожной линии Карабула-Ярки в Красноярском крае» (ОАО «УРАЛГИПРОТРАНС», 2013 г., с корр. от 2014 г.)
- сеть связи для нужд эксплуатации железной дороги, установленна проектом «Строительство железнодорожной линии Карабула-Ярки в Красноярском крае» (ОАО «УРАЛГИПРОТРАНС», 2013 г., с корр. от 2014 г.)

Границы зон с особыми условиями использования территории

- Охранная зона проектируемой сети ВЛ 10кВ/ КЛ 10кВ
- Охранная зона линий связи и кабеля заземления
- Санитарно-защитная зона железной дороги
- Водохранная зона рек, ручьев, озер

Согласовано

Взам. инв. №

Подп. и дата

Инв. № подл.

						033-17-ППТ3	
Изм.	Кол.уч.	Лист	№ док.	Подпись	Дата		
ГИП		Кудрина Е.В.				Красноярский край, Богучанский район	
Проверил		Янов А.В.					
Разработал		Деллэ А.Ф.				Стадия: П; Лист: 101; Листов:	
Н.контроль		Янов А.В.				Схема границ зон с особыми условиями использования территории М 1:1000 (продолжение)	
						ГПКК "Красноярский технический центр"	

Проект планировки территории линейного объекта ВЛ 10 кВ от ПС 110/10 №18 Карабула - до ж/д станции Богучаны

Формат 297х1682

Красноярский край, Богучанский район

Проект планировки территории линейного объекта ВЛ 10 кВ от ПС 110/10 №18 Карабула - до ж/д станции Богучаны

Схема границ зон с особыми условиями использования территории М 1:1000

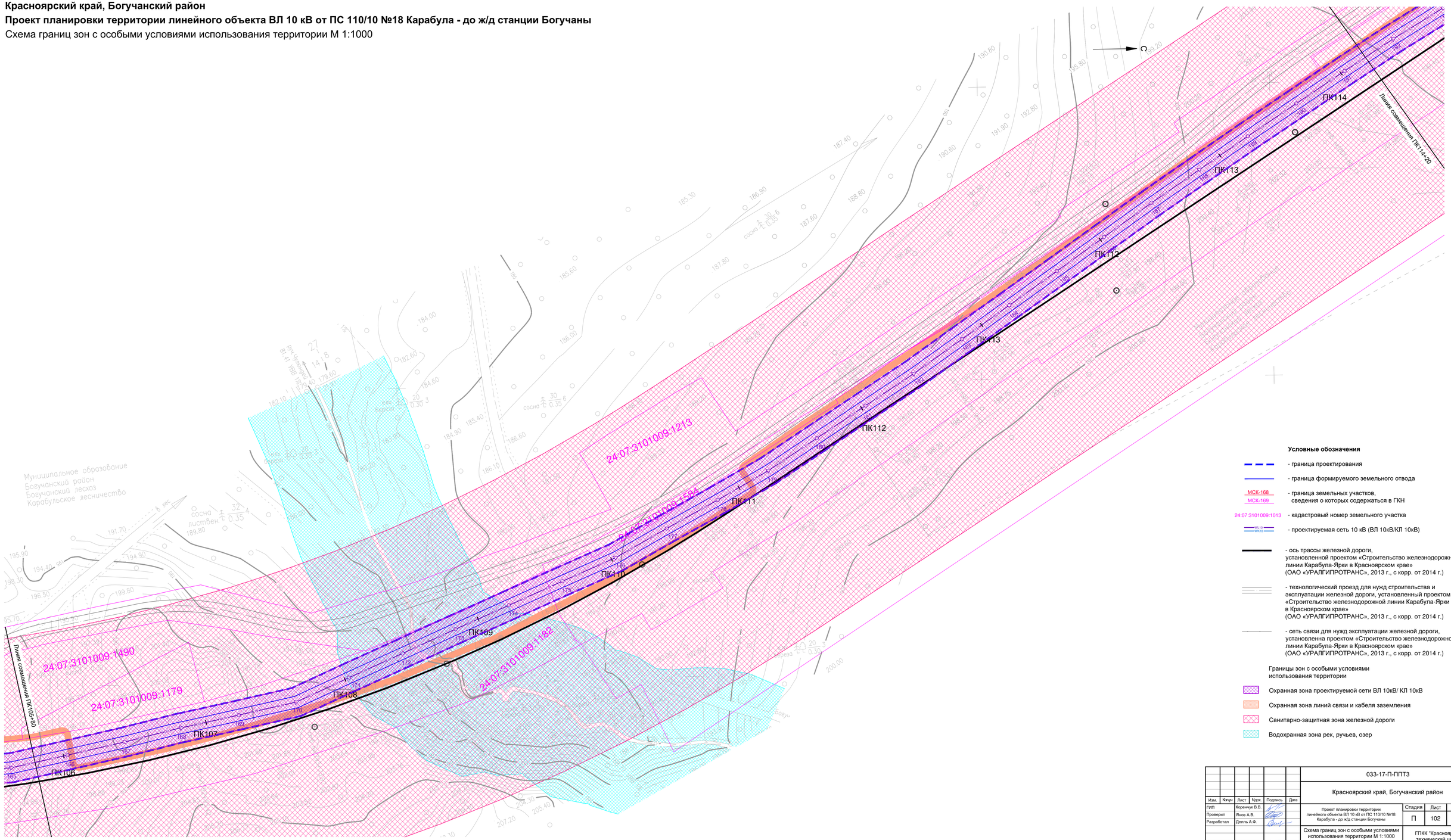

Условные обозначения

- граница проектирования
- граница формируемого земельного отвода
МСК-168 / МСК-169 - граница земельных участков, сведения о которых содержаться в ГКН
24:07:3101009:1013 - кадастровый номер земельного участка
- проектируемая сеть 10 кВ (ВЛ 10кВ/КЛ 10кВ)
- ось трассы железной дороги, установленной проектом «Строительство железнодорожной линии Карабула-Ярки в Красноярском крае» (ОАО «УРАЛГИПРОТРАНС», 2013 г., с корр. от 2014 г.)
- технологический проезд для нужд строительства и эксплуатации железной дороги, установленный проектом «Строительство железнодорожной линии Карабула-Ярки в Красноярском крае» (ОАО «УРАЛГИПРОТРАНС», 2013 г., с корр. от 2014 г.)
- сеть связи для нужд эксплуатации железной дороги, установленна проектом «Строительство железнодорожной линии Карабула-Ярки в Красноярском крае» (ОАО «УРАЛГИПРОТРАНС», 2013 г., с корр. от 2014 г.)

Границы зон с особыми условиями использования территории

- Охранная зона проектируемой сети ВЛ 10кВ/ КЛ 10кВ
- Охранная зона линий связи и кабеля заземления
- Санитарно-защитная зона железной дороги
- Водохранная зона рек, ручьев, озер

						033-17-П-ППТЗ	
						Красноярский край, Богучанский район	
Изм.	Кол.уч.	Лист	№док.	Подпись	Дата		
ГИП			Коренчук В.В.			Проект планировки территории линейного объекта ВЛ 10 кВ от ПС 110/10 №18 Карабула - до ж/д станции Богучаны	Стадия: П; Лист: 102; Листов:
Проверил			Янов А.В.				
Разработал			Деппь А.Ф.				
Н.контроль			Янов А.В.			Схема границ зон с особыми условиями использования территории М 1:1000 (продолжение)	ГПКК "Красноярский технический центр"

Согласовано

Взам. инв. N

Подп. и дата

Инв. N подл.

Формат 594x1050

Красноярский край, Богучанский район

Проект планировки территории линейного объекта ВЛ 10 кВ от ПС 110/10 №18 Карабула - до ж/д станции Богучаны

Схема границ зон с особыми условиями использования территории М 1:1000



Условные обозначения

- граница проектирования
- граница формируемого земельного отвода
- МСК-168 / МСК-169 — граница земельных участков, сведения о которых содержаться в ГКН
- 24:07:3101009:1013 — кадастровый номер земельного участка
- WL10 / WK10 — проектируемая сеть 10 кВ (ВЛ 10кВ/КЛ 10кВ)
- ось трассы железной дороги, установленной проектом «Строительство железнодорожной линии Карабула-Ярки в Красноярском крае» (ОАО «УРАЛГИПРОТРАНС», 2013 г., с корр. от 2014 г.)
- технологический проезд для нужд строительства и эксплуатации железной дороги, установленный проектом «Строительство железнодорожной линии Карабула-Ярки в Красноярском крае» (ОАО «УРАЛГИПРОТРАНС», 2013 г., с корр. от 2014 г.)
- сеть связи для нужд эксплуатации железной дороги, установленная проектом «Строительство железнодорожной линии Карабула-Ярки в Красноярском крае» (ОАО «УРАЛГИПРОТРАНС», 2013 г., с корр. от 2014 г.)

Границы зон с особыми условиями использования территории

- Охранная зона проектируемой сети ВЛ 10кВ/ КЛ 10кВ
- Охранная зона линий связи и кабеля заземления
- Санитарно-защитная зона железной дороги
- Водохранная зона рек, ручьев, озер

Согласовано

Взам. инв. N

Подп. и дата

Инв. N подл.

Изм.	Кол.уч	Лист	N док.	Подпись	Дата
ГИП		Коренчук В.В.			
Проверил		Янов А.В.			
Разработал		Деплль А.Ф.			
Н.контроль		Янов А.В.			

033-17-П-ППТ3

Красноярский край, Богучанский район

Проект планировки территории линейного объекта ВЛ 10 кВ от ПС 110/10 №18 Карабула - до ж/д станции Богучаны	Стадия	Лист	Листов
	П	103	
Схема границ зон с особыми условиями использования территории М 1:1000 (продолжение)	ГПКК "Красноярский технический центр"		

Формат 594x840

Красноярский край, Богучанский район

Проект планировки территории линейного объекта ВЛ 10 кВ от ПС 110/10 №18 Карабула - до ж/д станции Богучаны

Схема границ зон с особыми условиями использования территории М 1:1000

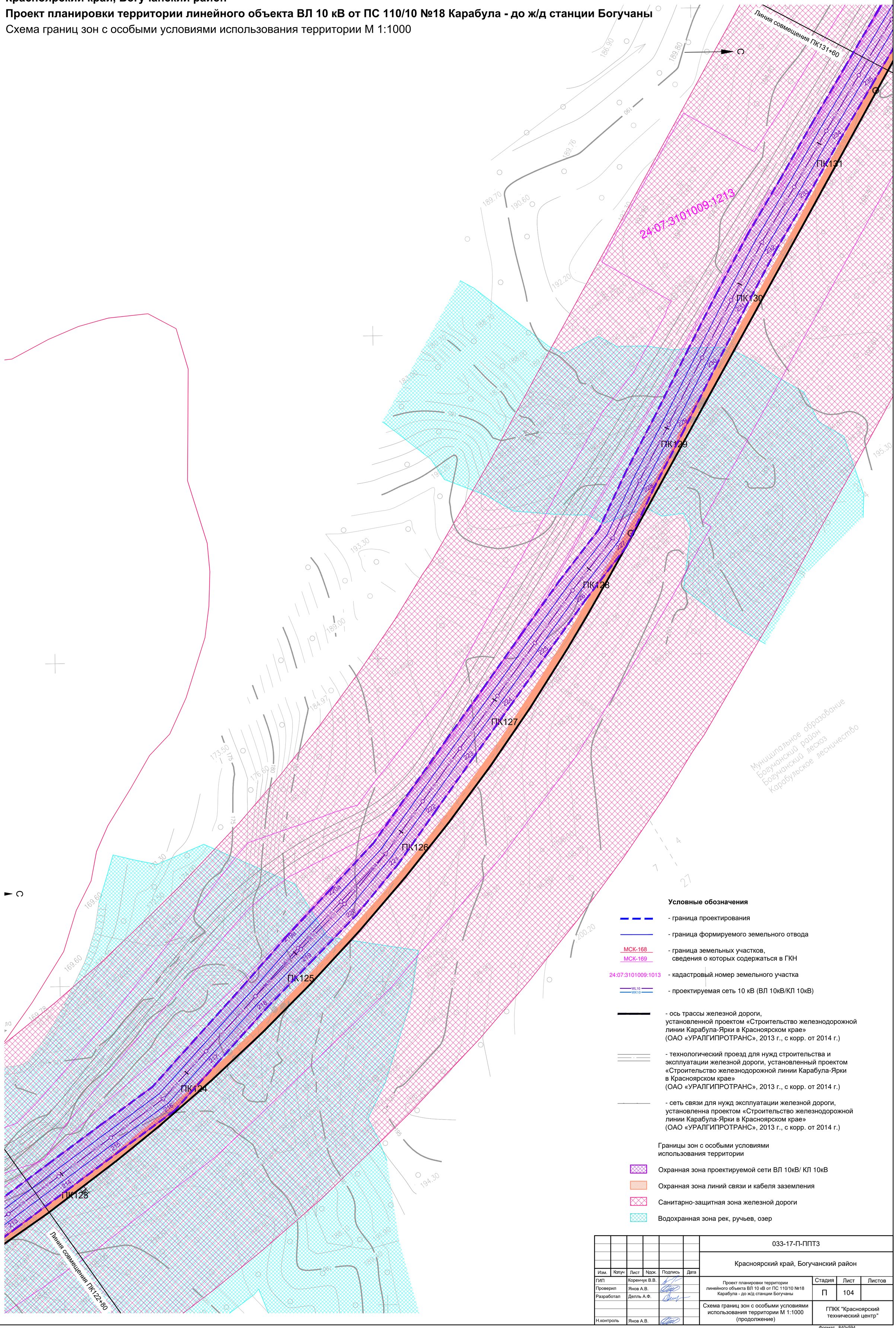

Условные обозначения

- граница проектирования
- граница формируемого земельного отвода
- МСК-168, МСК-169 — граница земельных участков, сведения о которых содержаться в ГКН
- 24:07:3101009:1013 — кадастровый номер земельного участка
- WL10, WK10 — проектируемая сеть 10 кВ (ВЛ 10кВ/КЛ 10кВ)
- ось трассы железной дороги, установленной проектом «Строительство железнодорожной линии Карабула-Ярки в Красноярском крае» (ОАО «УРАЛГИПРОТРАНС», 2013 г., с корр. от 2014 г.)
- технологический проезд для нужд строительства и эксплуатации железной дороги, установленный проектом «Строительство железнодорожной линии Карабула-Ярки в Красноярском крае» (ОАО «УРАЛГИПРОТРАНС», 2013 г., с корр. от 2014 г.)
- сеть связи для нужд эксплуатации железной дороги, установленна проектом «Строительство железнодорожной линии Карабула-Ярки в Красноярском крае» (ОАО «УРАЛГИПРОТРАНС», 2013 г., с корр. от 2014 г.)

Границы зон с особыми условиями использования территории

- Охранная зона проектируемой сети ВЛ 10кВ/ КЛ 10кВ
- Охранная зона линий связи и кабеля заземления
- Санитарно-защитная зона железной дороги
- Водохранная зона рек, ручьев, озер

Согласовано

Взам. инв. N

Подп. и дата

Инв. N подл.

Изм.	Кол.уч	Лист	N док.	Подпись	Дата
ГИП		Коренчук В.В.			
Проверил		Янов А.В.			
Разработал		Делль А.Ф.			
Н.контроль		Янов А.В.			

033-17-П-ППТ3

Красноярский край, Богучанский район

Проект планировки территории линейного объекта ВЛ 10 кВ от ПС 110/10 №18 Карабула - до ж/д станции Богучаны

Стадия	Лист	Листов
П	104	

Схема границ зон с особыми условиями использования территории М 1:1000 (продолжение)

ГПКК "Красноярский технический центр"

Формат 840x594

Красноярский край, Богучанский район

Проект планировки территории линейного объекта ВЛ 10 кВ от ПС 110/10 №18 Карабула - до ж/д станции Богучаны

Схема границ зон с особыми условиями использования территории М 1:1000

Условные обозначения

- граница проектирования
- граница формируемого земельного отвода
- МСК-168 / МСК-169 — граница земельных участков, сведения о которых содержаться в ГКН
- 24:07:3101009:1013 — кадастровый номер земельного участка
- WL10 / WK10 — проектируемая сеть 10 кВ (ВЛ 10кВ/КЛ 10кВ)
- ось трассы железной дороги, установленной проектом «Строительство железнодорожной линии Карабула-Ярки в Красноярском крае» (ОАО «УРАЛГИПРОТРАНС», 2013 г., с корр. от 2014 г.)
- технологический проезд для нужд строительства и эксплуатации железной дороги, установленный проектом «Строительство железнодорожной линии Карабула-Ярки в Красноярском крае» (ОАО «УРАЛГИПРОТРАНС», 2013 г., с корр. от 2014 г.)
- сеть связи для нужд эксплуатации железной дороги, установленна проектом «Строительство железнодорожной линии Карабула-Ярки в Красноярском крае» (ОАО «УРАЛГИПРОТРАНС», 2013 г., с корр. от 2014 г.)

Границы зон с особыми условиями использования территории

- Охранная зона проектируемой сети ВЛ 10кВ/ КЛ 10кВ
- Охранная зона линий связи и кабеля заземления
- Санитарно-защитная зона железной дороги

Согласовано

Взам. инв. N

Подп. и дата

Инв. N подл.

Изм.	Кол.уч	Лист	Nдок.	Подпись	Дата
ГИП		Коренчук В.В.			
Проверил		Янов А.В.			
Разработал		Делль А.Ф.			
Н.контроль		Янов А.В.			

033-17-П-ППТ3

Красноярский край, Богучанский район

Проект планировки территории линейного объекта ВЛ 10 кВ от ПС 110/10 №18 Карабула - до ж/д станции Богучаны

Стадия	Лист	Листов
П	105	

Схема границ зон с особыми условиями использования территории М 1:1000 (продолжение)

ГПКК "Красноярский технический центр"

Формат 840x630

Красноярский край, Богучанский район

Проект планировки территории линейного объекта ВЛ 10 кВ от ПС 110/10 №18 Карабула - до ж/д станции Богучаны

Схема границ зон с особыми условиями использования территории М 1:1000



Условные обозначения

- граница проектирования
- граница формируемого земельного отвода
- МСК-168 / МСК-169 — граница земельных участков, сведения о которых содержаться в ГКН
- 24:07:3101009:1013 — кадастровый номер земельного участка
- ВЛ 10 / КЛ 10 — проектируемая сеть 10 кВ (ВЛ 10кВ/КЛ 10кВ)
- ось трассы железной дороги, установленной проектом «Строительство железнодорожной линии Карабула-Ярки в Красноярском крае» (ОАО «УРАЛГИПРОТРАНС», 2013 г., с корр. от 2014 г.)
- технологический проезд для нужд строительства и эксплуатации железной дороги, установленный проектом «Строительство железнодорожной линии Карабула-Ярки в Красноярском крае» (ОАО «УРАЛГИПРОТРАНС», 2013 г., с корр. от 2014 г.)
- сеть связи для нужд эксплуатации железной дороги, установленная проектом «Строительство железнодорожной линии Карабула-Ярки в Красноярском крае» (ОАО «УРАЛГИПРОТРАНС», 2013 г., с корр. от 2014 г.)

Границы зон с особыми условиями использования территории

- Охранная зона проектируемой сети ВЛ 10кВ/ КЛ 10кВ
- Охранная зона линий связи и кабеля заземления
- Санитарно-защитная зона железной дороги

Изм.	Кол.уч.	Лист	N док.	Подпись	Дата	033-17-П-ППТ3
ГИП		Коренчук В.В.				Красноярский край, Богучанский район
Проверил		Янов А.В.				Проект планировки территории линейного объекта ВЛ 10 кВ от ПС 110/10 №18 Карабула - до ж/д станции Богучаны
Разработал		Делль А.Ф.				Стадия: П; Лист: 106; Листов:
Н.контроль		Янов А.В.				Схема границ зон с особыми условиями использования территории М 1:1000 (продолжение)
						ГПКК "Красноярский технический центр"

Согласовано

Взам. инв. N

Подп. и дата

Инв. N подл.

Формат 594x840

Красноярский край, Богучанский район

Проект планировки территории линейного объекта ВЛ 10 кВ от ПС 110/10 №18 Карабула - до ж/д станции Богучаны

Схема границ зон с особыми условиями использования территории М 1:1000

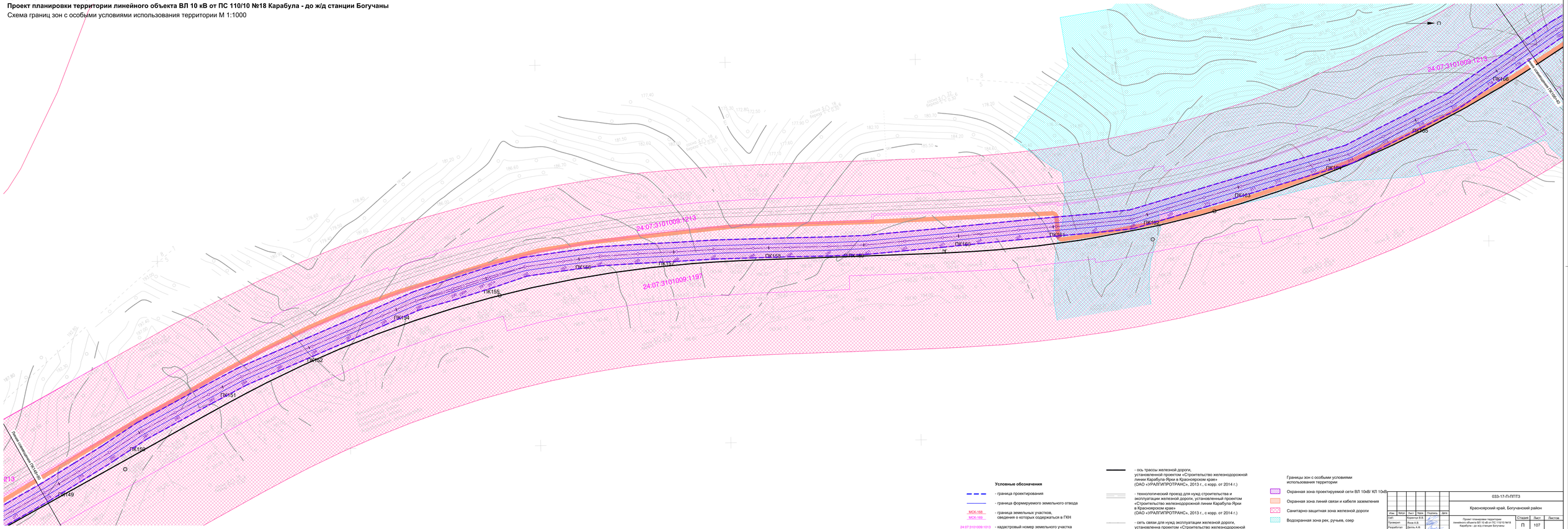

Условные обозначения

- граница проектирования
- граница формируемого земельного отвода
- МСК-168 / МСК-169 — граница земельных участков, сведения о которых содержаться в ГКН
- 24:07:3101009:1013 — кадастровый номер земельного участка
- проектируемая сеть 10 кВ (ВЛ 10кВ/КЛ 10кВ)
- ось трассы железной дороги, установленной проектом «Строительство железнодорожной линии Карабула-Ярки в Красноярском крае» (ОАО «УРАЛГИПРОТРАНС», 2013 г., с корр. от 2014 г.)
- технологический проезд для нужд строительства и эксплуатации железной дороги, установленный проектом «Строительство железнодорожной линии Карабула-Ярки в Красноярском крае» (ОАО «УРАЛГИПРОТРАНС», 2013 г., с корр. от 2014 г.)
- сеть связи для нужд эксплуатации железной дороги, установленная проектом «Строительство железнодорожной линии Карабула-Ярки в Красноярском крае» (ОАО «УРАЛГИПРОТРАНС», 2013 г., с корр. от 2014 г.)

Границы зон с особыми условиями использования территории

- Охранная зона проектируемой сети ВЛ 10кВ/ КЛ 10кВ
- Охранная зона линий связи и кабеля заземления
- Санитарно-защитная зона железной дороги
- Водохранная зона рек, ручьев, озер

						033-17-П-ППТ3	
						Красноярский край, Богучанский район	
Изм.	Кол.уч.	Лист	№док.	Подпись	Дата		
ГИП			Жданчук В.В.			Проект планировки территории линейного объекта ВЛ 10 кВ от ПС 110/10 №18 Карабула - до ж/д станции Богучаны	Стадия: П; Лист: 107; Листов:
Проверил			Яныш А.В.				
Разработал			Десять А.В.			Схема границ зон с особыми условиями использования территории М 1:1000 (продолжение)	ГПКК "Красноярский технический центр"
Н.контроль			Яныш А.В.				

Согласовано

Инв. № подл. | Подп. и дата | Взам. инв. №

Формат: 594x1000

Красноярский край, Богучанский район

Проект планировки территории линейного объекта ВЛ 10 кВ от ПС 110/10 №18 Карабула - до ж/д станции Богучаны

Схема границ зон с особыми условиями использования территории М 1:1000

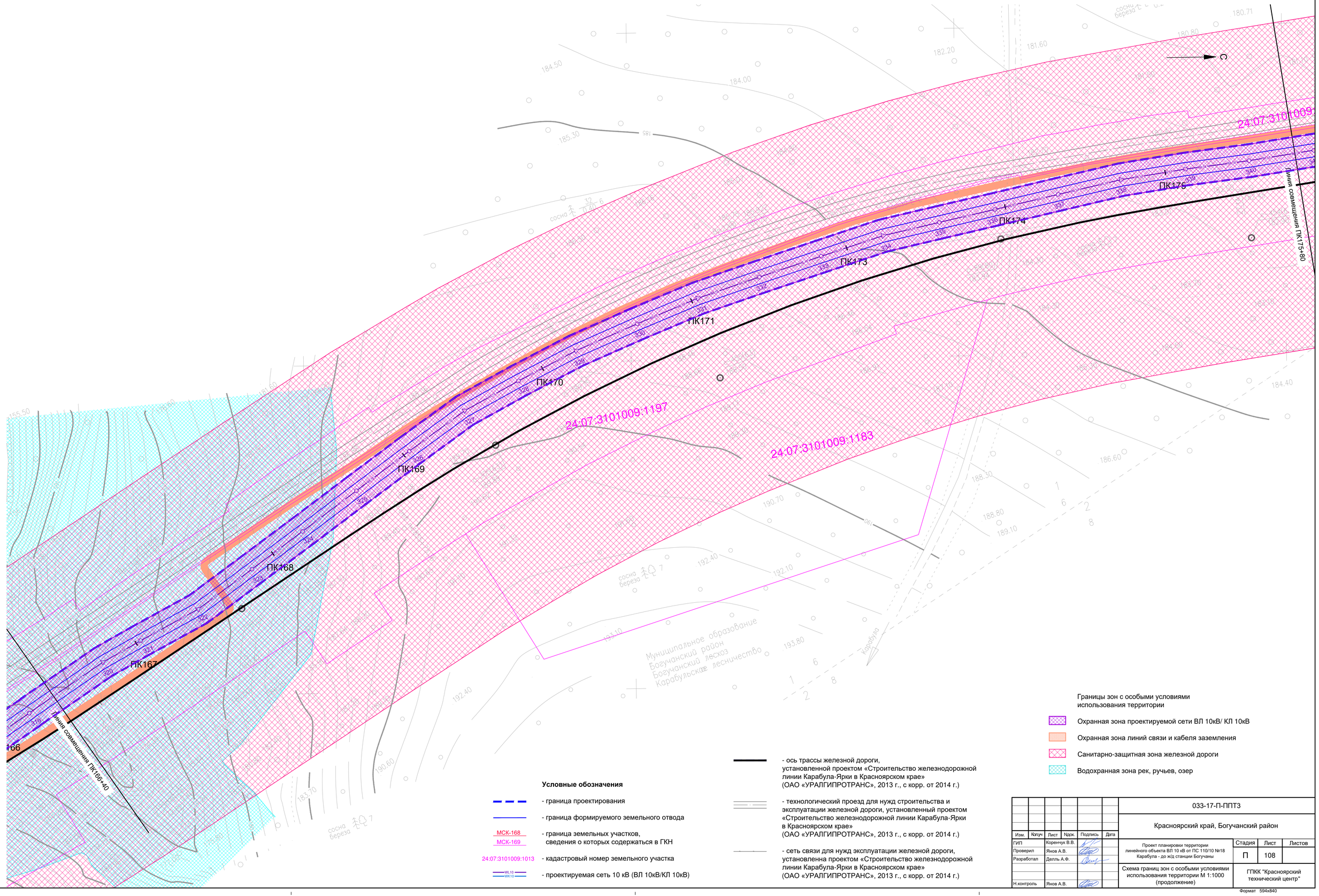

Условные обозначения

- граница проектирования
- граница формируемого земельного отвода
- МСК-168 / МСК-169 — граница земельных участков, сведения о которых содержаться в ГКН
- 24:07:3101009:1013 — кадастровый номер земельного участка
- WL10 / WK10 — проектируемая сеть 10 кВ (ВЛ 10кВ/КЛ 10кВ)
- ось трассы железной дороги, установленной проектом «Строительство железнодорожной линии Карабула-Ярки в Красноярском крае» (ОАО «УРАЛГИПРОТРАНС», 2013 г., с корр. от 2014 г.)
- технологический проезд для нужд строительства и эксплуатации железной дороги, установленный проектом «Строительство железнодорожной линии Карабула-Ярки в Красноярском крае» (ОАО «УРАЛГИПРОТРАНС», 2013 г., с корр. от 2014 г.)
- сеть связи для нужд эксплуатации железной дороги, установленна проектом «Строительство железнодорожной линии Карабула-Ярки в Красноярском крае» (ОАО «УРАЛГИПРОТРАНС», 2013 г., с корр. от 2014 г.)

Границы зон с особыми условиями использования территории

- Охранная зона проектируемой сети ВЛ 10кВ/ КЛ 10кВ
- Охранная зона линий связи и кабеля заземления
- Санитарно-защитная зона железной дороги
- Водохранная зона рек, ручьев, озер

Изм.	Кол.уч	Лист	N док.	Подпись	Дата
ГИП		Коренчук В.В.			
Проверил		Янов А.В.			
Разработал		Делль А.Ф.			
Н.контроль		Янов А.В.			

033-17-П-ППТ3

Красноярский край, Богучанский район

Проект планировки территории линейного объекта ВЛ 10 кВ от ПС 110/10 №18 Карабула - до ж/д станции Богучаны

Стадия	Лист	Листов
П	108	

Схема границ зон с особыми условиями использования территории М 1:1000 (продолжение)

ГПКК "Красноярский технический центр"

Формат 594x840

Согласовано

Взам. инв. N

Подп. и дата

Инв. N подл.

Красноярский край, Богучанский район

Проект планировки территории линейного объекта ВЛ 10 кВ от ПС 110/10 №18 Карабула - до ж/д станции Богучаны

Схема границ зон с особыми условиями использования территории М 1:1000

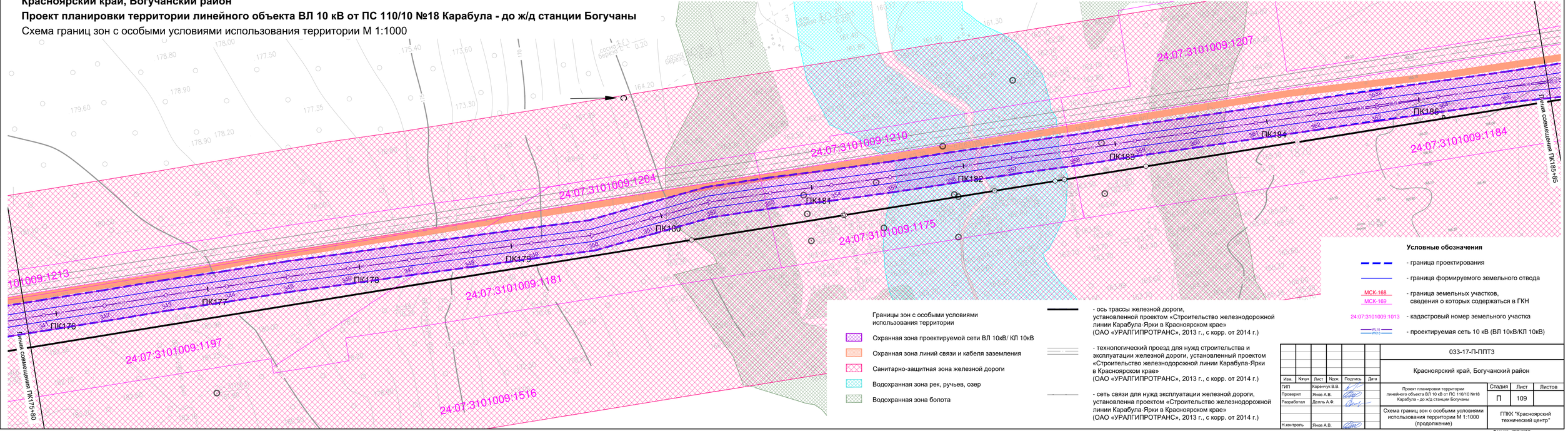

Границы зон с особыми условиями использования территории

- Охранная зона проектируемой сети ВЛ 10кВ/ КЛ 10кВ
- Охранная зона линий связи и кабеля заземления
- Санитарно-защитная зона железной дороги
- Водохранная зона рек, ручьев, озер
- Водохранная зона болота

- ось трассы железной дороги, установленной проектом «Строительство железнодорожной линии Карабула-Ярки в Красноярском крае» (ОАО «УРАЛГИПРОТРАНС», 2013 г., с корр. от 2014 г.)
- технологический проезд для нужд строительства и эксплуатации железной дороги, установленный проектом «Строительство железнодорожной линии Карабула-Ярки в Красноярском крае» (ОАО «УРАЛГИПРОТРАНС», 2013 г., с корр. от 2014 г.)
- сеть связи для нужд эксплуатации железной дороги, установленная проектом «Строительство железнодорожной линии Карабула-Ярки в Красноярском крае» (ОАО «УРАЛГИПРОТРАНС», 2013 г., с корр. от 2014 г.)

Условные обозначения

- граница проектирования
- граница формируемого земельного отвода
- МСК-168 / МСК-169 - граница земельных участков, сведения о которых содержаться в ГКН
- 24:07:3101009:1013 - кадастровый номер земельного участка
- WL10 / WK10 - проектируемая сеть 10 кВ (ВЛ 10кВ/КЛ 10кВ)

Изм.	Кол.уч	Лист	№док.	Подпись	Дата
ГИП		Коренчук В.В.			
Проверил		Янов А.В.			
Разработал		Деппль А.Ф.			
Н.контроль		Янов А.В.			

033-17-П-ППТЗ

Красноярский край, Богучанский район

Проект планировки территории линейного объекта ВЛ 10 кВ от ПС 110/10 №18 Карабула - до ж/д станции Богучаны	Стадия	Лист	Листов
	П	109	
Схема границ зон с особыми условиями использования территории М 1:1000 (продолжение)	ГПКК "Красноярский технический центр"		

Формат 297x1050

Согласовано

Взам. инв. N

Подп. и дата

Инв. N подл.

Красноярский край, Богучанский район

Проект планировки территории линейного объекта ВЛ 10 кВ от ПС 110/10 №18 Карабула - до ж/д станции Богучаны

Схема границ зон с особыми условиями использования территории М 1:1000

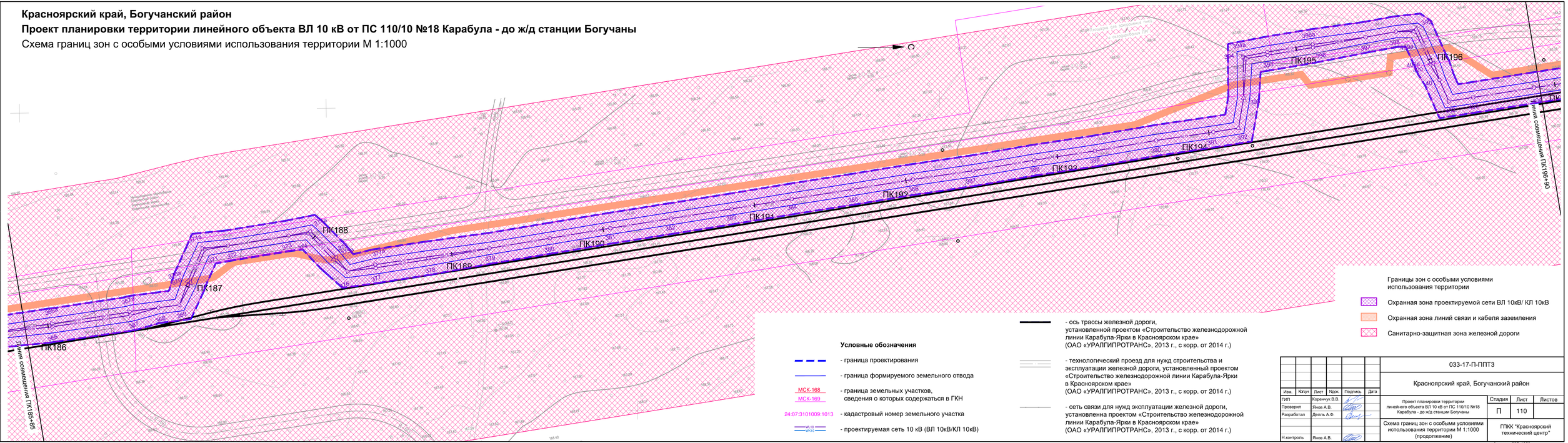

Условные обозначения

- граница проектирования
- граница формируемого земельного отвода
- МСК-168 / МСК-169 — граница земельных участков, сведения о которых содержаться в ГКН
- 24:07:3101009:1013 — кадастровый номер земельного участка
- W-10 / W-10 — проектируемая сеть 10 кВ (ВЛ 10кВ/КЛ 10кВ)
- ось трассы железной дороги, установленной проектом «Строительство железнодорожной линии Карабула-Ярки в Красноярском крае» (ОАО «УРАЛГИПРОТРАНС», 2013 г., с корр. от 2014 г.)
- технологический проезд для нужд строительства и эксплуатации железной дороги, установленный проектом «Строительство железнодорожной линии Карабула-Ярки в Красноярском крае» (ОАО «УРАЛГИПРОТРАНС», 2013 г., с корр. от 2014 г.)
- сеть связи для нужд эксплуатации железной дороги, установленна проектом «Строительство железнодорожной линии Карабула-Ярки в Красноярском крае» (ОАО «УРАЛГИПРОТРАНС», 2013 г., с корр. от 2014 г.)

Границы зон с особыми условиями использования территории

- Охранная зона проектируемой сети ВЛ 10кВ/ КЛ 10кВ
- Охранная зона линий связи и кабеля заземления
- Санитарно-защитная зона железной дороги

Согласовано

Взам. инв. N

Подп. и дата

Инв. N подл.

Изм.	Кол.уч	Лист	N док.	Подпись	Дата
ГИП		Коренчук В.В.			
Проверил		Янов А.В.			
Разработал		Деппль А.Ф.			
Н.контроль		Янов А.В.			

033-17-П-ППТ3

Красноярский край, Богучанский район

Проект планировки территории линейного объекта ВЛ 10 кВ от ПС 110/10 №18 Карабула - до ж/д станции Богучаны

Стадия	Лист	Листов
П	110	

Схема границ зон с особыми условиями использования территории М 1:1000 (продолжение)

ГПКК "Красноярский технический центр"

Формат 297х1050

Красноярский край, Богучанский район

Проект планировки территории линейного объекта ВЛ 10 кВ от ПС 110/10 №18 Карабула - до ж/д станции Богучаны

Схема границ зон с особыми условиями использования территории М 1:1000

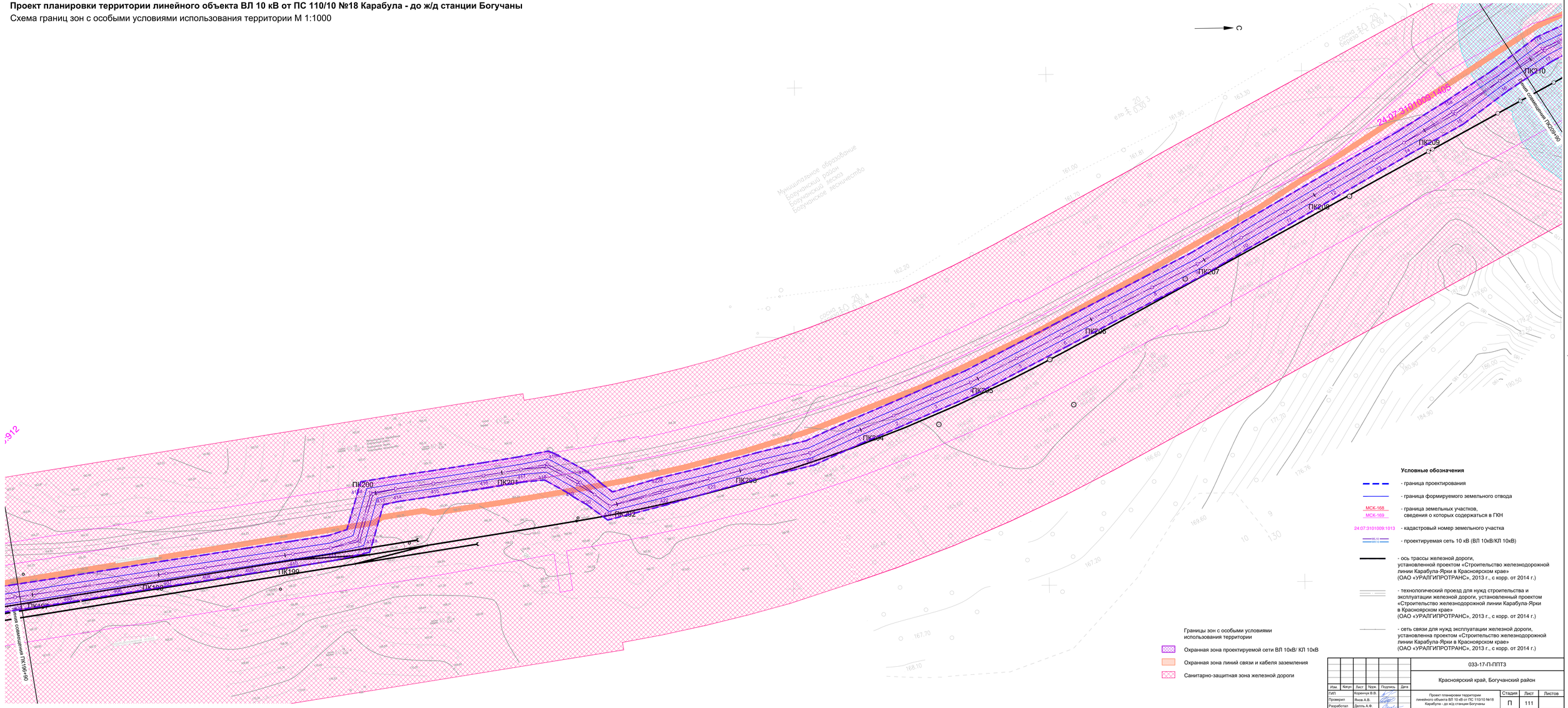

Условные обозначения

- граница проектирования
- граница формируемого земельного отвода
- МСК-168 / МСК-169 — граница земельных участков, сведения о которых содержаться в ГКН
- 24:07:3101009:1013 — кадастровый номер земельного участка
- проектируемая сеть 10 кВ (ВЛ 10кВ/КЛ 10кВ)
- ось трассы железной дороги, установленной проектом «Строительство железнодорожной линии Карабула-Ярки в Красноярском крае» (ОАО «УРАЛГИПРОТРАНС», 2013 г., с корр. от 2014 г.)
- технологический проезд для нужд строительства и эксплуатации железной дороги, установленный проектом «Строительство железнодорожной линии Карабула-Ярки в Красноярском крае» (ОАО «УРАЛГИПРОТРАНС», 2013 г., с корр. от 2014 г.)
- сеть связи для нужд эксплуатации железной дороги, установленна проектом «Строительство железнодорожной линии Карабула-Ярки в Красноярском крае» (ОАО «УРАЛГИПРОТРАНС», 2013 г., с корр. от 2014 г.)

Границы зон с особыми условиями использования территории

- Охранная зона проектируемой сети ВЛ 10кВ/ КЛ 10кВ
- Охранная зона линий связи и кабеля заземления
- Санитарно-защитная зона железной дороги

					033-17-П-ППТ3
					Красноярский край, Богучанский район
Изм.	Кол.уч.	Лист	№док.	Подпись	Дата
ГИП		Коренчук В.В.			
Проверил		Янов А.В.			
Разработал		Дель А.Ф.			
Н.контроль		Янов А.В.			

Проект планировки территории линейного объекта ВЛ 10 кВ от ПС 110/10 №18 Карабула - до жд станции Богучаны

Стадия	Лист	Листов
П	111	

Схема границ зон с особыми условиями использования территории М 1:1000 (продолжение)

ГПКК "Красноярский технический центр"

Формат 594х1260

Согласовано

Взам. инв. №

Подп. и дата

Инв. N подл

Красноярский край, Богучанский район

Проект планировки территории линейного объекта ВЛ 10 кВ от ПС 110/10 №18 Карабула - до ж/д станции Богучаны

Схема границ зон с особыми условиями использования территории М 1:1000

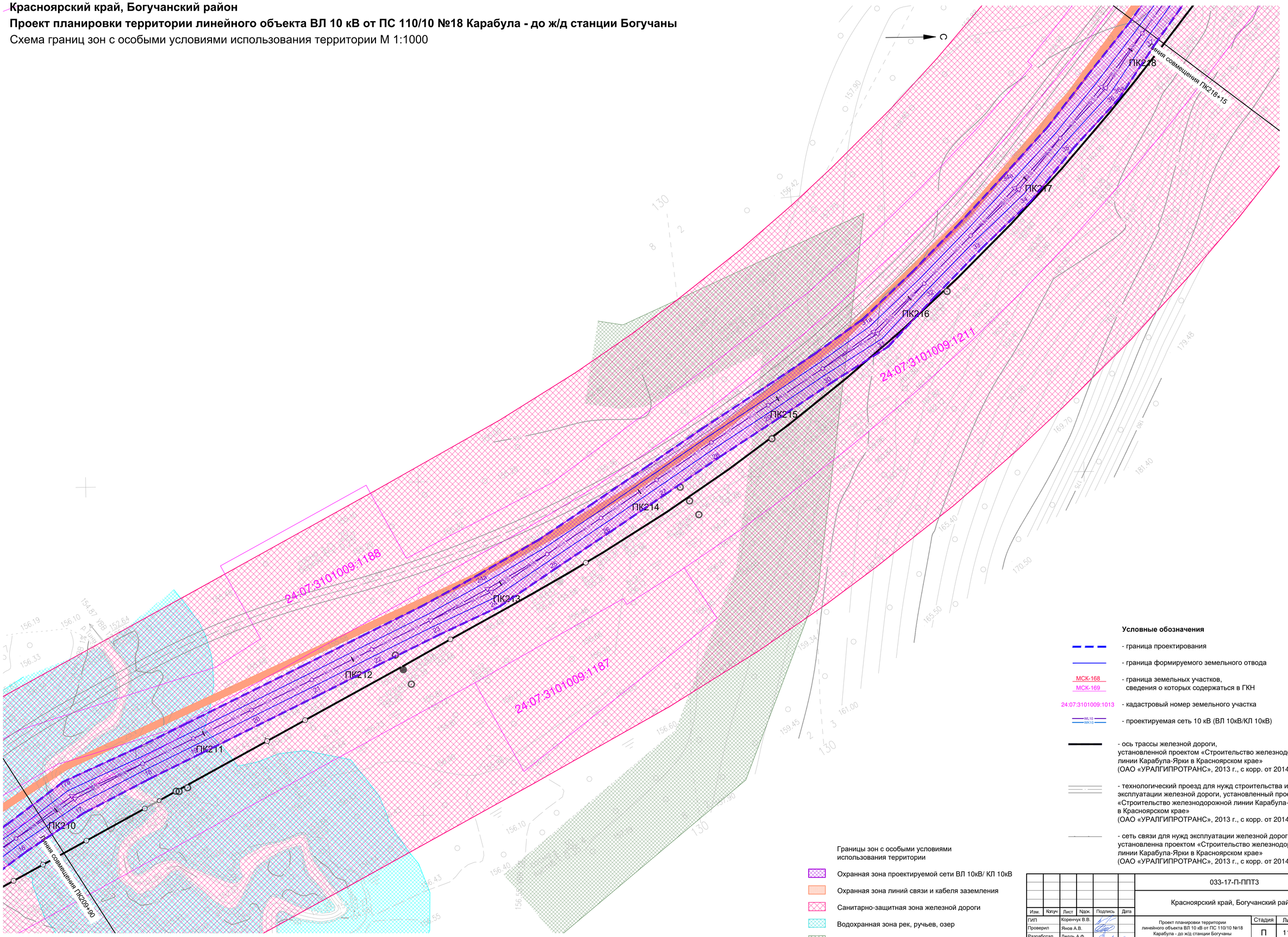

Условные обозначения

- граница проектирования
- граница формируемого земельного отвода
- МСК-168 / МСК-169 — граница земельных участков, сведения о которых содержаться в ГКН
- 24:07:3101009:1013 — кадастровый номер земельного участка
- WL10 / WK10 — проектируемая сеть 10 кВ (ВЛ 10кВ/КЛ 10кВ)
- ось трассы железной дороги, установленной проектом «Строительство железнодорожной линии Карабула-Ярки в Красноярском крае» (ОАО «УРАЛГИПРОТРАНС», 2013 г., с корр. от 2014 г.)
- технологический проезд для нужд строительства и эксплуатации железной дороги, установленный проектом «Строительство железнодорожной линии Карабула-Ярки в Красноярском крае» (ОАО «УРАЛГИПРОТРАНС», 2013 г., с корр. от 2014 г.)
- сеть связи для нужд эксплуатации железной дороги, установленна проектом «Строительство железнодорожной линии Карабула-Ярки в Красноярском крае» (ОАО «УРАЛГИПРОТРАНС», 2013 г., с корр. от 2014 г.)

Границы зон с особыми условиями использования территории

- Охранная зона проектируемой сети ВЛ 10кВ/ КЛ 10кВ
- Охранная зона линий связи и кабеля заземления
- Санитарно-защитная зона железной дороги
- Водохранная зона рек, ручьев, озер
- Водохранная зона болота

Изм.	Кол.уч	Лист	N док.	Подпись	Дата
ГИП		Коренчук В.В.			
Проверил		Янов А.В.			
Разработал		Делль А.Ф.			
Н.контроль		Янов А.В.			

033-17-П-ППТЗ

Красноярский край, Богучанский район

Проект планировки территории линейного объекта ВЛ 10 кВ от ПС 110/10 №18 Карабула - до ж/д станции Богучаны

Стадия	Лист	Листов
П	112	

Схема границ зон с особыми условиями использования территории М 1:1000 (продолжение)

ГПКК "Красноярский технический центр"

Формат 594x840

Согласовано

Взам. инв. N

Подп. и дата

Инв. N подл.

Красноярский край, Богучанский район

Проект планировки территории линейного объекта ВЛ 10 кВ от ПС 110/10 №18 Карабула - до ж/д станции Богучаны

Схема границ зон с особыми условиями использования территории М 1:1000

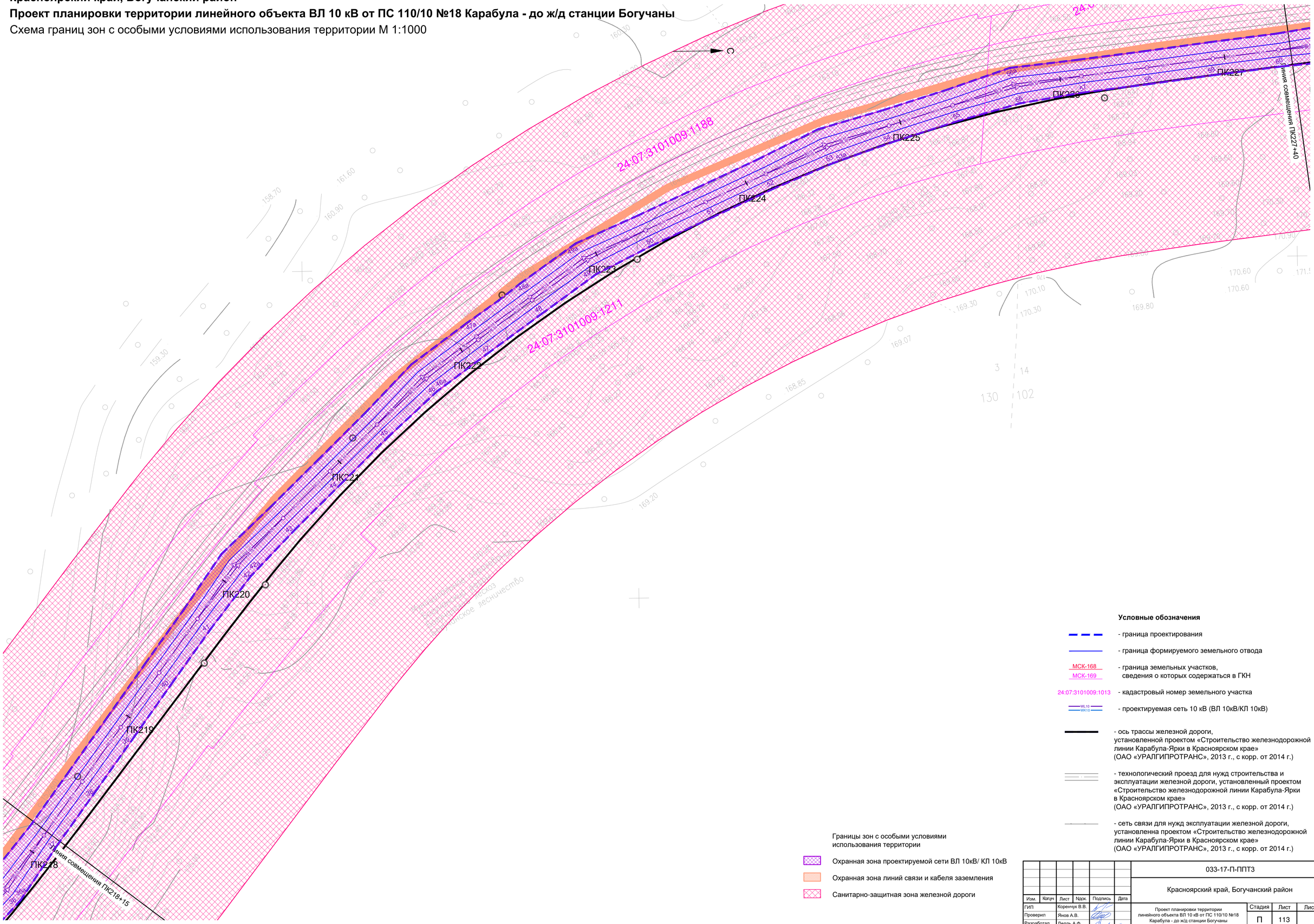

Условные обозначения

- граница проектирования
- граница формируемого земельного отвода
- МСК-168 / МСК-169 — граница земельных участков, сведения о которых содержатся в ГКН
- 24:07:3101009:1013 — кадастровый номер земельного участка
- WL10 / WK10 — проектируемая сеть 10 кВ (ВЛ 10кВ/КЛ 10кВ)
- ось трассы железной дороги, установленной проектом «Строительство железнодорожной линии Карабула-Ярки в Красноярском крае» (ОАО «УРАЛГИПРОТРАНС», 2013 г., с корр. от 2014 г.)
- технологический проезд для нужд строительства и эксплуатации железной дороги, установленный проектом «Строительство железнодорожной линии Карабула-Ярки в Красноярском крае» (ОАО «УРАЛГИПРОТРАНС», 2013 г., с корр. от 2014 г.)
- сеть связи для нужд эксплуатации железной дороги, установленна проектом «Строительство железнодорожной линии Карабула-Ярки в Красноярском крае» (ОАО «УРАЛГИПРОТРАНС», 2013 г., с корр. от 2014 г.)

Границы зон с особыми условиями использования территории

- Охранная зона проектируемой сети ВЛ 10кВ/ КЛ 10кВ
- Охранная зона линий связи и кабеля заземления
- Санитарно-защитная зона железной дороги

Изм.	Кол.уч	Лист	№док.	Подпись	Дата	033-17-П-ППТ3		
						Красноярский край, Богучанский район		
ГИП		Коренчук В.В.				Проект планировки территории линейного объекта ВЛ 10 кВ от ПС 110/10 №18 Карабула - до ж/д станции Богучаны	Стадия	Лист	Листов
Проверил		Янов А.В.					П	113	
Разработал		Деллъ А.Ф.							
Н.контроль		Янов А.В.				Схема границ зон с особыми условиями использования территории М 1:1000 (продолжение)	ГПКК "Красноярский технический центр"		

Согласовано

Взам. инв. N

Подп. и дата

Инв. N подл.

Формат 594x840

Красноярский край, Богучанский район

Проект планировки территории линейного объекта ВЛ 10 кВ от ПС 110/10 №18 Карабула - до ж/д станции Богучаны

Схема границ зон с особыми условиями использования территории М 1:1000

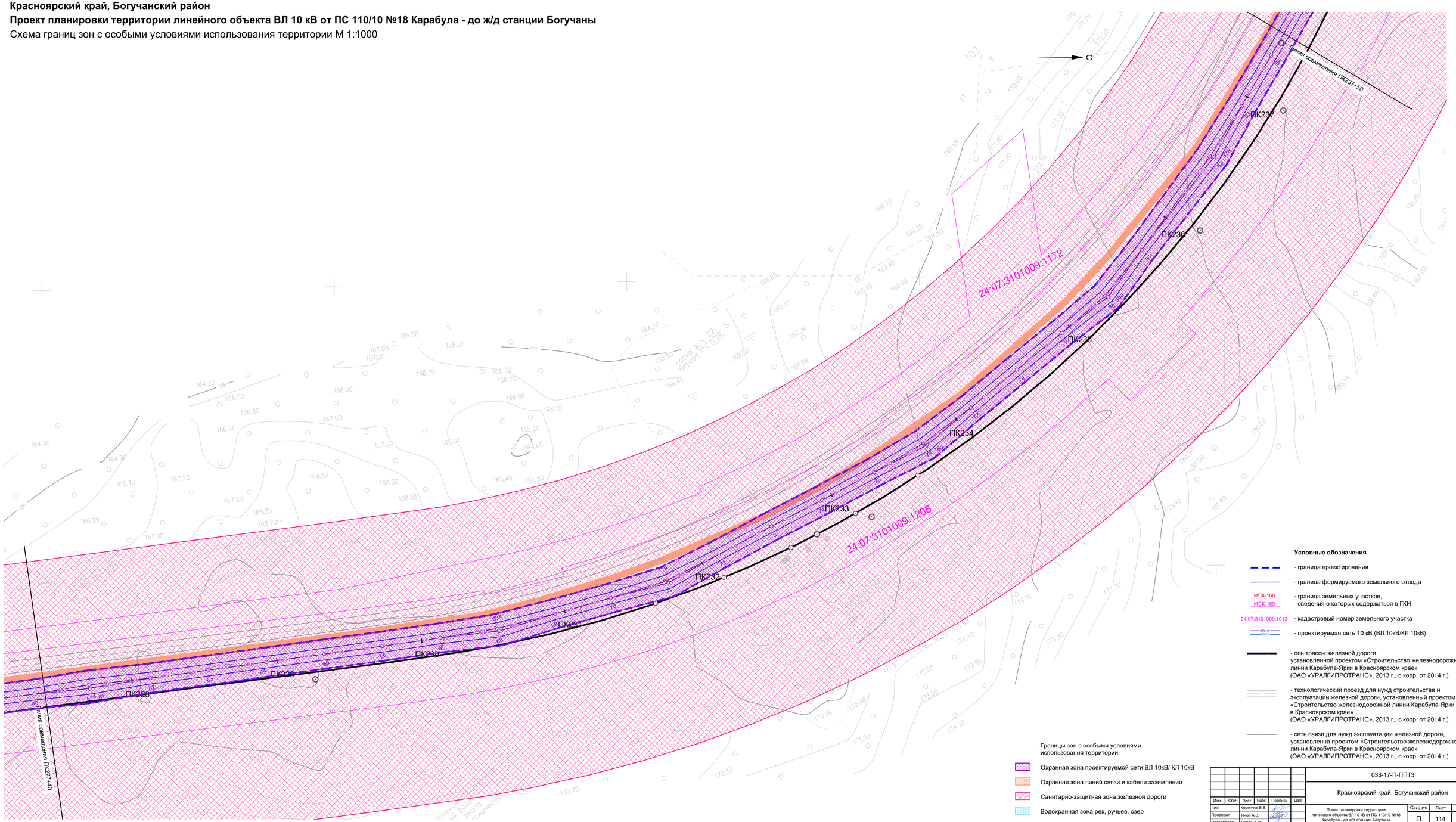

Условные обозначения

- граница проектирования
- граница формируемого земельного отвода
- МСК-168, МСК-169 - граница земельных участков, сведения о которых содержаться в ГКН
- 24:07:3101009:1013 - кадастровый номер земельного участка
- ВЛ10, ВЛК10 - проектируемая сеть 10 кВ (ВЛ 10кВ/КЛ 10кВ)
- ось трассы железной дороги, установленной проектом «Строительство железнодорожной линии Карабула-Ярки в Красноярском крае» (ОАО «УРАЛГИПРОТРАНС», 2013 г., с корр. от 2014 г.)
- технологический проезд для нужд строительства и эксплуатации железной дороги, установленный проектом «Строительство железнодорожной линии Карабула-Ярки в Красноярском крае» (ОАО «УРАЛГИПРОТРАНС», 2013 г., с корр. от 2014 г.)
- сеть связи для нужд эксплуатации железной дороги, установленная проектом «Строительство железнодорожной линии Карабула-Ярки в Красноярском крае» (ОАО «УРАЛГИПРОТРАНС», 2013 г., с корр. от 2014 г.)

Границы зон с особыми условиями использования территории

- Охранная зона проектируемой сети ВЛ 10кВ/ КЛ 10кВ
- Охранная зона линий связи и кабеля заземления
- Санитарно-защитная зона железной дороги
- Водохранная зона рек, ручьев, озер

Согласовано

Инв. N подл. | Подп. и дата | Взам. инв. N

						033-17-П-ППТЗ	
						Красноярский край, Богучанский район	
Изм.	Кол.уч.	Лист	N док.	Подпись	Дата		
ГИП		Кореньук В.В.				Проект планировки территории линейного объекта ВЛ 10 кВ от ПС 110/10 №18 Карабула - до ж/д станции Богучаны	Стадия: П; Лист: 114; Листов:
Проверил		Янов А.В.					
Разработал		Деппь А.Ф.					
Н.контроль		Янов А.В.				Схема границ зон с особыми условиями использования территории М 1:1000 (продолжение)	ГПКК "Красноярский технический центр"

Формат 594x1050

Красноярский край, Богучанский район

Проект планировки территории линейного объекта ВЛ 10 кВ

от ПС 110/10 №18 Карабула - до ж/д станции Богучаны

Схема границ зон с особыми условиями использования территории М 1:1000

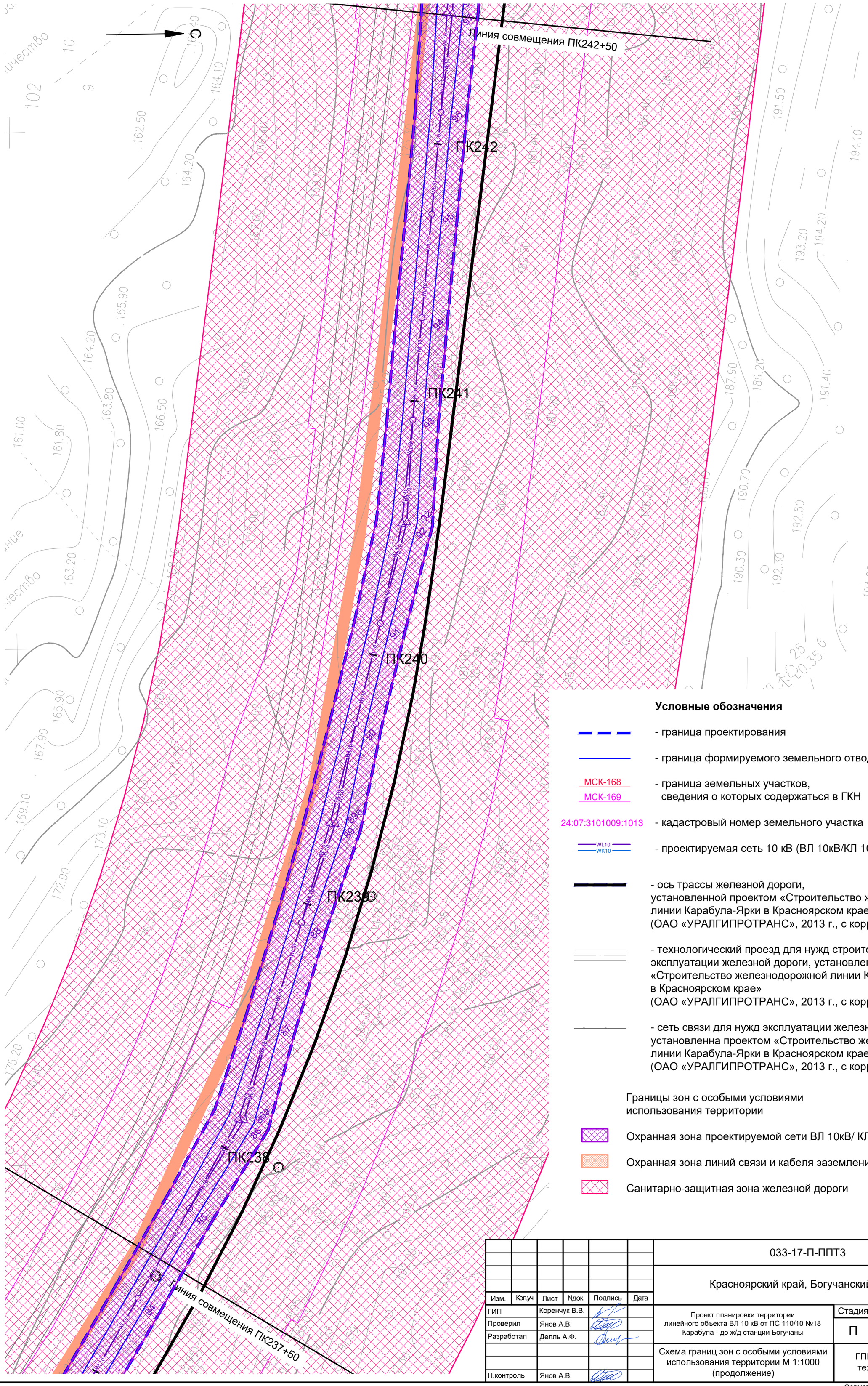

Условные обозначения

- граница проектирования
- граница формируемого земельного отвода
МСК-168
МСК-169 - граница земельных участков, сведения о которых содержаться в ГКН
24:07:3101009:1013 - кадастровый номер земельного участка
WL10
WK10 - проектируемая сеть 10 кВ (ВЛ 10кВ/КЛ 10кВ)
- ось трассы железной дороги, установленной проектом «Строительство железнодорожной линии Карабула-Ярки в Красноярском крае» (ОАО «УРАЛГИПРОТРАНС», 2013 г., с корр. от 2014 г.)
- технологический проезд для нужд строительства и эксплуатации железной дороги, установленный проектом «Строительство железнодорожной линии Карабула-Ярки в Красноярском крае» (ОАО «УРАЛГИПРОТРАНС», 2013 г., с корр. от 2014 г.)
- сеть связи для нужд эксплуатации железной дороги, установленна проектом «Строительство железнодорожной линии Карабула-Ярки в Красноярском крае» (ОАО «УРАЛГИПРОТРАНС», 2013 г., с корр. от 2014 г.)

Границы зон с особыми условиями использования территории

- Охранная зона проектируемой сети ВЛ 10кВ/ КЛ 10кВ
- Охранная зона линий связи и кабеля заземления
- Санитарно-защитная зона железной дороги

Согласовано

Взам. инв. N

Подп. и дата

Инв. N подл.

Изм.	Колуч	Лист	Nдок.	Подпись	Дата
ГИП		Коренчук В.В.			
Проверил		Янов А.В.			
Разработал		Делль А.Ф.			
Н.контроль		Янов А.В.			

033-17-П-ППТ3

Красноярский край, Богучанский район

Проект планировки территории линейного объекта ВЛ 10 кВ от ПС 110/10 №18 Карабула - до ж/д станции Богучаны

Стадия	Лист	Листов
П	115	

Схема границ зон с особыми условиями использования территории М 1:1000 (продолжение)

ГПКК "Красноярский технический центр"

Формат 420x594

Красноярский край, Богучанский район

Проект планировки территории линейного объекта ВЛ 10 кВ от ПС 110/10 №18 Карабула - до ж/д станции Богучаны

Схема границ зон с особыми условиями использования территории М 1:1000

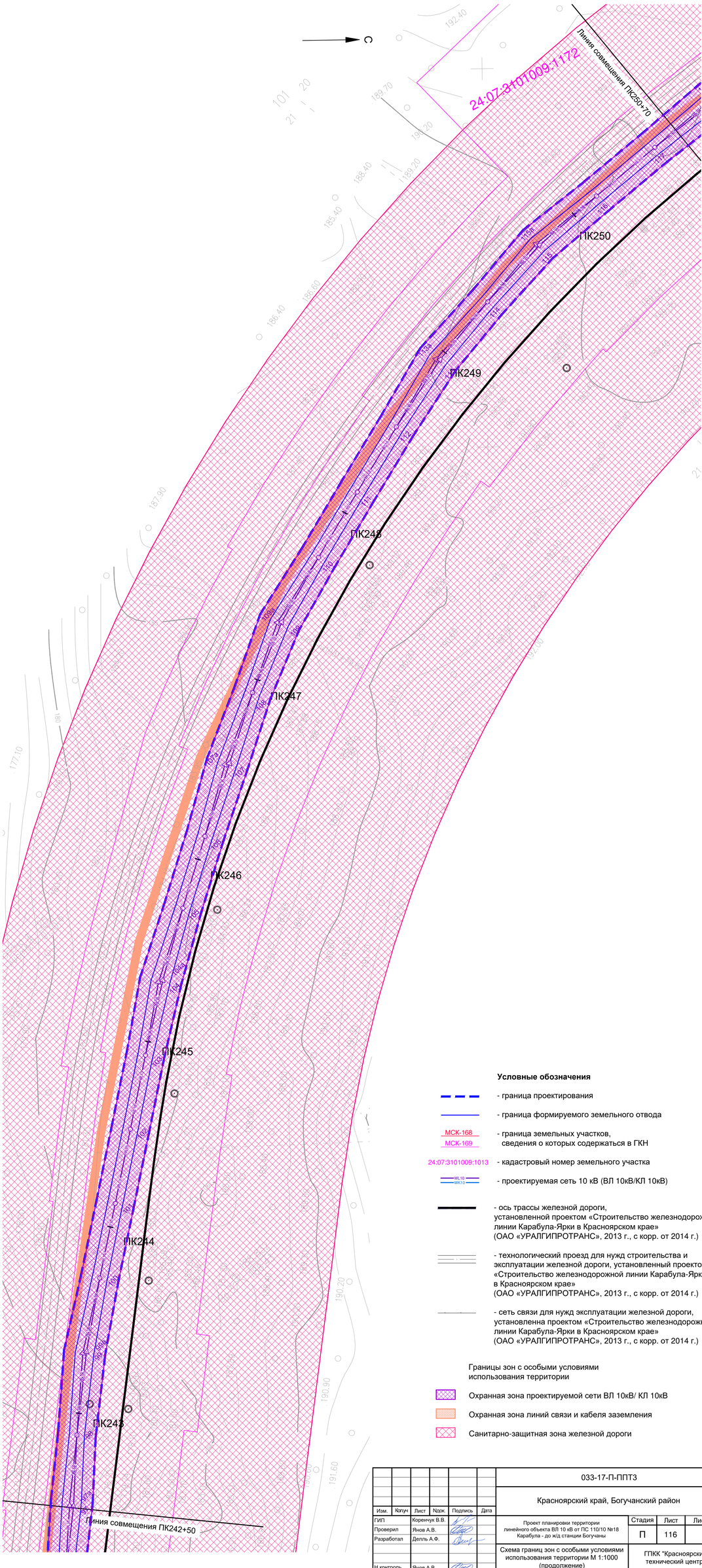

Условные обозначения

- граница проектирования
- граница формируемого земельного отвода
- МСК-168 / МСК-169 — граница земельных участков, сведения о которых содержаться в ГКН
- 24:07:3101009:1013 — кадастровый номер земельного участка
- ВЛ10 / КЛ10 — проектируемая сеть 10 кВ (ВЛ 10кВ/КЛ 10кВ)
- ось трассы железной дороги, установленной проектом «Строительство железнодорожной линии Карабула-Ярки в Красноярском крае» (ОАО «УРАЛГИПРОТРАНС», 2013 г., с корр. от 2014 г.)
- технологический проезд для нужд строительства и эксплуатации железной дороги, установленный проектом «Строительство железнодорожной линии Карабула-Ярки в Красноярском крае» (ОАО «УРАЛГИПРОТРАНС», 2013 г., с корр. от 2014 г.)
- сеть связи для нужд эксплуатации железной дороги, установленна проектом «Строительство железнодорожной линии Карабула-Ярки в Красноярском крае» (ОАО «УРАЛГИПРОТРАНС», 2013 г., с корр. от 2014 г.)

Границы зон с особыми условиями использования территории

- Охранная зона проектируемой сети ВЛ 10кВ/ КЛ 10кВ
- Охранная зона линий связи и кабеля заземления
- Санитарно-защитная зона железной дороги

Согласовано

Взам. инв. N

Подп. и дата

Инв. N подл.

Изм.	Кол.уч	Лист	N док.	Подпись	Дата
ГИП		Коренчук В.В.			
Проверил		Янов А.В.			
Разработал		Деплль А.Ф.			
Н.контроль		Янов А.В.			

033-17-П-ППТЗ

Красноярский край, Богучанский район

Проект планировки территории линейного объекта ВЛ 10 кВ от ПС 110/10 №18 Карабула - до ж/д станции Богучаны

Стадия	Лист	Листов
П	116	

Схема границ зон с особыми условиями использования территории М 1:1000 (продолжение)

ГПКК "Красноярский технический центр"

Формат 891x420

Красноярский край, Богучанский район

Проект планировки территории линейного объекта ВЛ 10 кВ от ПС 110/10 №18 Карабула - до ж/д станции Богучаны

Схема границ зон с особыми условиями использования территории М 1:1000

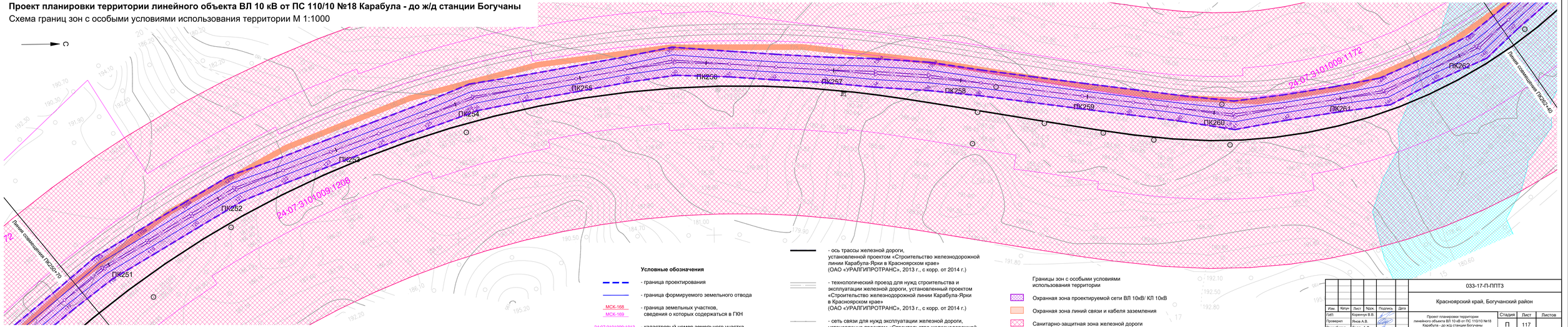

Условные обозначения

- граница проектирования
- граница формируемого земельного отвода
- МСК-168 / МСК-169 — граница земельных участков, сведения о которых содержаться в ГКН
- 24:07:3101009:1013 — кадастровый номер земельного участка
- 20(-)0,4 / 20(-)0,4 — проектируемая сеть 10 кВ (ВЛ 10кВ/КЛ 10кВ)
- ось трассы железной дороги, установленной проектом «Строительство железнодорожной линии Карабула-Ярки в Красноярском крае» (ОАО «УРАЛГИПРОТРАНС», 2013 г., с корр. от 2014 г.)
- технологический проезд для нужд строительства и эксплуатации железной дороги, установленный проектом «Строительство железнодорожной линии Карабула-Ярки в Красноярском крае» (ОАО «УРАЛГИПРОТРАНС», 2013 г., с корр. от 2014 г.)
- сеть связи для нужд эксплуатации железной дороги, установленная проектом «Строительство железнодорожной линии Карабула-Ярки в Красноярском крае» (ОАО «УРАЛГИПРОТРАНС», 2013 г., с корр. от 2014 г.)

Границы зон с особыми условиями использования территории

- Охранная зона проектируемой сети ВЛ 10кВ/ КЛ 10кВ
- Охранная зона линий связи и кабеля заземления
- Санитарно-защитная зона железной дороги
- Водохранная зона рек, ручьев, озер

						033-17-П-ППТ3
						Красноярский край, Богучанский район
Изм.	Кол.уч.	Лист	№док.	Подпись	Дата	
ГИП		Коренчук В.В.				Проект планировки территории линейного объекта ВЛ 10 кВ от ПС 110/10 №18 Карабула - до ж/д станции Богучаны
Проверил		Янов А.В.				
Разработал		Деллэ А.Ф.				Схема границ зон с особыми условиями использования территории М 1:1000 (продолжение)
Н.контроль		Янов А.В.				

Стадия	Лист	Листов
П	117	

ГПКК "Красноярский технический центр"

Формат 297х1260

Согласовано

Взам. инв. №

Подп. и дата

Инв. № подл.

Красноярский край, Богучанский район

Проект планировки территории линейного объекта ВЛ 10 кВ от ПС 110/10 №18 Карабула - до ж/д станции Богучаны

Схема границ зон с особыми условиями использования территории М 1:1000

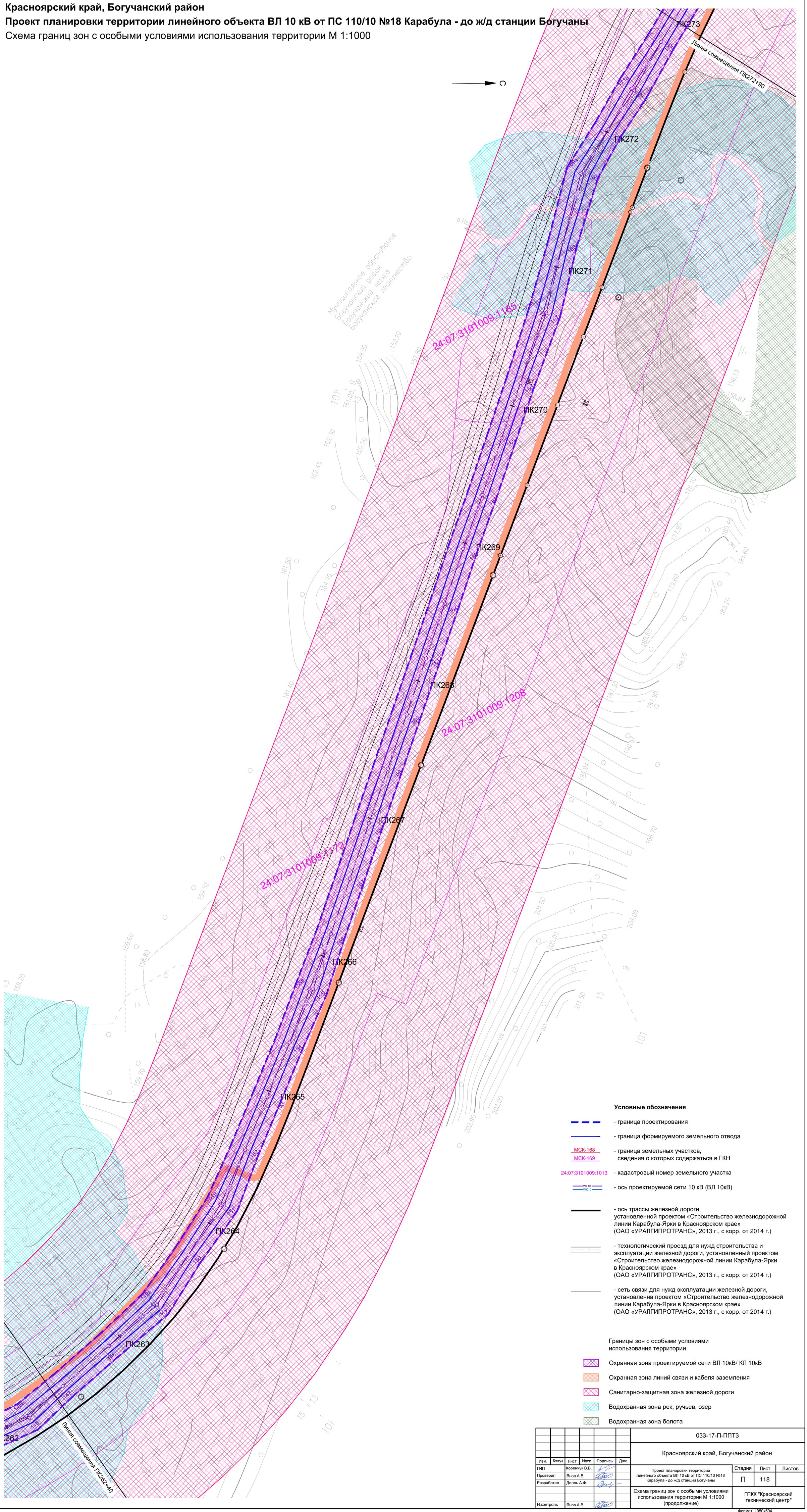

Условные обозначения

- граница проектирования
- граница формируемого земельного отвода
- МСК-168 / МСК-169 - граница земельных участков, сведения о которых содержаться в ГКН
- 24:07:3101009:1013 - кадастровый номер земельного участка
- WL10 / WK10 - ось проектируемой сети 10 кВ (ВЛ 10кВ)
- ось трассы железной дороги, установленной проектом «Строительство железнодорожной линии Карабула-Ярки в Красноярском крае» (ОАО «УРАЛГИПРОТРАНС», 2013 г., с корр. от 2014 г.)
- технологический проезд для нужд строительства и эксплуатации железной дороги, установленный проектом «Строительство железнодорожной линии Карабула-Ярки в Красноярском крае» (ОАО «УРАЛГИПРОТРАНС», 2013 г., с корр. от 2014 г.)
- сеть связи для нужд эксплуатации железной дороги, установленна проектом «Строительство железнодорожной линии Карабула-Ярки в Красноярском крае» (ОАО «УРАЛГИПРОТРАНС», 2013 г., с корр. от 2014 г.)

Границы зон с особыми условиями использования территории

- Охранная зона проектируемой сети ВЛ 10кВ/ КЛ 10кВ
- Охранная зона линий связи и кабеля заземления
- Санитарно-защитная зона железной дороги
- Водохранная зона рек, ручьев, озер
- Водохранная зона болота

Согласовано

Взам. инв. N

Подп. и дата

Инв. N подл.

Изм.	Колуч	Лист	Nдок.	Подпись	Дата	033-17-П-ППТ3		
						Красноярский край, Богучанский район		
ГИП		Коренчук В.В.				Проект планировки территории линейного объекта ВЛ 10 кВ от ПС 110/10 №18 Карабула - до ж/д станции Богучаны	Стадия: П	Лист: 118	Листов:
Проверил		Янов А.В.							
Разработал		Делль А.Ф.				Схема границ зон с особыми условиями использования территории М 1:1000 (продолжение)	ГПКК "Красноярский технический центр"		
Н.контроль		Янов А.В.							

Формат 1050x594

Красноярский край, Богучанский район
Проект планировки территории линейного объекта ВЛ 10 кВ от ПС 110/10 №18 Карабула - до ж/д станции Богучаны
Схема границ зон с особыми условиями использования территории М 1:1000

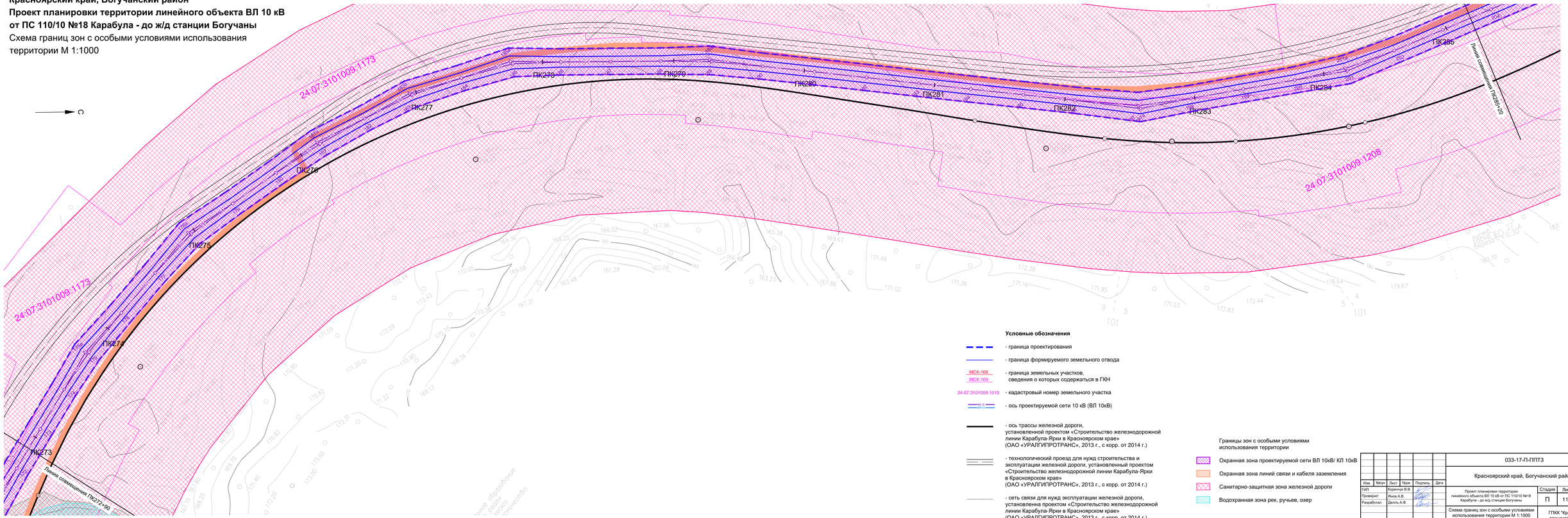

Условные обозначения

- граница проектирования
- граница формируемого земельного отвода
- МСК-168 / МСК-169 — граница земельных участков, сведения о которых содержаться в ГКН
- 24:07:3101009:1013 — кадастровый номер земельного участка
- ось проектируемой сети 10 кВ (ВЛ 10кВ)
- ось трассы железной дороги, установленной проектом «Строительство железнодорожной линии Карабула-Ярки в Красноярском крае» (ОАО «УРАЛГИПРОТРАНС», 2013 г., с корр. от 2014 г.)
- технологический проезд для нужд строительства и эксплуатации железной дороги, установленный проектом «Строительство железнодорожной линии Карабула-Ярки в Красноярском крае» (ОАО «УРАЛГИПРОТРАНС», 2013 г., с корр. от 2014 г.)
- сеть связи для нужд эксплуатации железной дороги, установленная проектом «Строительство железнодорожной линии Карабула-Ярки в Красноярском крае» (ОАО «УРАЛГИПРОТРАНС», 2013 г., с корр. от 2014 г.)

Границы зон с особыми условиями использования территории

- Охранная зона проектируемой сети ВЛ 10кВ/ КЛ 10кВ
- Охранная зона линий связи и кабеля заземления
- Санитарно-защитная зона железной дороги
- Водохранная зона рек, ручьев, озер

						033-17-П-ППТ3
						Красноярский край, Богучанский район
Изм.	Кол.уч.	Лист	№док.	Подпись	Дата	
ГИП		Коренчук В.В.				Проект планировки территории линейного объекта ВЛ 10 кВ от ПС 110/10 №18 Карабула - до ж/д станции Богучаны
Проверил		Янов А.В.				Стадия: П; Лист: 119; Листов:
Разработал		Деллъ А.Ф.				Схема границ зон с особыми условиями использования территории М 1:1000 (продолжение)
Н.контроль		Янов А.В.				ГПКК "Красноярский технический центр"

Согласовано

Взам. инв. N

Подп. и дата

Инв. N подл.

Формат А2х1260

Красноярский край, Богучанский район

Проект планировки территории линейного объекта ВЛ 10 кВ от ПС 110/10 №18 Карабула - до ж/д станции Богучаны

Схема границ зон с особыми условиями использования территории М 1:1000

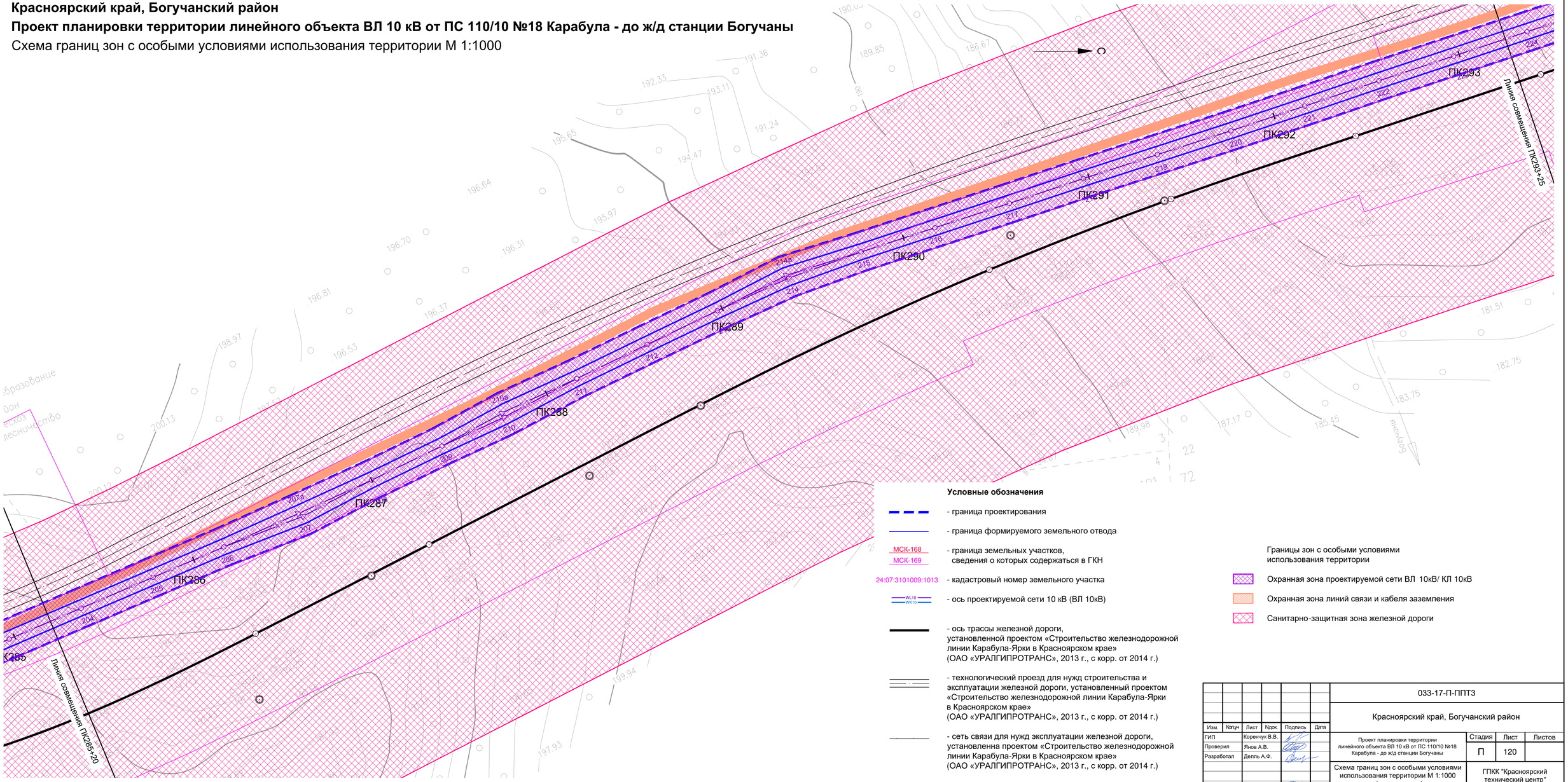

Условные обозначения

- граница проектирования
- граница формируемого земельного отвода
- МСК-168 / МСК-169 — граница земельных участков, сведения о которых содержаться в ГКН
- 24:07:3101009:1013 — кадастровый номер земельного участка
- WL10 / WK10 — ось проектируемой сети 10 кВ (ВЛ 10кВ)
- ось трассы железной дороги, установленной проектом «Строительство железнодорожной линии Карабула-Ярки в Красноярском крае» (ОАО «УРАЛГИПРОТРАНС», 2013 г., с корр. от 2014 г.)
- технологический проезд для нужд строительства и эксплуатации железной дороги, установленный проектом «Строительство железнодорожной линии Карабула-Ярки в Красноярском крае» (ОАО «УРАЛГИПРОТРАНС», 2013 г., с корр. от 2014 г.)
- сеть связи для нужд эксплуатации железной дороги, установленна проектом «Строительство железнодорожной линии Карабула-Ярки в Красноярском крае» (ОАО «УРАЛГИПРОТРАНС», 2013 г., с корр. от 2014 г.)

Границы зон с особыми условиями использования территории

- Охранная зона проектируемой сети ВЛ 10кВ/ КЛ 10кВ
- Охранная зона линий связи и кабеля заземления
- Санитарно-защитная зона железной дороги

							033-17-П-ППТ3
							Красноярский край, Богучанский район
Изм.	Кол.уч	Лист	№док.	Подпись	Дата		
ГИП		Коренчук В.В.				Проект планировки территории линейного объекта ВЛ 10 кВ от ПС 110/10 №18 Карабула - до ж/д станции Богучаны	Стадия: П; Лист: 120; Листов:
Проверил		Янов А.В.					
Разработал		Делль А.Ф.				Схема границ зон с особыми условиями использования территории М 1:1000 (продолжение)	ГПКК "Красноярский технический центр"
Н.контроль		Янов А.В.					

Согласовано

Взам. инв. N

Подп. и дата

Инв. N подл.

Формат 420x840

Красноярский край, Богучанский район

Проект планировки территории линейного объекта ВЛ 10 кВ от ПС 110/10 №18 Карабула - до ж/д станции Богучаны

Схема границ зон с особыми условиями использования территории М 1:1000

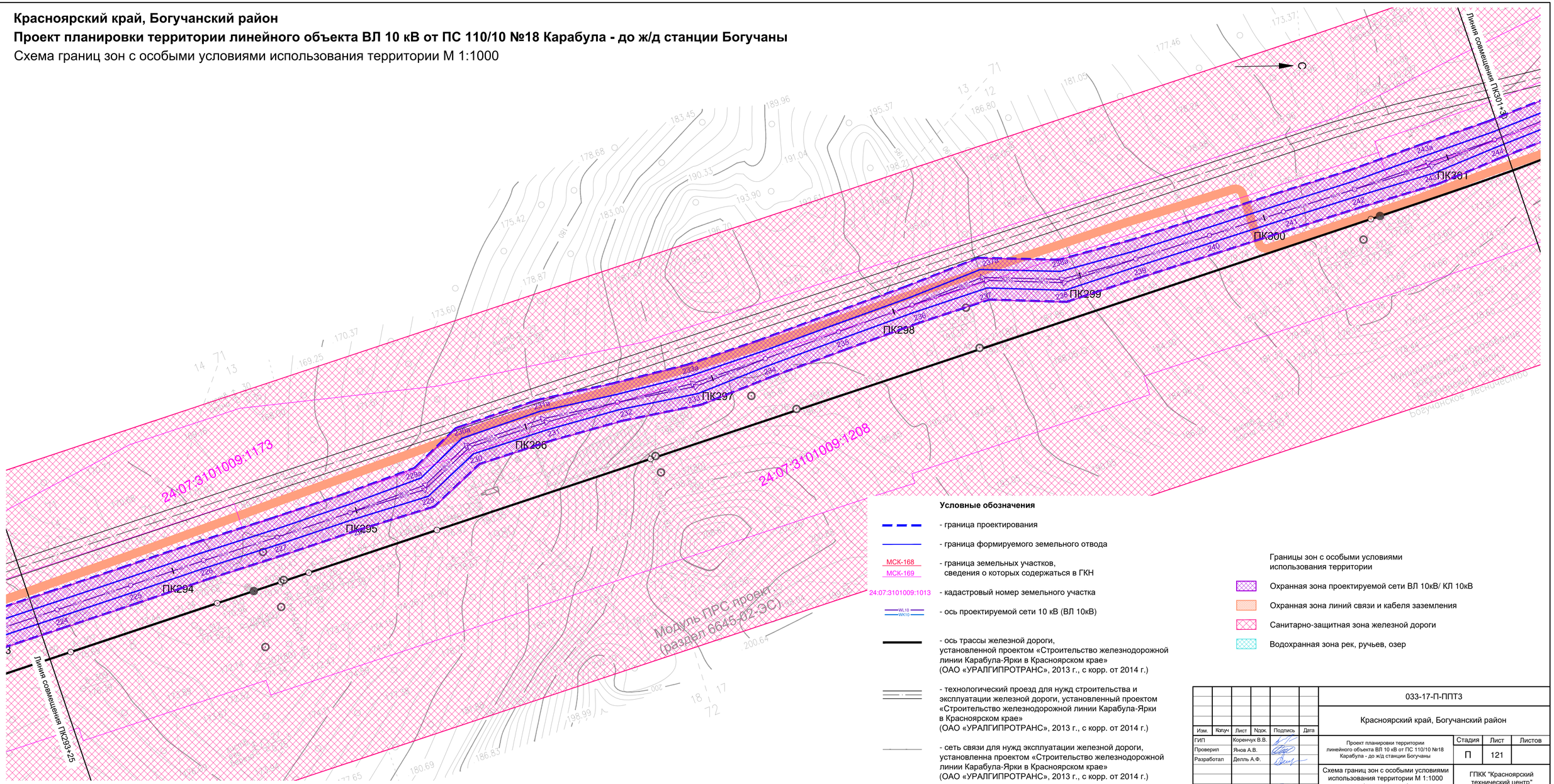

Условные обозначения

- граница проектирования
- граница формируемого земельного отвода
- МСК-168 / МСК-169 — граница земельных участков, сведения о которых содержаться в ГКН
- 24:07:3101009:1013 — кадастровый номер земельного участка
- WL10 / WK10 — ось проектируемой сети 10 кВ (ВЛ 10кВ)
- ось трассы железной дороги, установленной проектом «Строительство железнодорожной линии Карабула-Ярки в Красноярском крае» (ОАО «УРАЛГИПРОТРАНС», 2013 г., с корр. от 2014 г.)
- технологический проезд для нужд строительства и эксплуатации железной дороги, установленный проектом «Строительство железнодорожной линии Карабула-Ярки в Красноярском крае» (ОАО «УРАЛГИПРОТРАНС», 2013 г., с корр. от 2014 г.)
- сеть связи для нужд эксплуатации железной дороги, установленная проектом «Строительство железнодорожной линии Карабула-Ярки в Красноярском крае» (ОАО «УРАЛГИПРОТРАНС», 2013 г., с корр. от 2014 г.)

Границы зон с особыми условиями использования территории

- Охранная зона проектируемой сети ВЛ 10кВ/ КЛ 10кВ
- Охранная зона линий связи и кабеля заземления
- Санитарно-защитная зона железной дороги
- Водохранная зона рек, ручьев, озер

							033-17-П-ППТ3
							Красноярский край, Богучанский район
Изм.	Кол.уч	Лист	№док.	Подпись	Дата		
ГИП		Коренчук В.В.				Проект планировки территории линейного объекта ВЛ 10 кВ от ПС 110/10 №18 Карабула - до ж/д станции Богучаны	Стадия: П; Лист: 121; Листов:
Проверил		Янов А.В.					
Разработал		Делль А.Ф.					
Н.контроль		Янов А.В.				Схема границ зон с особыми условиями использования территории М 1:1000 (продолжение)	ГПКК "Красноярский технический центр"

Согласовано

Взам. инв. N

Подп. и дата

Инв. N подл.

Формат 420x840

Красноярский край, Богучанский район

Проект планировки территории линейного объекта ВЛ 10 кВ от ПС 110/10 №18 Карабула - до ж/д станции Богучаны

Схема границ зон с особыми условиями использования территории М 1:1000

Условные обозначения

- граница проектирования
- граница формируемого земельного отвода
- МСК-168, МСК-169 - граница земельных участков, сведения о которых содержаться в ГКН
- 24:07:3101009:1013 - кадастровый номер земельного участка
- WL10, WK10 - ось проектируемой сети 10 кВ (ВЛ 10кВ)
- ось трассы железной дороги, установленной проектом «Строительство железнодорожной линии Карабула-Ярки в Красноярском крае» (ОАО «УРАЛГИПРОТРАНС», 2013 г., с корр. от 2014 г.)
- технологический проезд для нужд строительства и эксплуатации железной дороги, установленный проектом «Строительство железнодорожной линии Карабула-Ярки в Красноярском крае» (ОАО «УРАЛГИПРОТРАНС», 2013 г., с корр. от 2014 г.)
- сеть связи для нужд эксплуатации железной дороги, установленна проектом «Строительство железнодорожной линии Карабула-Ярки в Красноярском крае» (ОАО «УРАЛГИПРОТРАНС», 2013 г., с корр. от 2014 г.)

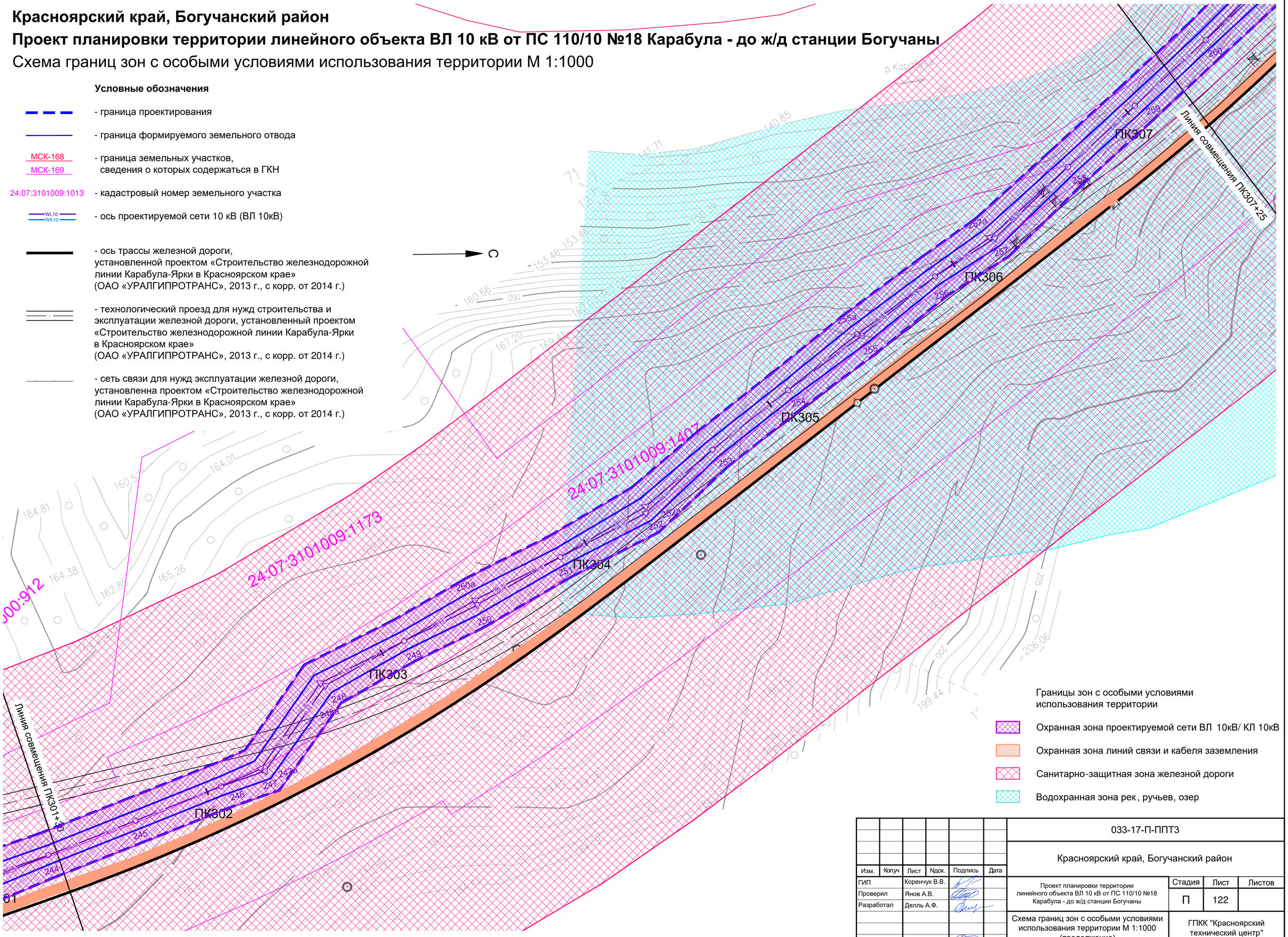

Границы зон с особыми условиями использования территории

- Охранная зона проектируемой сети ВЛ 10кВ/ КЛ 10кВ
- Охранная зона линий связи и кабеля заземления
- Санитарно-защитная зона железной дороги
- Водохранная зона рек, ручьев, озер

Изм.	Колуч	Лист	Nдок.	Подпись	Дата	033-17-П-ППТ3		
						Красноярский край, Богучанский район		
ГИП		Коренчук В.В.				Проект планировки территории линейного объекта ВЛ 10 кВ от ПС 110/10 №18 Карабула - до ж/д станции Богучаны	Стадия: П	Лист: 122	Листов:
Проверил		Янов А.В.							
Разработал		Делль А.Ф.				Схема границ зон с особыми условиями использования территории М 1:1000 (продолжение)	ГПКК "Красноярский технический центр"		
Н.контроль		Янов А.В.							

Согласовано | Взам. инв. N | Подп. и дата | Инв. N подл.

Формат 420x594

Красноярский край, Богучанский район

Проект планировки территории линейного объекта ВЛ 10 кВ от ПС 110/10 №18 Карабула - до ж/д станции Богучаны

Схема границ зон с особыми условиями использования территории М 1:1000

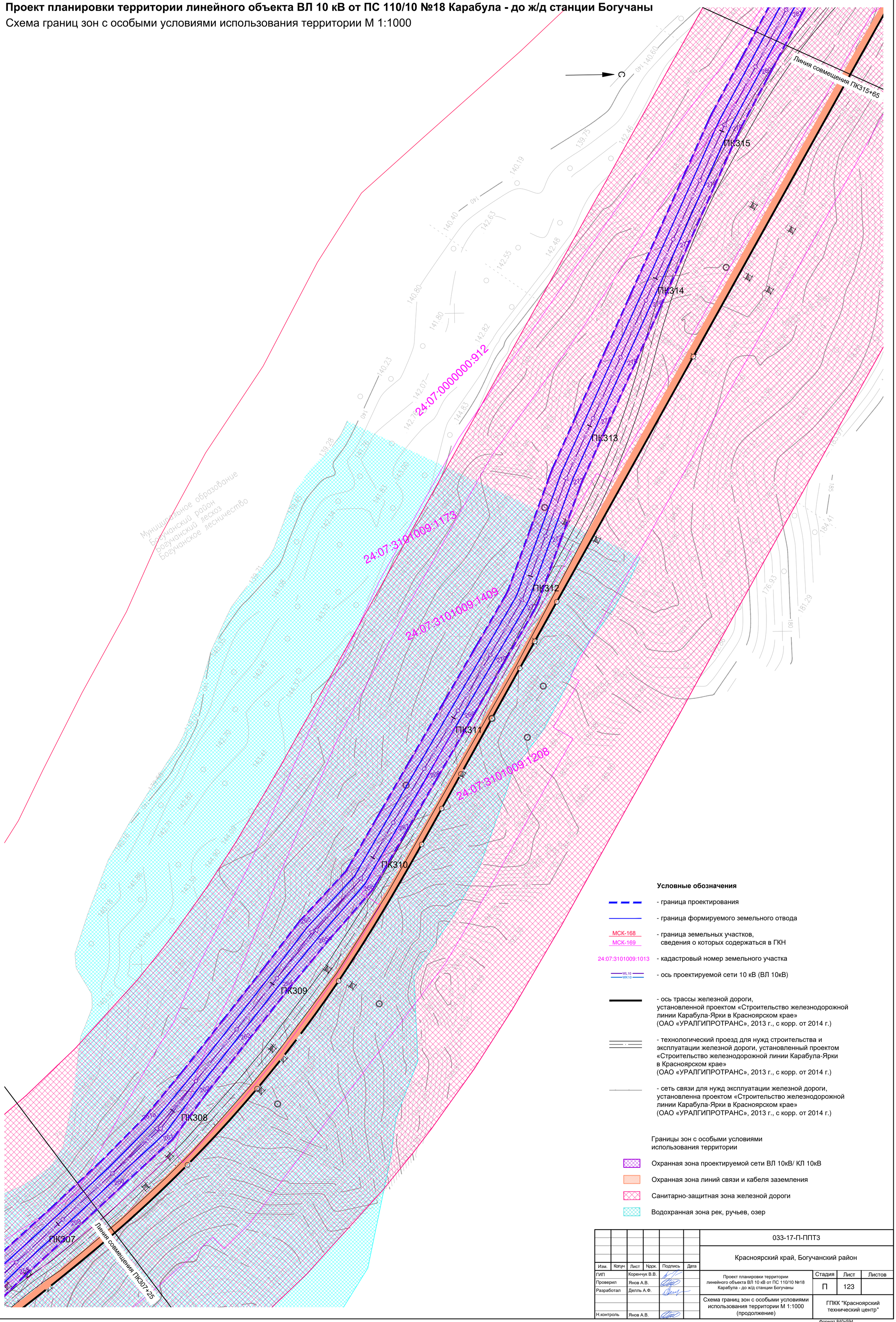

Условные обозначения

- граница проектирования
- граница формируемого земельного отвода
- МСК-168 / МСК-169 — граница земельных участков, сведения о которых содержаться в ГКН
- 24:07:3101009:1013 — кадастровый номер земельного участка
- WL10 / WK10 — ось проектируемой сети 10 кВ (ВЛ 10кВ)
- ось трассы железной дороги, установленной проектом «Строительство железнодорожной линии Карабула-Ярки в Красноярском крае» (ОАО «УРАЛГИПРОТРАНС», 2013 г., с корр. от 2014 г.)
- технологический проезд для нужд строительства и эксплуатации железной дороги, установленный проектом «Строительство железнодорожной линии Карабула-Ярки в Красноярском крае» (ОАО «УРАЛГИПРОТРАНС», 2013 г., с корр. от 2014 г.)
- сеть связи для нужд эксплуатации железной дороги, установленна проектом «Строительство железнодорожной линии Карабула-Ярки в Красноярском крае» (ОАО «УРАЛГИПРОТРАНС», 2013 г., с корр. от 2014 г.)

Границы зон с особыми условиями использования территории

- Охранная зона проектируемой сети ВЛ 10кВ/ КЛ 10кВ
- Охранная зона линий связи и кабеля заземления
- Санитарно-защитная зона железной дороги
- Водохранная зона рек, ручьев, озер

Согласовано

Взам. инв. N

Подп. и дата

Инв. N подл.

Изм.	Колуч	Лист	Nдок.	Подпись	Дата
ГИП		Коренчук В.В.			
Проверил		Янов А.В.			
Разработал		Делль А.Ф.			
Н.контроль		Янов А.В.			

033-17-П-ППТ3

Красноярский край, Богучанский район

Проект планировки территории линейного объекта ВЛ 10 кВ от ПС 110/10 №18 Карабула - до ж/д станции Богучаны

Стадия	Лист	Листов
П	123	

Схема границ зон с особыми условиями использования территории М 1:1000 (продолжение)

ГПКК "Красноярский технический центр"

Формат 840x594

Красноярский край, Богучанский район

Проект планировки территории линейного объекта ВЛ 10 кВ от ПС 110/10 №18 Карабула - до ж/д станции Богучаны

Схема границ зон с особыми условиями использования территории М 1:1000

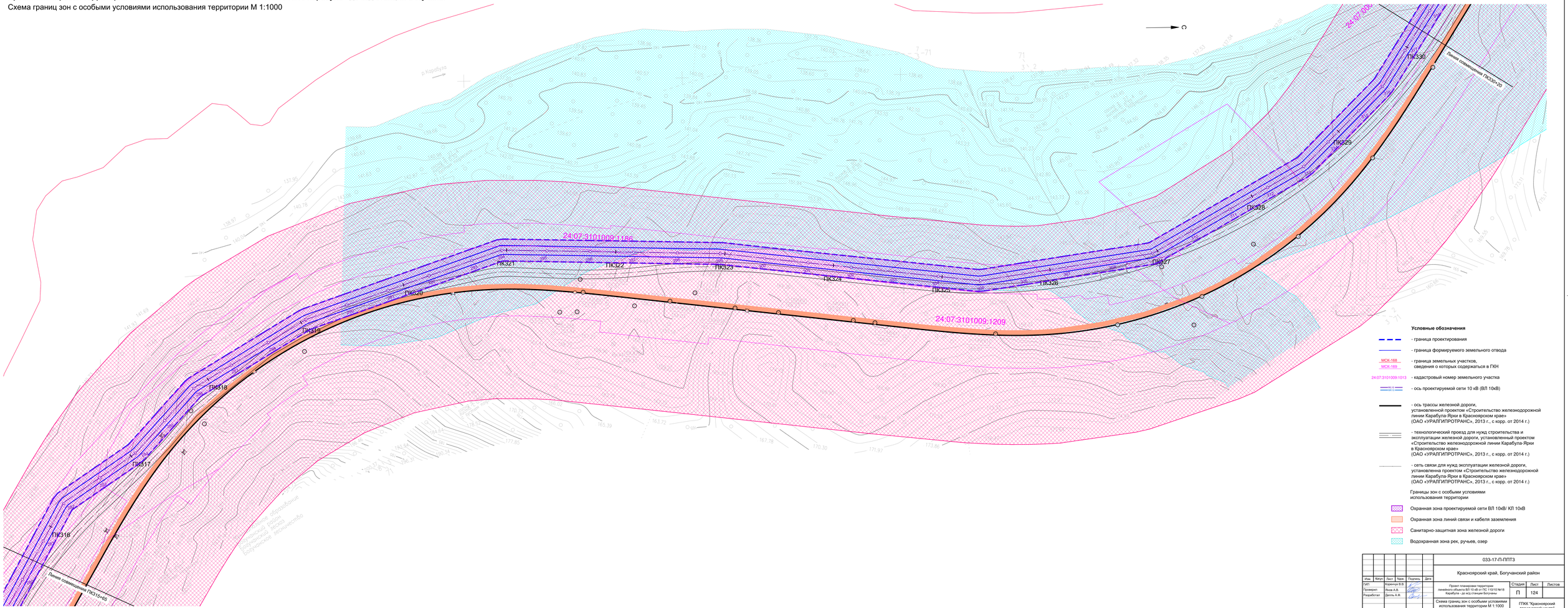

Условные обозначения

- граница проектирования
- граница формируемого земельного отвода
- МСК-168 / МСК-169 — граница земельных участков, сведения о которых содержаться в ГКН
- 24:07:3101009:1013 — кадастровый номер земельного участка
- ось проектируемой сети 10 кВ (ВЛ 10кВ)
- ось трассы железной дороги, установленной проектом «Строительство железнодорожной линии Карабула-Яркн в Красноярском крае» (ОАО «УРАЛГИПРОТРАНС», 2013 г., с корр. от 2014 г.)
- технологический проезд для нужд строительства и эксплуатации железной дороги, установленный проектом «Строительство железнодорожной линии Карабула-Яркн в Красноярском крае» (ОАО «УРАЛГИПРОТРАНС», 2013 г., с корр. от 2014 г.)
- сеть связи для нужд эксплуатации железной дороги, установленна проектом «Строительство железнодорожной линии Карабула-Яркн в Красноярском крае» (ОАО «УРАЛГИПРОТРАНС», 2013 г., с корр. от 2014 г.)

Границы зон с особыми условиями использования территории

- Охранная зона проектируемой сети ВЛ 10кВ/ КЛ 10кВ
- Охранная зона линий связи и кабеля заземления
- Санитарно-защитная зона железной дороги
- Водохранная зона рек, ручьев, озер

								033-17-П-ППТ3	
								Красноярский край, Богучанский район	
Изм.	Кол.уч.	Лист	№док.	Подпись	Дата				
ГИП		Коренчук В.В.				Проект планировки территории линейного объекта ВЛ 10 кВ от ПС 110/10 №18 Карабула - до жд станции Богучаны	Стадия	Лист	Листов
Проверил		Янов А.В.					П	124	
Разработал		Деоль А.Ф.							
Н.контроль		Янов А.В.				Схема границ зон с особыми условиями использования территории М 1:1000 (продолжение)	ГПКК "Красноярский технический центр"		

Формат 594х1470

Согласовано

Взам. инв.№

Подп. и дата

Инв. № подл.

Красноярский край, Богучанский район

Проект планировки территории линейного объекта ВЛ 10 кВ от ПС 110/10 №18 Карабула - до ж/д станции Богучаны

Схема границ зон с особыми условиями использования территории М 1:1000

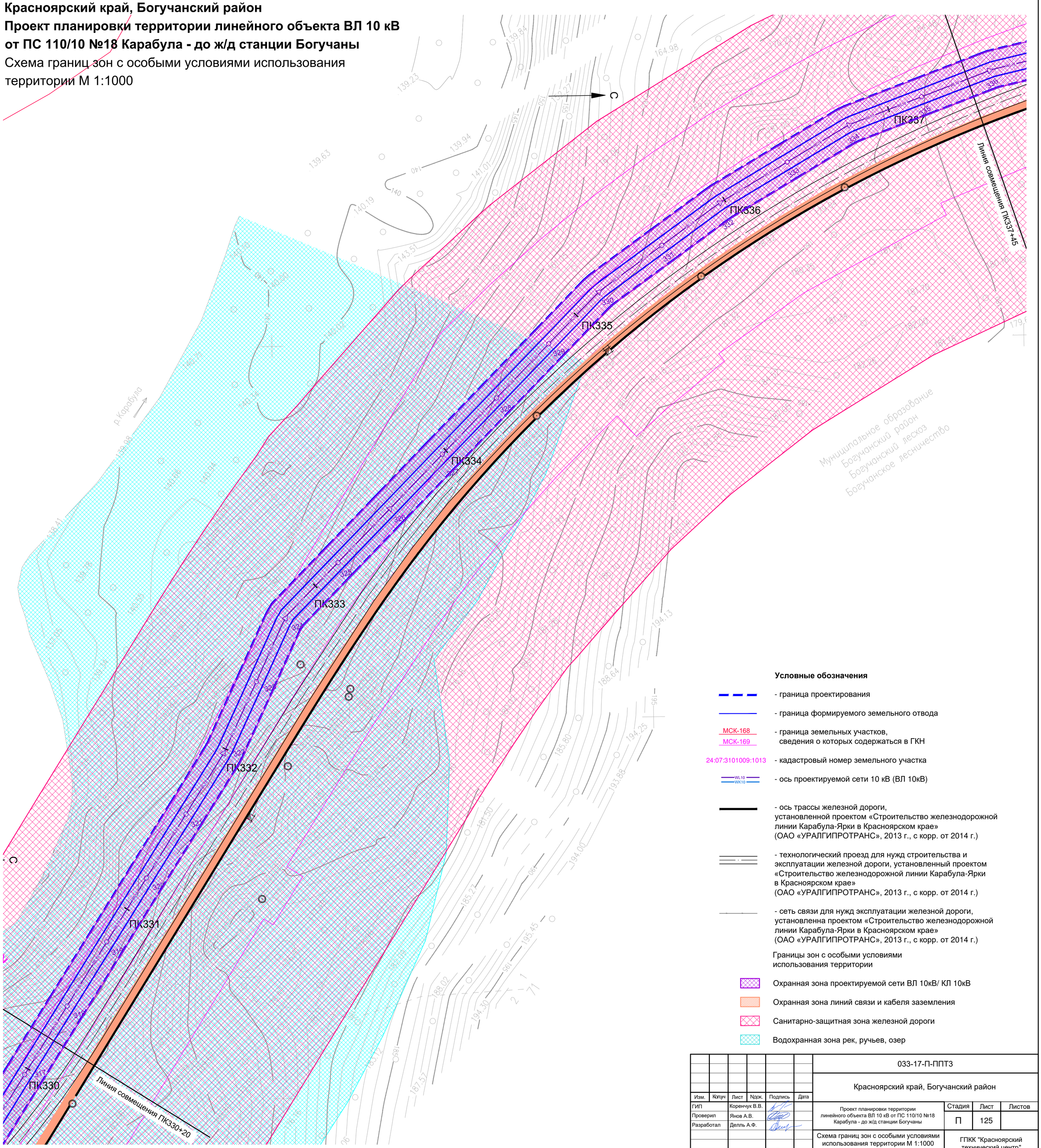

Условные обозначения

- граница проектирования
- граница формируемого земельного отвода
- МСК-168 / МСК-169 — граница земельных участков, сведения о которых содержаться в ГКН
- 24:07:3101009:1013 — кадастровый номер земельного участка
- WL10 / WK10 — ось проектируемой сети 10 кВ (ВЛ 10кВ)
- ось трассы железной дороги, установленной проектом «Строительство железнодорожной линии Карабула-Ярки в Красноярском крае» (ОАО «УРАЛГИПРОТРАНС», 2013 г., с корр. от 2014 г.)
- технологический проезд для нужд строительства и эксплуатации железной дороги, установленный проектом «Строительство железнодорожной линии Карабула-Ярки в Красноярском крае» (ОАО «УРАЛГИПРОТРАНС», 2013 г., с корр. от 2014 г.)
- сеть связи для нужд эксплуатации железной дороги, установленна проектом «Строительство железнодорожной линии Карабула-Ярки в Красноярском крае» (ОАО «УРАЛГИПРОТРАНС», 2013 г., с корр. от 2014 г.)

Границы зон с особыми условиями использования территории

- Охранная зона проектируемой сети ВЛ 10кВ/ КЛ 10кВ
- Охранная зона линий связи и кабеля заземления
- Санитарно-защитная зона железной дороги
- Водохранная зона рек, ручьев, озер

						033-17-П-ППТ3
						Красноярский край, Богучанский район
Изм.	Кол.уч	Лист	Nдок.	Подпись	Дата	
ГИП		Коренчук В.В.				Проект планировки территории линейного объекта ВЛ 10 кВ от ПС 110/10 №18 Карабула - до ж/д станции Богучаны
Проверил		Янов А.В.				Стадия: П; Лист: 125; Листов:
Разработал		Делль А.Ф.				Схема границ зон с особыми условиями использования территории М 1:1000 (продолжение)
Н.контроль		Янов А.В.				ГПКК "Красноярский технический центр"

Согласовано

Взам. инв. N

Подп. и дата

Инв. N подл.

Формат 594x630

Красноярский край, Богучанский район

Проект планировки территории линейного объекта ВЛ 10 кВ от ПС 110/10 №18 Карабула - до ж/д станции Богучаны

Схема границ зон с особыми условиями использования территории М 1:1000

0

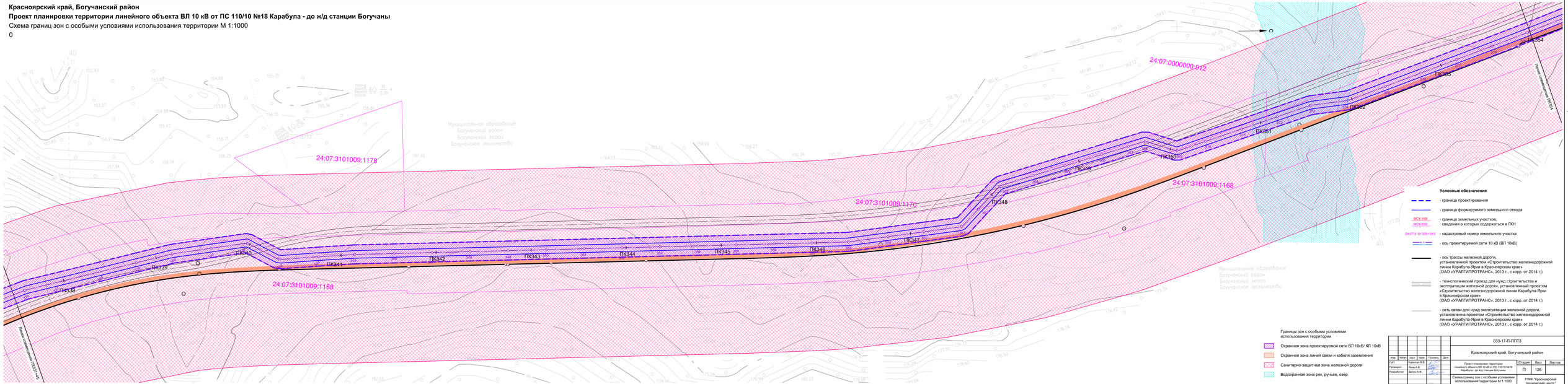

Условные обозначения

- граница проектирования
- граница формируемого земельного отвода
- граница земельных участков, сведения о которых содержаться в ГКН (МСК-168 / МСК-169)
- кадастровый номер земельного участка (24:07:3101009:1013)
- ось проектируемой сети 10 кВ (ВЛ 10кВ)
- ось трассы железной дороги, устанавливаемой проектом «Строительство железнодорожной линии Карабула-Ярки в Красноярском крае» (ОАО «УРАЛГИПРОТРАНС», 2013 г., с корр. от 2014 г.)
- технологический проезд для нужд строительства и эксплуатации железной дороги, устанавливаемый проектом «Строительство железнодорожной линии Карабула-Ярки в Красноярском крае» (ОАО «УРАЛГИПРОТРАНС», 2013 г., с корр. от 2014 г.)
- сеть связи для нужд эксплуатации железной дороги, устанавливаемая проектом «Строительство железнодорожной линии Карабула-Ярки в Красноярском крае» (ОАО «УРАЛГИПРОТРАНС», 2013 г., с корр. от 2014 г.)

Границы зон с особыми условиями использования территории

- Охранная зона проектируемой сети ВЛ 10кВ/ КЛ 10кВ
- Охранная зона линий связи и кабеля заземления
- Санитарно-защитная зона железной дороги
- Водохранная зона рек, ручьев, озер

						033-17-П-ППТ3	
Изм.	Кол.уч.	Лист	№док.	Подпись	Дата	Красноярский край, Богучанский район	
ГИП		Коренев В.В.				Проект планировки территории линейного объекта «Линия ВЛ 10 кВ от ПС 110/10 №18 Карабула - до ж/д станции Богучаны	Стадия: П; Лист: 126; Листов:
Проверил		Яков А.В.					
Разработал		Дилов А.Ф.					
Н.контроль		Яков А.В.				Схема границ зон с особыми условиями использования территории М 1:1000 (продолжение)	ГПКК "Красноярский Технический центр"

Согласовано

Взам. инв. №

Подп. и дата

Инв. № подл.

Формат А2х1680

Красноярский край, Богучанский район
Проект планировки территории линейного объекта ВЛ 10 кВ
от ПС 110/10 №18 Карабула - до ж/д станции Богучаны
Схема границ зон с особыми условиями использования территории М 1:1000



Условные обозначения

- граница проектирования
- граница формируемого земельного отвода
- граница земельных участков, сведения о которых содержаться в ГКН
- кадастровый номер земельного участка
- ось проектируемой сети 10 кВ (ВЛ 10кВ)
- ось трассы железной дороги, установленной проектом «Строительство железнодорожной линии Карабула-Ярки в Красноярском крае» (ОАО «УРАЛГИПРОТРАНС», 2013 г., с корр. от 2014 г.)
- технологический проезд для нужд строительства и эксплуатации железной дороги, установленный проектом «Строительство железнодорожной линии Карабула-Ярки в Красноярском крае» (ОАО «УРАЛГИПРОТРАНС», 2013 г., с корр. от 2014 г.)
- сеть связи для нужд эксплуатации железной дороги, установленная проектом «Строительство железнодорожной линии Карабула-Ярки в Красноярском крае» (ОАО «УРАЛГИПРОТРАНС», 2013 г., с корр. от 2014 г.)

Границы зон с особыми условиями использования территории

- Охранная зона проектируемой сети ВЛ 10кВ/ КЛ 10кВ
- Охранная зона линий связи и кабеля заземления
- Санитарно-защитная зона железной дороги
- Водоохранная зона рек, ручьев, озер

						033-17-ПЗ-ППТЗ	
Изм.	Кол.уч.	Лист	№док.	Подпись	Дата	Красноярский край, Богучанский район	
ГИП		Корнеев В.В.				Проект планировки территории линейного объекта ВЛ 10 кВ от ПС 110/10 №18 Карабула - до ж/д станции Богучаны	Стадия: П; Лист: 127; Листов:
Проверил		Яхно А.В.					
Разработал		Денисов А.Е.				Схема границ зон с особыми условиями использования территории М 1:1000 (продолжение)	ГПКК "Красноярский технический центр"
Н.контроль		Яхно А.В.					

Согласовано

Инв. N подл. | Подп. и дата | Взам. инв. N

Формат А2(А1х1189)

Красноярский край, Богучанский район

Проект планировки территории линейного объекта ВЛ 10 кВ от ПС 110/10 №18 Карабула - до ж/д станции Богучаны

Схема границ зон с особыми условиями использования территории М 1:1000

У=32°56'18"
R=600
T2=179.22
T1=235.81
K=404.93
L2=0
L1=120

Муниципальное образование
Богучанский район
Богучанский лесхоз
Богучанское лесничество

24:07:3101009:1404

ПК371
ПК372
ПК373
ПК374
ПК375

Линия совмещения ПК370+30

Линия совмещения ПК375+75

р.Карабула

Условные обозначения

- граница проектирования
- граница формируемого земельного отвода
МСК-168 — граница земельных участков, сведения о которых содержаться в ГКН
МСК-169
24:07:3101009:1013 — кадастровый номер земельного участка
WL10 / WK10 — ось проектируемой сети 10 кВ (ВЛ 10кВ)
- ось трассы железной дороги, установленной проектом «Строительство железнодорожной линии Карабула-Ярки в Красноярском крае» (ОАО «УРАЛГИПРОТРАНС», 2013 г., с корр. от 2014 г.)
- технологический проезд для нужд строительства и эксплуатации железной дороги, установленный проектом «Строительство железнодорожной линии Карабула -Ярки в Красноярском крае» (ОАО «УРАЛГИПРОТРАНС», 2013 г., с корр. от 2014 г.)
- сеть связи для нужд эксплуатации железной дороги, установленна проектом «Строительство железнодорожной линии Карабула-Ярки в Красноярском крае» (ОАО «УРАЛГИПРОТРАНС», 2013 г., с корр. от 2014 г.)

Границы зон с особыми условиями использования территории

- Охранная зона проектируемой сети ВЛ 10кВ/ КЛ 10кВ
- Охранная зона линий связи и кабеля заземления
- Санитарно-защитная зона железной дороги
- Водохранная зона рек, ручьев, озер

Согласовано

Взам. инв. N

Подп. и дата

Инв. N подл.

Изм.	Кол.уч	Лист	N док.	Подпись	Дата
ГИП		Коренчук В.В.			
Проверил		Янов А.В.			
Разработал		Делль А.Ф.			
Н.контроль		Янов А.В.			

033-17-П-ППТ3

Красноярский край, Богучанский район

Проект планировки территории линейного объекта ВЛ 10 кВ от ПС 110/10 №18 Карабула - до ж/д станции Богучаны

Стадия	Лист	Листов
П	128	

Схема использования территории в период подготовки проекта планировки территории М 1:1000 (продолжение)

ГПКК "Красноярский технический центр"

Формат 420х594

Красноярский край, Богучанский район

Проект планировки территории линейного объекта ВЛ 10 кВ от ПС 110/10 №18 Карабула - до ж/д станции Богучаны

Схема границ зон с особыми условиями использования территории М 1:1000

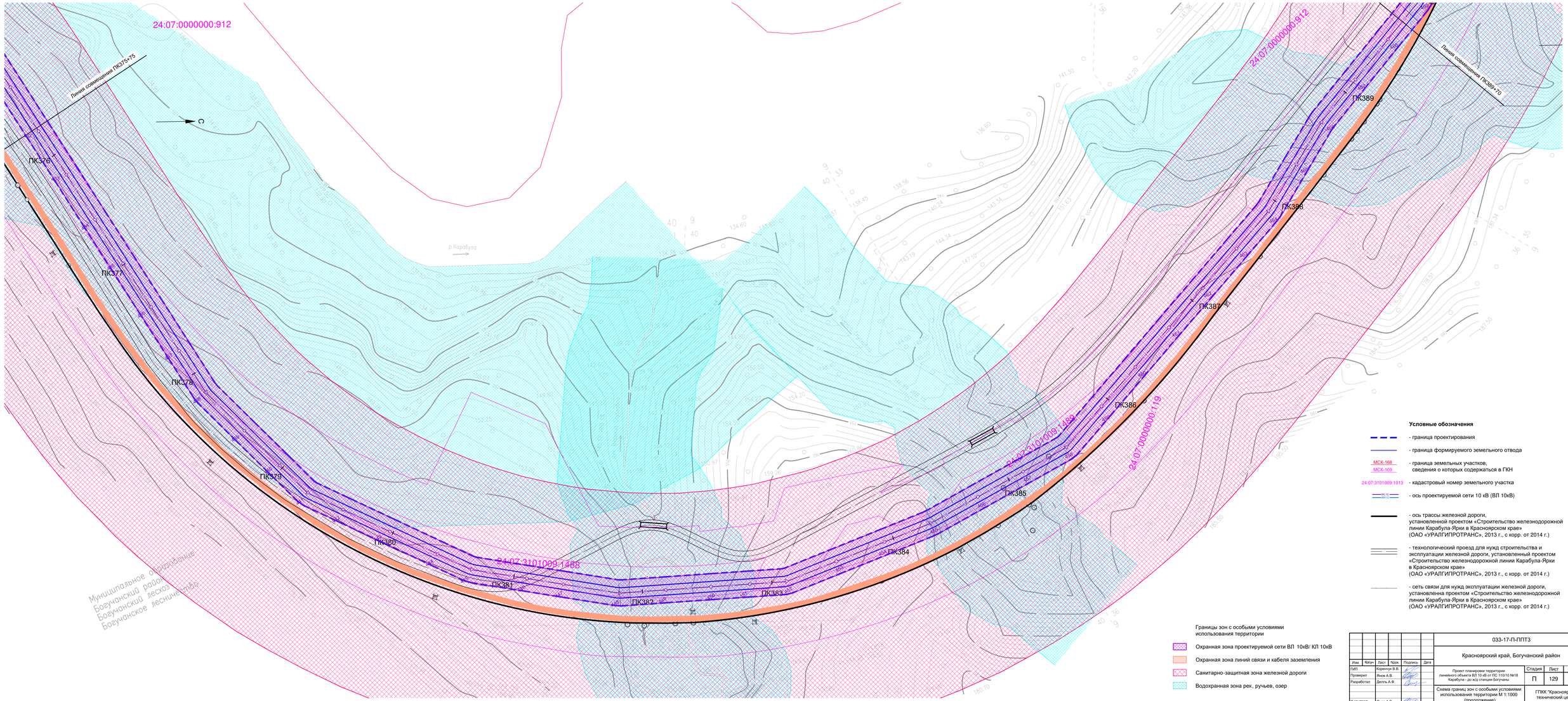

Условные обозначения

- граница проектирования
- граница формируемого земельного отвода
- МСК-168 / МСК-169 — граница земельных участков, сведения о которых содержатся в ГКН
- 24:07:3101009:1013 — кадастровый номер земельного участка
- ось проектируемой сети 10 кВ (ВЛ 10кВ)
- ось трассы железной дороги, установленной проектом «Строительство железнодорожной линии Карабула-Ярки в Красноярском крае» (ОАО «УРАЛГИПРОТРАНС», 2013 г., с корр. от 2014 г.)
- технологический проезд для нужд строительства и эксплуатации железной дороги, установленный проектом «Строительство железнодорожной линии Карабула-Ярки в Красноярском крае» (ОАО «УРАЛГИПРОТРАНС», 2013 г., с корр. от 2014 г.)
- сеть связи для нужд эксплуатации железной дороги, установленна проектом «Строительство железнодорожной линии Карабула-Ярки в Красноярском крае» (ОАО «УРАЛГИПРОТРАНС», 2013 г., с корр. от 2014 г.)

Границы зон с особыми условиями использования территории

- Охранная зона проектируемой сети ВЛ 10кВ/ КЛ 10кВ
- Охранная зона линий связи и кабеля заземления
- Санитарно-защитная зона железной дороги
- Водохранная зона рек, ручьев, озер

Изм.	Кол.уч.	Лист	№док.	Подпись	Дата
ГИП		Куренных В.В.			
Проверил		Янов А.В.			
Разработал		Дель А.Ф.			
Н.контроль		Янов А.В.			

033-17-П-ППТ3

Красноярский край, Богучанский район

Проект планировки территории линейного объекта ВЛ 10 кВ от ПС 110/10 №18 Карабула - до ж/д станции Богучаны

Стадия	Лист	Листов
П	129	

Схема границ зон с особыми условиями использования территории М 1:1000 (продолжение)

ГПКК "Красноярский технический центр"

Формат 594x1260

Согласовано

Взам. инв. №

Подп. и дата

Инв. N подл.

Красноярский край, Богучанский район

Проект планировки территории линейного объекта ВЛ 10 кВ от ПС 110/10 №18 Карабула - до ж/д станции Богучаны

Схема границ зон с особыми условиями использования территории М 1:1000

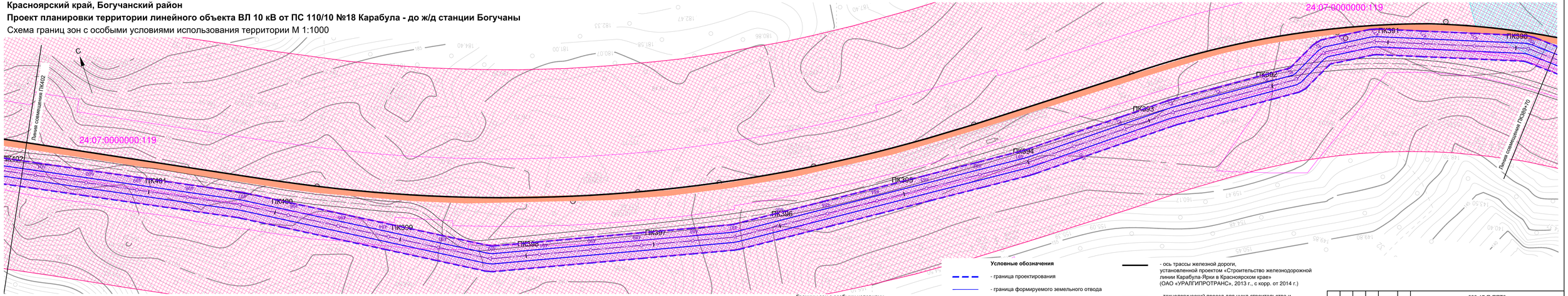

Границы зон с особыми условиями использования территории

- Охранная зона проектируемой сети ВЛ 10кВ/ КЛ 10кВ
- Охранная зона линий связи и кабеля заземления
- Санитарно-защитная зона железной дороги
- Водохранная зона рек, ручьев, озер

Условные обозначения

- граница проектирования
- граница формируемого земельного отвода
- МСК-168 / МСК-169 - граница земельных участков, сведения о которых содержаться в ГКН
- 24:07:3101009:1013 - кадастровый номер земельного участка
- ВЛ 10 кВ / ВЛ 10 кВ - ось проектируемой сети 10 кВ (ВЛ 10кВ)
- ось трассы железной дороги, установленной проектом «Строительство железнодорожной линии Карабула-Ярки в Красноярском крае» (ОАО «УРАЛГИПРОТРАНС», 2013 г., с корр. от 2014 г.)
- технологический проезд для нужд строительства и эксплуатации железной дороги, установленный проектом «Строительство железнодорожной линии Карабула-Ярки в Красноярском крае» (ОАО «УРАЛГИПРОТРАНС», 2013 г., с корр. от 2014 г.)
- сеть связи для нужд эксплуатации железной дороги, установленна проектом «Строительство железнодорожной линии Карабула-Ярки в Красноярском крае» (ОАО «УРАЛГИПРОТРАНС», 2013 г., с корр. от 2014 г.)

Изм.	Кол.уч	Лист	№док.	Подпись	Дата
ГИП		Коренчук В.В.			
Проверил		Янов А.В.			
Разработал		Деплъ А.Ф.			
Н.контроль		Янов А.В.			

033-17-П-ППТ3

Красноярский край, Богучанский район

Проект планировки территории линейного объекта ВЛ 10 кВ от ПС 110/10 №18 Карабула - до ж/д станции Богучаны

Схема границ зон с особыми условиями использования территории М 1:1000 (продолжение)

Стадия	Лист	Листов
П	130	

ГПКК "Красноярский технический центр"

Формат 297х1260

Согласовано

Взам. инв. №

Подп. и дата

Инв. № подл.

Красноярский край, Богучанский район

Проект планировки территории линейного объекта ВЛ 10 кВ от ПС 110/10 №18 Карабула - до ж/д станции Богучаны

Схема границ зон с особыми условиями использования территории М 1:1000

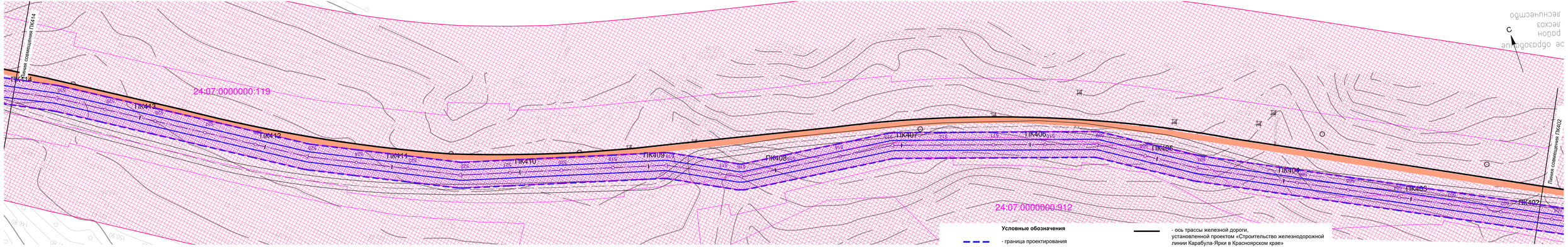

Условные обозначения

Границы зон с особыми условиями использования территории

- Охранная зона проектируемой сети ВЛ 10кВ/ КЛ 10кВ
- Охранная зона линий связи и кабеля заземления
- Санитарно-защитная зона железной дороги
- Водохранная зона рек, ручьев, озер

- граница проектирования
- граница формируемого земельного отвода
- МСК-168, МСК-169 — граница земельных участков, сведения о которых содержаться в ГКН
- 24:07:3101009:1013 - кадастровый номер земельного участка
- 10,5 / 20,5 - ось проектируемой сети 10 кВ (ВЛ 10кВ)
- ось трассы железной дороги, установленной проектом «Строительство железнодорожной линии Карабула-Ярки в Красноярском крае» (ОАО «УРАЛГИПРОТРАНС», 2013 г., с корр. от 2014 г.)
- технологический проезд для нужд строительства и эксплуатации железной дороги, установленный проектом «Строительство железнодорожной линии Карабула-Ярки в Красноярском крае» (ОАО «УРАЛГИПРОТРАНС», 2013 г., с корр. от 2014 г.)
- сеть связи для нужд эксплуатации железной дороги, установленная проектом «Строительство железнодорожной линии Карабула-Ярки в Красноярском крае» (ОАО «УРАЛГИПРОТРАНС», 2013 г., с корр. от 2014 г.)

Изм.	Кол.уч.	Лист	№док.	Подпись	Дата
ГИП		Коренчук В.В.			
Проверил		Янов А.В.			
Разработал		Дель А.Ф.			
Н.контроль		Янов А.В.			

033-17-П-ППТЗ

Красноярский край, Богучанский район

Проект планировки территории линейного объекта ВЛ 10 кВ от ПС 110/10 №18 Карабула - до ж/д станции Богучаны

Схема границ зон с особыми условиями использования территории М 1:1000 (продолжение)

Стадия	Лист	Листов
П	131	

ГПКК "Красноярский технический центр"

Формат 297х1260

Согласовано

Взам. инв. №

Подп. и дата

Инв. № подл.

Красноярский край, Богучанский район

Проект планировки территории линейного объекта ВЛ 10 кВ от ПС 110/10 №18 Карабула - до ж/д станции Богучаны

Схема границ зон с особыми условиями использования территории М 1:1000

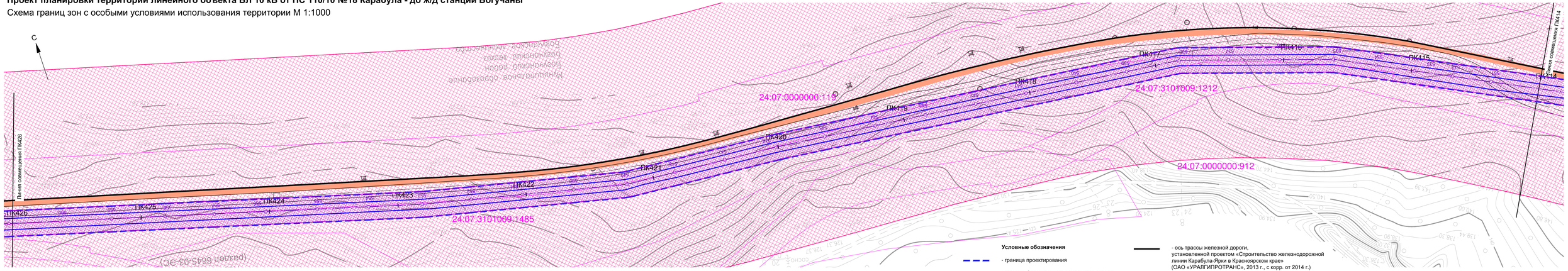

Условные обозначения

Границы зон с особыми условиями использования территории

- Охранная зона проектируемой сети ВЛ 10кВ/ КЛ 10кВ
- Охранная зона линий связи и кабеля заземления
- Санитарно-защитная зона железной дороги
- Водохранная зона рек, ручьев, озер

- граница проектирования
- граница формируемого земельного отвода
- МСК-168 / МСК-169 — граница земельных участков, сведения о которых содержаться в ГКН
- 24:07:3101009:1013 — кадастровый номер земельного участка
- ВЛ 10 / ВЛ 0,4 — ось проектируемой сети 10 кВ (ВЛ 10кВ)

- ось трассы железной дороги, установленной проектом «Строительство железнодорожной линии Карабула-Ярки в Красноярском крае» (ОАО «УРАЛГИПРОТРАНС», 2013 г., с корр. от 2014 г.)
- технологический проезд для нужд строительства и эксплуатации железной дороги, установленный проектом «Строительство железнодорожной линии Карабула-Ярки в Красноярском крае» (ОАО «УРАЛГИПРОТРАНС», 2013 г., с корр. от 2014 г.)
- сеть связи для нужд эксплуатации железной дороги, установленна проектом «Строительство железнодорожной линии Карабула-Ярки в Красноярском крае» (ОАО «УРАЛГИПРОТРАНС», 2013 г., с корр. от 2014 г.)

Изм.	Кол.уч.	Лист	№док.	Подпись	Дата
ГИП		Коренчук В.В.			
Проверил		Янов А.В.			
Разработал		Дель А.Ф.			
Н.контроль		Янов А.В.			

033-17-П-ППТ3

Красноярский край, Богучанский район

Проект планировки территории линейного объекта ВЛ 10 кВ от ПС 110/10 №18 Карабула - до ж/д станции Богучаны

Стадия	Лист	Листов
П	132	

Схема границ зон с особыми условиями использования территории М 1:1000 (продолжение)

ГПКК "Красноярский технический центр"

Формат 297х1260

Согласовано

Взам. инв. №

Подп. и дата

Инв. № подл.

Красноярский край, Богучанский район

Проект планировки территории линейного объекта ВЛ 10 кВ от ПС 110/10 №18 Карабула - до ж/д станции Богучаны

Схема границ зон с особыми условиями использования территории М 1:1000

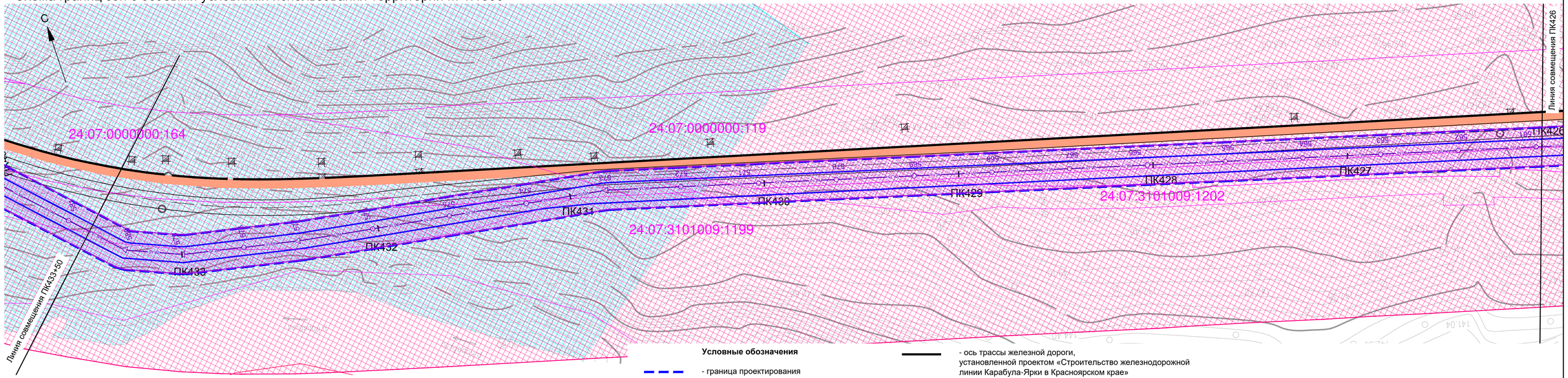

Согласовано

Взам. инв. N

Подп. и дата

Инв. N подл.

Условные обозначения

- граница проектирования
- граница формируемого земельного отвода
- МСК-168 / МСК-169 — граница земельных участков, сведения о которых содержаться в ГКН
- 24:07:3101009:1013 — кадастровый номер земельного участка
- ВЛ10 / ВЛ10 — ось проектируемой сети 10 кВ (ВЛ 10кВ)

Границы зон с особыми условиями использования территории

- Охранная зона проектируемой сети ВЛ 10кВ/ КЛ 10кВ
- Охранная зона линий связи и кабеля заземления
- Санитарно-защитная зона железной дороги
- Водохранная зона рек, ручьев, озер

- ось трассы железной дороги, установленной проектом «Строительство железнодорожной линии Карабула-Ярки в Красноярском крае» (ОАО «УРАЛГИПРОТРАНС», 2013 г., с корр. от 2014 г.)
- технологический проезд для нужд строительства и эксплуатации железной дороги, установленный проектом «Строительство железнодорожной линии Карабула-Ярки в Красноярском крае» (ОАО «УРАЛГИПРОТРАНС», 2013 г., с корр. от 2014 г.)
- сеть связи для нужд эксплуатации железной дороги, установленна проектом «Строительство железнодорожной линии Карабула-Ярки в Красноярском крае» (ОАО «УРАЛГИПРОТРАНС», 2013 г., с корр. от 2014 г.)

Изм.	Кол.уч	Лист	N док.	Подпись	Дата	033-17-П-ППТ3			
						Красноярский край, Богучанский район			
ГИП		Коренчук В.В.				Проект планировки территории линейного объекта ВЛ 10 кВ от ПС 110/10 №18 Карабула - до ж/д станции Богучаны	Стадия	Лист	Листов
Проверил		Янов А.В.					П	133	
Разработал		Делль А.Ф.				Схема границ зон с особыми условиями использования территории М 1:1000 (продолжение)	ГПКК "Красноярский технический центр"		
Н.контроль		Янов А.В.							

Формат 297x840

Красноярский край, Богучанский район

Проект планировки территории линейного объекта ВЛ 10 кВ от ПС 110/10 №18 Карабула - до ж/д станции Богучаны

Схема границ зон с особыми условиями использования территории М 1:1000

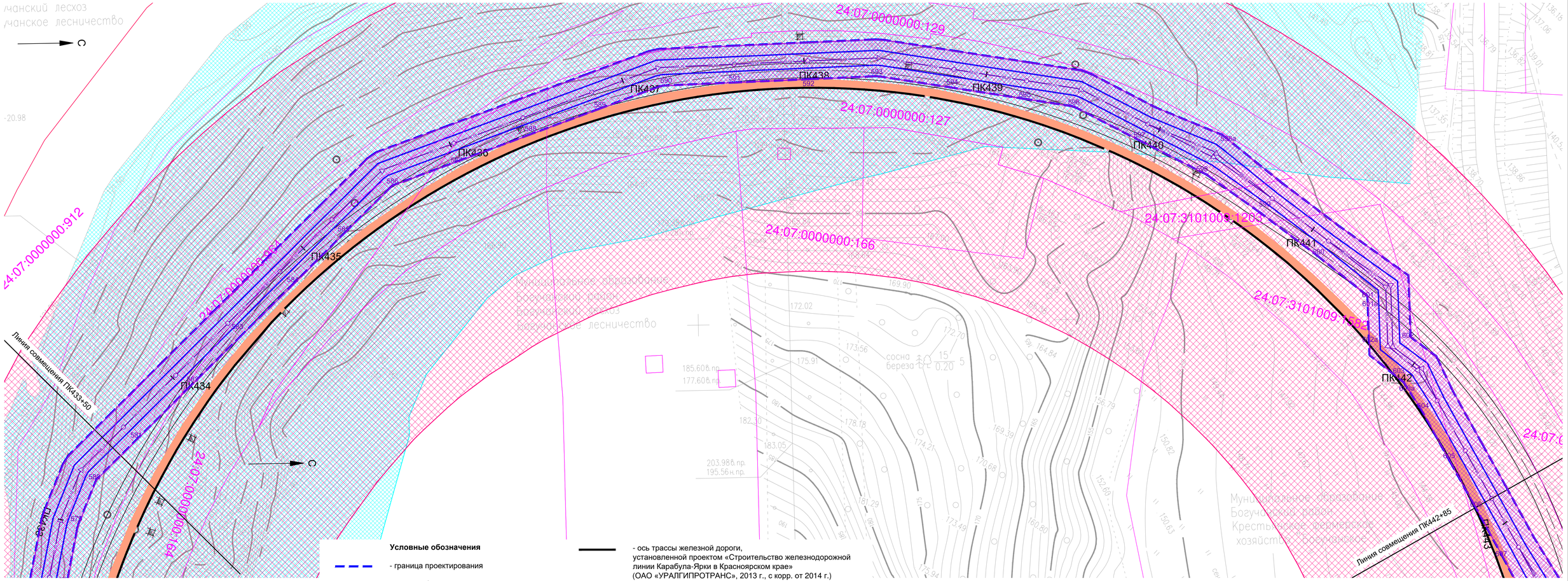

Условные обозначения

Границы зон с особыми условиями использования территории

- Охранная зона проектируемой сети ВЛ 10кВ/ КЛ 10кВ
- Охранная зона линий связи и кабеля заземления
- Санитарно-защитная зона железной дороги
- Водохранная зона рек, ручьев, озер

- граница проектирования
- граница формируемого земельного отвода
- МСК-168 / МСК-169 — граница земельных участков, сведения о которых содержаться в ГКН
- 24:07:3101009:1013 — кадастровый номер земельного участка
- ВЛ10 / ВЛ10 — ось проектируемой сети 10 кВ (ВЛ 10кВ)

- ось трассы железной дороги, установленной проектом «Строительство железнодорожной линии Карабула-Ярки в Красноярском крае» (ОАО «УРАЛГИПРОТРАНС», 2013 г., с корр. от 2014 г.)
- технологический проезд для нужд строительства и эксплуатации железной дороги, установленный проектом «Строительство железнодорожной линии Карабула-Ярки в Красноярском крае» (ОАО «УРАЛГИПРОТРАНС», 2013 г., с корр. от 2014 г.)
- сеть связи для нужд эксплуатации железной дороги, установленной проектом «Строительство железнодорожной линии Карабула-Ярки в Красноярском крае» (ОАО «УРАЛГИПРОТРАНС», 2013 г., с корр. от 2014 г.)

Согласовано

Взам. инв. N

Подп. и дата

Инв. N подл.

Изм.	Кол.уч	Лист	N док.	Подпись	Дата
ГИП		Коренчук В.В.			
Проверил		Янов А.В.			
Разработал		Делль А.Ф.			
Н.контроль		Янов А.В.			

033-17-П-ППТЗ

Красноярский край, Богучанский район

Проект планировки территории линейного объекта ВЛ 10 кВ от ПС 110/10 №18 Карабула - до ж/д станции Богучаны

Стадия	Лист	Листов
П	134	

Схема границ зон с особыми условиями использования территории М 1:1000 (продолжение)

ГПКК "Красноярский технический центр"

Формат 420x891

Красноярский край, Богучанский район

Проект планировки территории линейного объекта ВЛ 10 кВ от ПС 110/10 №18 Карабула - до ж/д станции Богучаны

Схема границ зон с особыми условиями использования территории М 1:1000

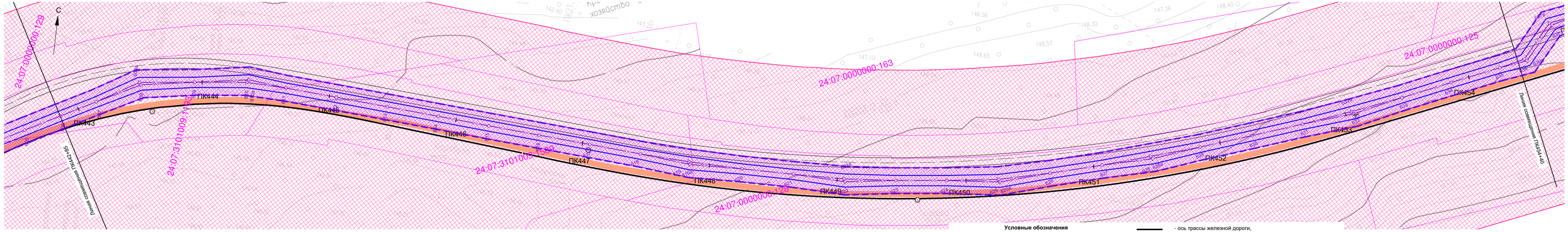

Условные обозначения

Границы зон с особыми условиями использования территории

- Охранная зона проектируемой сети ВЛ 10кВ/ КЛ 10кВ
- Охранная зона линий связи и кабеля заземления
- Санитарно-защитная зона железной дороги
- Водохранная зона рек, ручьев, озер

- граница проектирования
- граница формируемого земельного отвода
- МСК-168 / МСК-169 — граница земельных участков, сведения о которых содержаться в ГКН
- 24:07:3101009:1013 - кадастровый номер земельного участка
- ВЛ 10 / ВЛ 10 — ось проектируемой сети 10 кВ (ВЛ 10кВ)
- ось трассы железной дороги, установленной проектом «Строительство железнодорожной линии Карабула-Ярки в Красноярском крае» (ОАО «УРАЛГИПРОТРАНС», 2013 г., с корр. от 2014 г.)
- технологический проезд для нужд строительства и эксплуатации железной дороги, установленный проектом «Строительство железнодорожной линии Карабула-Ярки в Красноярском крае» (ОАО «УРАЛГИПРОТРАНС», 2013 г., с корр. от 2014 г.)
- сеть связи для нужд эксплуатации железной дороги, установленна проектом «Строительство железнодорожной линии Карабула-Ярки в Красноярском крае» (ОАО «УРАЛГИПРОТРАНС», 2013 г., с корр. от 2014 г.)

Изм.	Кол.уч.	Лист	№док.	Подпись	Дата
ГИП		Коренчук В.В.			
Проверил		Янов А.В.			
Разработал		Дель А.Ф.			
Н.контроль		Янов А.В.			

033-17-П-ППТЗ

Красноярский край, Богучанский район

Проект планировки территории линейного объекта ВЛ 10 кВ от ПС 110/10 №18 Карабула - до ж/д станции Богучаны

Схема границ зон с особыми условиями использования территории М 1:1000 (продолжение)

Стадия	Лист	Листов
П	135	

ГПКК "Красноярский технический центр"

Формат 297х1260

Согласовано

Взам. инв. N

Подп. и дата

Инв. N подл.

Красноярский край, Богучанский район

Проект планировки территории линейного объекта ВЛ 10 кВ от ПС 110/10 №18 Карабула - до ж/д станции Богучаны

Схема границ зон с особыми условиями использования территории М 1:1000

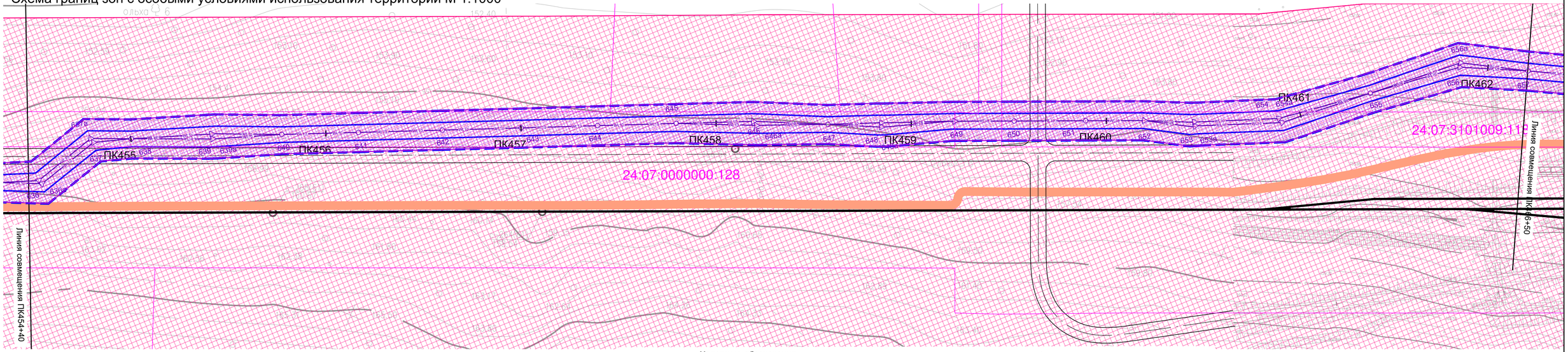

Согласовано

Взам. инв. N

Подп. и дата

Инв. N подл.

Условные обозначения

Границы зон с особыми условиями использования территории

Охранная зона проектируемой сети ВЛ 10кВ/ КЛ 10кВ

Охранная зона линий связи и кабеля заземления

Санитарно-защитная зона железной дороги

Водохранная зона рек, ручьев, озер

- граница проектирования
- граница формируемого земельного отвода
- МСК-168 / МСК-169 — граница земельных участков, сведения о которых содержаться в ГКН
- 24:07:3101009:1013 — кадастровый номер земельного участка
- ВЛ10 / WK10 — ось проектируемой сети 10 кВ (ВЛ 10кВ)
- ось трассы железной дороги, установленной проектом «Строительство железнодорожной линии Карабула-Ярки в Красноярском крае» (ОАО «УРАЛГИПРОТРАНС», 2013 г., с корр. от 2014 г.)
- технологический проезд для нужд строительства и эксплуатации железной дороги, установленный проектом «Строительство железнодорожной линии Карабула-Ярки в Красноярском крае» (ОАО «УРАЛГИПРОТРАНС», 2013 г., с корр. от 2014 г.)
- сеть связи для нужд эксплуатации железной дороги, установленна проектом «Строительство железнодорожной линии Карабула-Ярки в Красноярском крае» (ОАО «УРАЛГИПРОТРАНС», 2013 г., с корр. от 2014 г.)

Изм.	Кол.уч	Лист	N док.	Подпись	Дата	033-17-П-ППТ3			
						Красноярский край, Богучанский район			
ГИП		Коренчук В.В.				Проект планировки территории линейного объекта ВЛ 10 кВ от ПС 110/10 №18 Карабула - до ж/д станции Богучаны	Стадия	Лист	Листов
Проверил		Янов А.В.					П	136	
Разработал		Делль А.Ф.				Схема границ зон с особыми условиями использования территории М 1:1000 (продолжение)	ГПКК "Красноярский технический центр"		
Н.контроль		Янов А.В.							

Формат 297x840

Красноярский край, Богучанский район

Проект планировки территории линейного объекта ВЛ 10 кВ от ПС 110/10 №18 Карабула - до ж/д станции Богучаны

Схема границ зон с особыми условиями использования территории М 1:1000

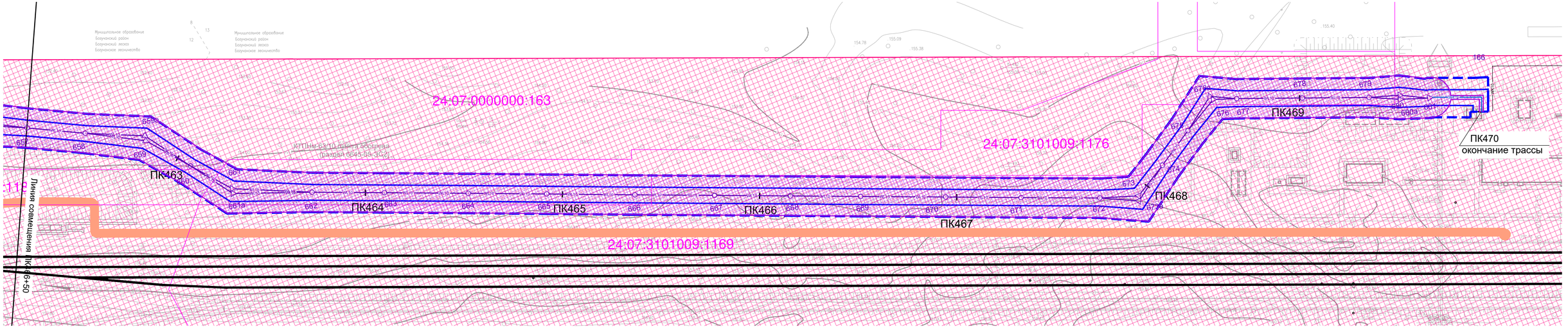

Условные обозначения

Границы зон с особыми условиями использования территории

Охранная зона проектируемой сети ВЛ 10кВ/ КЛ 10кВ

Охранная зона линий связи и кабеля заземления

Санитарно-защитная зона железной дороги

Водохранная зона рек, ручьев, озер

- граница проектирования
- граница формируемого земельного отвода
МСК-168 / МСК-169 - граница земельных участков, сведения о которых содержаться в ГКН
24:07:3101009:1013 - кадастровый номер земельного участка
ВЛ10 / WK10 - ось проектируемой сети 10 кВ (ВЛ 10кВ)

- ось трассы железной дороги, установленной проектом «Строительство железнодорожной линии Карабула-Ярки в Красноярском крае» (ОАО «УРАЛГИПРОТРАНС», 2013 г., с корр. от 2014 г.)
- технологический проезд для нужд строительства и эксплуатации железной дороги, установленный проектом «Строительство железнодорожной линии Карабула-Ярки в Красноярском крае» (ОАО «УРАЛГИПРОТРАНС», 2013 г., с корр. от 2014 г.)
- сеть связи для нужд эксплуатации железной дороги, установленна проектом «Строительство железнодорожной линии Карабула-Ярки в Красноярском крае» (ОАО «УРАЛГИПРОТРАНС», 2013 г., с корр. от 2014 г.)

Изм.	Кол.уч	Лист	№док.	Подпись	Дата	033-17-П-ППТ3			
						Красноярский край, Богучанский район			
ГИП		Коренчук В.В.				Проект планировки территории линейного объекта ВЛ 10 кВ от ПС 110/10 №18 Карабула - до ж/д станции Богучаны	Стадия	Лист	Листов
Проверил		Янов А.В.					П	137	
Разработал		Делль А.Ф.				Схема границ зон с особыми условиями использования территории М 1:1000 (окончание)	ГПКК "Красноярский технический центр"		
Н.контроль		Янов А.В.							

Согласовано

Взам. инв. N

Подп. и дата

Инв. N подл.

Формат 297x840