

РОССИЯ

Красноярский край г.Красноярск

ОБЩЕСТВО С ОГРАНИЧЕННОЙ ОТВЕТСТВЕННОСТЬЮ

**«ДОРПРОЕКТ»**

---

Юридический адрес: 660021, г. Красноярск, ул. Дубровинского, 112, оф. 401

Почтовый адрес: 660021, г. Красноярск, а/я 27241

тел. (8-391) 290-40-48, E-mail: [info@dprojekt24.ru](mailto:info@dprojekt24.ru)

ОГРН 1072468003926 ОКПО 81223495 ИНН 2460200965 КПП 246001001

р/с 40702810531280114165 в Красноярском отделении № 8646 ПАО Сбербанка

---

**ДОКУМЕНТАЦИЯ ПО ПЛАНИРОВКЕ ТЕРРИТОРИИ  
ДЛЯ РАЗМЕЩЕНИЯ ЛИНЕЙНОГО ОБЪЕКТА  
РЕГИОНАЛЬНОГО ЗНАЧЕНИЯ АВТОМОБИЛЬНОЙ ДОРОГИ  
«КАНСК – АБАН – БОГУЧАНЫ В АБАНСКОМ И  
БОГУЧАНСКОМ РАЙОНАХ КРАСНОЯРСКОГО КРАЯ.  
РЕКОНСТРУКЦИЯ УЧАСТКА ХАНДАЛЬСК – ЧУНОЯР  
КМ 158 – КМ 213. III ПУСКОВОЙ КОМПЛЕКС КМ 179 –  
КМ 189»**

**ОСНОВНАЯ ЧАСТЬ ПРОЕКТА МЕЖЕВАНИЯ ТЕРРИТОРИИ**

Раздел 1 «Проект межевания территории. Графическая часть»

ПТС – 197/20 – ПМТ.1

Красноярск 2021

РОССИЯ  
Красноярский край г. Красноярск  
ОБЩЕСТВО С ОГРАНИЧЕННОЙ ОТВЕТСТВЕННОСТЬЮ  
**«ДОРПРОЕКТ»**

Юридический адрес: 660021, г. Красноярск, ул. Дубровинского, 112, оф. 401  
Почтовый адрес: 660021, г. Красноярск, а/я 27241  
тел. (8-391) 290-40-48, E-mail: [info@dprojekt24.ru](mailto:info@dprojekt24.ru)  
ОГРН 1072468003926 ОКПО 81223495 ИНН 2460200965 КПП 246001001  
р/с 40702810531280114165 в Красноярском отделении № 8646 ПАО Сбербанк

Заказчик – КГКУ «Управление автомобильных дорог по Красноярскому краю»

**ДОКУМЕНТАЦИЯ ПО ПЛАНИРОВКЕ ТЕРРИТОРИИ  
ДЛЯ РАЗМЕЩЕНИЯ ЛИНЕЙНОГО ОБЪЕКТА  
РЕГИОНАЛЬНОГО ЗНАЧЕНИЯ АВТОМОБИЛЬНОЙ ДОРОГИ  
«КАНСК – АБАН – БОГУЧАНЫ В АБАНСКОМ И  
БОГУЧАНСКОМ РАЙОНАХ КРАСНОЯРСКОГО КРАЯ.  
РЕКОНСТРУКЦИЯ УЧАСТКА ХАНДАЛЬСК – ЧУНОЯР КМ 158 –  
КМ 213. III ПУСКОВОЙ КОМПЛЕКС КМ 179 – КМ 189»**

**ОСНОВНАЯ ЧАСТЬ ПРОЕКТА МЕЖЕВАНИЯ ТЕРРИТОРИИ**

Раздел 1 «Проект межевания территории. Графическая часть»

ПТС – 197/20 – ПМТ.1

Директор

А.В. Когодеев

Главный инженер проекта

Д.М. Шишлаков

Красноярск 2021

Инв. № подл.	
Подл. и дата	
Взам. Инв. №	



Номер раздела	Обозначение	Наименование	Примечание	4
------------------	-------------	--------------	------------	---

**Проект планировки территории**

		<b>Основная часть проекта планировки территории</b>	
1	<b>ПТС-197/20-ППТ.1</b>	Проект планировки территории. Графическая часть	
2	<b>ПТС-197/20-ППТ.2</b>	Положение о размещении линейных объектов	
		<b>Материалы по обоснованию проекта планировки территории</b>	
3	<b>ПТС-197/20-ППТ.3</b>	Материалы по обоснованию проекта планировки территории. Графическая часть	
4	<b>ПТС-197/20-ППТ.4</b>	Материалы по обоснованию проекта планировки территории. Пояснительная записка	

**Проект межевания территории**

		<b>Основная часть проекта межевания территории</b>	
1	<b>ПТС-197/20-ПМТ.1</b>	Проект межевания территории. Графическая часть	
2	<b>ПТС-197/20-ПМТ.2</b>	Проект межевания территории. Текстовая часть	
		<b>Материалы по обоснованию проекта межевания территории</b>	
3	<b>ПТС-197/20-ПМТ.3</b>	Материалы по обоснованию проекта межевания территории. Графическая часть	
4	<b>ПТС-197/20-ПМТ.4</b>	Материалы по обоснованию проекта межевания территории. Пояснительная записка	

Инва.№ подл.	Подл. и дата	Взам. Инв.№

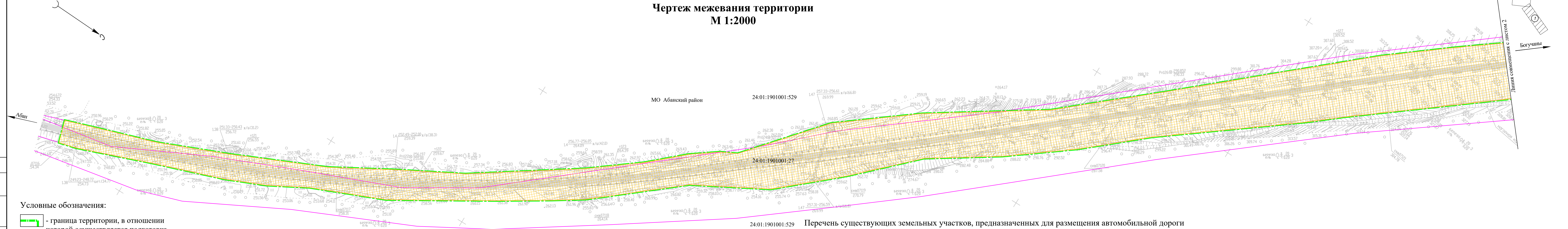
						ПТС – 197/20 – ПМТ.1 – СП		
Изм.	Кол.уч	Лист.	№ док.	Подп.	Дата			
Состав документации по планировке территории						Стадия	Лист	Листов
						П	1	1
ГИП						ООО «Дорпроект»		
Н.Контроль								

Шишлаков		03.21
Когодеев		03.21



**Проект межевания территории для размещения линейного объекта регионального значения  
автомобильной дороги "Канск - Абан - Богучаны в Абанском и Богучанском районах Красноярского края.  
Реконструкция участка Хандальск - Чунояр км 158 - км 213. III пусковой комплекс км 179 - км 189"**

**Чертеж межевания территории  
М 1:2000**



- Условные обозначения:**
- граница территории, в отношении которой осуществляется подготовка проекта межевания
  - границы зон планируемого размещения линейных объектов
  - Транспортная инфраструктура:**
  - улично-дорожная сеть

**Сведения Единого государственного реестра недвижимости:**

- границы земельных участков, учтенных в Едином государственном реестре недвижимости

24:01:1901001:27 - кадастровый номер земельного участка

**Перечень существующих земельных участков, предназначенных для размещения автомобильной дороги**

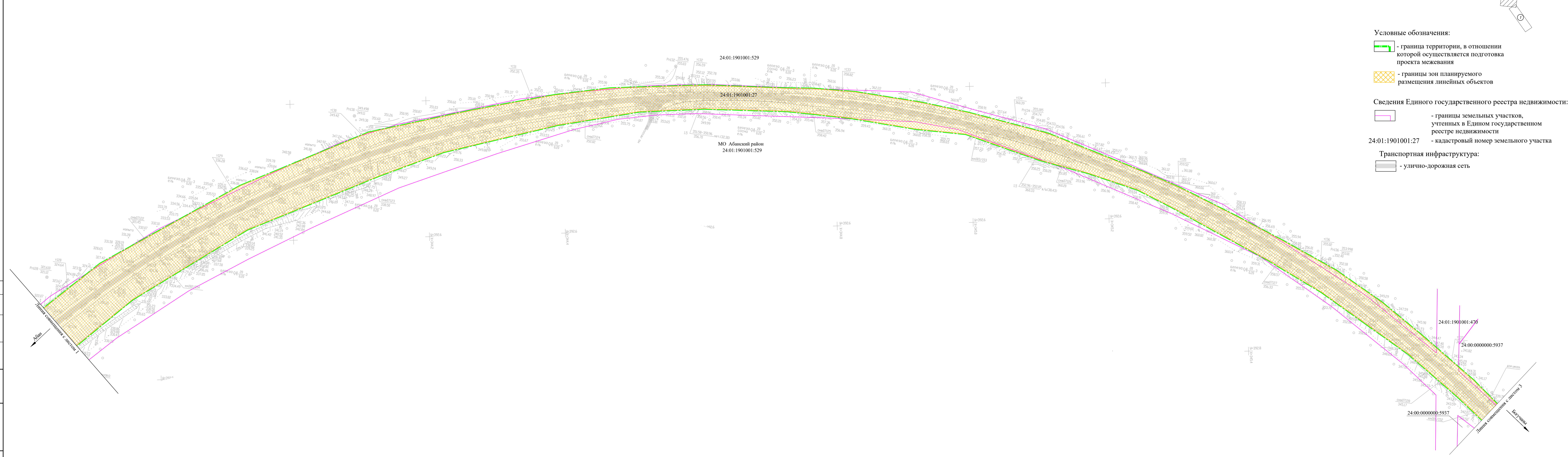
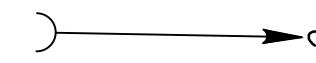
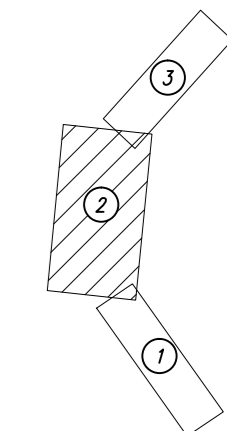
Кадастровый номер земельного участка	Адрес или описание местоположения земельных участков	Площадь, кв.м.	Вид разрешенного использования	Категория земель	Собственник	Сведения о правах	Правообладатель земельного участка	Сведения о правах
24:01:1901001:27	Красноярский край, р-н Абанский, ад Канск-Абан-Богучаны на участке 144-169 км	847 396	Для размещения и эксплуатации объектов автомобильного транспорта и объектов дорожного хозяйства	Земли промышленности, энергетики, транспорта, связи, радиовещания, телевидения, информатики, земли для обеспечения космической деятельности, земли обороны, безопасности и земли иного специального назначения	Красноярский край	Собственность, № 24-24-01/192/2013-563 от 22.08.2013	Краевое государственное учреждение "Управление автомобильных дорог по Красноярскому краю"	Постоянное (бессрочное) пользование, № 24-24-16/026/2011-783 от 04.10.2011
24:07:0000000:31	188 км (граница с Абанским районом) по 227 км севернее г. Канск	1 263 534	Для размещения и эксплуатации объектов автомобильного транспорта и объектов дорожного хозяйства	Земли промышленности, энергетики, транспорта, связи, радиовещания, телевидения, информатики, земли для обеспечения космической деятельности, земли обороны, безопасности и земли иного специального назначения	Красноярский край	Собственность, № 24:07:0000000:31-24/101/2020-1 от 30.12.2020	-	-

Изм.						Лист						№ док.						Подпись						Дата											
Разраб.						Боталова						Бор						03.21						Раздел 1 "Проект межевания территории. Графическая часть"						Стадия		Лист		Листов	
ГИП						Шнишляков						03.21						территории. Чертеж межевания территории. М 1:2000						П		1		6							
Норм. контр.						Когодеев						03.21						Чертеж межевания территории. М 1:2000						ООО «Дорпроект»											



**Проект межевания территории для размещения линейного объекта регионального значения  
автомобильной дороги "Канск - Абан - Богучаны в Абанском и Богучанском районах Красноярского края.  
Реконструкция участка Хандальск - Чунояр км 158 - км 213. III пусковой комплекс км 179 - км 189"  
Чертеж межевания территории  
М 1:2000**

Схема расположения листов



- Условные обозначения:**
- граница территории, в отношении которой осуществляется подготовка проекта межевания
  - границы зон планируемого размещения линейных объектов
- Сведения Единого государственного реестра недвижимости:**
- границы земельных участков, учтенных в Едином государственном реестре недвижимости
  - 24:01:1901001:27 - кадастровый номер земельного участка
- Транспортная инфраструктура:**
- улично-дорожная сеть

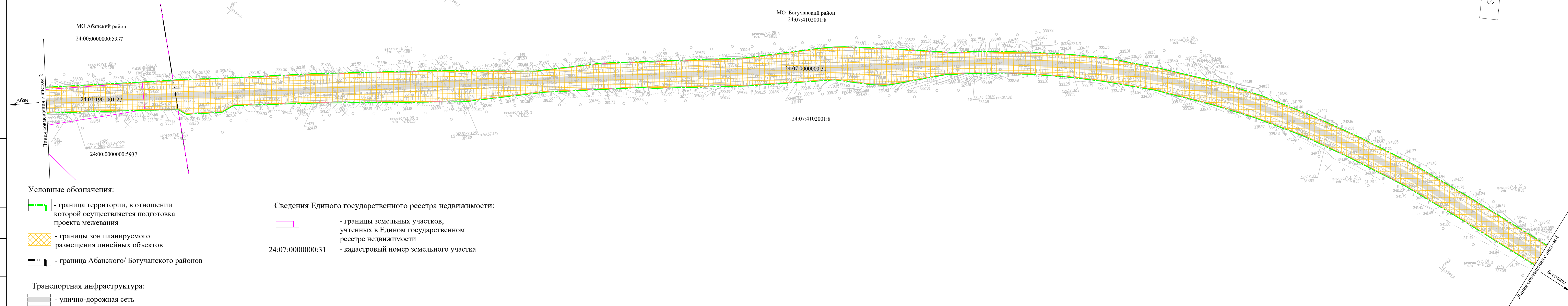
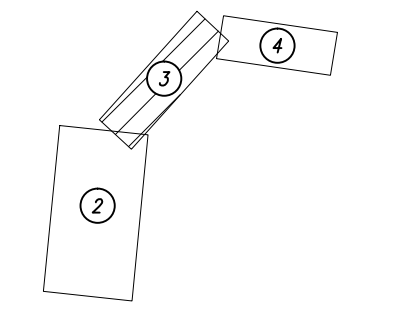
Составлено  
Взам. инст. №  
Лист № докум.  
Дата

Изм.	Кол.уч.	Лист	№ док.	Подпись	Дата	Лист	2
						ПТС - 197/20 - ПМТ.1	2



**Проект межевания территории для размещения линейного объекта регионального значения  
автомобильной дороги "Канск - Абан - Богучаны в Абанском и Богучанском районах Красноярского края.  
Реконструкция участка Хандальск - Чунояр км 158 - км 213. III пусковой комплекс км 179 - км 189"  
Чертеж межевания территории  
М 1:2000**

Схема расположения листов



- Условные обозначения:**
- граница территории, в отношении которой осуществляется подготовка проекта межевания
  - границы зон планируемого размещения линейных объектов
  - граница Абанского/ Богучанского районов
- Транспортная инфраструктура:**
- улично-дорожная сеть

**Сведения Единого государственного реестра недвижимости:**

- границы земельных участков, учтенных в Едином государственном реестре недвижимости
- 24:07:0000000:31 - кадастровый номер земельного участка

Составлено  
Вып. инв. №  
Лист и дата  
Имя № подл.

Изм.	Кол.уч.	Лист	№ док.	Подпись	Дата	ПТС - 197/20 - ПМТ.1	Лист 3

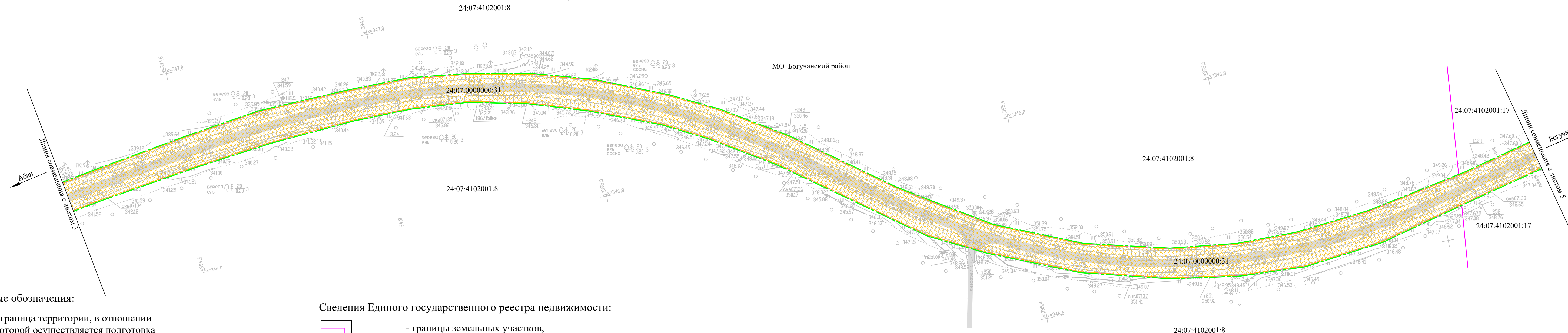
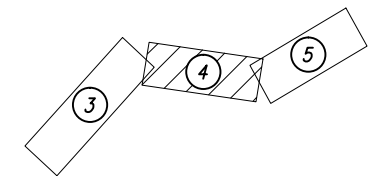


**Проект межевания территории для размещения линейного объекта регионального значения  
автомобильной дороги "Канск - Абан - Богучаны в Абанском и Богучанском районах Красноярского края.  
Реконструкция участка Хандальск - Чунояр км 158 - км 213. III пусковой комплекс км 179 - км 189"**

**Чертеж межевания территории**

**М 1:2000**

Схема расположения листов



**Условные обозначения:**

- граница территории, в отношении которой осуществляется подготовка проекта межевания
- границы зон планируемого размещения линейных объектов
- Транспортная инфраструктура:**
- улично-дорожная сеть

**Сведения Единого государственного реестра недвижимости:**

- границы земельных участков, учтенных в Едином государственном реестре недвижимости
- 24:07:0000000:31 - кадастровый номер земельного участка

Согласовано  
Изм. № подл.  
Подп. и дата  
Взам. инв. №

Изм.	Кол.уч.	Лист	№ док.	Подпись	Дата

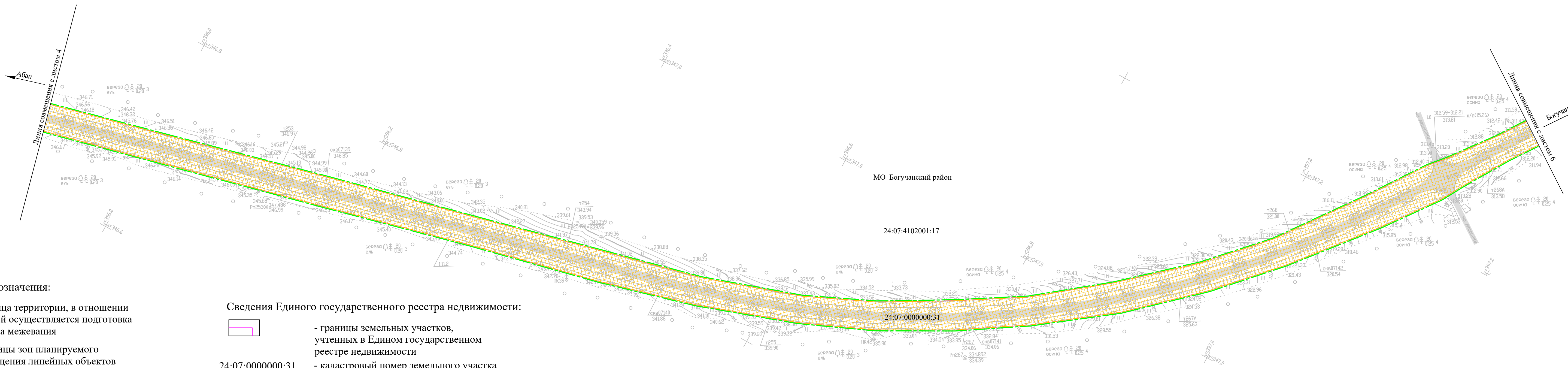
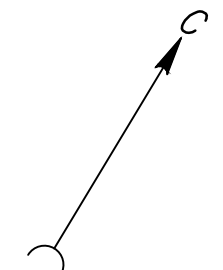
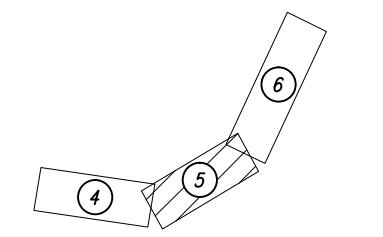
ПТС - 197/20 - ПМТ.1

Лист  
4



**Проект межевания территории для размещения линейного объекта регионального значения  
автомобильной дороги "Канск - Абан - Богучаны в Абанском и Богучанском районах Красноярского края.  
Реконструкция участка Хандальск - Чунояр км 158 - км 213. III пусковой комплекс км 179 - км 189"  
Чертеж межевания территории  
М 1:2000**

Схема расположения листов



**Условные обозначения:**

- граница территории, в отношении которой осуществляется подготовка проекта межевания

- границы зон планируемого размещения линейных объектов

**Транспортная инфраструктура:**

- улично-дорожная сеть

**Сведения Единого государственного реестра недвижимости:**

- границы земельных участков, учтенных в Едином государственном реестре недвижимости

24:07:0000000:31 - кадастровый номер земельного участка

Согласовано

Взам. инв. №

Подп. и дата

Инв. № подл.

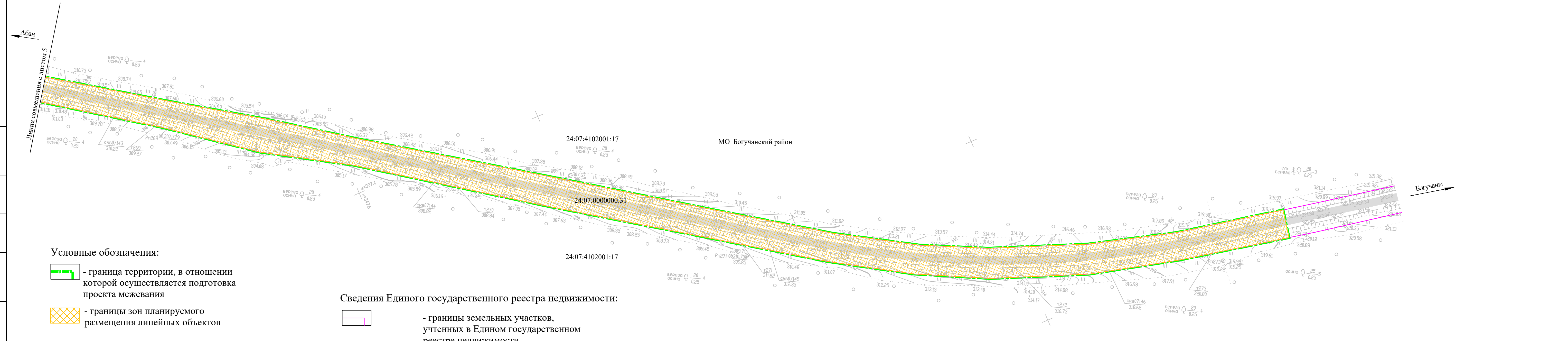
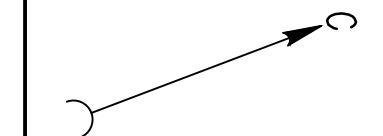
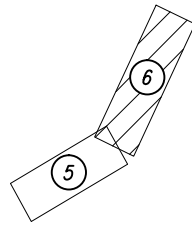
Изм.	Кол.уч.	Лист	№ док.	Подпись	Дата

ПТС - 197/20 - ПМТ.1

Лист  
5



**Проект межевания территории для размещения линейного объекта регионального значения  
автомобильной дороги "Канск - Абан - Богучаны в Абанском и Богучанском районах Красноярского края.  
Реконструкция участка Хандальск - Чунояр км 158 - км 213. III пусковой комплекс км 179 - км 189"  
Чертеж межевания территории  
М 1:2000**



**Условные обозначения:**

- граница территории, в отношении которой осуществляется подготовка проекта межевания
- границы зон планируемого размещения линейных объектов
- Транспортная инфраструктура:**
- улично-дорожная сеть

**Сведения Единого государственного реестра недвижимости:**

- границы земельных участков, учтенных в Едином государственном реестре недвижимости
- 24:07:0000000:31 - кадастровый номер земельного участка

Согласовано	
Мин. № подл.	
Подп. и дата	
Взам. инв. №	

Изм.	Кол.уч.	Лист	№ док.	Подпись	Дата