

РОССИЯ

Красноярский край г.Красноярск

ОБЩЕСТВО С ОГРАНИЧЕННОЙ ОТВЕТСТВЕННОСТЬЮ

«ДОРПРОЕКТ»

Юридический адрес: 660021, г. Красноярск, ул. Дубровинского, 112, оф. 401

Почтовый адрес: 660021, г. Красноярск, а/я 27241

тел. (8-391) 290-40-48, E-mail: info@dprojekt24.ru

ОГРН 1072468003926 ОКПО 81223495 ИНН 2460200965 КПП 246001001

р/с 40702810531280114165 в Красноярском отделении № 8646 ПАО Сбербанка

**ДОКУМЕНТАЦИЯ ПО ПЛАНИРОВКЕ ТЕРРИТОРИИ
ДЛЯ РАЗМЕЩЕНИЯ ЛИНЕЙНОГО ОБЪЕКТА
РЕГИОНАЛЬНОГО ЗНАЧЕНИЯ АВТОМОБИЛЬНОЙ ДОРОГИ
«КАНСК – АБАН – БОГУЧАНЫ В АБАНСКОМ И
БОГУЧАНСКОМ РАЙОНАХ КРАСНОЯРСКОГО КРАЯ.
РЕКОНСТРУКЦИЯ УЧАСТКА ХАНДАЛЬСК – ЧУНОЯР КМ 158
– КМ 213. III ПУСКОВОЙ КОМПЛЕКС КМ 179 – КМ 189»**

**МАТЕРИАЛЫ ПО ОБОСНОВАНИЮ
ПРОЕКТА МЕЖЕВАНИЯ ТЕРРИТОРИИ**

Раздел 3 «Материалы по обоснованию проекта межевания территории.
Графическая часть»

ПТС – 197/20 – ПМТ.3

Красноярск 2021

РОССИЯ
Красноярский край г. Красноярск
ОБЩЕСТВО С ОГРАНИЧЕННОЙ ОТВЕТСТВЕННОСТЬЮ
«ДОРПРОЕКТ»

Юридический адрес: 660021, г. Красноярск, ул. Дубровинского, 112, оф. 401
Почтовый адрес: 660021, г. Красноярск, а/я 27241
тел. (8-391) 290-40-48, E-mail: info@dprojekt24.ru
ОГРН 1072468003926 ОКПО 81223495 ИНН 2460200965 КПП 246001001
р/с 40702810531280114165 в Красноярском отделении № 8646 ПАО Сбербанк

Заказчик – КГКУ «Управление автомобильных дорог по Красноярскому краю»

**ДОКУМЕНТАЦИЯ ПО ПЛАНИРОВКЕ ТЕРРИТОРИИ
ДЛЯ РАЗМЕЩЕНИЯ ЛИНЕЙНОГО ОБЪЕКТА
РЕГИОНАЛЬНОГО ЗНАЧЕНИЯ АВТОМОБИЛЬНОЙ ДОРОГИ
«КАНСК – АБАН – БОГУЧАНЫ В АБАНСКОМ И
БОГУЧАНСКОМ РАЙОНАХ КРАСНОЯРСКОГО КРАЯ.
РЕКОНСТРУКЦИЯ УЧАСТКА ХАНДАЛЬСК – ЧУНОЯР КМ 158 –
КМ 213. III ПУСКОВОЙ КОМПЛЕКС КМ 179 – КМ 189»**

**МАТЕРИАЛЫ ПО ОБОСНОВАНИЮ
ПРОЕКТА МЕЖЕВАНИЯ ТЕРРИТОРИИ**

Раздел 3 «Материалы по обоснованию проекта межевания территории.
Графическая часть»

ПТС – 197/20 – ПМТ.3

Директор



А.В. Когодеев

Главный инженер проекта

Д.М. Шишлаков

Красноярск 2021

Инд. № подл.	Подп. и дата	Взам. Инв. №


Номер раздела	Обозначение	Наименование	Примечание	4				
Проект планировки территории								
		Основная часть проекта планировки территории						
1	ПТС-197/20-ППТ.1	Проект планировки территории. Графическая часть						
2	ПТС-197/20-ППТ.2	Положение о размещении линейных объектов						
		Материалы по обоснованию проекта планировки территории						
3	ПТС-197/20-ППТ.3	Материалы по обоснованию проекта планировки территории. Графическая часть						
4	ПТС-197/20-ППТ.4	Материалы по обоснованию проекта планировки территории. Пояснительная записка						
Проект межевания территории								
		Основная часть проекта межевания территории						
1	ПТС-197/20-ПМТ.1	Проект межевания территории. Графическая часть						
2	ПТС-197/20-ПМТ.2	Проект межевания территории. Текстовая часть						
		Материалы по обоснованию проекта межевания территории						
3	ПТС-197/20-ПМТ.3	Материалы по обоснованию проекта межевания территории. Графическая часть						
4	ПТС-197/20-ПМТ.4	Материалы по обоснованию проекта межевания территории. Пояснительная записка						
ПТС – 197/20 – ПМТ.3 – СП								
Изм. Кол.уч Лист. № док. Подп. Дата								
Инв.№ подл.					Состав документации по планировке территории	Стадия	Лист	Листов
						П	1	1
						ООО «Дорпроект»		
	ГИП	Шишлаков		03.21				
	Н.Контроль	Когодеев		03.21				

Взам. Инв. №

Подл. и дата

Проект межевания территории для размещения линейного объекта регионального значения автомобильной дороги "Канск - Абан - Богучаны в Абанском и Богучанском районах Красноярского края. Реконструкция участка Хандальск - Чунояр км 158 - км 213. III пусковой комплекс км 179 - км 189"

Чертеж межевания территории. Обоснование М 1:2000



Условные обозначения:

- границы зон планируемого размещения Линейного объекта, утвержденные в составе проекта планировки территории

Сведения Единого государственного реестра недвижимости:

- границы земельных участков, учтенных в Едином государственном реестре недвижимости

24:07:0000000:31 - кадастровый номер земельного участка

Существующие объекты капитального строительства:

- транспортная инфраструктура: улично-дорожная сеть
- инженерная инфраструктура: линия связи подземная

Утвержденные в установленном порядке границы зон с особыми условиями использования территорий:

- придорожная полоса автомобильной дороги
- охранный зона линии связи
- Границы зон с особыми условиями использования территорий, подлежащие изменению в связи с реконструкцией автомобильной дороги: придорожная полоса автомобильной дороги

Границы зон с особыми условиями использования территорий, подлежащие установлению в связи с реконструкцией автомобильной дороги:

- придорожная полоса автомобильной дороги
- Лесные участки:**
 - граница лесного квартала
 - граница лесотаксационного выдела
 - номер лесного квартала
 - номер лесотаксационного выдела

Примечания:


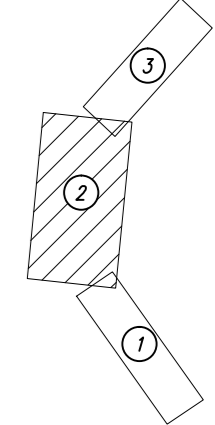
- В границах зон планируемого размещения Линейного объекта объекты культурного наследия (в том числе включенные в единый государственный реестр объектов культурного наследия народов Российской Федерации), выявленные объекты культурного наследия, объекты, обладающие признаками объекта культурного наследия, зоны охраны объектов культурного наследия и защитные зоны объектов культурного наследия отсутствуют;
- Зоны планируемого размещения Линейного объекта расположены вне границ действующих ООПТ федерального, регионального и местного значения, их охранных зон, а также объектов, планируемых для организации ООПТ в Красноярском крае на период до 2030 года;
- Территория проектирования расположена в границах Долгомостовского лесничества (Хандальское участковое лесничество);
- В соответствии со статьей 26 Федерального закона от 08.11.2007 № 257-ФЗ "Об автомобильных дорогах и о дорожной деятельности в Российской Федерации и о внесении изменений в отдельные законодательные акты Российской Федерации" ширина каждой придорожной полосы для автомобильной дороги третьей категории установлена в размере 50 м.

ПТС - 197/20 - ПМТ.3					
Автомобильная дорога "Канск - Абан - Богучаны в Абанском и Богучанском районах Красноярского края. Реконструкция участка Хандальск - Чунояр км 158 - км 213. III пусковой комплекс км 179 - км 189"					
Изм.	Кол.уч	Лист	№ док.	Подпись	Дата
Разраб.	Боталова	Бор	03.21		
ГИП	Шнишляков		03.21		
Норм. контр.	Когодеев		03.21		
Раздел 3 "Материалы по обоснованию проекта межевания территории. Графическая часть"				Стадия	Лист
Чертеж межевания территории. Обоснование. М 1:2000				П	1
ООО «Дорпроект»				Листов	6

**Проект межевания территории для размещения линейного объекта регионального значения
автомобильной дороги "Канск - Абан - Богучаны в Абанском и Богучанском районах Красноярского края.
Реконструкция участка Хандальск - Чунояр км 158 - км 213. III пусковой комплекс км 179 - км 189"**

**Чертеж межевания территории. Обоснование
М 1:2000**

Схема расположения листов



- границы зон планируемого размещения Линейного объекта, утвержденные в составе проекта планировки территории

Транспортная инфраструктура:

- улично-дорожная сеть

Утвержденные в установленном порядке границы зон с особыми условиями использования территорий:

- придорожная полоса автомобильной дороги

- охранный зона линии связи

Границы зон с особыми условиями использования территорий, подлежащие изменению в связи с реконструкцией автомобильной дороги:

- придорожная полоса автомобильной дороги

Границы зон с особыми условиями использования территорий, подлежащие установлению в связи с реконструкцией автомобильной дороги:

- придорожная полоса автомобильной дороги

Лесные участки:

- граница лесного квартала

- граница лесотаксационного выдела

- номер лесного квартала

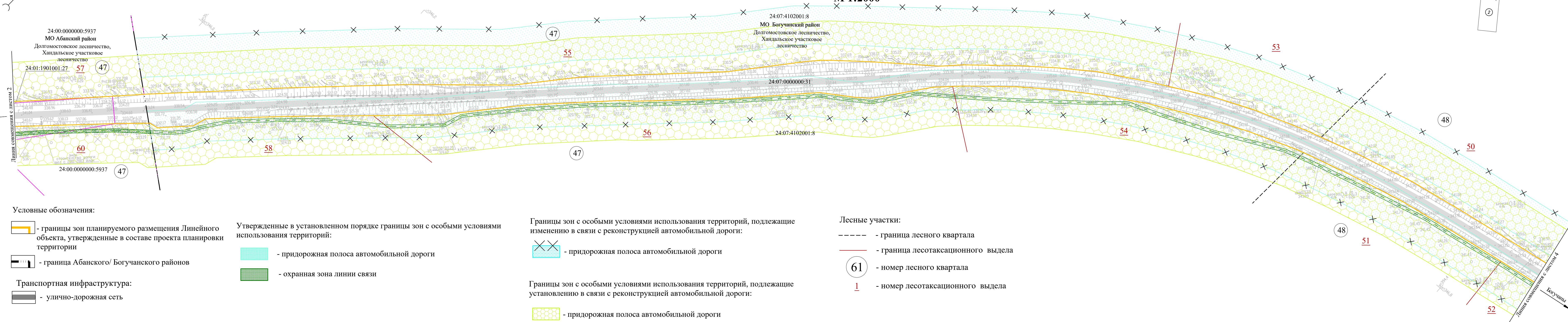
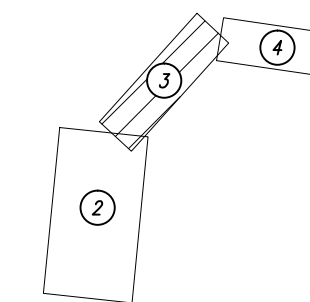
- номер лесотаксационного выдела

Составлено
Проверено
Исполнено
Дата

**Проект межевания территории для размещения линейного объекта регионального значения
автомобильной дороги "Канск - Абан - Богучаны в Абанском и Богучанском районах Красноярского края.
Реконструкция участка Хандальск - Чунояр км 158 - км 213. III пусковой комплекс км 179 - км 189"
Чертеж межевания территории. Обоснование**

М 1:2000

Схема расположения листов



Условные обозначения:

- границы зон планируемого размещения Линейного объекта, утвержденные в составе проекта планировки территории
- граница Абанского/ Богучанского районов
- Транспортная инфраструктура:**
- улично-дорожная сеть

Утвержденные в установленном порядке границы зон с особыми условиями использования территорий:

- придорожная полоса автомобильной дороги
- охранная зона линии связи

Границы зон с особыми условиями использования территорий, подлежащие изменению в связи с реконструкцией автомобильной дороги:

- придорожная полоса автомобильной дороги

Границы зон с особыми условиями использования территорий, подлежащие установлению в связи с реконструкцией автомобильной дороги:

- придорожная полоса автомобильной дороги

Лесные участки:

- граница лесного квартала
- граница лесотаксационного выдела
- 61** - номер лесного квартала
- 1 - номер лесотаксационного выдела

Согласовано
Взам. инв. №
Лист и дата
Инд. № подл.

Изм.	Кол.уч.	Лист	№ док.	Подпись	Дата	Лист
						3

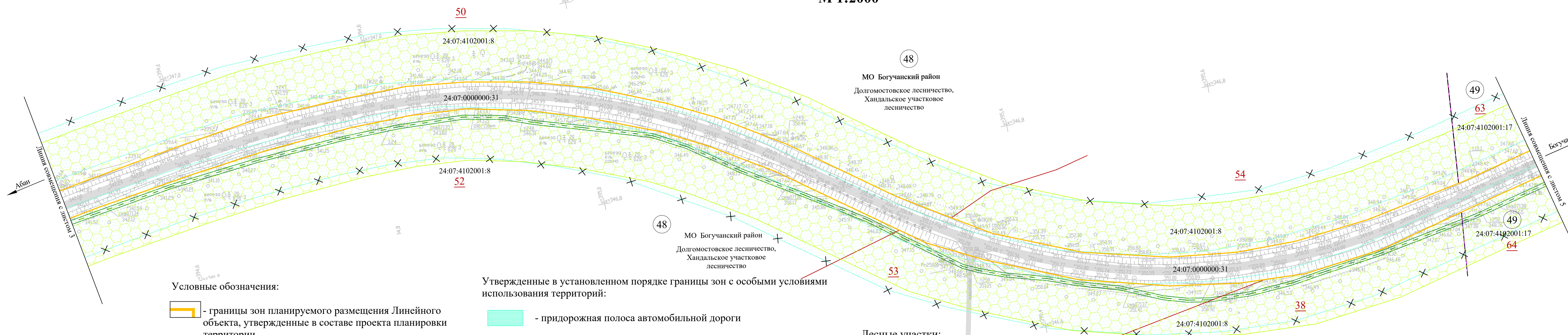
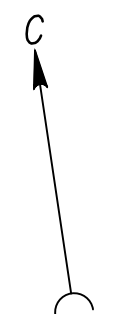
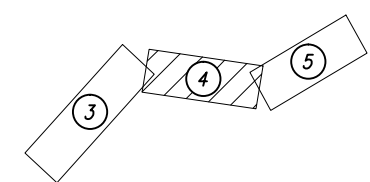
ПТС - 197/20 - ПМТ.3

Формат А4

**Проект межевания территории для размещения линейного объекта регионального значения
автомобильной дороги "Канск - Абан - Богучаны в Абанском и Богучанском районах Красноярского края.
Реконструкция участка Хандальск - Чунояр км 158 - км 213. III пусковой комплекс км 179 - км 189"**

**Чертеж межевания территории. Обоснование
М 1:2000**

Схема расположения листов



Условные обозначения:

- границы зон планируемого размещения Линейного объекта, утвержденные в составе проекта планировки территории
- Транспортная инфраструктура:
- улично-дорожная сеть

Утвержденные в установленном порядке границы зон с особыми условиями использования территорий:

- придорожная полоса автомобильной дороги
- охранный зона линии связи

Границы зон с особыми условиями использования территорий, подлежащие изменению в связи с реконструкцией автомобильной дороги:

- придорожная полоса автомобильной дороги

Границы зон с особыми условиями использования территорий, подлежащие установлению в связи с реконструкцией автомобильной дороги:

- придорожная полоса автомобильной дороги

Лесные участки:

- граница лесного квартала
- граница лесотаксационного выдела
- 61** - номер лесного квартала
- 1 - номер лесотаксационного выдела

Согласовано
Инв. № подл.
Подп. и дата
Взам. инв. №

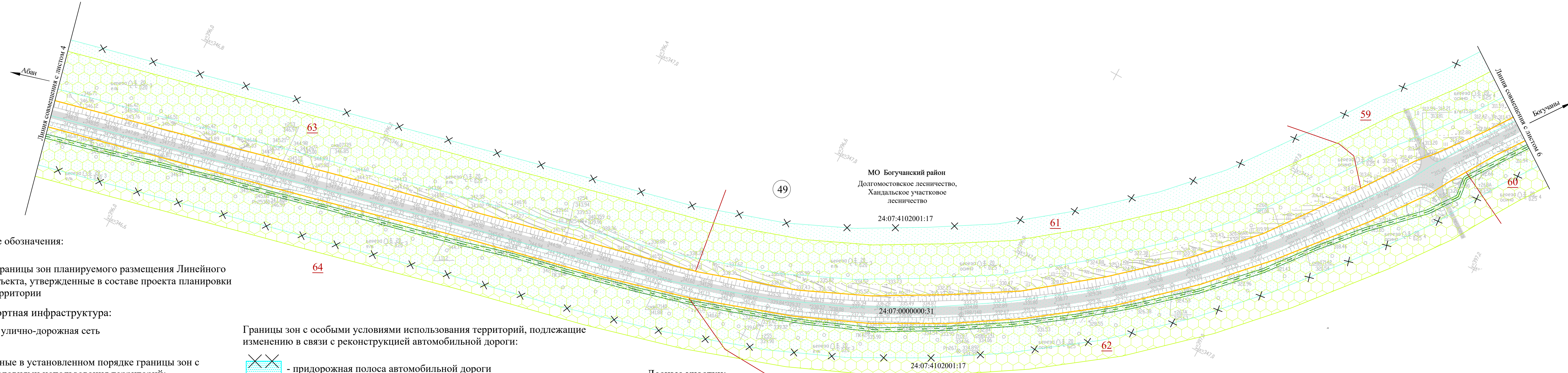
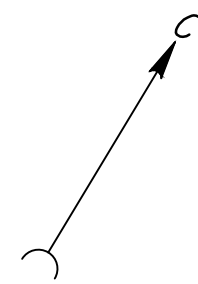
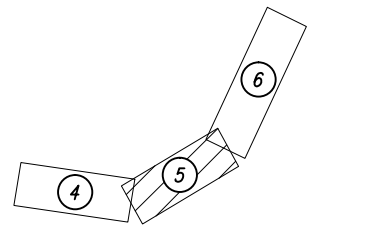
Изм.	Кол.уч.	Лист	№ док.	Подпись	Дата

ПТС - 197/20 - ПМТ.3

**Проект межевания территории для размещения линейного объекта регионального значения
автомобильной дороги "Канск - Абан - Богучаны в Абанском и Богучанском районах Красноярского края.
Реконструкция участка Хандальск - Чунояр км 158 - км 213. III пусковой комплекс км 179 - км 189"**

**Чертеж межевания территории. Обоснование
М 1:2000**

Схема расположения листов



Условные обозначения:

- границы зон планируемого размещения Линейного объекта, утвержденные в составе проекта планировки территории

Транспортная инфраструктура:

- улично-дорожная сеть

Утвержденные в установленном порядке границы зон с особыми условиями использования территорий:

- придорожная полоса автомобильной дороги
 - охранный зона линии связи

Границы зон с особыми условиями использования территорий, подлежащие изменению в связи с реконструкцией автомобильной дороги:

- придорожная полоса автомобильной дороги

Границы зон с особыми условиями использования территорий, подлежащие установлению в связи с реконструкцией автомобильной дороги:

- придорожная полоса автомобильной дороги

Лесные участки:

- граница лесного квартала
 - граница лесотаксационного выдела
 - номер лесного квартала
 - номер лесотаксационного выдела

Изм.	Кол.уч.	Лист	№ док.	Подпись	Дата


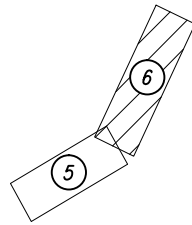
ПТС - 197/20 - ПМТ.3

Лист
5

Формат А4.xls

**Проект межевания территории для размещения линейного объекта регионального значения
автомобильной дороги "Канск - Абан - Богучаны в Абанском и Богучанском районах Красноярского края.
Реконструкция участка Хандальск - Чунояр км 158 - км 213. III пусковой комплекс км 179 - км 189"**

**Чертеж межевания территории. Обоснование
М 1:2000**



Условные обозначения:

- границы зон планируемого размещения Линейного объекта, утвержденные в составе проекта планировки территории

Транспортная инфраструктура:

- улично-дорожная сеть

Утвержденные в установленном порядке границы зон с особыми условиями использования территорий:

- придорожная полоса автомобильной дороги
- охранный зона линии связи

Границы зон с особыми условиями использования территорий, подлежащие изменению в связи с реконструкцией автомобильной дороги:

- придорожная полоса автомобильной дороги

Границы зон с особыми условиями использования территорий, подлежащие установлению в связи с реконструкцией автомобильной дороги:

- придорожная полоса автомобильной дороги

Лесные участки:

- граница лесного квартала
- граница лесотаксационного выдела
- номер лесного квартала
- номер лесотаксационного выдела

49
МО Богучанский район

Долгомостовское лесничество,
Хандальское участковое
лесничество

24:07:4102001:17

24:07:0000000:31

24:07:4102001:17

57

58

Согласовано

Взам. инв. №

Попр. и дата

Инв. № подл.

Изм.	Кол.уч.	Лист	№ док.	Подпись	Дата