



**КРАСЕКО**

АКЦИОНЕРНОЕ ОБЩЕСТВО  
«КРАСНОЯРСКАЯ РЕГИОНАЛЬНАЯ  
ЭНЕРГЕТИЧЕСКАЯ КОМПАНИЯ»

ИНН 2460087269/ КПП 246001001  
Адрес: 660058, г. Красноярск, ул. Деловая, 15  
Тел. приемной: (391) 228-62-07, 228-62-24  
Факс: (391)228-62-26, 228-62-19  
www.kraseco24.ru, mail@kraseco24.ru

02/10/4993 от 15 СЕН 2020 г.  
на № \_\_\_\_\_ от \_\_\_\_\_ 20\_\_ г.

ХОДАТАЙСТВО об установлении публичного сервитута		
1.	Администрация Богучанского района Красноярского края  (наименование органа, принимающего решение об установление публичного сервитута)	
2.	Сведения о лице, в интересах которого осуществляется установление публичного сервитута (далее - заявитель):	
2.1	Полное наименование	Акционерное общество «Красноярская региональная энергетическая компания»
2.2	Сокращенное наименование	АО «КрасЭКо»
2.3	Организационно-правовая форма	Акционерное общество
2.4	Почтовый адрес (индекс, субъект Российской Федерации, населенный пункт, улица, дом)	660049, г. Красноярск, пр. Мира, 10
2.5	Фактический адрес (индекс, субъект Российской Федерации, населенный пункт, улица, дом)	660049, г. Красноярск, пр. Мира, 10
2.6	Адрес электронной почты	mail@kraseco24.ru
2.7	ОГРН	1152468001773
2.8	ИНН	2460087269

ОТДЕЛ  
РЕСУРСОВ

ЗЕМЕЛЬНЫМ  
УМС

БОГУЧАНСКОГО РАЙОНА

ВХОДЯЩИЙ №


11.10.2020  
№ 906

Администрация  
Богучанского района  
02.10.2020  
Входящий № 1424

№ 2376  
06.10.20

3.	Сведения о представителе заявителя:	
3.1	Фамилия	<i>Минченко</i>
	Имя	<i>Наталья</i>
	Отчество (при наличии)	<i>Васильевна</i>
3.2	Адрес электронной почты	<i>lDobrotvorskaya@kraseco24.ru</i>
3.3	Контактный телефон	<i>8929-333-43-44</i>
3.4	Наименование и реквизиты документа, подтверждающего полномочия представителя заявителя:	<i>Доверенности на имя Н.В. Минченко № 194 от 29.07.2020г.</i>
4.	<p>Прошу установить публичный сервитут в отношении земель и (или) земельного(ых) участка(ов) в целях (указываются цели, предусмотренные статьей 39.37 Земельного кодекса Российской Федерации или статьей 3.6 Федерального закона от 25 октября 2001 г. № 137-ФЗ «О введении в действие Земельного кодекса Российской Федерации»:</p> <p><i>- п.1 ст. 39.37 ЗК РФ – размещение объектов электросетевого хозяйства, необходимых для подключения к электрическим сетям:</i>  <i>(- ВЛ-0,4кВ, кадастровый номер 24:07:0901001:4462,</i>  <i>- ВЛ-6 кВ с КТП 6/0,4 кВ, кадастровый номер 24:07:0901001:4463</i>  <i>принадлежащих на праве собственности АО «КрасЭКо», в составе объекта: «Строительство ЛЭП-6 кВ, КТП 6/0,4 кВ, ЛЭП-0,4 кВ для электроснабжения объекта, расположенного по адресу: п. Ангарский, ул.Автомоторная, 1 «А», 1 «В»,2»).</i></p>	
5.	Испрашиваемый срок публичного сервитута <i>49 лет</i>	
6.	<p>Срок, в течение которого в соответствии с расчетом заявителя использование земельного участка (его части) и (или) расположенного на нем объекта недвижимости в соответствии с их разрешенным использованием будет невозможно или существенно затруднено (при возникновении таких обстоятельств):</p> <p><i>Срок размещения - ВЛ-0,4кВ – постоянно</i>  <i>- ВЛ-6 кВ с КТП 6/0,4 – постоянно</i></p>	

7.	<p>Обоснование необходимости установления публичного сервитута:  - Выписка из ЕГРН от 05.08.2020г. 24:07:0901001:4462-24/095/2020-1 о регистрации права собственности на сооружение ВЛ-0,4кВ  - Выписка из ЕГРН от 18.08.2020г. 24:07:0901001:4463 -24/095/2020-1 о регистрации права собственности на сооружение, ВЛ-6 кВ с КТП 6/0,4кВ</p>	
8.	<p>Сведения о правообладателе инженерного сооружения, которое переносится в связи с изъятием земельного участка для государственных или муниципальных нужд в случае, если заявитель не является собственником указанного инженерного сооружения (в данном случае указываются сведения в объеме, предусмотренном <u>пунктом 2</u> настоящей <u>Формы</u>)</p>	
9.	<p>Кадастровые номера земельных участков (при их наличии), в отношении которых испрашивается публичный сервитут и границы которых в установленном порядке внесены в Единый государственный реестр недвижимости</p>	<p>24:07:0901001:953 (входит в единое землепользование 24:07:0000000:101),  24:07:0901001:955 (входят в единое землепользование 24:07:0000000:102)  24:07:0901001:956 (входят в единое землепользование 24:07:0000000:102)  24:07:0901001:</p>
10.	<p>Вид права, на котором инженерное сооружение принадлежит заявителю (если подано ходатайство об установлении публичного сервитута в целях реконструкции или эксплуатации инженерного сооружения)</p> <p style="text-align: center;"><i>Собственность</i></p>	
11.	<p>Сведения о способах представления результатов рассмотрения ходатайства:</p>	
	<p>в виде электронного документа, который направляется уполномоченным органом заявителю посредством электронной почты</p>	<p style="text-align: center;"><i>Да</i></p>
	<p>в виде бумажного документа, который заявитель получает непосредственно при личном обращении или <b>посредством почтового отправления</b></p>	<p style="text-align: center;"><i>Да</i></p>
12.	<p>Документы, прилагаемые к ходатайству:  Сведения о границах публичного сервитута, включающие графическое описание местоположения границ публичного сервитута и перечень координат характерных точек этих границ в системе координат на диске</p>	

	<ol style="list-style-type: none"> <li>1. Описание местоположения границ публичного сервитута в формате pdf и word на 4 л. в 1 экз.</li> <li>2. Описание местоположения границ публичного сервитута в формате xml.</li> <li>3. Копия выписки из ЕГРН о праве собственности от 05.08.2020г. на 3 л. в 1 экз.</li> <li>4. Копия выписки из ЕГРН о праве собственности от 18.08.2020г. на 3 л. в 1 экз.</li> <li>5. Схема с указанием площадей - на 1л. в 1 экз.</li> <li>6. Копия доверенности на имя Н.В. Минченко № 194 от 29.07.2020г. на 1 л. в 1 экз.</li> </ol>
13.	<p>Подтверждаю согласие на обработку персональных данных (сбор, систематизацию, накопление, хранение, уточнение (обновление, изменение), использование, распространение (в том числе передачу), обезличивание, блокирование, уничтожение персональных данных, а также иных действий, необходимых для обработки персональных данных в соответствии с законодательством Российской Федерации), в том числе в автоматизированном режиме.</p>
14.	<p>Подтверждаю, что сведения, указанные в настоящем ходатайстве, на дату представления ходатайства достоверны; документы (копии документов) и содержащиеся в них сведения соответствуют установленным законодательством Российской Федерации требованиям.</p>
15.	<p>Подпись: _____ Дата: _____</p>
Н.В. Минченко	<p>« 15 » 09 2020г.</p> <p style="text-align: center;">(подпись, печать) Служба капитального строительства</p> 







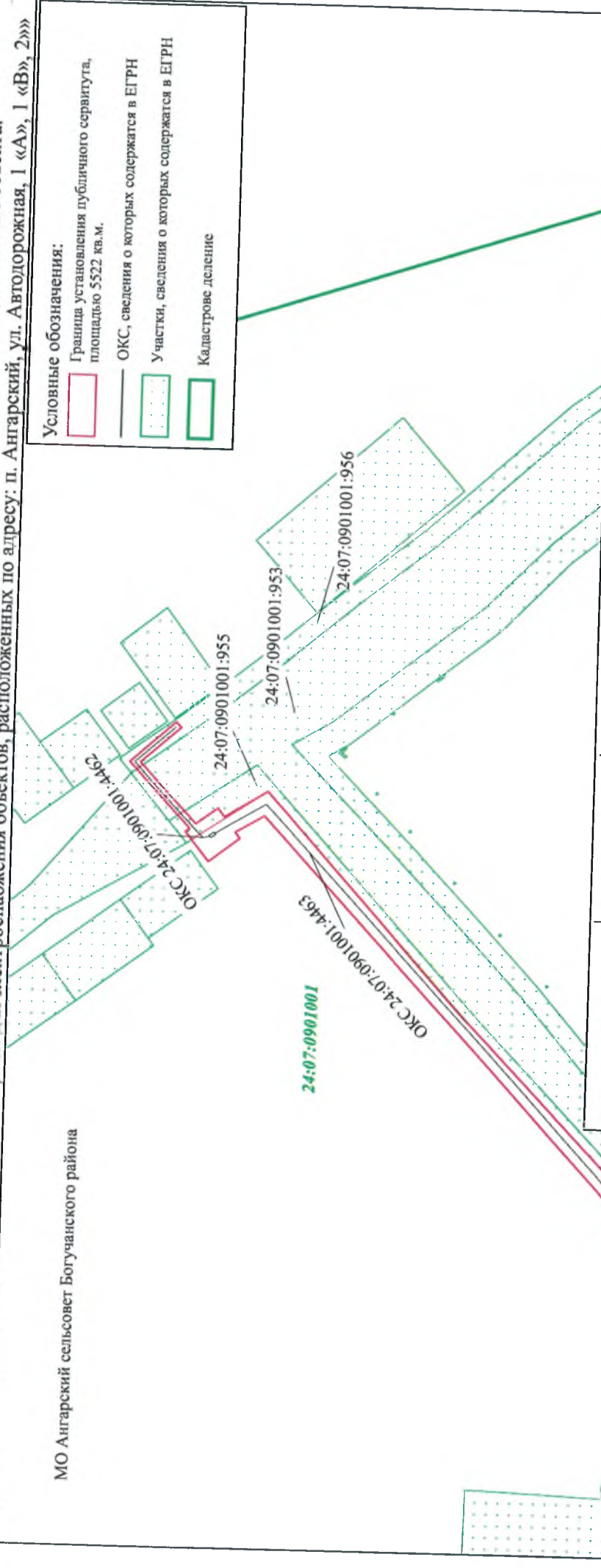
ПЛАН ГРАНИЦ ПУБЛИЧНОГО СЕРВИТУТА НА КАДАСТРОВOM ПЛАНЕ ТЕРРИТОРИИ

«ВЛ-0,4 кв с кадастровым номером 24:07:0901001:4462, ВЛ-6 кв с КПТ 6/0,4 кв с кадастровым номером 24:07:0901001:4463 в составе объекта: «Строительство ЛЭП-6 кв, КТП 6/0,4 кв, ЛЭП-0,4 кв для электроснабжения объектов, расположенных по адресу: п. Ангарский, ул. Автодорожная, 1 «А», 1 «В», 2»»

МО Ангарский сельсовет Богучанского района

Условные обозначения:

-  Граница установления публичного сервитута, площадью 5522 кв.м.
-  ОКС, сведения о которых содержатся в ЕГРН
-  Участки, сведения о которых содержатся в ЕГРН
-  Кадастровое деление



Кадастровый номер	Площадь, кв.м.	Адрес/местоположение	Категория земель	Вид разрешенного использования
24:07:0901001:953 входит в единое землепользование 24:07:0000000:101	129	р-н Богучанский, от ул. Ленина п. Ангарский на юго-восток до р. Ангара, участок № 1, Россия	Земли промышленности, энергетики, транспорта, связи....	Для размещения объектов транспорта
24:07:0901001:955 входит в единое землепользование 24:07:0000000:102	175	Красноярский край, р-н Богучанский	Земли сельскохозяйственного назначения	Для использования в сельскохозяйственных целях
24:07:0901001:956 входит в единое землепользование 24:07:0000000:102	133	Красноярский край, р-н Богучанский	Земли сельскохозяйственного назначения	Для использования в сельскохозяйственных целях
24:07:0901001	5085	Красноярский край, р-н Богучанский	—	—