



**ГЛАВА ХОЛМОГОРСКОГО МУНИЦИПАЛЬНОГО РАЙОНА
АРХАНГЕЛЬСКОЙ ОБЛАСТИ**

РАСПОРЯЖЕНИЕ

от 09 ноября 2021 г. № 60
с. Холмогоры

**О предоставлении разрешения на условно разрешенный вид
использования земельных участков**

В соответствии с Градостроительным кодексом Российской Федерации, Правилами землепользования и застройки муниципального образования «Холмогорское», утвержденными Постановлением Министерства строительства и архитектуры Правительства Архангельской области от 09 января 2020 года № 1-п, на основании заключения о результатах общественных обсуждений от 08 ноября 2021 года, рекомендаций комиссии по землепользованию и застройке на территории Холмогорского муниципального района Архангельской области по результатам общественных обсуждений от 08 ноября 2021 года:

1. Предоставить разрешение на условно разрешенный вид использования земельного участка площадью 200 кв.м в кадастровом квартале 29:19:161916, формируемого в границах в соответствии с прилагаемой к настоящему распоряжению схемой расположения земельного участка и расположенного по адресу: Архангельская область, Холмогорский район, МО «Холмогорское», с. Холмогоры, ул. Красноармейская:

«деловое управление» (код (числовое обозначение) вида разрешенного использования земельного участка по классификатору видов разрешенного использования земельных участков, утвержденному приказом Росреестра от 10.11.2020 № П/0412 «Об утверждении классификатора видов разрешенного использования земельных участков», - 4.1).

2. Опубликовать настоящее распоряжение в газете «Холмогорский вестник» и разместить на официальных сайтах МО «Холмогорский муниципальный район» и МО СП «Холмогорское» в сети Интернет.

Глава Холмогорского муниципального
района Архангельской области

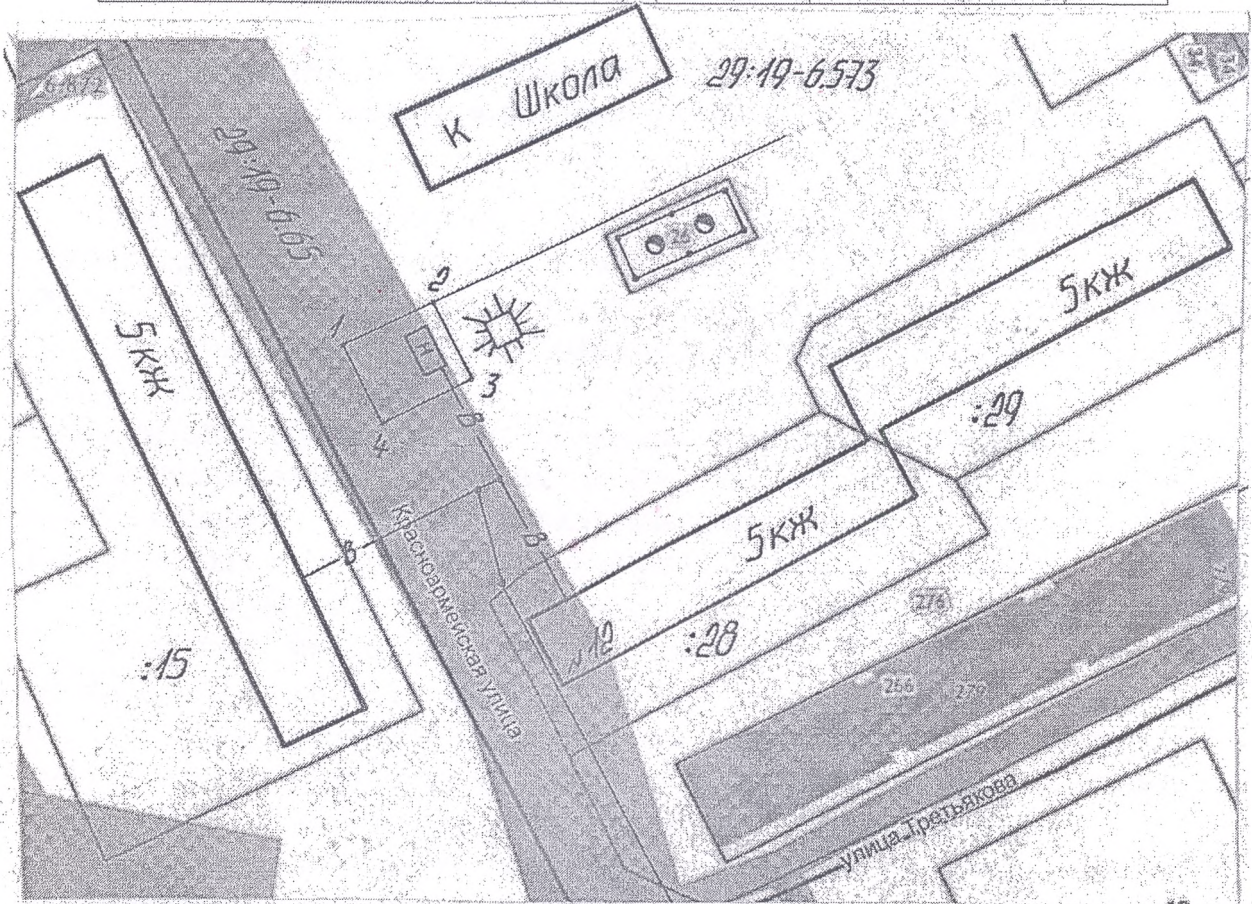


Н.В. Большакова

ПРИЛОЖЕНИЕ
к распоряжению Главы Холмогорского
муниципального района Архангельской
области
от 09 ноября 2021 г. № 60

Схема расположения земельного участка на кадастровом плане территории

Условный номер земельного участка 29:19:161916:3У1					
Площадь земельного участка: 200 кв.м.					
Обозначение характерных точек	Координаты, м (МСК-29 зона 3)		Обозначение части границ		Горизонтальное продолжение, м
	X	Y	от т	до т	
т1	616 029,49	3 284 548,10	т1	т2	15,14
т2	616 035,59	3 284 561,96	т2	т3	13,14
т3	616 023,56	3 284 567,25	т3	т4	14,81
т4	616 017,21	3 284 553,87	т4	т1	13,57



Адрес земельного участка: Архангельская область, Холмогорский район, МО "Холмогорское", с. Холмогоры, улица Красноармейская

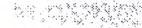





Разрешенное использование: деловое управление

Категория земель: земли населенных пунктов

Описание смежностей:

от т1 т1 до т1 т1 - не разграниченная государственность

Условные обозначения:

-  - иная зона с особыми условиями использования территории, 29:19-6-573;
-  - охранный зона инженерных коммуникаций, 29:19-6-65;
-  - существующая часть границы, имеющиеся в ЕГРН сведения о которой достаточны для определения ее местоположения;
-  - вновь образованная часть земельного участка, сведения о которой достаточны для определения ее местоположения;
-  - обозначение вновь образуемого земельного участка;
-  - кадастровый квартал

29:19:161916

Подготовила: кадастровый инженер А.С. Полицук

