

**Схема расположения публичного сервитута
ВЛ-0,4 кВ "Курилово-Кич-Городок"**

Земли кадастрового квартала в отношении которых испрашивается публичный сервитут: 35:17:0404003, 35:17:0404006,
35:17:0404002, 35:17:0406007, 35:17:0404004, 35:17:0406001, 35:17:0406002, 35:17:0406003, 35:17:0406006

Площадь испрашиваемого публичного сервитута 26316 кв.м.

Лист 1

Утверждена

(наименование документа об утверждении, включая

наименования органов государственной власти или

органов местного самоуправления, принявших

решение об утверждении схемы или подписавших
соглашение о перераспределении земельных участков

от _____ № _____

Обозначение характерных точек границ	Координаты	
	X	Y
Приложение № 1 на 9л.		



Условные обозначения

- - проектные границы публичного сервитута;
- - существующая часть границы земельного участка, имеющиеся в ЕГРН сведения о которой достаточны для определения её местоположения

35:17:0511001 - номер и граница кадастрового квартала;

:42 - кадастровый номер земельного участка, сведения о котором содержатся в ЕГРН;

1 ● - обозначение и номер характерной точки проектных границ публичного сервитута;

35.23.2.33 - обозначение номера территориальных зон, зон с особыми условиями использования территории;

1 ■ - внемасштабное обозначение и номер опоры;

:22 - границы объектов капитального строительства, сведения о котром содержатся в ЕГРН;

Масштаб 1:2000
Система координат: МСК-35, зона 4

Подпись _____ "26" августа 2020 г.

Место для отриски печати



Схема расположения публичного сервитута
ВЛ-0,4 кВ "Курилово-Кич-Городок"

Земли кадастрового квартала в отношении которых испрашивается публичный сервитут: 35:17:0404003, 35:17:0404006,
35:17:0404002, 35:17:0406007, 35:17:0404004, 35:17:0406001, 35:17:0406002, 35:17:0406003, 35:17:0406006

Площадь испрашиваемого публичного сервитута 26316 кв.м.

Лист 2



Условные обозначения

- - проектные границы публичного сервитута;
- - существующая часть границы земельного участка, имеющиеся в ЕГРН сведения о которой достаточны для определения её местоположения
- 35:17:0511001 - номер и граница кадастрового квартала;
- :42 - кадастровый номер земельного участка, сведения о котором содержатся в ЕГРН;
- 1 ● - обозначение и номер характерной точки проектных границ публичного сервитута;
- 35.23.2.33 - обозначение номера территориальных зон, зон с особыми условиями использования территории;
- 1 ■ - внемасштабное обозначение и номер опоры;
- :22 - границы объектов капитального строительства, сведения о котром содержатся в ЕГРН;

Масштаб 1:2000

Система координат: МСК-35, зона 4

Подпись _____ "26" августа 2020 г.

Место для отриски печати



Схема расположения публичного сервитута
ВЛ-0,4 кВ "Курилово-Кич-Городок"

Земли кадастрового квартала в отношении которых испрашивается публичный сервитут: 35:17:0404003, 35:17:0404006,
35:17:0404002, 35:17:0406007, 35:17:0404004, 35:17:0406001, 35:17:0406002, 35:17:0406003, 35:17:0406006

Площадь испрашиваемого публичного сервитута 26316 кв.м.

Лист 3



Условные обозначения

- - проектные границы публичного сервитута;
- - существующая часть границы земельного участка, имеющиеся в ЕГРН сведения о которой достаточны для определения её местоположения
- 35:17:0511001 - номер и граница кадастрового квартала;
- :42 - кадастровый номер земельного участка, сведения о котором содержатся в ЕГРН;
- 1 ● - обозначение и номер характерной точки проектных границ публичного сервитута;
- 35.23.2.33 - обозначение номера территориальных зон, зон с особыми условиями использования территории;
- 1 ■ - внемасштабное обозначение и номер опоры;
- :22 - границы объектов капитального строительства, сведения о котром содержатся в ЕГРН;

Масштаб 1:2000

Система координат: МСК-35, зона 4

Подпись _____ "26" августа 2020 г.

Место для отриски печати



Схема расположения публичного сервитута
ВЛ-0,4 кВ "Курилово-Кич-Городок"



Земли кадастрового квартала в отношении которых испрашивается публичный сервитут: 35:17:0404003, 35:17:0404006, 35:17:0404002, 35:17:0406007, 35:17:0404004, 35:17:0406001, 35:17:0406002, 35:17:0406003, 35:17:0406006

Площадь испрашиваемого публичного сервитута 26316 кв.м.

Лист 4



Условные обозначения

-  - проектные границы публичного сервитута;
-  - существующая часть границы земельного участка, имеющиеся в ЕГРН сведения о которой достаточны для определения её местоположения
- 35:17:0511001 - номер и граница кадастрового квартала;
- :42 - кадастровый номер земельного участка, сведения о котором содержатся в ЕГРН;
- 1 ● - обозначение и номер характерной точки проектных границ публичного сервитута;
- 35.23.2.33 - обозначение номера территориальных зон, зон с особыми условиями использования территории;
- 1 ■ - внемасштабное обозначение и номер опоры;
- :22 - границы объектов капитального строительства, сведения о котром содержатся в ЕГРН;

Масштаб 1:2000

Система координат: МСК-35, зона 4

Подпись

"26" августа 2020 г.



Место для отриски печати

Схема расположения публичного сервитута
ВЛ-0,4 кВ "Курилово-Кич-Городок"



Земли кадастрового квартала в отношении которых испрашивается публичный сервитут: 35:17:0404003, 35:17:0404006, 35:17:0404002, 35:17:0406007, 35:17:0404004, 35:17:0406001, 35:17:0406002, 35:17:0406003, 35:17:0406006

Площадь испрашиваемого публичного сервитута 26316 кв.м.

Лист 5



Условные обозначения

-  - проектные границы публичного сервитута;
-  - существующая часть границы земельного участка, имеющиеся в ЕГРН сведения о которой достаточны для определения её местоположения

35:17:0511001 - номер и граница кадастрового квартала;

:42 - кадастровый номер земельного участка, сведения о котором содержатся в ЕГРН;

1 ● - обозначение и номер характерной точки проектных границ публичного сервитута;

35.23.2.33 - обозначение номера территориальных зон, зон с особыми условиями использования территории;

1 ■ - внемасштабное обозначение и номер опоры;

:22 - границы объектов капитального строительства, сведения о котром содержатся в ЕГРН;

Масштаб 1:2000

Система координат: МСК-35, зона 4

Подпись



"26" августа 2020 г.

Место для оттиска печати

Схема расположения публичного сервитута
ВЛ-0,4 кВ "Курилово-Кич-Городок"

Земли кадастрового квартала в отношении которых испрашивается публичный сервитут: 35:17:0404003, 35:17:0404006, 35:17:0404002, 35:17:0406007, 35:17:0404004, 35:17:0406001, 35:17:0406002, 35:17:0406003, 35:17:0406006

Площадь испрашиваемого публичного сервитута 26316 кв.м.

Лист 6



Условные обозначения

- - проектные границы публичного сервитута;
- - существующая часть границы земельного участка, имеющиеся в ЕГРН сведения о которой достаточны для определения её местоположения
- 35:17:0511001 - номер и граница кадастрового квартала;
- :42 - кадастровый номер земельного участка, сведения о котором содержатся в ЕГРН;
- 1 ● - обозначение и номер характерной точки проектных границ публичного сервитута;
- 35.23.2.33 - обозначение номера территориальных зон, зон с особыми условиями использования территории;
- 1 ■ - внемасштабное обозначение и номер опоры;
- :22 - границы объектов капитального строительства, сведения о котром содержатся в ЕГРН;

Масштаб 1:2000

Система координат: МСК-35, зона 4

Подпись _____ "26" августа 2020 г.

Место для оттиска печати



Схема расположения публичного сервитута
ВЛ-0,4 кВ "Курилово-Кич-Городок"

Земли кадастрового квартала в отношении которых испрашивается публичный сервитут: 35:17:0404003, 35:17:0404006, 35:17:0404002, 35:17:0406007, 35:17:0404004, 35:17:0406001, 35:17:0406002, 35:17:0406003, 35:17:0406006

Площадь испрашиваемого публичного сервитута 26316 кв.м.

Лист 7



Условные обозначения

- - проектные границы публичного сервитута;
- - существующая часть границы земельного участка, имеющиеся в ЕГРН сведения о которой достаточны для определения её местоположения
- 35:17:0511001 - номер и граница кадастрового квартала;
- :42 - кадастровый номер земельного участка, сведения о котором содержатся в ЕГРН;
- 1 ● - обозначение и номер характерной точки проектных границ публичного сервитута;
- 35.23.2.33 - обозначение номера территориальных зон, зон с особыми условиями использования территории;
- 1 ■ - внемасштабное обозначение и номер опоры;
- :22 - границы объектов капитального строительства, сведения о котром содержатся в ЕГРН;

Масштаб 1:2000

Система координат: МСК-35, зона 4

Подпись _____ "26" августа 2020 г.

Место для отриски печати



**Схема расположения публичного сервитута
ВЛ-0,4 кв "Курилово-Кич-Городок"**

Земли кадастрового квартала в отношении которых испрашивается публичный сервитут: 35:17:0404003, 35:17:0404006, 35:17:0404002, 35:17:0406007, 35:17:0404004, 35:17:0406001, 35:17:0406002, 35:17:0406003, 35:17:0406006

Площадь испрашиваемого публичного сервитута 26316 кв.м.

Лист 8



Условные обозначения

- - проектные границы публичного сервитута;
- - существующая часть границы земельного участка, имеющиеся в ЕГРН сведения о которой достаточны для определения её местоположения
- 35:17:0511001 - номер и граница кадастрового квартала;
- :42 - кадастровый номер земельного участка, сведения о котором содержатся в ЕГРН;
- 1 ● - обозначение и номер характерной точки проектных границ публичного сервитута;
- 35.23.2.33 - обозначение номера территориальных зон, зон с особыми условиями использования территории;
- 1 ■ - внемасштабное обозначение и номер опоры;
- :22 - границы объектов капитального строительства, сведения о котром содержатся в ЕГРН;

Масштаб 1:2000

Система координат: МСК-35, зона 4

Подпись _____ "26" августа 2020 г.

Место для оттиска печати



Каталог координат границы публичного сервитута

Обозначение характерных точек	Координаты, м	
	X	Y
1	2	3
Система координат МСК-35, зона 4		
1	419826.52	4295005.11
2	419821.03	4294969.88
3	419815.80	4294936.38
4	419766.19	4294977.20
5	419763.65	4294974.12
6	419814.01	4294932.68
7	419784.88	4294910.72
8	419750.77	4294885.00
9	419726.61	4294876.58
10	419714.74	4294838.37
11	419703.18	4294801.16
12	419690.29	4294759.70
13	419667.81	4294725.45
14	419647.19	4294694.03
15	419616.66	4294647.52
16	419641.50	4294657.16
17	419640.06	4294660.88
18	419626.86	4294655.76
19	419650.53	4294691.83
20	419671.15	4294723.25
21	419693.95	4294757.98
22	419707.00	4294799.98
23	419718.56	4294837.19
24	419729.83	4294873.46
25	419752.67	4294881.42
26	419787.28	4294907.52
27	419814.26	4294927.86
28	419808.06	4294896.68
29	419798.10	4294846.60
30	419808.72	4294803.20
31	419818.19	4294764.48
32	419822.07	4294765.44
33	419812.60	4294804.16
34	419802.20	4294846.68
35	419811.98	4294895.90
36	419818.81	4294930.27
37	419847.87	4294924.66
38	419882.18	4294918.82
39	419906.86	4294914.61
40	419904.72	4294907.19
41	419915.40	4294904.08

42	419888.69	4294864.98
43	419931.45	4294854.20
44	419972.73	4294843.80
45	420009.31	4294834.58
46	420047.63	4294824.93
47	420083.18	4294790.90
394	420117.28	4294758.25
395	420103.47	4294739.17
396	420106.71	4294736.83
48	420120.43	4294755.78
49	420184.06	4294714.93
50	420186.22	4294718.29
51	420121.16	4294760.07
52	420085.94	4294793.78
53	420049.63	4294828.55
54	420010.29	4294838.46
55	419973.71	4294847.68
56	419932.43	4294858.08
57	419895.23	4294867.46
58	419919.44	4294902.91
59	419924.89	4294901.32
60	419930.77	4294921.69
61	419910.59	4294927.56
62	419907.97	4294918.48
63	419882.86	4294922.76
64	419852.58	4294927.91
65	419877.03	4294950.30
66	419874.33	4294953.26
67	419847.59	4294928.78
68	419819.52	4294934.20
69	419824.99	4294969.26
70	419830.48	4295004.49
1	419826.52	4295005.11
71	424401.66	4299377.81
72	424399.46	4299374.47
73	424419.02	4299361.53
74	424441.71	4299327.93
75	424465.52	4299292.70
76	424470.74	4299257.80
77	424470.46	4299254.81
78	424456.59	4299245.98
79	424468.03	4299228.15
80	424482.09	4299237.10
81	424506.42	4299234.31
82	424527.99	4299201.71
83	424554.41	4299161.78
84	424587.47	4299111.30

85	424613.05	4299072.24
86	424643.94	4299025.09
87	424656.04	4299008.59
88	424649.56	4299003.74
89	424651.96	4299000.54
90	424661.60	4299007.77
91	424647.22	4299027.37
92	424616.39	4299074.44
93	424590.81	4299113.50
94	424557.75	4299163.98
95	424531.33	4299203.91
96	424508.72	4299238.07
97	424484.85	4299240.82
98	424474.65	4299256.72
99	424474.76	4299257.92
100	424469.34	4299294.18
101	424445.03	4299330.17
102	424421.88	4299364.43
71	424401.66	4299377.81
103	425602.59	4300381.19
104	425565.19	4300378.87
105	425565.43	4300374.87
106	425600.57	4300377.05
107	425620.69	4300347.82
108	425621.88	4300315.74
109	425623.05	4300284.09
110	425621.35	4300286.52
111	425604.09	4300274.42
112	425605.40	4300272.58
113	425587.66	4300269.59
114	425560.75	4300265.07
115	425532.65	4300260.35
116	425496.84	4300253.15
117	425491.45	4300222.19
118	425484.12	4300180.14
119	425478.49	4300147.88
120	425472.18	4300111.67
121	425458.79	4300109.74
122	425459.37	4300105.78
123	425471.31	4300107.50
124	425461.95	4300065.83
125	425457.78	4300069.18
126	425455.28	4300066.06
127	425460.98	4300061.48
128	425452.51	4300023.83
129	425442.96	4300023.57
130	425443.06	4300019.57

131	425451.61	4300019.80
132	425442.24	4299978.12
133	425432.55	4299935.00
134	425425.35	4299902.94
135	425429.25	4299902.06
136	425436.45	4299934.12
137	425446.14	4299977.24
138	425456.07	4300021.43
139	425465.15	4300061.82
140	425475.87	4300109.56
141	425482.43	4300147.20
142	425488.06	4300179.46
143	425495.39	4300221.51
144	425500.32	4300249.77
391	425530.30	4300255.79
392	425521.36	4300219.80
393	425525.24	4300218.84
145	425534.64	4300256.62
146	425561.41	4300261.13
147	425588.32	4300265.65
148	425607.97	4300268.96
149	425616.30	4300257.25
150	425614.79	4300250.41
151	425609.18	4300225.01
152	425613.08	4300224.15
153	425618.69	4300249.55
154	425621.09	4300260.41
155	425633.48	4300269.19
156	425627.27	4300278.06
157	425625.88	4300315.88
158	425624.65	4300349.14
103	425602.59	4300381.19
159	421967.11	4300870.21
160	421917.75	4300850.61
161	421888.88	4300839.15
162	421845.65	4300821.99
163	421805.77	4300806.16
164	421771.24	4300795.31
165	421602.19	4300762.59
166	421550.67	4300752.88
167	421495.22	4300742.43
168	421469.91	4300728.68
169	421437.72	4300711.20
170	421427.37	4300720.52
171	421413.25	4300705.06
172	421428.98	4300690.73
173	421437.67	4300700.38

174	421488.72	4300673.86
175	421516.40	4300659.50
176	421511.91	4300613.07
177	421508.77	4300580.63
178	421505.00	4300541.73
179	421501.12	4300501.69
180	421496.56	4300454.61
181	421500.54	4300454.23
182	421505.10	4300501.31
183	421508.98	4300541.35
184	421512.75	4300580.25
185	421515.89	4300612.69
186	421520.64	4300661.80
187	421490.56	4300677.42
188	421440.43	4300703.44
189	421443.07	4300706.38
190	421440.87	4300708.36
191	421471.81	4300725.16
192	421496.58	4300738.61
193	421551.41	4300748.94
194	421601.41	4300758.36
195	421620.07	4300718.61
196	421623.69	4300720.31
197	421605.46	4300759.15
198	421772.22	4300791.43
199	421807.11	4300802.38
200	421847.13	4300818.27
201	421890.36	4300835.43
202	421919.23	4300846.89
203	421968.59	4300866.49
159	421967.11	4300870.21
204	425393.61	4301259.63
205	425390.21	4301257.53
206	425415.82	4301215.83
207	425435.99	4301182.99
208	425450.80	4301158.86
209	425420.64	4301121.31
210	425393.92	4301088.04
211	425375.55	4301055.42
212	425373.42	4301067.57
213	425369.48	4301066.89
214	425372.45	4301049.93
215	425349.46	4301009.12
216	425340.57	4301009.91
217	425340.21	4301005.93
218	425347.85	4301005.25
219	425334.42	4300966.17

220	425323.86	4300926.20
221	425316.54	4300933.70
222	425313.68	4300930.90
223	425322.69	4300921.67
224	425313.51	4300882.20
225	425304.59	4300887.75
226	425302.47	4300884.35
227	425312.55	4300878.08
228	425303.45	4300839.01
229	425294.62	4300842.81
230	425293.04	4300839.13
231	425295.49	4300838.08
232	425266.52	4300837.61
233	425271.65	4300867.42
234	425267.71	4300868.10
235	425261.76	4300833.53
236	425302.62	4300834.19
237	425297.93	4300791.01
238	425285.16	4300783.27
239	425287.24	4300779.85
240	425297.92	4300786.32
241	425299.22	4300746.29
242	425307.72	4300702.76
243	425325.02	4300663.34
244	425337.51	4300634.85
245	425338.74	4300634.85
246	425341.79	4300630.91
247	425331.07	4300616.87
248	425314.88	4300595.66
249	425304.81	4300582.48
250	425293.21	4300554.44
251	425278.29	4300518.40
252	425270.81	4300525.61
253	425268.03	4300522.73
254	425276.65	4300514.42
255	425267.98	4300493.48
256	425258.28	4300470.03
257	425244.99	4300437.91
258	425234.84	4300413.38
259	425228.38	4300423.22
260	425225.04	4300421.02
261	425233.44	4300408.22
262	425243.29	4300380.94
263	425247.05	4300382.30
264	425237.82	4300407.87
265	425255.49	4300413.76
266	425254.23	4300417.56
267	425238.76	4300412.40

268	425248.69	4300436.39
269	425261.98	4300468.51
270	425271.68	4300491.96
271	425280.87	4300514.16
272	425296.91	4300552.92
273	425308.31	4300580.46
274	425318.06	4300593.24
275	425334.25	4300614.45
276	425344.33	4300627.65
277	425347.61	4300623.42
278	425345.40	4300618.07
279	425368.94	4300582.69
280	425392.15	4300547.72
281	425419.37	4300506.71
282	425434.64	4300471.33
283	425451.23	4300432.89
284	425439.68	4300423.94
285	425442.12	4300420.78
286	425456.13	4300431.63
287	425438.32	4300472.91
288	425422.91	4300508.63
289	425396.69	4300548.13
290	425436.43	4300570.18
291	425434.49	4300573.68
292	425394.47	4300551.48
293	425372.28	4300584.91
294	425350.80	4300617.28
295	425390.30	4300631.36
296	425388.96	4300635.12
297	425352.56	4300622.15
298	425366.75	4300633.03
299	425353.74	4300649.78
300	425339.97	4300639.21
301	425328.68	4300664.94
302	425311.56	4300703.96
303	425303.20	4300746.75
304	425301.81	4300789.72
305	425306.47	4300832.52
306	425323.43	4300819.77
307	425325.83	4300822.97
308	425307.10	4300837.04
309	425316.77	4300878.57
310	425326.84	4300921.83
311	425337.44	4300961.97
312	425355.17	4300947.14
313	425357.73	4300950.20
314	425338.65	4300966.17
315	425351.23	4301002.80

316	425364.28	4300985.44
317	425367.48	4300987.84
318	425352.95	4301007.18
319	425376.28	4301048.59
320	425397.24	4301085.80
321	425423.76	4301118.81
322	425454.33	4301156.87
323	425475.63	4301160.76
324	425474.91	4301164.70
325	425454.22	4301160.93
326	425439.39	4301185.09
327	425419.22	4301217.93
204	425393.61	4301259.63
328	426910.01	4301640.31
329	426893.97	4301601.19
330	426877.37	4301560.71
331	426862.43	4301524.28
332	426845.59	4301520.64
333	426849.98	4301499.91
334	426869.41	4301504.08
335	426881.76	4301491.26
336	426918.99	4301452.61
337	426955.84	4301414.36
338	426958.72	4301417.14
339	426921.87	4301455.39
340	426884.64	4301494.04
341	426869.38	4301509.88
342	426866.40	4301523.40
343	426881.07	4301559.19
344	426897.67	4301599.67
345	426911.53	4301633.47
346	426923.67	4301622.31
347	426926.37	4301625.25
328	426910.01	4301640.31
348	426698.90	4303366.10
349	426651.08	4303361.19
350	426618.82	4303355.26
351	426567.25	4303345.77
352	426526.44	4303338.26
353	426484.58	4303327.56
354	426453.05	4303319.50
355	426417.13	4303310.32
356	426370.72	4303298.45
357	426371.72	4303294.57
358	426418.13	4303306.44
359	426451.73	4303315.03

360	426455.56	4303261.78
361	426458.52	4303220.62
362	426463.26	4303154.78
363	426467.24	4303155.06
364	426462.50	4303220.90
365	426459.54	4303262.06
366	426455.66	4303316.03
367	426485.58	4303323.68
368	426527.30	4303334.36
369	426567.97	4303341.83
370	426619.54	4303351.32
371	426650.25	4303356.97
372	426663.36	4303327.42
373	426674.95	4303301.31
374	426691.22	4303264.65
375	426665.87	4303233.38
376	426668.97	4303230.86
377	426693.64	4303261.30
378	426718.82	4303233.94
379	426741.31	4303209.50
380	426734.55	4303204.52
381	426746.99	4303187.60
382	426764.07	4303200.18
383	426751.63	4303217.10
384	426744.55	4303211.89
385	426721.76	4303236.64
386	426695.24	4303265.45
387	426678.61	4303302.93
388	426667.02	4303329.04
389	426654.39	4303357.51
390	426699.30	4303362.12
348	426698.90	4303366.10