


Инвестиционный паспорт Кичменгско-Городецкого муниципального района Вологодской области 2015 год






Дорогие друзья!

Представляем Вашему вниманию инвестиционный паспорт Кичменгско-Городецкого муниципального района.

Кичменгско-Городецкий район - удивительный, неповторимый уголок нашего северного края. Пусть у него много общего с другими исконно русскими территориями, но это наша малая родина, поэтому все, что с ней связано, по-особому близко и дорого.

Мы искренне стремимся к тому, чтобы наш замечательный край знали и уважали. Кичменгско-Городецкий район как в экономическом, так и в культурном развитии занимает достойное положение в Вологодской области.

Заметно преобразился наш район благодаря созидательному труду сельского жителя. В современных условиях важно правильно использовать имеющийся потенциал, те возможности, которые обеспечены производственными и сельскохозяйственными мощностями,




природными ресурсами, культурной самобытностью нашей местности.

Мы гордимся славной историей нашего района, остаемся верными русским традициям, с уверенностью и надеждой смотрим в будущее.

***С уважением, глава Кичменгско-Городецкого
муниципального района
А.И. Летовальцев***

Историческая справка



Берега рек Юг и Кичменга были обжиты людьми еще в древнейший период истории. Археологические раскопки, проводимые на территории района, выявили стоянки древних людей мезолитического периода (7 – 5 тыс. лет до н.э.).

Первое упоминание о Кичменгском Городке относится к 1468 году, и связано с приходом казанских татар. «...Приходили татарове казанские ратью на Устюжский уезд на верх Югу реки да взяли городок Кичменгский и огнём сожгли и с людьми...». В дальнейшем Кичменгский Городок не раз подвергался набегам врагов, разорялся и вновь отстраивался.

В 1599 году Кичменгский Городок заносится в «Книгу большого чертежу» - первую карту Московского государства. «В Кичменгской же волости Городок Кичменгский на реке на Югу деревянной, рублен в клетцы, а в нем на воротех колокольня да башня отводная да 45 городен, а городня по 3 сажени и того около Городка с вороты и с башнею 140 сажени...». Внутри крепости была поставлена во имя Преображения Господня церковь. Она

была деревянная, шатровая, чрезвычайно высокая, красивой архитектуры, вокруг главного храма, начиная от алтаря, обнесена папертью, сзади храма находилось прекрасное на резных колоннах крыльцо. В 1837 году эта церковь сгорела и на её месте была выстроена каменная часовня в честь благоверного князя Александра Невского, которая существует и по настоящее время.

Кичменгский Городок оставался крепостью вплоть до середины XVII века, пока северная граница государства не ушла далеко на север. Надобность в крепости отпала, гарнизон, нёсший службу в крепости был упразднен, и люди занялись мирным трудом.

Через Кичменгский Городок проходил торговый путь, связывающий центр государства Москву с Архангельском, так называемый «Никольский тракт». Кичменгский городок достигает экономического расцвета и становится одним из основных поставщиков сельхоз продукции на рынки Великого Устюга.

Историческая справка



В начале 20 века по инициативе замечательного врача Коржавина Владимира Ивановича, направленного в наше село земством в 1906 году, были открыты амбулатория и больница. Работали 2 церковно – приходских школы при Спасо – Преображенской и Афанасьевкой церквях, открыто двухклассное министерское училище, которое к 1911 году уже стало шестиклассным. Так же была открыта школа для взрослых.

Не обошли стороной наш район Первая мировая и Русско - Японская войны, многие кичменжане участвовали в боях на фронтах этих войн. Двое – Лобанов А.С. и Щепелин Г.А. вернулись полными георгиевскими кавалерами. Дмитрий Атрамонович Шарапов был участником знаменитой битвы при Чемульпо на знаменитом крейсере «Варяг», получил тяжёлые ранения и спустя несколько дней скончался.

Кичменгско-Городецкий район образован 10 июня 1924 года. Район объединял 12 сельсоветов.

В настоящее время район объединяет 3 сельских поселения. Кичменгский Городок – районный центр и центр сельского поселения Городецкое. Социальная сфера включает в себя 2 средние школы, одна из которых цифровая, специальную (коррекционную) школу-интернат 8 вида, Детскую школу искусств, Дом детского творчества, Центральную районную больницу, 2 библиотеки, 2 Дома культуры, Краеведческий музей, Центр традиционной народной культуры «Пересвет».



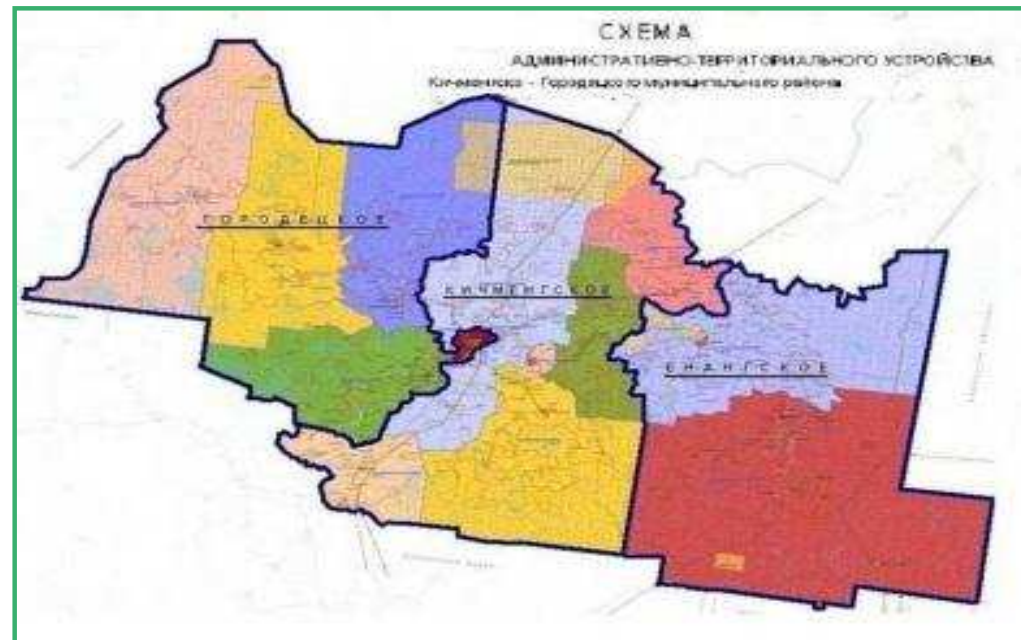
Географическое положение



**Расстояние до
областного
центра - 473 км.**

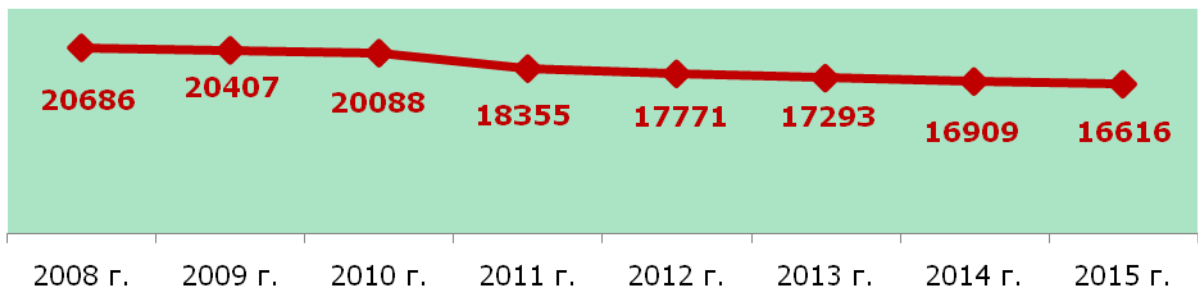


**Площадь
территории 706,1
тыс. га**

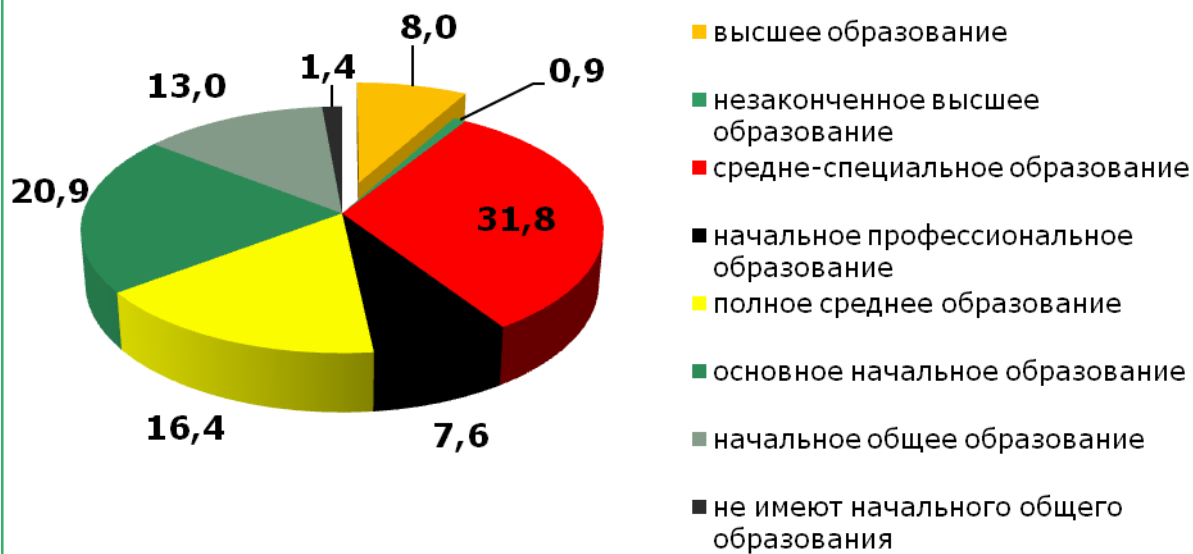


Население района

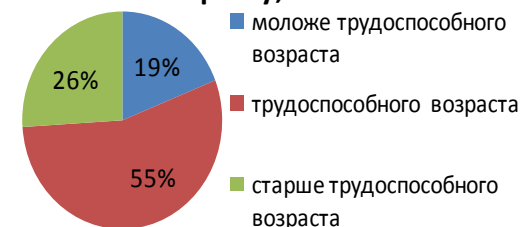
Численность населения на начало года, чел.



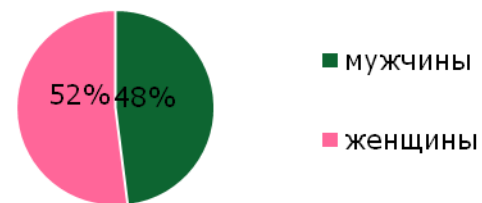
Образовательный уровень населения, %



Структура населения по возрасту, %



Структура населения по половому признаку, %



Природно-ресурсный потенциал



Рельеф. В пределах района располагается северная часть возвышенности Северные Увалы. Максимальные отметки высот достигают 279 метров. Для территории района характерно чередование плоских, волнистых и холмистых равнин. Здесь широко распространен холмисто-увалистый рельеф в сочетании с плоскими и волнистыми поверхностями.

Почвы. Для района наиболее характерны подзолистые почвы, что связано с условиями увлажнения (избыточное) и особенностями растительности (преобладают хвойные леса). По берегам рек встречаются дерново - подзолистые и дерновые аллювиальные. Дерновые аллювиальные почвы – самые плодородные почвы Кичменгско - Городецкого района.

Климат. Климат района умеренно-континентальный, с длительной снежной зимой. Абсолютный максимум температуры + 35 0. С, абсолютный минимум – 47 0 С. За вегетационный период в среднем выпадает 600 мм. осадков. Продолжительность безморозного периода 95-110 дней. Устойчивый снеговой покров

устанавливается к концу ноября. Средняя глубина промерзания почвы 71 см. Высота снежного покрова 62 см. во все сезоны преобладают ветры западного направления слабой и средней силы.

Лесные ресурсы. Кичменгско-Городецкий район – лесной край, леса занимают 80 % территории района и расположены на площади 584,2 тыс.га. Южнотаежные леса Северных Увалов представлены еловыми зеленомошными лесами, на остальной территории развиты ельники - зеленомошники с широким развитием мелколиственных видов. Общая площадь земель лесного фонда по материалам лесоустройства 2006 г. составляет 606,1 тыс. га, или 86,3% земельного фонда района, в т. ч. эксплуатационные леса занимают 477, 5 тыс. га. Запас спелых и перестойных насаждений по состоянию на 1.01.2007 г. – 61518, 5 тыс. куб.м. на площади 569,6 тыс. га. Ежегодный разрешенный объем лесопользования установлен в размере 1590,5 т. куб.м.

Природно-ресурсный потенциал



Водные ресурсы. Гидрографическая сеть развита сильно, особенно в пределах Северных Увалов. Все реки относятся к бассейну Белого моря. Река Юг основная водная артерия района. Озер мало, по происхождению они карстовые и старичные, небольших размеров. Болота, занимающие около 15 % территории района, преимущественно верхового и низинного типов. Село Кичменгский Городок расположено на левом высоком берегу реки Юг, по обоим берегам реки Кичменьга, впадающей в р.Юг. Левобережная часть р. Юг характеризуется полого-холмистым рельефом. Терраса крутым уступом спускается к реке, а в восточной части постепенно переходит в пониженную заболоченную равнину, которая весной заливается паводковыми водами.

Биологические ресурсы: Богата и разнообразна фауна лесов Кичменгско-Городецкого района. Обилие охотничье-промысловых животных (лось, медведь, кабан, волк, лисица, заяц, выдра, глухарь, тетерев, рябчик) – открывает большие возможности для организации охотничьих туров. Клюква, брусника, черника, грибы – все это лесные богатства, которые ценны не только сами по себе, но и их сбор может доставить много радости от общения с природой. В реках и озерах района водится несколько видов рыб, наиболее распространены: лещ, щука, судак, налим, язь, окунь, плотва, сом, карась и др.

Минерально-сырьевая база: Минерально-сырьевой потенциал формируется за счет запасов месторождений песчанно-гравийных материалов: песков строительных, глин кирпичных, песков силикатных, торфа. Запасы торфа в настоящее время насчитывают порядка 8220 тыс. тонн, глины кирпичные - 227 тыс.м.3, пески - 152 тыс.м.3, туф известняковый - 72 тыс. тонн.

Особо охраняемые природные территории



На территории района расположены несколько уникальных, невозполнимых, ценных в экологическом, научном и эстетическом отношении природных комплексов, являющихся объектами естественного происхождения.



| Наименование | Местоположение |
|--|---|
| Заказник «Оленевский бор» | Площадь 2538 га. В 30 км. к северо-востоку от с. Кичменгский Городок, на левом берегу р. Юг, южная граница расположена в 1-2 км от сельских населенных пунктов Оленево, Слободка, Ширяево, Нижний Енангск. |
| Памятник природы «Стрелкинский лес» | Площадь 1563 га. В 50-55 км. к северо-западу от Кичменгского Городка в верховьях р. Кичменьги ниже впадения в нее р. Сельденьги. |
| Памятник природы «Ентальский лес» | Площадь 1021 га. Расположен в юго-восточной части района. Находиться в 65 км к востоку от Кичменгского Городка, в 22 км к югу от сельского населенного пункта Верхняя Ентала, в верховьях рек Ентала и Молевница. |
| Памятник природы «Захаровский бор» | Площадь 70 га. Находится на территории района, на левом берегу Кичменьги, расположен западнее сельского населенного пункта Захарово, в 14 км к северо- западу от районного центра с. Кичменгский Городок. |
| Памятник природы «Государственный зоологический (охотничий) комплексный заказник» | Площадь 28200 га. Расположен на территории района, в 28 км к северо-востоку от с. Кичменгский Городок, на границе с Великоустюгским районом, вблизи границы с Кировский областью в верховьях реки Стрельна. |

Пищевая промышленность



| ФИО руководителя, контактные данные | Продукция |
|---|---|
| ПИЩЕВАЯ ПРОМЫШЛЕННОСТЬ | |
| ОАО «Мясо» с. Кичменгский Городок, ул.Рабочая, 26 Попов Андрей Николаевич (81740)2-14-21 | Колбасные изделия, мясо и субпродукты 1 кат., полуфабрикаты |
| ПО «Хлеб» с. Кичменгский Городок, ул.Красная, 7б Клочков Николай Андреевич (81740)2-14-38 | Хлеб и хлебобулочные, кондитерские и макаронные изделия |
| ООО «Хлеб» с. Кичменгский Городок, ул.Красная, д.1а. Коняшин Игорь Юрьевич (81740)2-17-67 | Хлеб и хлебобулочные изделия |



Лесной комплекс



Общая площадь земель лесного фонда по Кичменгско-Городецкому району составляет 606.1 тыс. га или более 80% от площади земель района.

Ежегодный разрешенный объем лесопользования утвержден в размере 1.5 млн. куб. м. с площади 570 тыс.га.

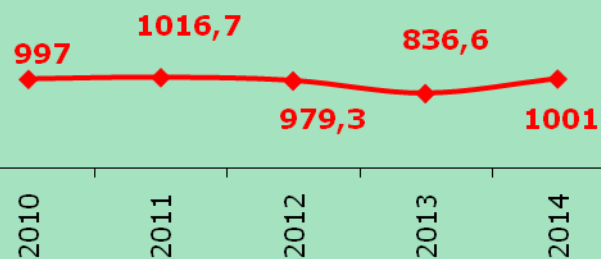


Запасы лесных ресурсов

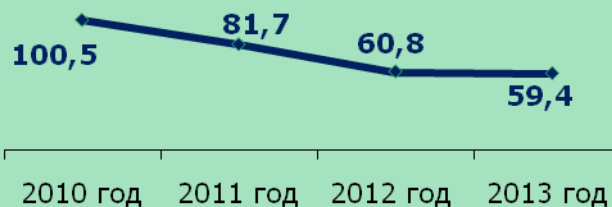
| Наименование основных пород леса, представленных на территории района | Запасы, м ³ | Площадь территории, занимаемая породой леса, Га |
|---|------------------------|---|
| сосна | 2219200 | 102032,4 |
| Ель, пихта | 25994600 | 159578,7 |
| береза | 35447500 | 201060,7 |
| осина | 16657500 | 94622,5 |
| Ольха, ива | 302100 | 5203,3 |

Лесной комплекс

Фактические объемы заготовленной древесины, тыс. пл. куб.м.



Производство пиломатериалов (тыс. куб. м.)



В настоящее время лесозаготовительной деятельностью в районе занимаются малые предприятия: ЗАО «Мега», ООО «Юглеспром» и др. Также на лесозаготовках заняты со своими коллективами 86 индивидуальных предпринимателей, 17 сельхозпредприятий, 1 лесхоз.

На лесосечных работах применяются как традиционные технологии с применением бензопил и трелевочных тракторов, так и скандинавский метод работ на базе комплекса многооперационных машин.

В настоящее время около 80% хвойного пиловочника перерабатывается непосредственно в районе. Переработчики выпускают широкий ассортимент пиломатериалов, шпунтованных и погонажных изделий и другой продукции неизменно пользующейся хорошим спросом на территории РФ и в ближнем зарубежье.



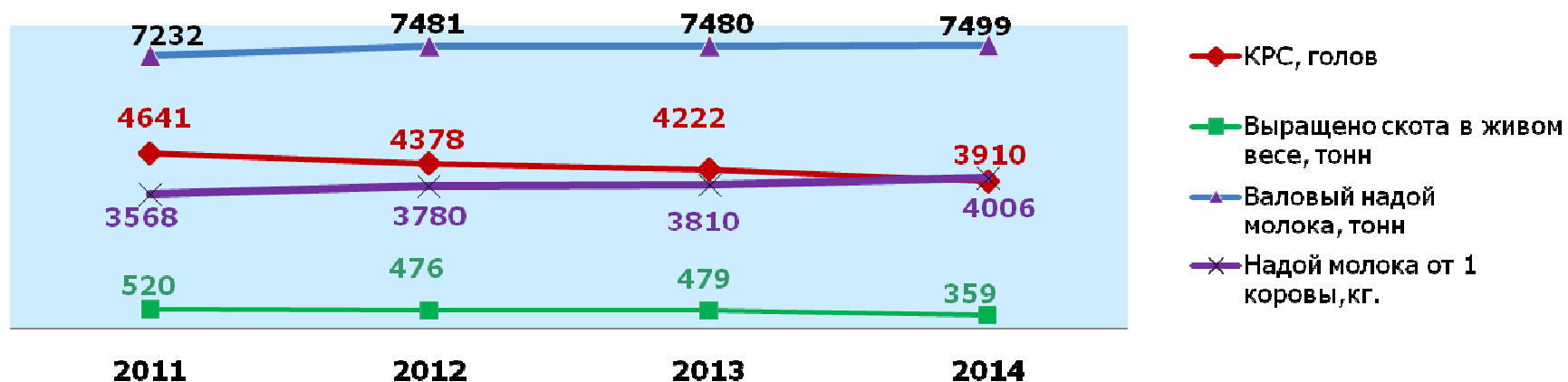
Сельское хозяйство

| Предприятие | Контакты |
|--------------------------|------------------------------------|
| ООО «Курилово» | 161403, д. Курилово, 36-1-19, |
| ООО СХП «Заря» | 161402, с.Шатенево, 46-1-16, |
| СПК «Шонгский» | 161401, с.Шонга, 51-1-17, |
| СПК «Альянс» | 161409, д.Березовая Гора, 37-1-22, |
| ООО «Агрофирма «Еловино» | 161406 с.Еловино, 34-1-90, |
| СПК(к-з) «Майский» | 161405 с.Косково, 38-5-19, |
| ООО «Союз» | 161420, д. Дорожково, 2-12-80, |
| ООО «Енангское» | 161433 с.Н-Енангск, 61-1-19, |
| ООО «Агрофирма «Ентала» | 161433 с.Н-Ентала, 44-3-21, |
| СПК(к-з) «Правда» | 161422 д.Олятово, 42-1-43, |
| СПК(к-з) «Родина» | 161422 д.Подволочье, 49-2-33, |
| СПК «Восток» | 161423 с.Кильченга, 49-1-10, |
| ООО «Захарово» | 161411 с.Кичменга, 31-1-22, |
| СПК «Маяк» | 161435 д.Верхняя Ентала, 43-2-37, |
| СПК(к-з) «Пахарь» | 161435 д.Мокрушино, 43-2-75, |
| СПК(к-з) «Светица» | 161415 с.Светица, 32-1-18, |
| ООО «Кичменгский лен» | 161400 с.Кич-Городок, 2-10-03, |

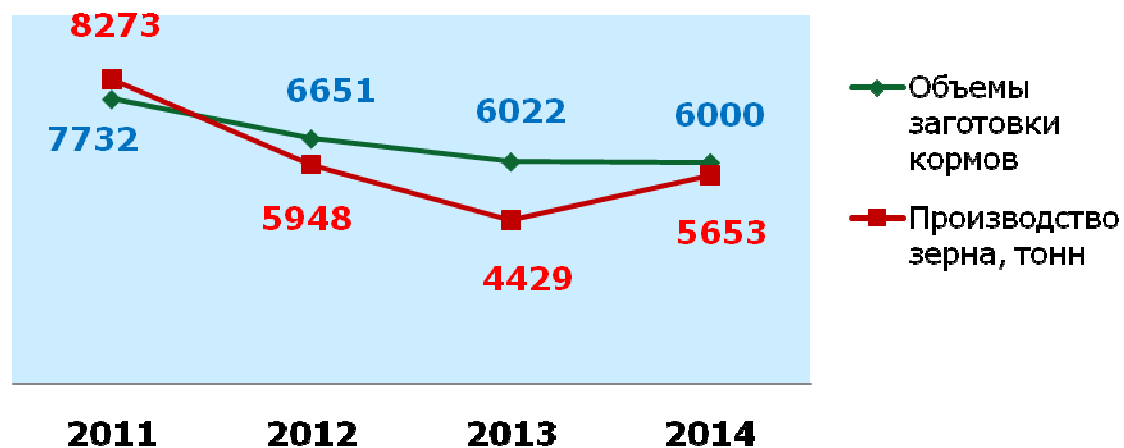


Сельское хозяйство

Основные показатели животноводства



Основные показатели отрасли растениеводства



Объемы производства льноволокна, тонн



Сельское хозяйство



Классификация земель сельскохозяйственного назначения

| Земли сельскохозяйственного назначения | Площадь, Га | Доля в общей площади муниципального образования, % |
|--|-------------|--|
| 1. Сельскохозяйственные угодья | 251 091 | 35,56 |
| а. пашни | 31 393 | 4,45 |
| б. сенокосы | 12 943 | 1,83 |
| в. пастбища | 8 900 | 1,26 |
| д. залежи | 11 676 | 1,65 |
| 2. Несельскохозяйственные угодья (земли, занятые различными сельскохозяйственными объектами) | 20931 | 5,7 |
| а. внутрихозяйственные дороги | 1 119 | 0,16 |
| г. здания, строения, сооружения, используемые для производства, хранения и первичной переработки | 164 | 0,02 |
| д. неудобья (овраги, болота и др.) | 19 648 | 2,78 |



Культура

| Районные праздники | Дата проведения |
|---|-------------------------|
| День молодежи. Районный конкурс «Молодежное подворье» Сельские спортивные игры «Зори Поюжья» | Последняя суббота июня. |
| День Кичменгского Городка. Преображенская ярмарка | Первая суббота августа |
| Районный фестиваль творчества инвалидов | Первая неделя декабря |
| Районный фестиваль творчества ветеранов «Нам года – не беда» | Вторая неделя ноября. |
| Районный праздник детства | 1 июня |
| Районный праздник труда | Апрель |
| Районный фестиваль творчества студентов «Арт-факультет» | 3-я суббота июля |
| Районный фестиваль патриотической песни «Отечеству верны» | Февраль |
| Межрегиональный фестиваль «Славяне Поюжья» | 1 раз в 4 года. |
| Районный фестиваль авторской песни «Поющие струны Поюжья» | 1 раз в 2 года, июль. |

Каждое наше село, каждая наша деревня самобытны, и сегодня, как в старину, здесь проходят летние сельские праздники: Леонтьев день в Дорожке, Троица в Захарове, Еловине, Слободке, Пантелеймонов день в деревне Заборье, Ильин день в Киркине и многие-многие другие.

Именно здесь можно соприкоснуться с исконно русскими традициями и обрядами, которые бережно сохраняются и передаются из поколения в поколение.





Культурно-познавательный туризм

Экскурсионные программы и маршруты

«Кичменгское государство - лесное царство» (1 день)

(тел. для справок 817(40) 21239)

В программе:

- обзорная уличная экскурсия по Кичменгскому Городку с посещением крупных предприятий и учреждений,
- прогулка в Березовый и Сосновый парки,
- посещение храма Александра Невского, Церкви Успенья Пресвятой Богородицы,
- прогулка по сосновому бору (по желанию).

Увлеченные своим делом опытные экскурсоводы познакомят вас с экспозициями археологических находок древнего городища, крестьянским

и мещанским бытом, историей православия в районе... Обзорная экскурсия по музею, знакомство с экспозициями «Прошлое и настоящее Кичменгского Городка», «Археологические находки нашего края», «Крестьянский быт и развитие ремесел», «В русской избе», «Из бабушкиного сундучка» и др., пешеходные экскурсии по селу Кичменгский Городок: «Городок на Кичменге», «Вечная память», «Улицы села, названные в честь героев-земляков», выставки картин, интерактивные программы «Русская изба», «Купеческий дом».



Культурно-познавательный туризм

Экскурсионные программы и маршруты

Центр традиционной народной культуры «Пересвет» (1 день)
(с. Кичменгский Городок, ул. Первомайская, 9, тел. 817(40) 22780)

В этом гостеприимном доме все желающие могут познакомиться с традиционными народными промыслами Кичменгско-Городецкой земли, а также принять участие в работе мастер-классов, отведать блюда, приготовленные по самобытным рецептам кичменжан, приобрести сувенирную продукцию.

В программе:

- обзорная экскурсия по Центру,
- Вас обучат народным промыслам и изготовлению изделий «Народная кукла», «Плетение поясов на дощечках и бердышке», «Кичменгская роспись», «Глиняная игрушка», «Ткачество», «Плетение из бересты»,
- знакомство и интерактивные программы по изучению национальной кухни «Деревенские шти», «Кичменгский пряженик», «Кисель на камнях», «Картофельные шаньги» и др.



Культурно-познавательный туризм

Экскурсионные программы и маршруты

Краеведческий музей (1 день)

(с. Кичменгский городок, ул. Спортивная, 6, тел. 817(40)21295)

В фондах БУК «Кичменгско-Городецкий краеведческий музей» накоплен богатейший материал по истории храмов Кичменгско-Городецкого района. Тематические экскурсии:

- «Православие в районе»;
- «Крепость на Кичменге»;
- пешеходная экскурсия «Православные храмы села «Кичменгский Городок»;
- двухдневный автобусный туристический маршрут «Храмы Кичменгского края» (посещение Георгиевской церкви в с. Косково, деревянной церкви Козьмы и Дамиана в д. Еловино, церкви Ильи Пророка в с. Кобыльск и.д.);
- паломнический тур «Святыни земли Городецкой».



Экологический туризм



Современный человек, проживающий в крупных городах, мегаполисах, хочет отдохнуть в деревенской глуши, побыть наедине с природой. На территории Кичменгско-Городецкого муниципального района для этого есть все условия.

В сельских поселениях района есть люди, способные обеспечить сопровождение туристов по достопримечательностям района, грибным и ягодным местам, организовать охоту и рыбалку.



Сельский туризм



Сельский туризм предлагает городским жителям отдохнуть на земле их предков, окунуться в исконно русский уклад жизни, стать участниками деревенских праздников, провести несколько дней в атмосфере крестьянского быта, совершить увлекательные прогулки в лес и на реку, познакомиться с удивительной архитектурой северной деревни.



Все эти услуги Кичменгско-Городецкий район может предложить городскому туристу.

На территории района достаточное количество деревень в наименьшей степени затронутых цивилизацией. Такие деревни как Олятово, Калинино (Енангское сельское поселение) и др. могут удивить особенностями архитектуры русского севера.

Обилие охотничье-

промысловых животных (глухарь, тетерев, рябчик, медведь, кабан, куница) открывает возможности для организации охотничьих туров.

Несмотря на сложившиеся предпосылки для становления и развития данного вида туризма, необходимо привлечение индивидуальных предпринимателей для создания базы (мини-гостиниц за пределами районного центра, гостевых домиков и др.), также остается нерешенным вопрос по разработке содержательной части данного вида туризма.



Размещение, питание



| РАЗМЕЩЕНИЕ | | |
|------------------------|---|---|
| Гостиница «Салют» | с. Кичменгский Городок, ул. Центральная, 5, 81740-22809 | Стоимость проживания от 900 до 3000 рублей |
| ОБЩЕСТВЕННОЕ ПИТАНИЕ | | |
| Кафе «Салют» | с. Кичменгский Городок, ул. Центральная, 5, 81740-22809 | Стоимость комплексного обеда от 150 рублей. |
| Кафе «СМАК» | с. Кичменгский Городок, ул. Советская, 97-6, 81740-21013 | Стоимость комплексного обеда от 50 рублей |
| Кафе «Уют» | с. Кичменгский Городок, ул. Советская, 35-а, ООО «Людмила», 81740-23135 | Стоимость комплексного обеда от 150 рублей. |
| Столовая ПО «Единство» | с. Кичменгский Городок, ул. Центральная, 8, 81740-21758. | Стоимость комплексного обеда от 80 рублей. |
| Столовая ООО «Радуга» | с. Кичменгский Городок, ул. Рабочая, 26. ООО «Радуга», 81740-21328 | Стоимость комплексного обеда от 80 рублей |
| Кафе «Метелица» | с. Кичменгский Городок, Крохалевский переулок, 12, тел. 892153748461 | Стоимость комплексного обеда от 150 рублей. |



Инвестиционный потенциал

Кичменгско-Городецкий муниципальный район обладает рядом преимуществ:



Отсутствие крупных промышленных предприятий с опасными видами производства, отсутствие зарегистрированных стихийных бедствий в последние 10 лет, наличие ландшафтных природных заказников позволяет развивать сельский туризм



Богатое историко-культурное наследие, связанное с памятниками истории, именами известных кичменжан, сохраненные самобытные традиционные народные промыслы дают предпосылки к развитию культурно-познавательному туризму



Природно-ресурсный потенциал создает условия для развития лесопромышленного комплекса, сельского хозяйства



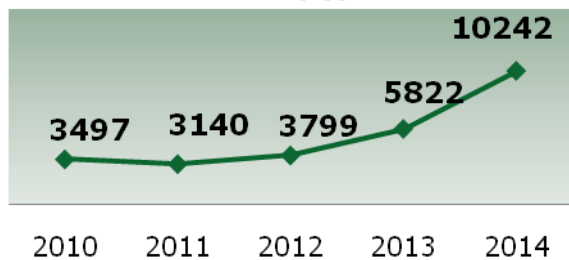
В районе имеется возможность использования местных видов топлива и отходов лесопереработки для производства тепловой энергии



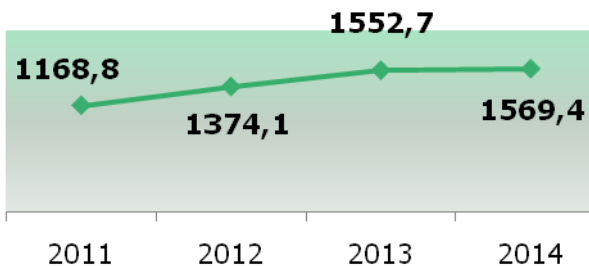
Наличие в районе стабильно работающего предприятия по производству мясopодуkтов дает предпосылки к развитию животноводства в сельхозпредприятиях района



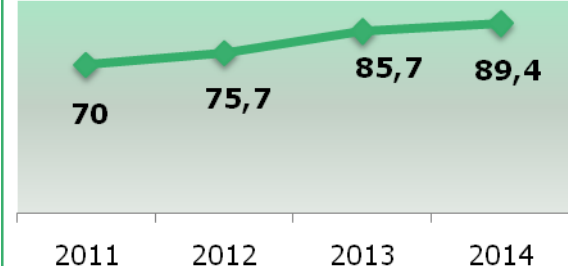
Ввод жилья, кв.м. общей площади



Розничная торговля, млн. руб.



Платные услуги, млн. руб.



Инвестиционная площадка №1

Наименование площадки: Промышленные производства (не связанное с загрязнением окружающей среды) переработка сельскохозяйственной продукции.

Место расположения участка (адрес): Вологодская область, с. Кичменгский Городок, улица Советская

Общая площадь участка, размеры: 30000 м², 200м.*150м.

Категория земель: Земли поселений производственные

Условия предоставления: По результатам открытого аукциона в аренду

Собственник участка: Государственная неразграниченная

Описание земельного участка: Находится в районном центре, 50 м. до ближайшей жилой застройки, 100 м. до ближайшего промышленного предприятия, вблизи находится дороги федерального значения, удаленность от г.Вологда – 477 км., до ближайшего города с населением свыше 200 тыс. чел. – 150 км.

Теплоснабжение: Отсутствует

Электроснабжение: Возможность подключения

Водоснабжение и водоотведение: Отсутствует

Газификация: Отсутствует

Связь: Мобильная связь, возможность подключения

Прочие характеристики: равнинный рельеф площадки, возможность сезонного подтопления отсутствует.

Здания и сооружения: Отсутствуют

Инвестиционная площадка №2

Наименование площадки: Переработка древесины

Место расположения участка (адрес): Вологодская область, Кичменгско-Городецкий муниципальный район, Городецкое сельское поселение, в 100 метрах на север от границ с. Кичменгский Городок

Общая площадь участка, размеры: 240000 м², возможное расширение еще на 20000 м², 500м.*480м.

Категория земель: Земли поселений сельскохозяйственного назначения

Условия предоставления: собственность, стоимость покупки договорная

Собственник участка: ООО «МТС Кичменгский»

Описание земельного участка: Жилая застройка на удалении 250 м., промышленные предприятия на удалении 50 м., удаленность от г. Вологда – 477 км., от г. Котлас – 150 км., 100 км. до ближайшей ж.д. станции

Теплоснабжение: Отсутствует

Электроснабжение: Возможность подключения

Водоснабжение и водоотведение: Отсутствует

Газификация: Отсутствует

Связь: Мобильная связь, возможность подключения

Прочие характеристики: равнинный рельеф, возможность сезонного подтопления отсутствует.

Здания и сооружения: Отсутствуют



Инвестиционная площадка №3

Наименование площадки: Переработка древесины

Место расположения участка (адрес): Вологодская область, Кичменгско-Городецкий муниципальный район, Городецкое сельское поселение, примерно в 300 метрах на юго-запад от границы н. п. д. Раменье

Общая площадь участка, размеры: 81250 м², 325м.*250м.

Категория земель: Земли запаса

Условия предоставления: По результатам открытого аукциона в аренду

Собственник участка: государственная неразграниченная

Описание земельного участка: Жилая застройка примерно в 300 м. удаленность от г. Вологда – 485 км., от г. Котлас – 154 км., до дороги шоссейного типа – 4 км.

Теплоснабжение: Отсутствует

Электроснабжение: Возможность подключения

Водоснабжение и водоотведение: Отсутствует

Газификация: Отсутствует

Связь: Возможность подключения

Прочие характеристики: равнинный рельеф, возможность сезонного подтопления отсутствует.

Здания и сооружения: Отсутствуют



Инвестиционная площадка №4

Наименование площадки: Переработка древесины

Место расположения участка (адрес): Вологодская область,
Кичменгско-Городецкий муниципальный район, примерно в 150
метрах по направлению на запад д. Барболино

Общая площадь участка, размеры: 81250 м², 325м.*250м.

Категория земель: Земли сельскохозяйственного назначения

Условия предоставления: По результатам открытого аукциона в
аренду

Собственник участка: общая долевая собственность

Описание земельного участка: Жилая застройка на удалении 150 м.,
промышленная застройка на удалении 50 м., удаленность от
районного центра – 8 км., от г. Вологды – 485 км., от г. Котласа -
158 км. Вблизи находится дорога шоссейного типа.

Теплоснабжение: Отсутствует

Электроснабжение: Возможность подключения

Водоснабжение и водоотведение: Отсутствует

Газификация: Отсутствует

Связь: Возможность подключения

Прочие характеристики: равнинный рельеф, возможность сезонного
подтопления отсутствует.

Здания и сооружения: Отсутствуют



Инвестиционная площадка №5

Наименование площадки: Зона отдыха

Место расположения участка (адрес): Вологодская область, Кичменгско-Городецкий район, д. Ушакова, д.70

Общая площадь участка, размеры: 25000 м², 160м.*156м.

Категория земель: Земли поселений рекреационные

Условия предоставления: По результатам открытого аукциона в аренду

Собственник участка: государственная неразграниченная

Описание земельного участка: Вблизи жилые строения, промышленные предприятия на удалении 700 метров

Теплоснабжение: Отсутствует

Электроснабжение: Возможность подключения

Водоснабжение и водоотведение: Отсутствует

Газификация: Отсутствует

Связь: Возможность подключения

Прочие характеристики: равнинный рельеф, возможность сезонного подтопления частичная.

Здания и сооружения: Отсутствуют





Администрация Кичменгско-Городецкого муниципального района



161400, Вологодская обл., с.
Кичменгский Городок,
ул.Центральная, 7



(81740)21446
(81740)21347



kgoradm@mail.ru



www.kichgorod.ru