

И.контр.			
Провер.			
Изм. внес			

Инв. № подл.	Подпись и дата	Взам. инв. №
--------------	----------------	--------------



Территориальные зоны:

- Ж-1 - зона застройки малоэтажными жилыми домами
- Ж-2 - зона застройки секционными жилыми домами
- Ж-3 - зеленые насаждения общего пользования в населенных пунктах
- А-3 - зона детских и спортивных площадок
- СК-2 - зона делового, общественного и коммерческого назначения
- П-4 - зона сельскохозяйственного использования
- П-2 - коммунальная зона
- П-2 - зона земель послефонда

УСЛОВНЫЕ ОБОЗНАЧЕНИЯ:

- проектируемый линейный объект
- границы кадастрового деления
- 35:21:03:04:002 - номер кадастрового квартала
- границы существующих земельных участков по данным ЕГРН
- вновь образованная часть границы, сведения о которой достоячны для определения ее местоположения
- кадастровый номер земельного участка в соответствующем кадастровом квартале

Изм.	Колуч.	Лист	№ док.	Подпись	Дата
Выполнил	Соколова А.В.				06.18
Проверил	Щукин С.Н.				06.18
И.контр.	Морозов				06.18

Реконструкция сетей водоснабжения в д.Брулино Устюженского района Вологодской области

Проект планировки и проект межевания территории

Схема использования территории в период подготовки проекта планировки территории

М 1:1000

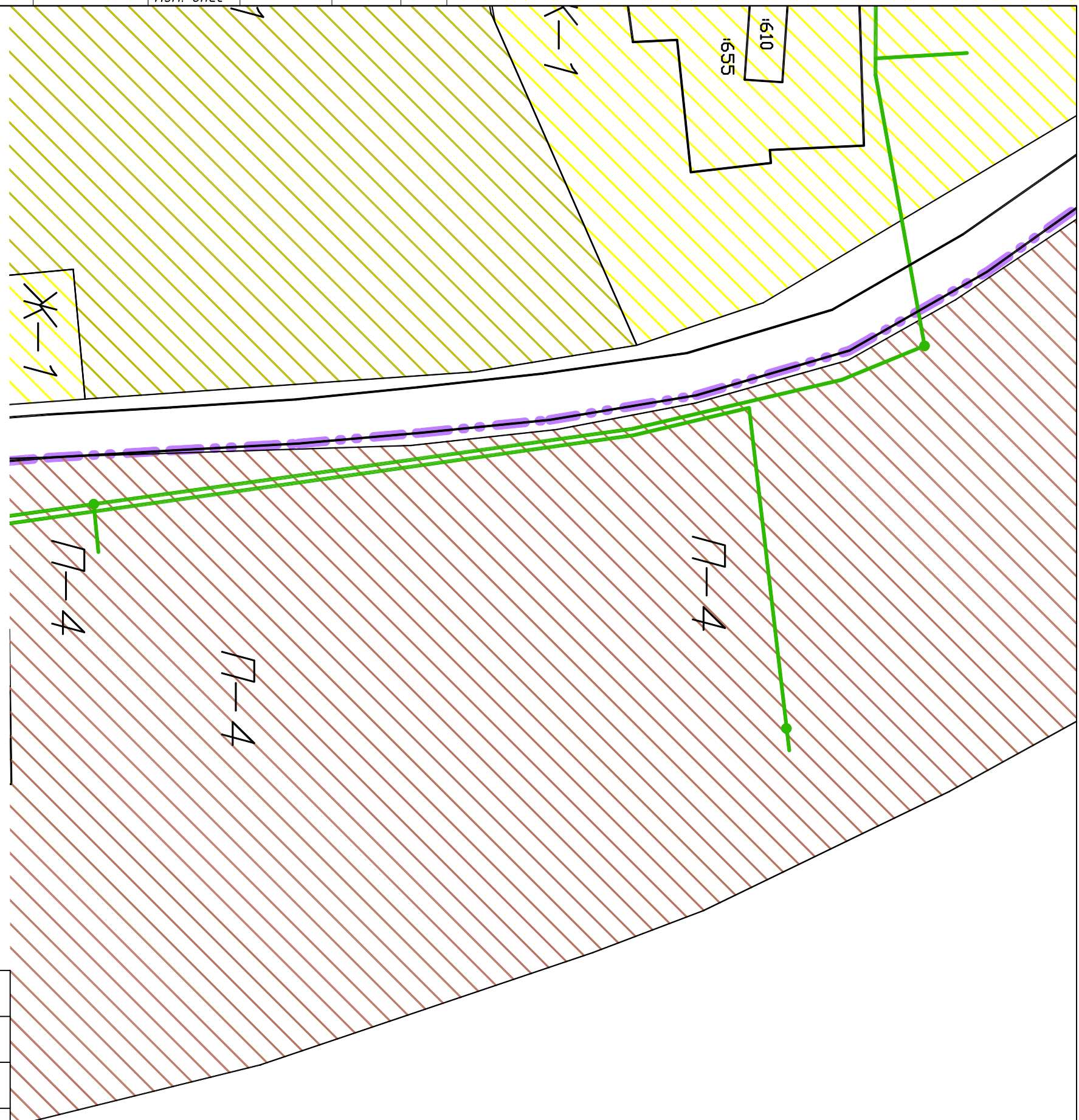
Стация	Лист	Листов
П	1	7

ООО "ГеоСтройИзъясания"

И.контр.			
Провер.			
Изм. внес			

Инв. № подл.	Подпись и дата	Взам. инв. №

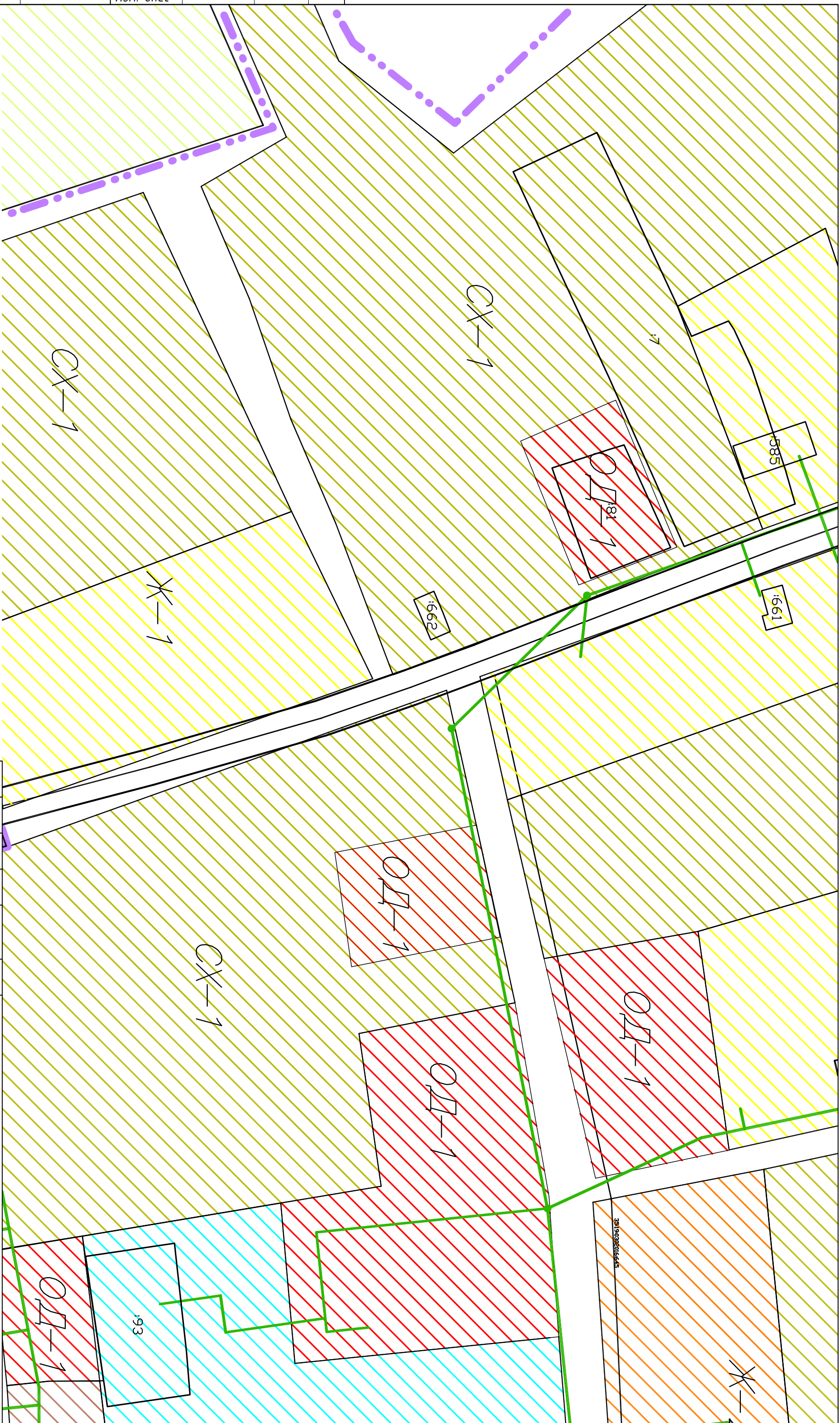
Примечание: условные обозначения представлены на листе 1



И.контр.	Морозов	06.18	Реконструкция сетей водоснабжения в д.Бриллино Устюженского района Вологодской области	Стация	Лист	Листов	
Проверил	Щукин С.Н.	06.18		Проект планировки и проект межевания территории	П	2	7
Выполнил	Соколова А.В.	06.18		Схема использования территории в период подготовки проекта планировки территории	ООО "ГеоСтройИзвестия"		
Изм.	Колуч	Лист	№ док.	Подпись	Дата		

Инв. № подл.	Подпись и дата	Взам. инв. №	Н.контр.			
			Провер.			
			Изм. внес			

Примечание: условные обозначения представлены на листе 1



Изм.	Колуч.	Лист	№ док.	Подпись	Дата
Выполнил	Соколова А.В.			<i>[Signature]</i>	06.18
Проверил	Щукин С.Н.			<i>[Signature]</i>	06.18
Н.контр.	Морозов			<i>[Signature]</i>	06.18

Реконструкция сетей водоснабжения в д.Бриллино Устюженского района Вологодской области

Проект планировки и проект межевания территории

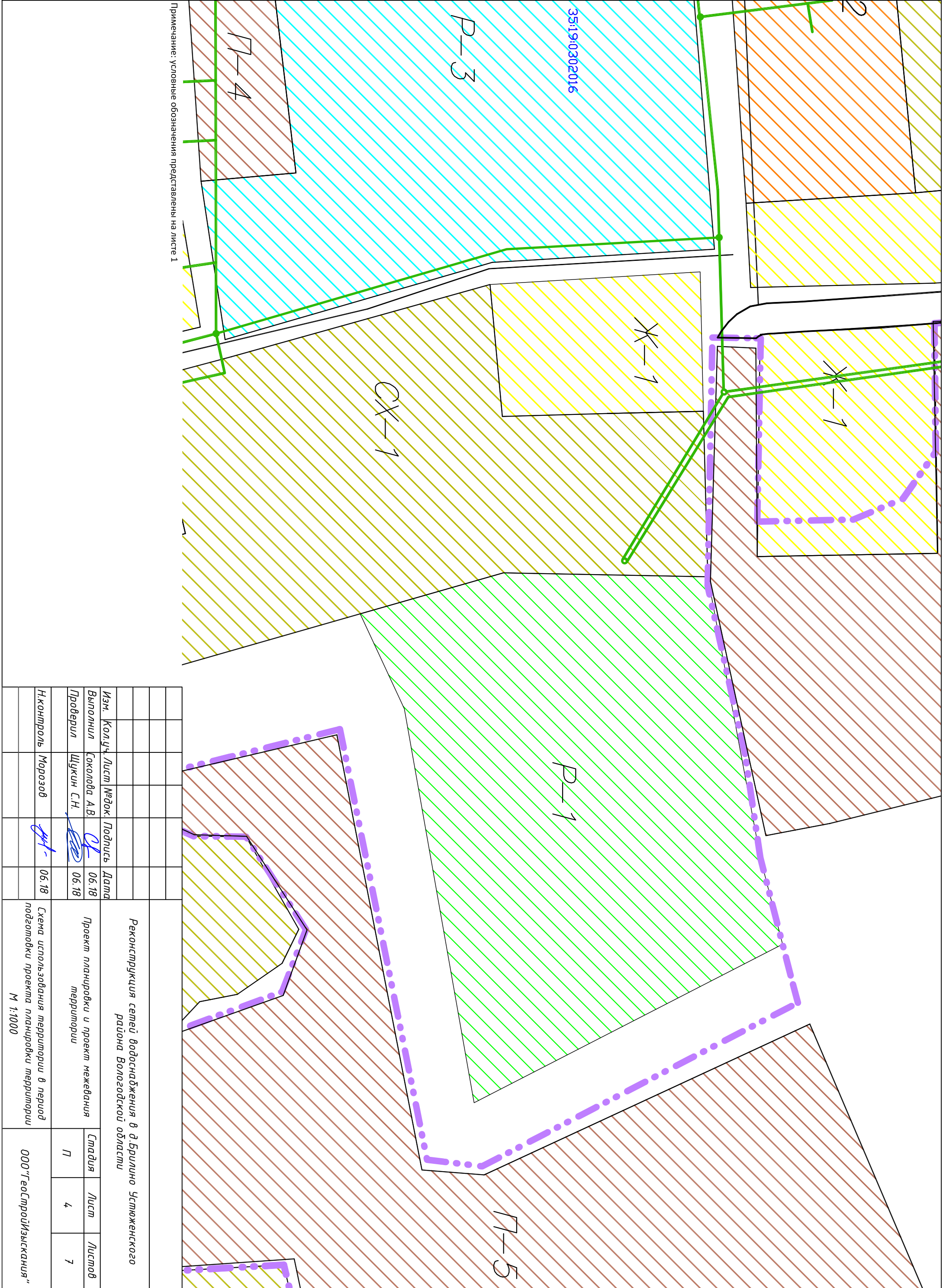
Схема использования территории в период подготовки проекта планировки территории М 1:1000

Стация	Лист	Листов
П	3	7

ООО "ГеоСтройИзвестия"

И.контр.			
Провер.			
Изм. внес			

Инв. № подл.	Подпись и дата	Взам. инв. №



Примечание: условные обозначения представлены на листе 1

Изм.	Колуч.	Лист	№ док.	Подпись	Дата
Выполнил	Соколова А.В.			<i>[Signature]</i>	06.18
Проверил	Щукин С.Н.			<i>[Signature]</i>	06.18
И.контр.	Морозов			<i>[Signature]</i>	06.18

Реконструкция сетей водоснабжения в д.Бриллино Устюженского района Вологодской области

Проект планировки и проект межевания территории

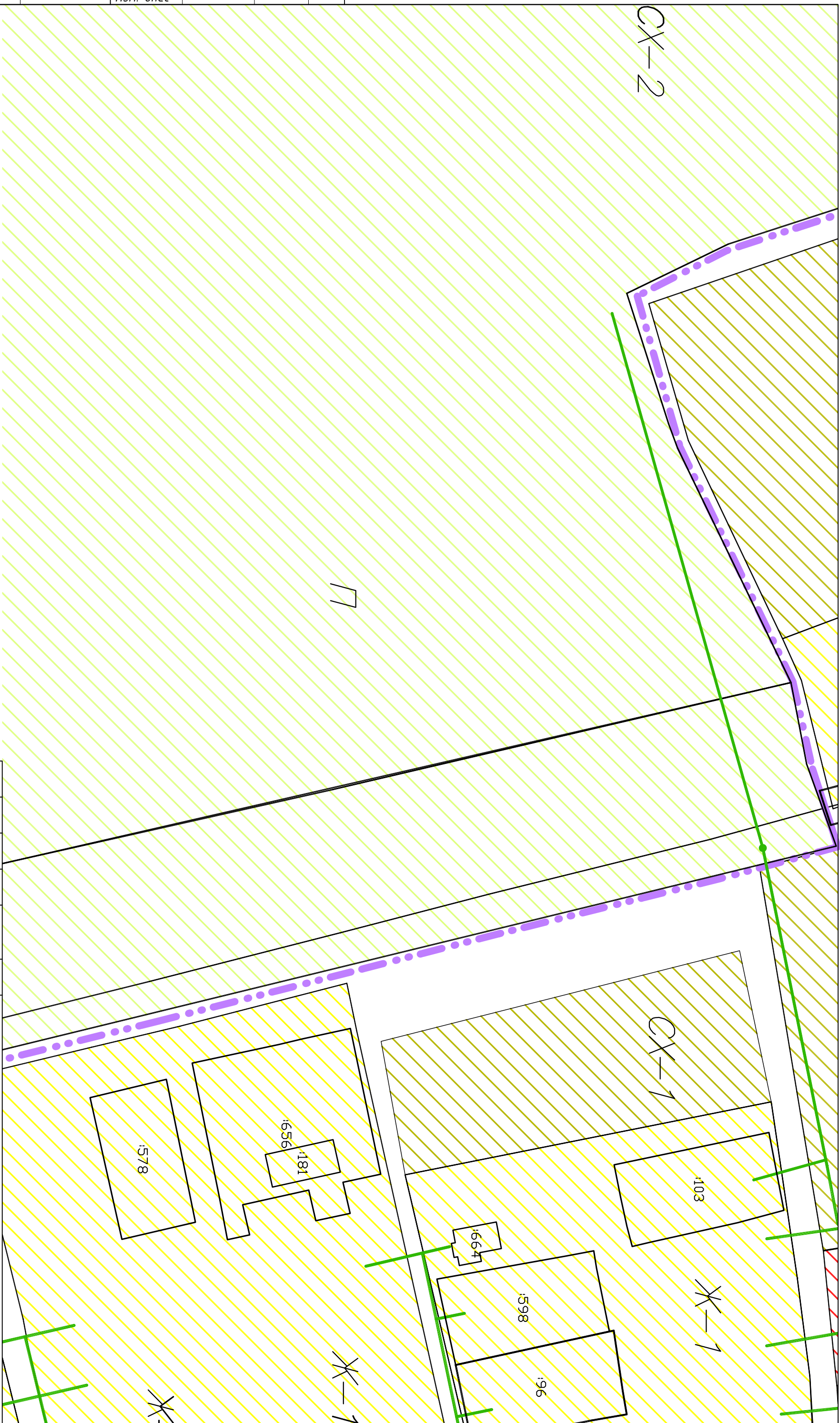
Схема использования территории в период подготовки проекта планировки территории М 1:1000

Стация	Лист	Листов
П	4	7

ООО "ГеоСтройИзвестия"

Инв. № подл.	Подпись и дата	Взам. инв. №	Н.контр.			
			Провер.			
			Изм. внес			

СХ-2



Примечание: условные обозначения представлены на листе 1

Изм.	Колуч.	Лист	№ док.	Подпись	Дата
Выполнил	Соколова А.В.			<i>[Signature]</i>	06.18
Проверил	Щукин С.Н.			<i>[Signature]</i>	06.18
Н.контр.	Морозов			<i>[Signature]</i>	06.18

Реконструкция сетей водоснабжения в д. Брилино Устюженского района Вологодской области

Проект планировки и проект межевания территории

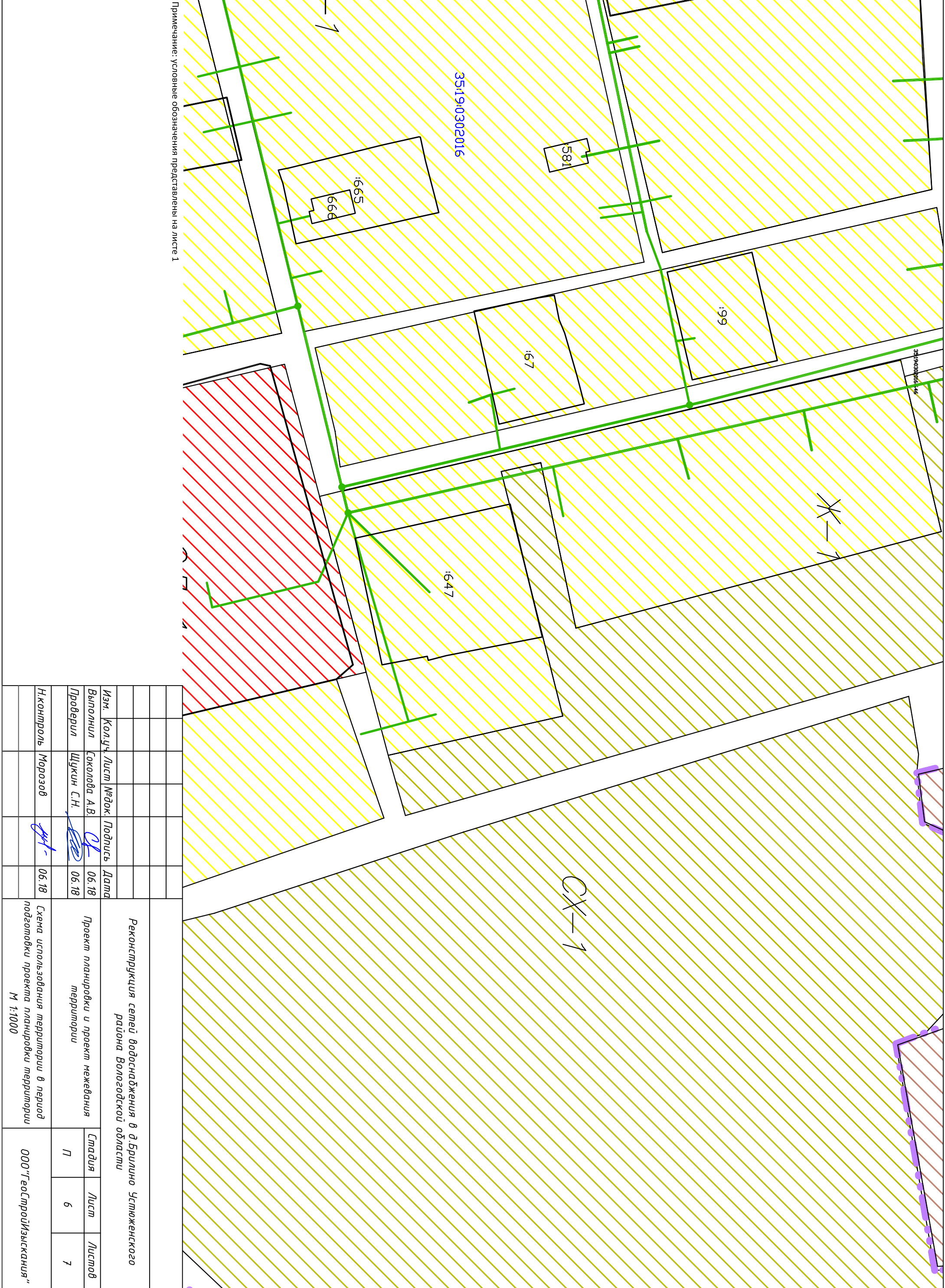
Схема использования территории в период подготовки проекта планировки территории М 1:1000

Стация	Лист	Листов
П	5	7

ООО "ГеоСтройИзвестия"

И.контр.			
Провер.			
Изм. внес			

Инв. № подл.	Подпись и дата	Взам. инв. №



Примечание: условные обозначения представлены на листе 1

Изм.	Колуч.	Лист	№ док.	Подпись	Дата
Выполнил	Соколова А.В.			<i>[Signature]</i>	06.18
Проверил	Щукин С.Н.			<i>[Signature]</i>	06.18
И.контр.	Морозов			<i>[Signature]</i>	06.18

Реконструкция сетей водоснабжения в д.Брулино Устюженского района Вологодской области

Проект планировки и проект межевания территории

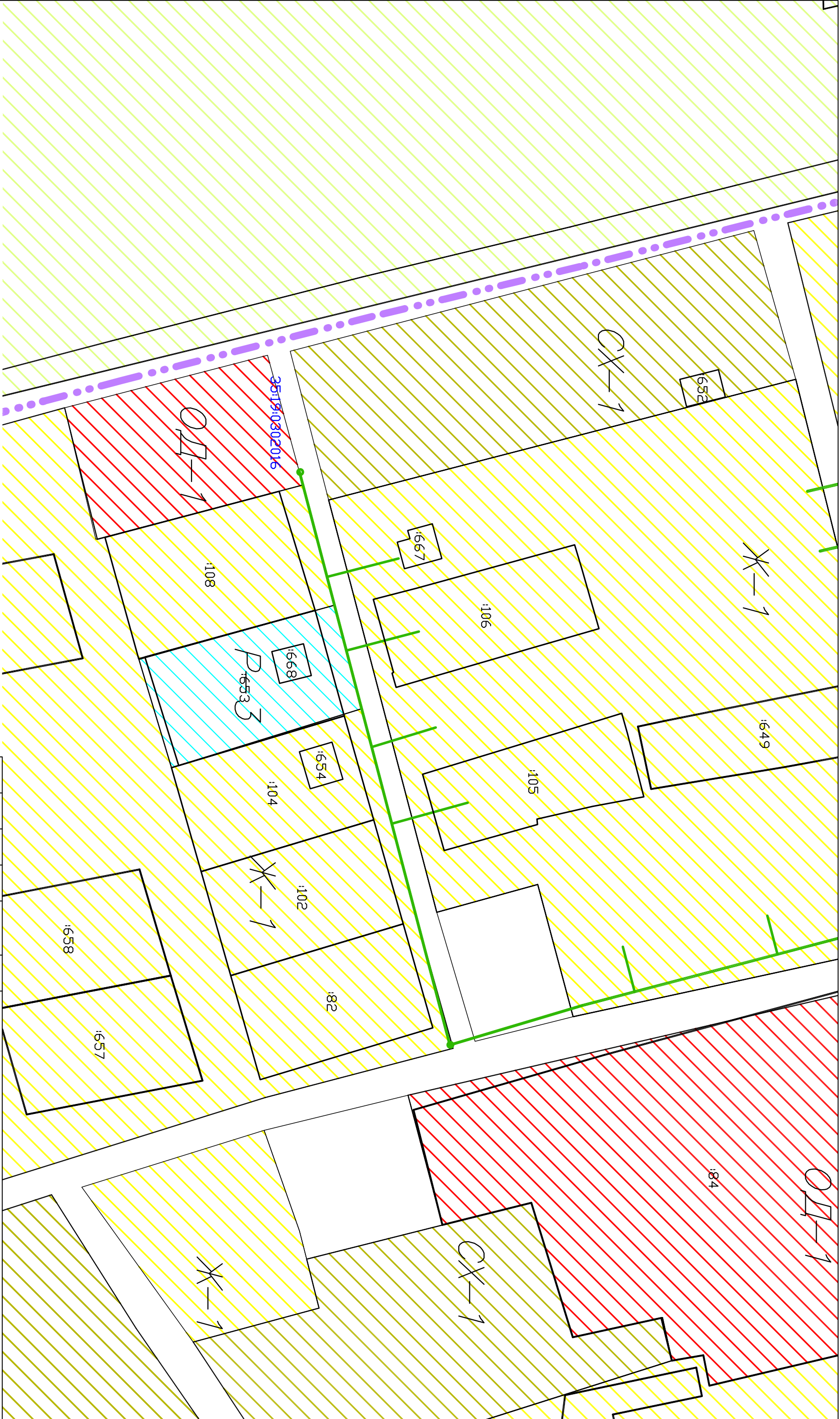
Схема использования территории в период подготовки проекта планировки территории М 1:1000

Стация	Лист	Листов
П	6	7

ООО "ГеоСтройИзвестия"

Инв. № подл.	Подпись и дата	Взам. инв. №	Н.контр.		
			Провер.		
			Изм. внес		

Примечание: условные обозначения представлены на листе 1



Изм.	Колуч.	Лист	№ док.	Подпись	Дата
Выполнил	Соколова А.В.			<i>[Signature]</i>	06.18
Проверил	Щукин С.Н.			<i>[Signature]</i>	06.18
Н.контр.	Морозов			<i>[Signature]</i>	06.18

Реконструкция сетей водоснабжения в д.Брулино Устюженского района Вологодской области

Проект планировки и проект межевания территории

Схема использования территории в период подготовки проекта планировки территории М 1:1000

Стация	Лист	Листов
П	7	7

ООО "ГеоСтройИзвестия"