Схема расположения границ публичного сервитута «ВЛ 0,4 кВ ВПЕРЕД»

Кадастровые номера земельных участков в отношении которых испрашивается публичный сервитут:35:19:0309008:17,35:19:0310004:7; земли кадастровых кварталов:35:19:0309008,35:19:0310004,35:19:0310001,35:19:0309005,35:19:0309001,35:19:0309004.

Площадь испрашиваемого публичного сервитута 13 095 кв.м.

Схема расположения листов

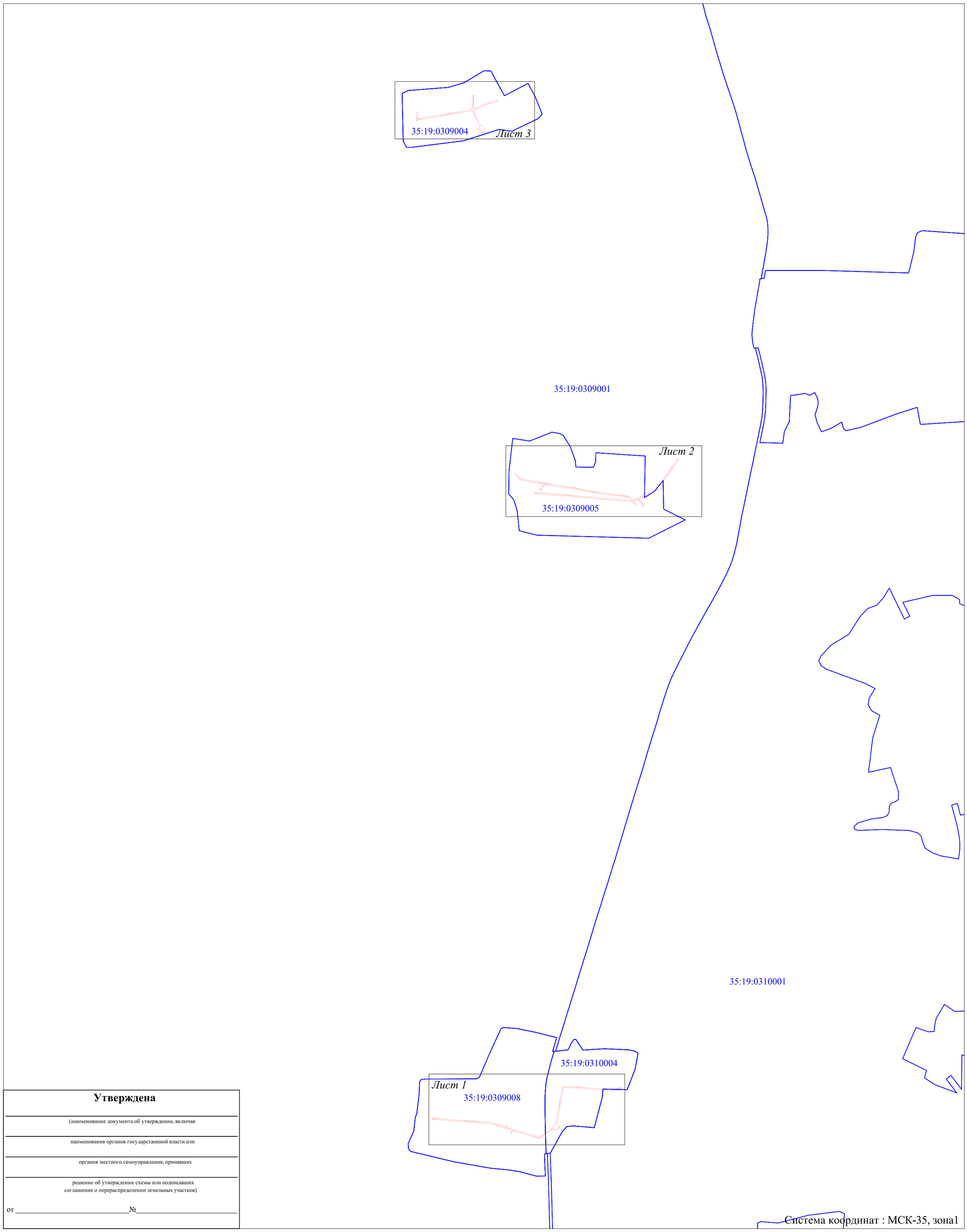

Утверждена

(наименование документа об утверждении, включая

наименования органов государственной власти или

органов местного самоуправления, принявших

решение об утверждении схемы или подписавших
соглашение о перераспределении земельных участков)

от _____№_____

Система координат : МСК-35, зона1

Приложение № 1. Каталог координат- на 3 л.

Масштаб 1:10 000

Условные обозначения:
-проектные границы публичного сервитута;
35:19:0301006 - номер и граница кадастрового квартала.

Подпись _____ "13" октября 2020 г.

Место для оттиска печати

Схема расположения границ публичного сервитута «ВЛ 0,4 кВ ВПЕРЕД»

Кадастровые номера земельных участков в отношении которых испрашивается публичный сервитут:35:19:0309008:17,35:19:0310004:7; земли кадастровых кварталов:35:19:0309008,35:19:0310004,35:19:0310001,35:19:0309005,35:19:0309001,35:19:0309004.

Площадь испрашиваемого публичного сервитута 13 095 кв.м.

Лист 1

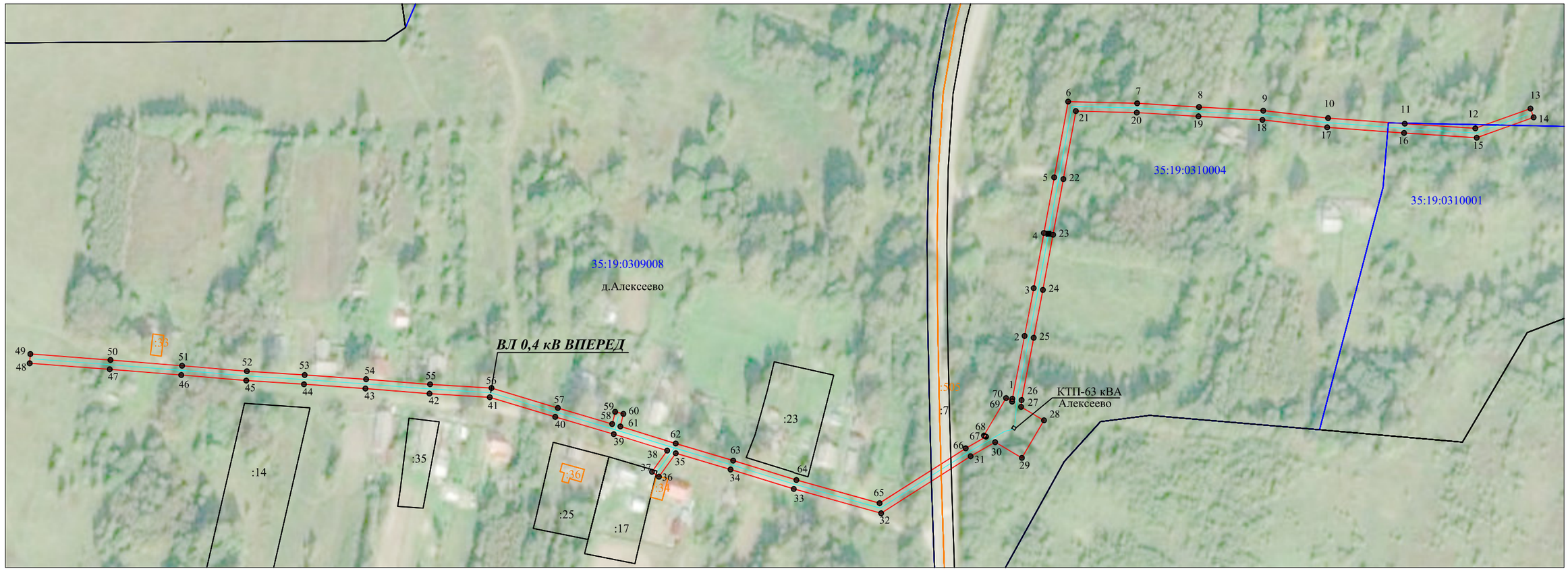

Масштаб 1:2 000

Условные обозначения:

- линия электропередач ВЛ 0,4 кВ ВПЕРЕД (инв. номер: 12.2.5.00057526);
- -проектные границы публичного сервитута;
- существующая часть границы, имеющиеся сведения в ЕГРН сведения о которой достаточны для определения её местоположения;
- 35:19:0309008 - номер и граница кадастрового квартала;
- :17 - кадастровый номер земельного участка сведения о котором содержатся в ЕГРН;
- :34 - обозначение и границы объектов капитального строительства, сведения о котором содержатся в ЕГРН;
- 1 - обозначение и номер характерной точки устанавливаемых зон с особыми использованиями территории.

Подпись _____ "13" октября 2020 г.

Квалификационный аттестат 50-12-840 Кадастровый инженер ЛЫСЕНКО Евгений Эммануилович СНИЛС 048-255-368 73 Российская Федерация

Место для оттиска печати

Схема расположения границ публичного сервитута «ВЛ 0,4 кВ ВПЕРЕД»

Кадастровые номера земельных участков в отношении которых испрашивается публичный сервитут:35:19:0309008:17,35:19:0310004:7; земли кадастровых кварталов:35:19:0309008,35:19:0310004,35:19:0310001,35:19:0309005,35:19:0309001,35:19:0309004.

Площадь испрашиваемого публичного сервитута 13 095 кв.м.

Лист 2

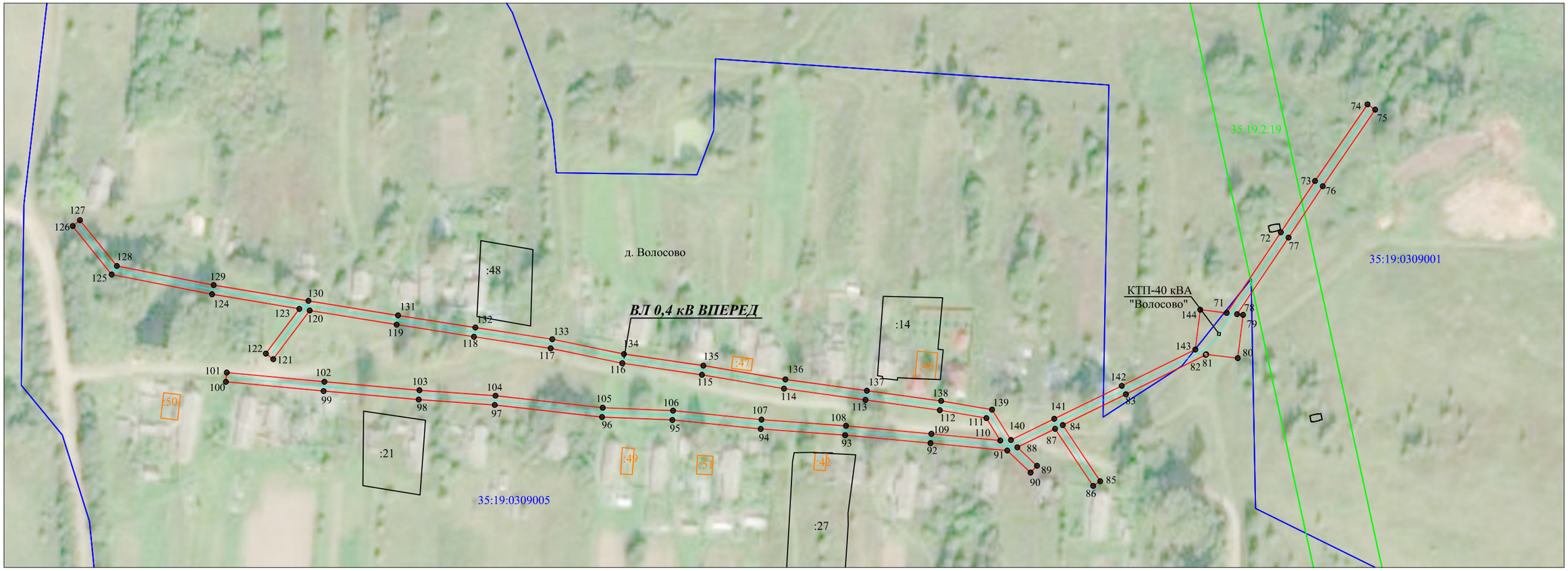

Масштаб 1:2 000

Условные обозначения:

- линия электропередач ВЛ 0,4 кВ ВПЕРЕД (инв. номер: 12.2.5.00057526);
- проектные границы публичного сервитута;
- существующая часть границы, имеющиеся сведения в ЕГРН сведения о которой достаточны для определения её местоположения;
- 35:19:0309008 — номер и граница кадастрового квартала;
- :17 — кадастровый номер земельного участка сведения о котором содержатся в ЕГРН;
- :34 — обозначение и границы объектов капитального строительства, сведения о котором содержатся в ЕГРН;
- 1 — обозначение и номер характерной точки устанавливаемых зон с особыми использованиями территории.

Подпись _____ "13" октября 2020 г.

Квалификационный аттестат 50-12-840 Кадастровый инженер ЛЫСЕНКО Евгений Эммануилович СНИЛС 048-255-368 73 Российская Федерация

Место для оттиска печати

Схема расположения границ публичного сервитута «ВЛ 0,4 кВ ВПЕРЕД»

Кадастровые номера земельных участков в отношении которых испрашивается публичный сервитут:35:19:0309008:17,35:19:0310004:7; земли кадастровых кварталов:35:19:0309008,35:19:0310004,35:19:0310001,35:19:0309005,35:19:0309001,35:19:0309004.

Площадь испрашиваемого публичного сервитута 13 095 кв.м.

Лист 3

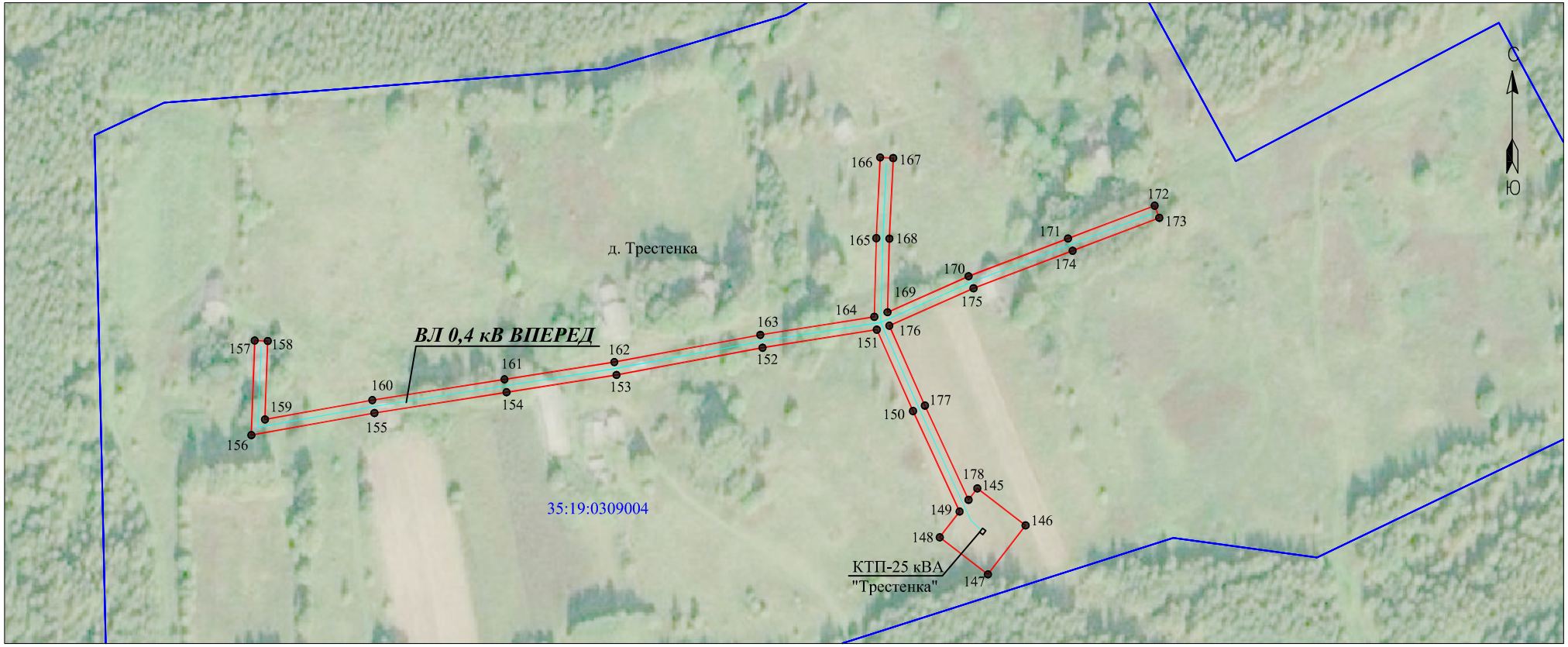

Масштаб 1:2000

Условные обозначения:

- линия электропередач ВЛ 0,4 кВ ВПЕРЕД (инв. номер: 12.2.5.00057526);
- проектные границы публичного сервитута;
- существующая часть границы, имеющиеся сведения в ЕГРН сведения о которой достаточны для определения её местоположения;
- 35:19:0309004 - номер и граница кадастрового квартала;
- :101 - кадастровый номер земельного участка сведения о котором содержатся в ЕГРН;
- 1 ● - обозначение и номер характерной точки устанавливаемых зон с особыми использованиями территории.

Подпись _____ "13" октября 2020 г.

Квалификационный аттестат 50-12-840 кадастровый инженер ЛЫСЕНКО Евгений Эммануилович СНИЛС 048-255-368 73 Российская Федерация

Место для оттиска печати

Каталог координат проектной границы публичного сервитута

Имя точки	Координаты,м	
	X, м	Y, м
1	293681,59	1301006,09
2	293712,62	1301012,11
3	293736,22	1301016,64
4	293763,46	1301021,65
5	293790,94	1301026,75
6	293828,37	1301033,62
7	293827,54	1301067,73
8	293825,69	1301098,29
9	293823,92	1301130
10	293820,23	1301162,04
11	293817,46	1301199,89
12	293815,16	1301234,78
13	293824,91	1301262,01
14	293820,58	1301263,56
15	293810,51	1301235,43
16	293812,87	1301199,57
17	293815,65	1301161,6
18	293819,33	1301129,61
19	293821,09	1301098,03
20	293822,94	1301067,53
21	293823,68	1301037,43
22	293790,11	1301031,27
23	293762,62	1301026,17
24	293735,37	1301021,16
25	293711,74	1301016,63
26	293680,96	1301010,65
27	293677,57	1301010,37
28	293670,9	1301021,69
29	293652,37	1301010,77
30	293660,14	1300997,59
31	293653,15	1300985,43
32	293625,02	1300941,26
33	293637,03	1300898,13
34	293646,64	1300866,88
35	293654,67	1300839,83
36	293643,06	1300831,5
37	293645,51	1300828,09
38	293655,96	1300835,59
39	293664,09	1300809,23
40	293672,62	1300780,29
41	293682,31	1300747,99
42	293684,12	1300718,16
43	293686,61	1300686,54
44	293688,74	1300656,22
45	293690,58	1300627,68
46	293693,3	1300595,57
47	293696,13	1300560,23
48	293699,11	1300520,69
49	293703,7	1300521,03
50	293700,72	1300560,59
51	293697,89	1300595,95
52	293695,17	1300628,02
53	293693,33	1300656,53
54	293691,2	1300686,88
55	293688,71	1300718,48
56	293686,87	1300748,8
57	293677,03	1300781,61
58	293669,12	1300808,43
59	293675,11	1300809,9
60	293674,1	1300813,98
61	293667,91	1300812,46
62	293659,48	1300839,79
63	293651,05	1300868,21
64	293641,45	1300899,42
65	293630	1300940,52
66	293657,09	1300983,05
67	293662,83	1300993,04
68	293663,41	1300992,04
69	293681,93	1301002,96
70	293680,16	1301005,97
1	293681,59	1301006,09

71	296193,05	1301416,27
72	296232,8	1301442,99
73	296258,13	1301459,89
74	296295,94	1301485,78
75	296293,34	1301489,57
76	296255,55	1301463,7
77	296230,24	1301446,81
78	296192,42	1301421,39
79	296192,06	1301424,35
80	296170,72	1301421,75
81	296172,62	1301406,17
82	296172,39	1301405,93
83	296152,93	1301366,53
84	296137,71	1301335,37
85	296110,01	1301353,87
86	296107,68	1301350,38
87	296135,85	1301331,56
88	296126,75	1301312,96
89	296117,61	1301322,65
90	296114,26	1301319,5
91	296125,14	1301307,96
92	296128,8	1301270,11
93	296132,73	1301227,99
94	296135,8	1301186,28
95	296140,23	1301142,73
96	296141,67	1301108
97	296147,61	1301055,04
98	296150,3	1301017,5
99	296154,5	1300970,55
100	296159,04	1300922,36
101	296163,62	1300922,79
102	296159,08	1300970,97
103	296154,88	1301017,87
104	296152,19	1301055,46
105	296146,26	1301108,35
106	296144,82	1301143,05
107	296140,38	1301186,68
108	296137,32	1301228,38
109	296133,38	1301270,54
110	296130,09	1301304,55
111	296141,14	1301297,66
112	296145,05	1301274,66
113	296150,11	1301238,03
114	296155,69	1301197,79
115	296162,5	1301157,3
116	296168,22	1301118
117	296175,54	1301082,64
118	296181,3	1301044,8
119	296187,27	1301006,6
120	296194,23	1300963,74
121	296170,25	1300945,77
122	296173	1300942,09
123	296195,07	1300958,62
124	296202,25	1300915,52
125	296212,01	1300866,02
126	296235,9	1300846,79
127	296238,78	1300850,37
128	296216,2	1300868,55
129	296206,77	1300916,34
130	296198,99	1300963,11
131	296191,82	1301007,32
132	296185,84	1301045,5
133	296180,07	1301083,45
134	296172,75	1301118,79
135	296167,04	1301158,01
136	296160,23	1301198,49
137	296154,67	1301238,67
138	296149,6	1301275,36
139	296145,33	1301300,47
140	296130,33	1301309,82
141	296140,78	1301331,17
142	296157,06	1301364,5
143	296174,99	1301400,81
144	296194,64	1301403,21
71	296193,05	1301416,27

145	297605,84	1300713,61
146	297592,81	1300730,59
147	297575,56	1300717,35
148	297588,59	1300700,37
149	297597,68	1300707,35
150	297633,08	1300690,95
151	297661,75	1300678,2
152	297655,38	1300637,97
153	297645,79	1300586,53
154	297639,7	1300547,78
155	297632,39	1300501,28
156	297624,59	1300457,91
157	297657,92	1300459,1
158	297657,75	1300463,69
159	297630,13	1300462,71
160	297636,93	1300500,52
161	297644,24	1300547,06
162	297650,32	1300585,75
163	297659,91	1300637,19
164	297666,27	1300677,34
165	297693,96	1300678,03
166	297722,39	1300679,38
167	297722,17	1300683,98
168	297693,8	1300682,63
169	297667,88	1300681,98
170	297680,56	1300710,51
171	297693,84	1300745,54
172	297705,41	1300776,07
173	297701,11	1300777,7
174	297689,54	1300747,17
175	297676,31	1300712,27
176	297663,13	1300682,62
177	297634,99	1300695,14
178	297601,8	1300710,51
145	297605,84	1300713,61

Кадастровый инженер _____ Е. Э. Лысенко

Квалификационный аттестат 50-12-840 Кадастровый инженер ЛЫСЕНКО Евгений Эммануилович СНИЛС 048-255-368 73 Российская Федерация