

Схема расположения границ публичного сервитута «ВЛ 0,4 кВ КР.ЖУКОВЕЦ.КРЕСТЫ»

Кадастровые номера земельных участков в отношении которых испрашивается публичный сервитут: 35:19:0000000:556, 35:19:0302003:138, 35:19:0302003:21, 35:19:0302018:288, 35:19:0303017:15; земли кадастровых кварталов: 35:19:0303013, 35:19:0302001, 35:19:0302003, 35:19:0302018, 35:19:0303017.

Площадь испрашиваемого публичного сервитута 15 421 кв.м.

Схема расположения листов





Система координат : МСК-35, зона1

| | |
|--|---------|
| Утверждена | |
| (наименование документа об утверждении, включая | |
| наименования органов государственной власти или | |
| органов местного самоуправления, принявших | |
| решение об утверждении схемы или подписавших | |
| соглашение о перераспределении земельных участков) | |
| от _____ | № _____ |

Масштаб 1:60000

Условные обозначения:

-  - проектные границы публичного сервитута;
-  35:19:0302003 - номер и граница кадастрового квартала.

Приложение № 1. Каталог координат- на 3 л.

Подпись _____



"16" октября 2020 г.

Место для оттиска печати

Схема расположения границ публичного сервитута «ВЛ 0,4 кВ КР ЖУКОВЕЦ.КРЕСТЫ»

Кадастровые номера земельных участков в отношении которых испрашивается публичный сервитут: 35:19:0000000:556, 35:19:0302003:138, 35:19:0302003:21, 35:19:0302018:288, 35:19:0303017:15; земли кадастровых кварталов: 35:19:0303013, 35:19:0302001, 35:19:0302003, 35:19:0302018, 35:19:0303017.

Площадь испрашиваемого публичного сервитута 15 421 кв.м.


Лист 3



Масштаб 1:2000

- Условные обозначения:
- линия электропередач ВЛ 0,4 кВ КР ЖУКОВЕЦ.КРЕСТЫ (инв. номер: 12.2.5.00058108);
 - проектные границы публичного сервитута;
 - существующая часть границы, имеющиеся сведения в ЕГРН сведения о которой достаточны для определения её местоположения;
 - номер и граница кадастрового квартала;
 - кадастровый номер земельного участка сведения о котором содержатся в ЕГРН;
 - обозначение и границы объектов капитального строительства, сведения о котором содержатся в ЕГРН;
 - обозначение и номер характерной точки проектных границ публичного сервитута;

Подпись



Место для оттиска печати

"16" октября 2020 г.

Схема расположения границ публичного сервитута «ВЛ 0,4 кВ КР.ЖУКОВЕЦ.КРЕСТЫ»

Кадастровые номера земельных участков в отношении которых испрашивается публичный сервитут: 35:19:0000000:556, 35:19:0302003:138, 35:19:0302003:21, 35:19:0302018:288, 35:19:0303017:15; земли кадастровых кварталов: 35:19:0303013, 35:19:0302001, 35:19:0302003, 35:19:0302018, 35:19:0303017.

Площадь испрашиваемого публичного сервитута 15 421 кв.м.

Лист 2



Масштаб 1:2000

Условные обозначения:

- - линия электропередач ВЛ 0,4 кВ КР.ЖУКОВЕЦ.КРЕСТЫ (инв. номер: 12.2.5.00058108);
- - проектные границы публичного сервитута;
- - существующая часть границы, имеющиеся сведения в ЕГРН сведения о которой достаточны для определения её местоположения;
- 35:19:0310001 - номер и граница кадастрового квартала;
- :84 - кадастровый номер земельного участка сведения о котором содержатся в ЕГРН;
- :290 - обозначение и границы объектов капитального строительства, сведения о котором содержатся в ЕГРН;
- 1 ● - обозначение и номер характерной точки проектных границ публичного сервитута;

Подпись _____



_____ "16" октября 2020 г.

Место для оттиска печати

Схема расположения границ публичного сервитута «ВЛ 0,4 кВ КР.ЖУКОВЕЦ.КРЕСТЫ»

Кадастровые номера земельных участков в отношении которых испрашивается публичный сервитут: 35:19:0000000:556, 35:19:0302003:138, 35:19:0302003:21, 35:19:0302018:288, 35:19:0303017:15; земли кадастровых кварталов: 35:19:0303013, 35:19:0302001, 35:19:0302003, 35:19:0302018, 35:19:0303017.

Площадь испрашиваемого публичного сервитута 15 421 кв.м.

Лист 1



Масштаб 1:2000

Условные обозначения:

- - линия электропередач ВЛ 0,4 кВ КР.ЖУКОВЕЦ.КРЕСТЫ (инв. номер: 12.2.5.00058108);
- - проектные границы публичного сервитута;
- - существующая часть границы, имеющиеся сведения в ЕГРН сведения о которой достаточны для определения её местоположения;
- 35:19:0310001 - номер и граница кадастрового квартала;
- :84 - кадастровый номер земельного участка сведения о котором содержатся в ЕГРН;
- :290 - обозначение и границы объектов капитального строительства, сведения о котором содержатся в ЕГРН;
- 1 ● - обозначение и номер характерной точки проектных границ публичного сервитута;

Подпись _____



"16" октября 2020 г.

Место для оттиска печати

Каталог координат проектной границы публичного сервитута

| Имя точки | Координаты, м | |
|-----------|---------------|------------|
| | X, м | Y, м |
| 1 | 308071,05 | 1300306,64 |
| 2 | 308068,48 | 1300324,43 |
| 3 | 308047,11 | 1300321,34 |
| 4 | 308050,16 | 1300300,26 |
| 5 | 308051,37 | 1300300,44 |
| 6 | 308052,03 | 1300291,81 |
| 7 | 308054,5 | 1300259,42 |
| 8 | 308048,31 | 1300222,29 |
| 9 | 308054,16 | 1300182,28 |
| 10 | 308060,7 | 1300140,39 |
| 11 | 308065,24 | 1300141,1 |
| 12 | 308058,71 | 1300182,97 |
| 13 | 308053,37 | 1300219,5 |
| 14 | 308087,02 | 1300214,03 |
| 15 | 308125,71 | 1300209,41 |
| 16 | 308167,33 | 1300203,13 |
| 17 | 308194,76 | 1300172,51 |
| 18 | 308224,07 | 1300139,79 |
| 19 | 308227,5 | 1300142,86 |
| 20 | 308198,18 | 1300175,58 |
| 21 | 308174,4 | 1300202,13 |
| 22 | 308219,04 | 1300195,86 |
| 23 | 308263,7 | 1300189,69 |
| 24 | 308314,82 | 1300182,5 |
| 25 | 308349,44 | 1300150,39 |
| 26 | 308376,84 | 1300125,45 |
| 27 | 308398,76 | 1300104,9 |
| 28 | 308418,44 | 1300086,33 |
| 29 | 308438,02 | 1300064,35 |
| 30 | 308461,48 | 1300038,18 |
| 31 | 308479,64 | 1300017,22 |
| 32 | 308508,59 | 1300001,97 |
| 33 | 308510,74 | 1300006,04 |
| 34 | 308482,55 | 1300020,88 |
| 35 | 308464,93 | 1300041,23 |
| 36 | 308441,45 | 1300067,41 |
| 37 | 308421,74 | 1300089,54 |
| 38 | 308401,91 | 1300108,26 |
| 39 | 308379,96 | 1300128,82 |
| 40 | 308352,55 | 1300153,78 |
| 41 | 308316,89 | 1300186,85 |
| 42 | 308264,33 | 1300194,25 |
| 43 | 308219,67 | 1300200,41 |
| 44 | 308169,94 | 1300207,4 |
| 45 | 308162,2 | 1300227,95 |
| 46 | 308147,6 | 1300261,31 |
| 47 | 308137,79 | 1300290,85 |
| 48 | 308169,47 | 1300285,79 |
| 49 | 308205,72 | 1300279,62 |
| 50 | 308232,42 | 1300272 |
| 51 | 308254,14 | 1300270,95 |
| 52 | 308298,71 | 1300260,94 |
| 53 | 308338,05 | 1300251,69 |
| 54 | 308379,68 | 1300241,67 |
| 55 | 308409,21 | 1300223,65 |
| 56 | 308434,8 | 1300208,02 |
| 57 | 308459,64 | 1300192,74 |
| 58 | 308463,72 | 1300165,45 |
| 59 | 308468,27 | 1300166,13 |
| 60 | 308463,87 | 1300195,53 |
| 61 | 308437,21 | 1300211,95 |
| 62 | 308411,6 | 1300227,57 |
| 63 | 308384,66 | 1300244,02 |
| 64 | 308408,33 | 1300261,81 |
| 65 | 308432,69 | 1300280,51 |
| 66 | 308458,99 | 1300300,57 |
| 67 | 308456,2 | 1300304,22 |
| 68 | 308429,9 | 1300284,16 |
| 69 | 308405,54 | 1300265,48 |
| 70 | 308380,05 | 1300246,31 |

| | | |
|-----|-----------|------------|
| 71 | 308339,11 | 1300256,16 |
| 72 | 308299,74 | 1300265,42 |
| 73 | 308254,76 | 1300275,52 |
| 74 | 308233,17 | 1300276,57 |
| 75 | 308206,74 | 1300284,11 |
| 76 | 308170,22 | 1300290,32 |
| 77 | 308135 | 1300295,96 |
| 78 | 308098,88 | 1300301,81 |
| 1 | 308071,05 | 1300306,64 |
| 79 | 308165,18 | 1300208,11 |
| 80 | 308158,31 | 1300226,37 |
| 81 | 308143,67 | 1300259,81 |
| 82 | 308133,11 | 1300291,6 |
| 83 | 308098,11 | 1300297,27 |
| 84 | 308066,95 | 1300302,69 |
| 85 | 308055,93 | 1300301,1 |
| 86 | 308056,62 | 1300292,16 |
| 87 | 308059,13 | 1300259,21 |
| 88 | 308053,29 | 1300224,17 |
| 89 | 308087,66 | 1300218,58 |
| 90 | 308126,32 | 1300213,97 |
| 79 | 308165,18 | 1300208,11 |
| 91 | 308263,7 | 1301011,43 |
| 92 | 308247,95 | 1301026,7 |
| 93 | 308233 | 1301011,28 |
| 94 | 308230,51 | 1301015,11 |
| 95 | 308201,21 | 1301003,09 |
| 96 | 308171,09 | 1300990,8 |
| 97 | 308171,16 | 1300990,62 |
| 98 | 308142,98 | 1300979,12 |
| 99 | 308116,13 | 1301009,57 |
| 100 | 308097,46 | 1301030,75 |
| 101 | 308094,31 | 1301027,98 |
| 102 | 308112,98 | 1301006,79 |
| 103 | 308141,8 | 1300974,1 |
| 104 | 308172,75 | 1300986,73 |
| 105 | 308172,83 | 1300986,54 |
| 106 | 308202,95 | 1300998,84 |
| 107 | 308228,73 | 1301009,41 |
| 108 | 308230,24 | 1301007,08 |
| 109 | 308243,59 | 1300972,83 |
| 110 | 308255,22 | 1300943 |
| 111 | 308264,99 | 1300917,25 |
| 112 | 308237,75 | 1300906,02 |
| 113 | 308208,26 | 1300893,72 |
| 114 | 308148,61 | 1300868,42 |
| 115 | 308116,12 | 1300855,3 |
| 116 | 308072,72 | 1300842,43 |
| 117 | 308037,3 | 1300831,92 |
| 118 | 307999,83 | 1300820,81 |
| 119 | 307957,56 | 1300808,27 |
| 120 | 307916,49 | 1300796,09 |
| 121 | 307870,5 | 1300782,37 |
| 122 | 307831,16 | 1300770,62 |
| 123 | 307790,29 | 1300758,43 |
| 124 | 307753 | 1300747,3 |
| 125 | 307716,62 | 1300736,44 |
| 126 | 307682,9 | 1300726,38 |
| 127 | 307645,09 | 1300715,8 |
| 128 | 307646,33 | 1300711,37 |
| 129 | 307684,18 | 1300721,96 |
| 130 | 307717,94 | 1300732,03 |
| 131 | 307754,32 | 1300742,89 |
| 132 | 307791,6 | 1300754,02 |
| 133 | 307832,48 | 1300766,22 |
| 134 | 307871,82 | 1300777,96 |
| 135 | 307917,8 | 1300791,68 |
| 136 | 307958,86 | 1300803,86 |
| 137 | 308001,14 | 1300816,4 |
| 138 | 308038,61 | 1300827,51 |
| 139 | 308074,03 | 1300838,02 |
| 140 | 308117,64 | 1300850,96 |
| 141 | 308150,37 | 1300864,17 |
| 142 | 308210,04 | 1300889,48 |

| | | |
|-----|-----------|------------|
| 143 | 308239,52 | 1300901,77 |
| 144 | 308270,88 | 1300914,7 |
| 145 | 308259,52 | 1300944,66 |
| 146 | 308247,88 | 1300974,5 |
| 147 | 308235,5 | 1301006,27 |
| 148 | 308237,17 | 1301006,51 |
| 149 | 308248,39 | 1300995,64 |
| 91 | 308263,7 | 1301011,43 |
| | | |
| 150 | 298400,84 | 1315908,15 |
| 151 | 298401,21 | 1315929,61 |
| 152 | 298379,95 | 1315929,91 |
| 153 | 298379,58 | 1315908,46 |
| 154 | 298389,63 | 1315908,31 |
| 155 | 298406,64 | 1315887,42 |
| 156 | 298428,68 | 1315859,88 |
| 157 | 298452,94 | 1315829,87 |
| 158 | 298478,55 | 1315798,03 |
| 159 | 298464,65 | 1315777,79 |
| 160 | 298460,74 | 1315788,02 |
| 161 | 298456,44 | 1315786,38 |
| 162 | 298461,48 | 1315773,2 |
| 163 | 298439,35 | 1315741,89 |
| 164 | 298417,85 | 1315708,94 |
| 165 | 298395,94 | 1315675,63 |
| 166 | 298375,94 | 1315645,87 |
| 167 | 298354,08 | 1315613,3 |
| 168 | 298332,43 | 1315580,97 |
| 169 | 298315,3 | 1315573,55 |
| 170 | 298317,13 | 1315569,33 |
| 171 | 298335,5 | 1315577,29 |
| 172 | 298357,9 | 1315610,74 |
| 173 | 298379,76 | 1315643,3 |
| 174 | 298399,77 | 1315673,09 |
| 175 | 298421,69 | 1315706,42 |
| 176 | 298443,16 | 1315739,3 |
| 177 | 298465,94 | 1315771,55 |
| 178 | 298483,33 | 1315796,87 |
| 179 | 298505,28 | 1315830,08 |
| 180 | 298526,7 | 1315862,81 |
| 181 | 298549,06 | 1315894,64 |
| 182 | 298571,48 | 1315927,2 |
| 183 | 298593,53 | 1315959,18 |
| 184 | 298616,66 | 1315992,72 |
| 185 | 298636,67 | 1316022,51 |
| 186 | 298656,14 | 1316050,16 |
| 187 | 298652,38 | 1316052,81 |
| 188 | 298632,88 | 1316025,12 |
| 189 | 298612,85 | 1315995,31 |
| 190 | 298589,74 | 1315961,79 |
| 191 | 298567,69 | 1315929,81 |
| 192 | 298545,29 | 1315897,27 |
| 193 | 298522,89 | 1315865,39 |
| 194 | 298501,43 | 1315832,6 |
| 195 | 298481,23 | 1315802,04 |
| 196 | 298456,52 | 1315832,76 |
| 197 | 298432,27 | 1315862,76 |
| 198 | 298410,22 | 1315890,31 |
| 199 | 298395,63 | 1315908,23 |
| 150 | 298400,84 | 1315908,15 |

Кадастровый инженер



Э. Лысенко