

Схема расположения границ публичного сервитута «ВЛ 0,4 кВ ВПЕРЕД,ДАНИЛОВСКОЕ»

Кадастровые номера земельных участков в отношении которых испрашивается публичный сервитут:35:19:0310001:292;земли кадастровых кварталов:35:19:0310001.

Площадь испрашиваемого публичного сервитута 1 005 кв.м.



Система координат : МСК-35, зона1

Утверждена

Масштаб 1:2000

(наименование документа об утверждении, включая

наименования органов государственной власти или







органов местного самоуправления, принявших

решение об утверждении схемы или подписавших
соглашение о перераспределении земельных участков)

от _____ № _____

Приложение № 1. Каталог координат- на 1 л.

Условные обозначения:

-  - линия электропередач ВЛ 0,4 кВ ВПЕРЕД,ДАНИЛОВСКОЕ (инвентарный номер 12.2.5.00057530);
-  - проектные границы публичного сервитута;
-  - существующая часть границы, имеющиеся сведения в ЕГРН сведения о которой достаточны для определения её местоположения;
-  - номер и граница кадастрового квартала;
-  - кадастровый номер земельного участка сведения о котором содержатся в ЕГРН;
-  - обозначение и номер характерной точки проектных границ публичного сервитута.

35:19:0311021

:50

1 ●

Подпись _____ "27" октября 2020 г.



Место для оттиска печати

Каталог координат проектной границы публичного сервитута

Имя точки	Координаты, м	
	X, м	Y, м
1	296188,9	1302329,37
2	296195,54	1302340,93
3	296221,52	1302336,07
4	296254,34	1302329,94
5	296255,19	1302334,46
6	296222,37	1302340,59
7	296197,97	1302345,16
8	296199,52	1302347,84
9	296217,26	1302350,4
10	296249,46	1302353,83
11	296248,97	1302358,4
12	296216,68	1302354,97
13	296194,59	1302351,78
14	296191,25	1302353,71
15	296191,35	1302353,95
16	296189,16	1302354,9
17	296180,75	1302359,74
18	296169,66	1302340,44
1	296188,9	1302329,37

Кадастровый инженер Э. Лысенко

