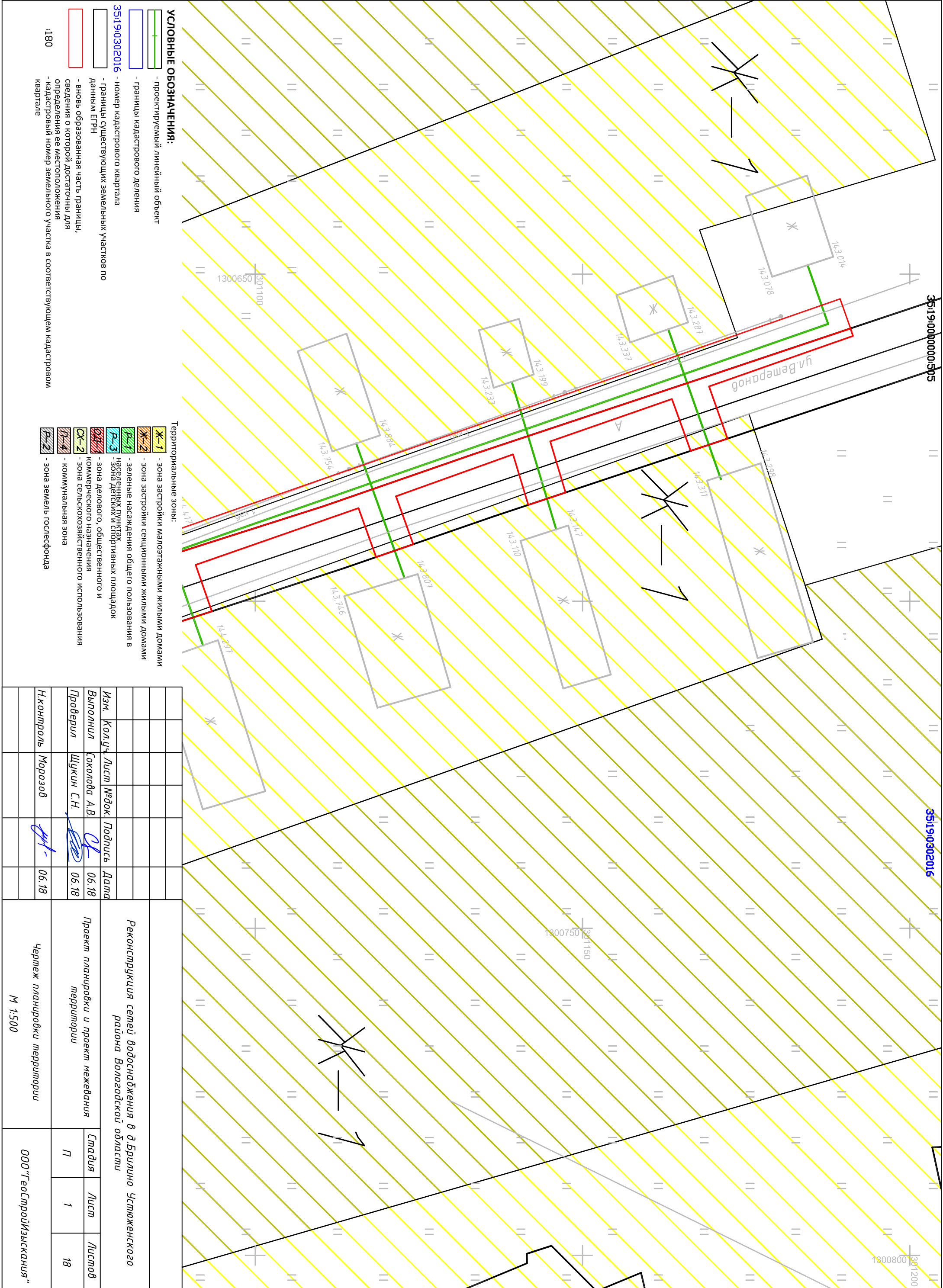


Инв. № подл.	Подпись и дата	Взам. инв. №	Н.контр.		
			Провер.		
			Изм. внес		



УСЛОВНЫЕ ОБОЗНАЧЕНИЯ:

- проектируемый линейный объект
- границы кадастрового деления
- номер кадастрового квартала
- границы существующих земельных участков по данным ЕПРН
- вновь образованная часть границы, сведения о которой достаточны для определения ее местоположения
- кадастровый номер земельного участка в соответствующем кадастровом квартале

Территориальные зоны:

- Ж-1 - зона застройки малоэтажными жилыми домами
- Ж-2 - зона застройки секционными жилыми домами
- З-1 - зеленые насаждения общего пользования в населенных пунктах
- З-3 - зона детских и спортивных площадок
- СК-1 - зона делового, общественного и коммерческого назначения
- СК-2 - зона сельскохозяйственного использования
- К-1 - коммунальная зона
- Р-2 - зона земель гослесфонда

Изм.	Колуч.	Лист	№ док.	Подпись	Дата
Выполнил	Соколова А.В.				06.18
Проверил	Щукин С.Н.				06.18
Н.контр.	Морозов				06.18

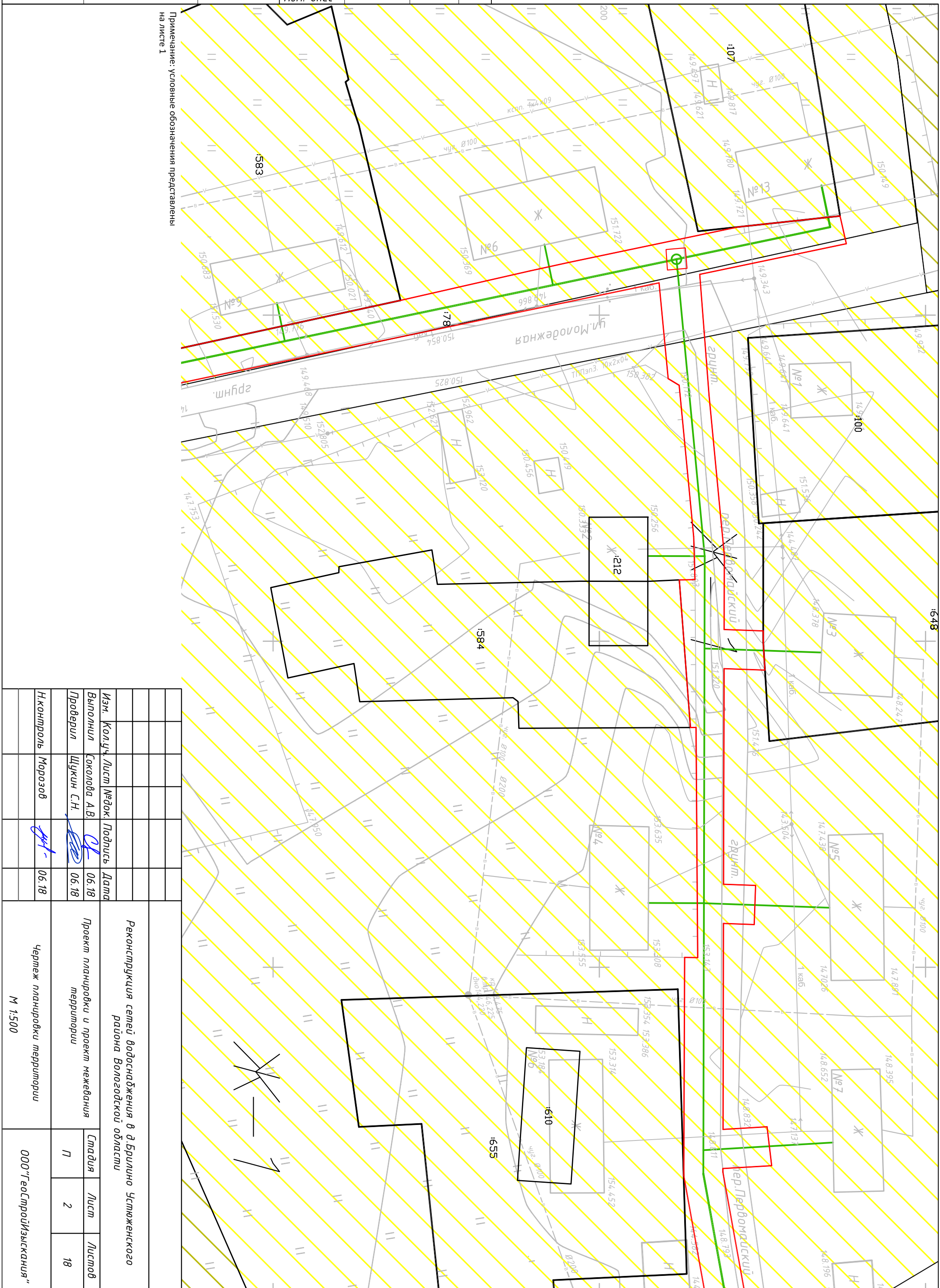
Реконструкция сетей водоснабжения в д/б/лино Устюженского района Вологодской области		
Проект планировки и проект межевания территории		
Чертеж планировки территории	М 1:500	
Стация	Лист	Листов
П	1	18
ООО "ГеоСтройИнженерия"		

35:19:00:000:505

35:19:03:02:016

1300800 301200

Инв. № подл.	Подпись и дата	Взам. инв. №	Согласовано			
			Н.контр.			
			Провер.			
			Изм. внес			



Примечание: условные обозначения представлены на листе 1

Изм.	Колуч.	Лист	№ док.	Подпись	Дата
Проверил	Щукин С.Н.			<i>[Signature]</i>	06.18
Н.контр.	Морозов			<i>[Signature]</i>	06.18

Реконструкция сетей водоснабжения в д/брулино Устюженского района Вологодской области

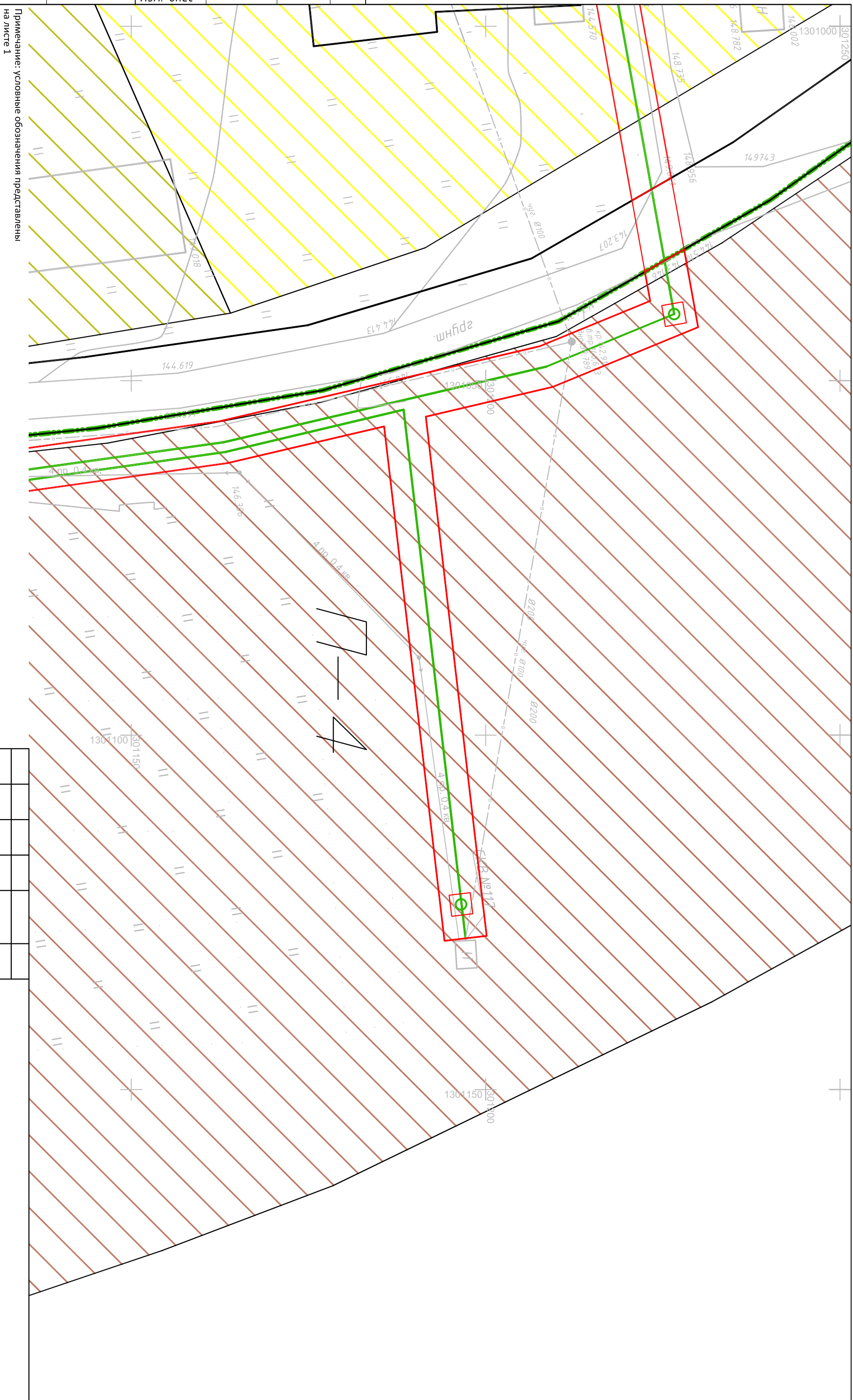
Проект планировки и проект межевания территории

Чертеж планировки территории

М 1:500

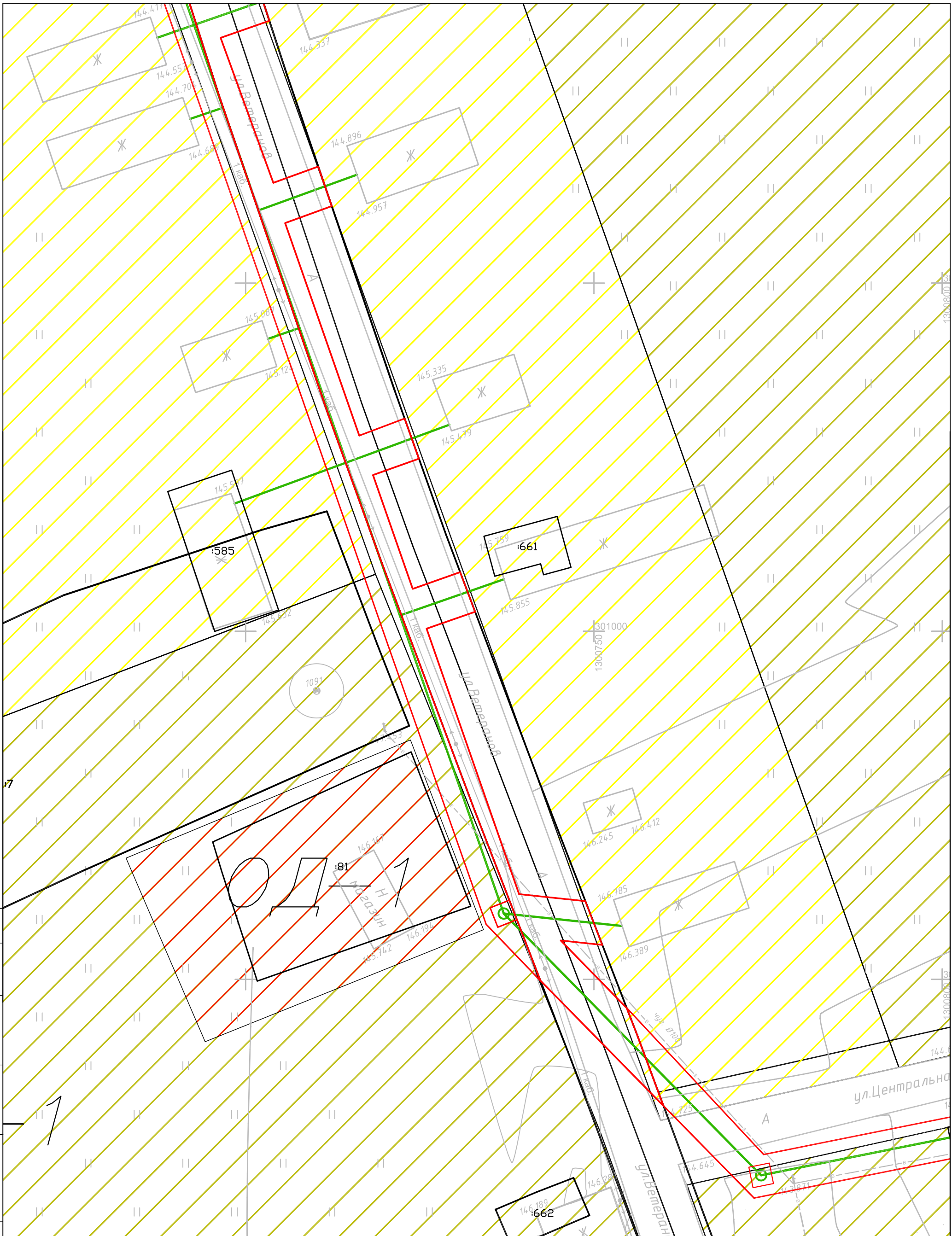
000 "Госстройизыскания"

Инв. № подл.	Подпись и дата	Взам. инв. №	Согласовано	Н.контр.			
			Провер.				
			Изм. внес				



Примечание: условные обозначения представлены на листе 1

Изм.	Колуч.	Лист	№ док.	Подпись	Дата			
Выполнил	Соколова А.В.			<i>[Signature]</i>	06.18			
Проверил	Щукин С.Н.			<i>[Signature]</i>	06.18			
Н.контр.	Морозов			<i>[Signature]</i>	06.18			
<p>Реконструкция сетей водоснабжения в д.Бриллино Устюженского района Вологодской области</p> <p>Проект планировки и проект межевания территории</p> <p>Чертеж планировки территории М 1:500</p>								<p>Стр. 17</p> <p>Лист 3</p> <p>Листов 18</p>
								ООО "ГеоСтройИзвестия"



И.контр.	Провер.	Изм. внес
Взам. инв. №	Подпись и дата	Инв. № подл.

Примечание: условные обозначения представлены на листе 1

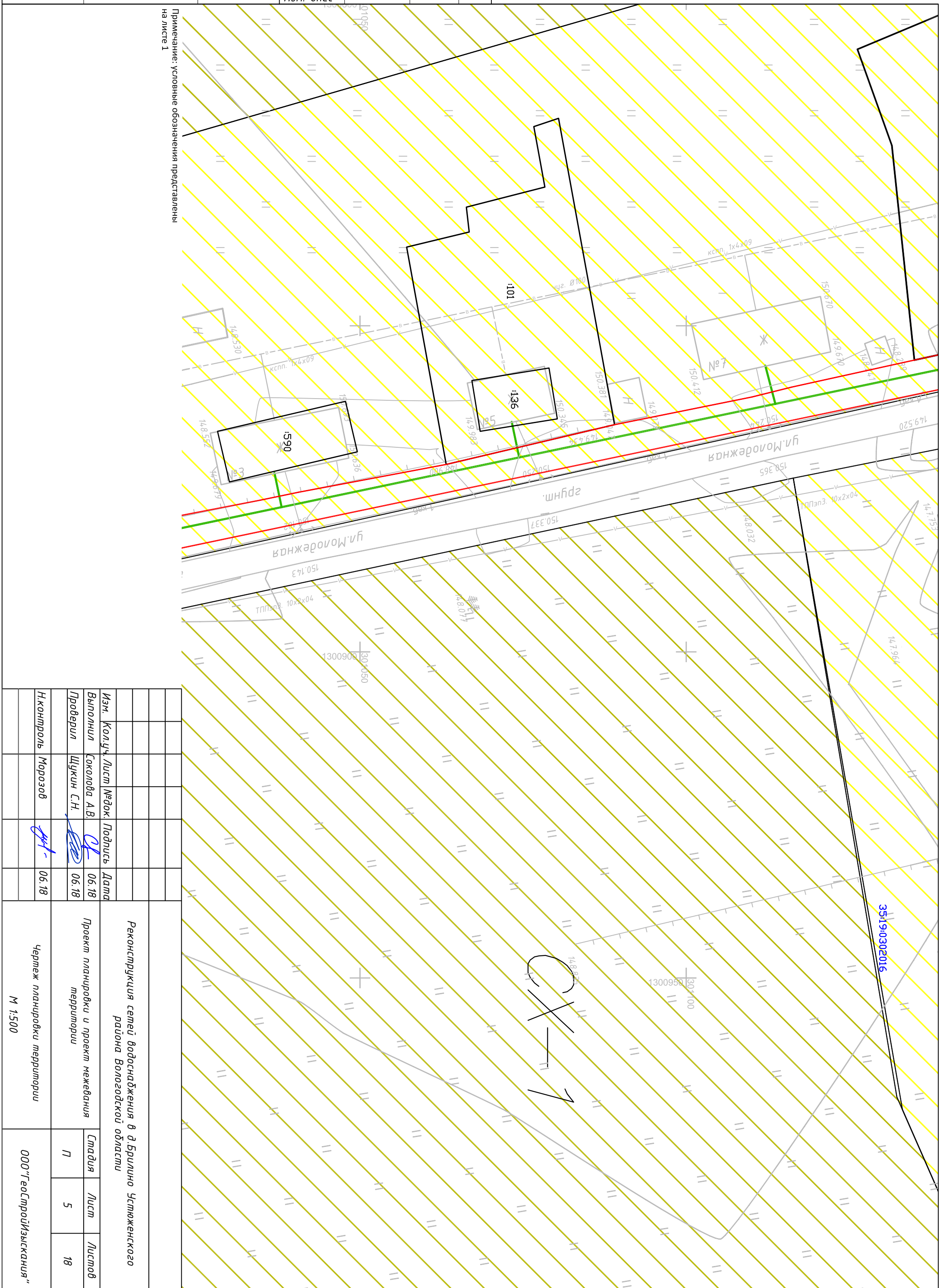
Изм.	Кол.уч.	Лист	№ док.	Подпись	Дата
Выполнил				Соколова А.В.	06.18
Проверил				Щукин С.Н.	06.18
И.контр.				Морозов	06.18

404.00-404/16			
Реконструкция сетей водоснабжения в д.Брилино Устюженского района Вологодской области			
Проект планировки и проект межевания территории	Стадия	Лист	Листов
	П	4	18
Чертеж планировки территории	ООО "ГеоСтройИзыскания"		
М 1:500			

Н.контр.			
Провер.			
Изм. внес			

Инв. № подл.	Подпись и дата	Взам. инв. №

Примечание: условные обозначения представлены на листе 1



Изм.	Колуч.	Лист	№ док.	Подпись	Дата
Проверил	Щукин С.Н.				06.18
Н.контр.	Морозов				06.18

Реконструкция сетей водоснабжения в д.Брулино Устюженского района Вологодской области

Проект планировки и проект межевания территории

Чертеж планировки территории
М 1:500

Студия	Лист	Листов
П	5	18

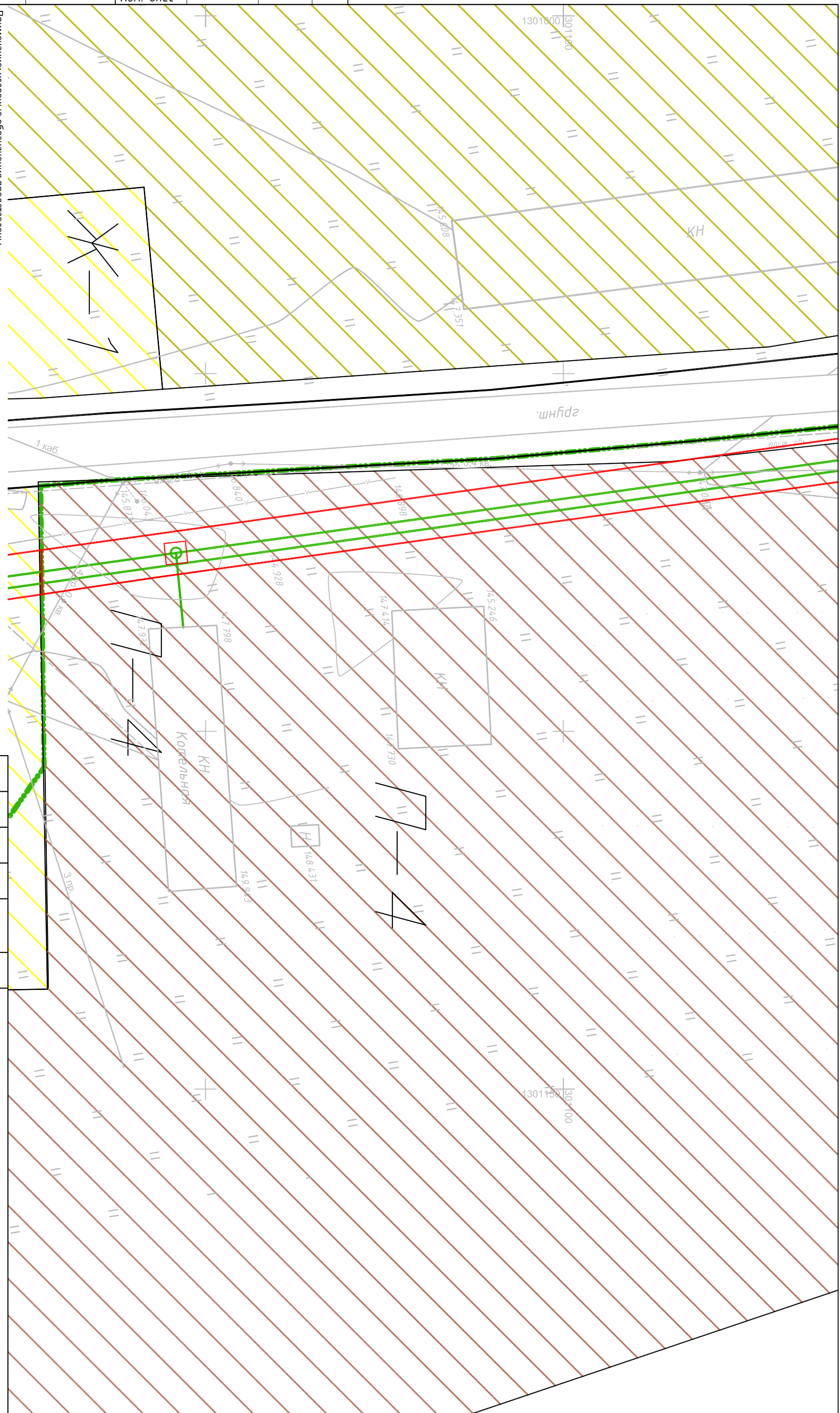
ООО "ГеоСтройИзвестия"

351910302016

СХ-1

Инв. № подл.	Подпись и дата	Взам. инв. №	Н.контр.			
			Провер.			
			Изм. внес			

Примечание: условные обозначения представлены на листе 1



Изм.	Колуч.	Лист	№ док.	Подпись	Дата
Выполнил	Соколова А.В.			<i>[Signature]</i>	06.18
Проверил	Щукин С.Н.			<i>[Signature]</i>	06.18
Н.контр.	Морозов			<i>[Signature]</i>	06.18

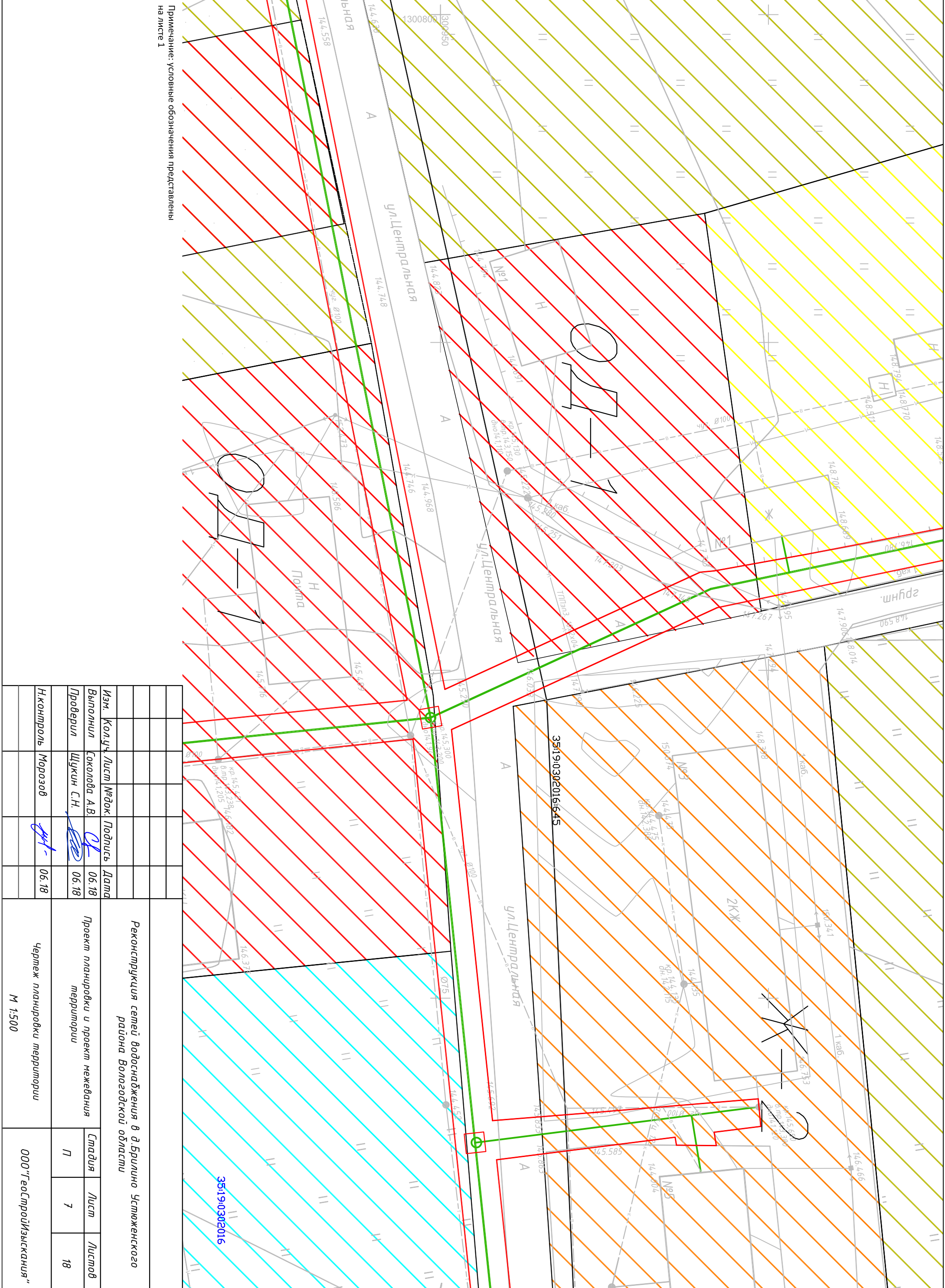
Реконструкция сетей водоснабжения в д.Брулино Устюженского района Вологодской области

Проект планировки и проект межевания территории

Чертеж планировки территории
М 1:500

Стация	Лист	Листов
П	6	18

Инв. № подл.	Подпись и дата	Взам. инв. №	Н.контр.		
			Провер.		
			Изм. внес		



Примечание: условные обозначения представлены на листе 1

Изм.	Колуч.	Лист	№ док.	Подпись	Дата
Выполнил	Соколова А.В.			<i>[Signature]</i>	06.18
Проверил	Щукин С.Н.			<i>[Signature]</i>	06.18
Н.контр.	Морозов			<i>[Signature]</i>	06.18

Реконструкция сетей водоснабжения в д. Брилино Устюженского района Волгоградской области

Проект планировки и проект межевания территории

Чертеж планировки территории
М 1:500

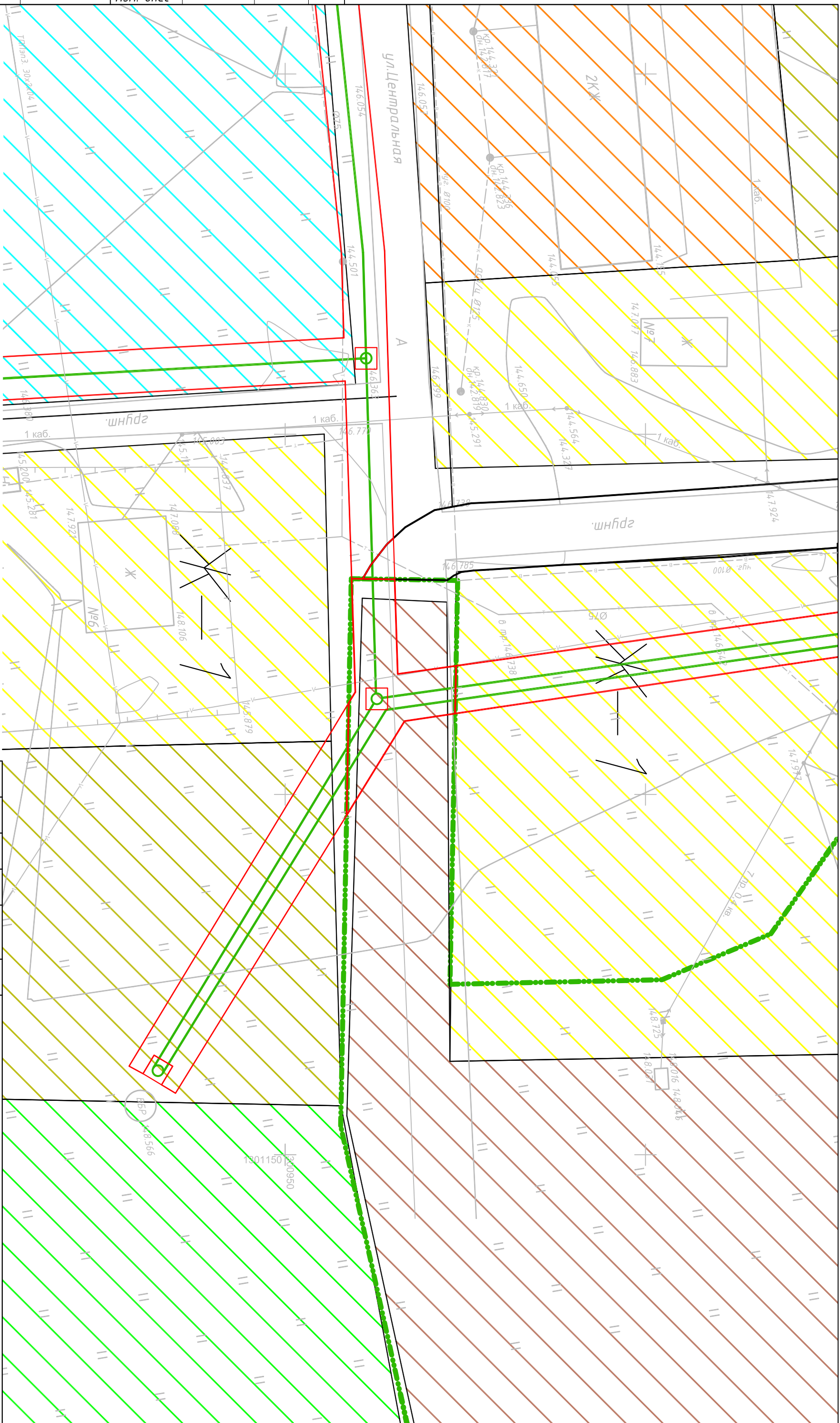
Стация	Лист	Листов
П	7	18

35:19:03:02:016

35:19:03:02:016:645

Инв. № подл.	Подпись и дата	Взам. инв. №	Согласовано		
			Н.контр.		
			Провер.		
			Изм. внес		

Примечание: условные обозначения представлены на листе 1

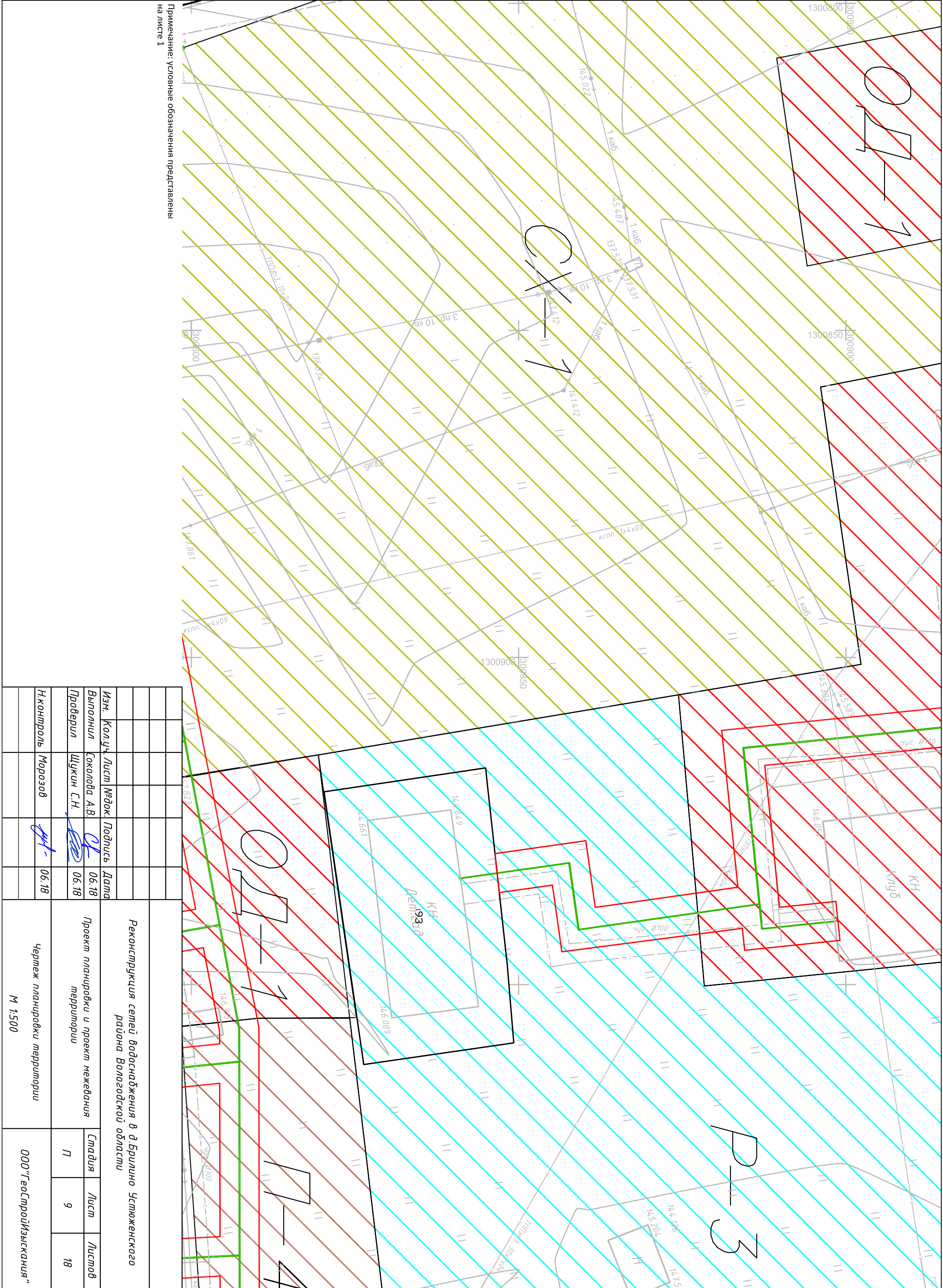


Изм.	Колуч.	Лист	№ док.	Подпись	Дата
	Выполнил	Соколова А.В.		<i>[Signature]</i>	06.18
	Проверил	Щукин С.Н.		<i>[Signature]</i>	06.18
	Н.контр.	Морозов		<i>[Signature]</i>	06.18
<p>Реконструкция сетей водоснабжения в д. Бриллино Устюженского района Вологодской области</p> <p>Проект планировки и проект межевания территории</p> <p>Чертеж планировки территории</p> <p>М 1:500</p>					
				Студия	Лист
				П	8
				Листов	18

ООО "ГеоСтройИзвестия"

Инв. № подл.	Подпись и дата	Взам. инв. №	Согласовано		
			Н.контр.		
			Провер.		
			Изм. внес		

Примечание: условные обозначения представлены на листе 1



Изм.	Колуч.	Лист	№ док.	Подпись	Дата
Выполнил	Соколова А.В.				06.18
Проверил	Щукин С.Н.				06.18
Н.контр.	Морозов				06.18

Реконструкция семей водоснабжения в д.Брулино Устюженского района Вологодской области

Проект планировки и проект межевания территории

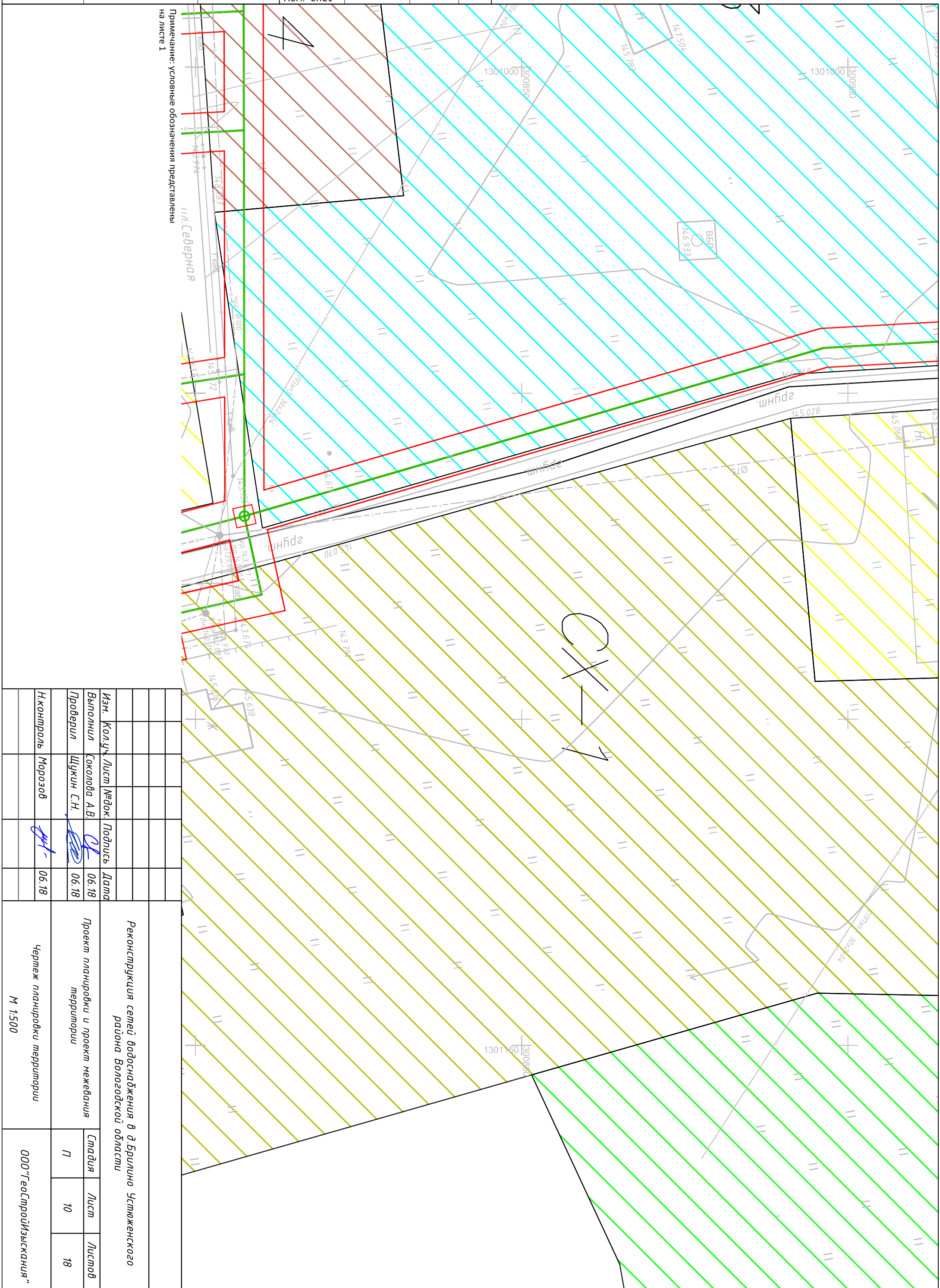
Чертеж планировки территории

М 1:500

Стация	Лист	Листов
П	9	18

ООО "Госстройизыскания"

Инв. № подл.	Подпись и дата	Взам. инв. №	Согласовано			
			Н.контр.			
			Провер.			
			Изм. внес			



Изм.	Колуч.	Лист	№ док.	Подпись	Дата
Выполнил	Соколова А.В.				06.18
Проверил	Щукин С.Н.				06.18
Н.контроль	Морозов				06.18

Реконструкция сетей водоснабжения в д/бурлино Устюженского района Вологодской области

Проект планировки и проект межевания территории

Чертеж планировки территории
М 1:500

Стадия	Лист	Листов
П	10	18

Согласовано

Н.контр.

Провер.

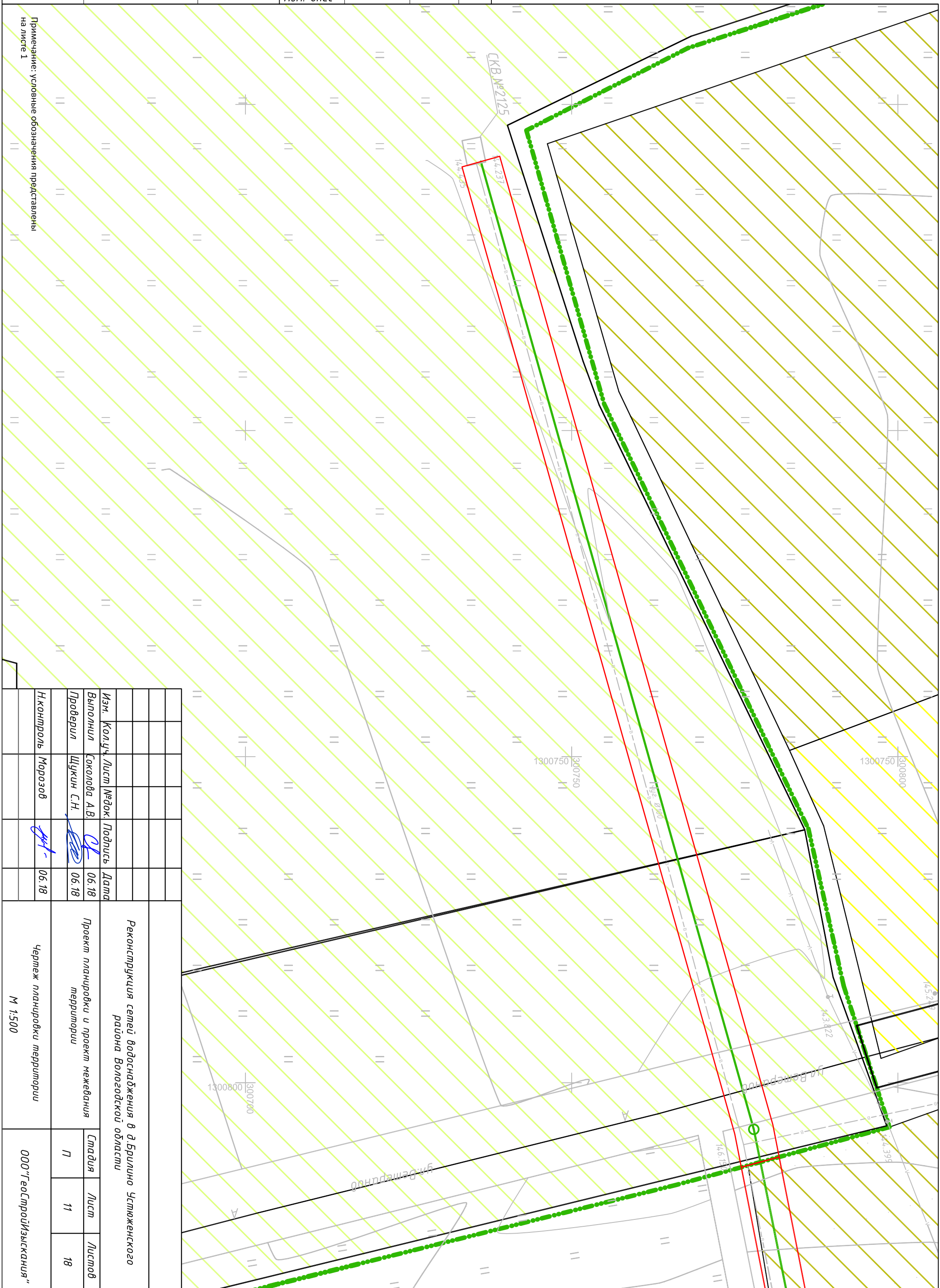
Изм. внес

Инв. № подл.

Подпись и дата

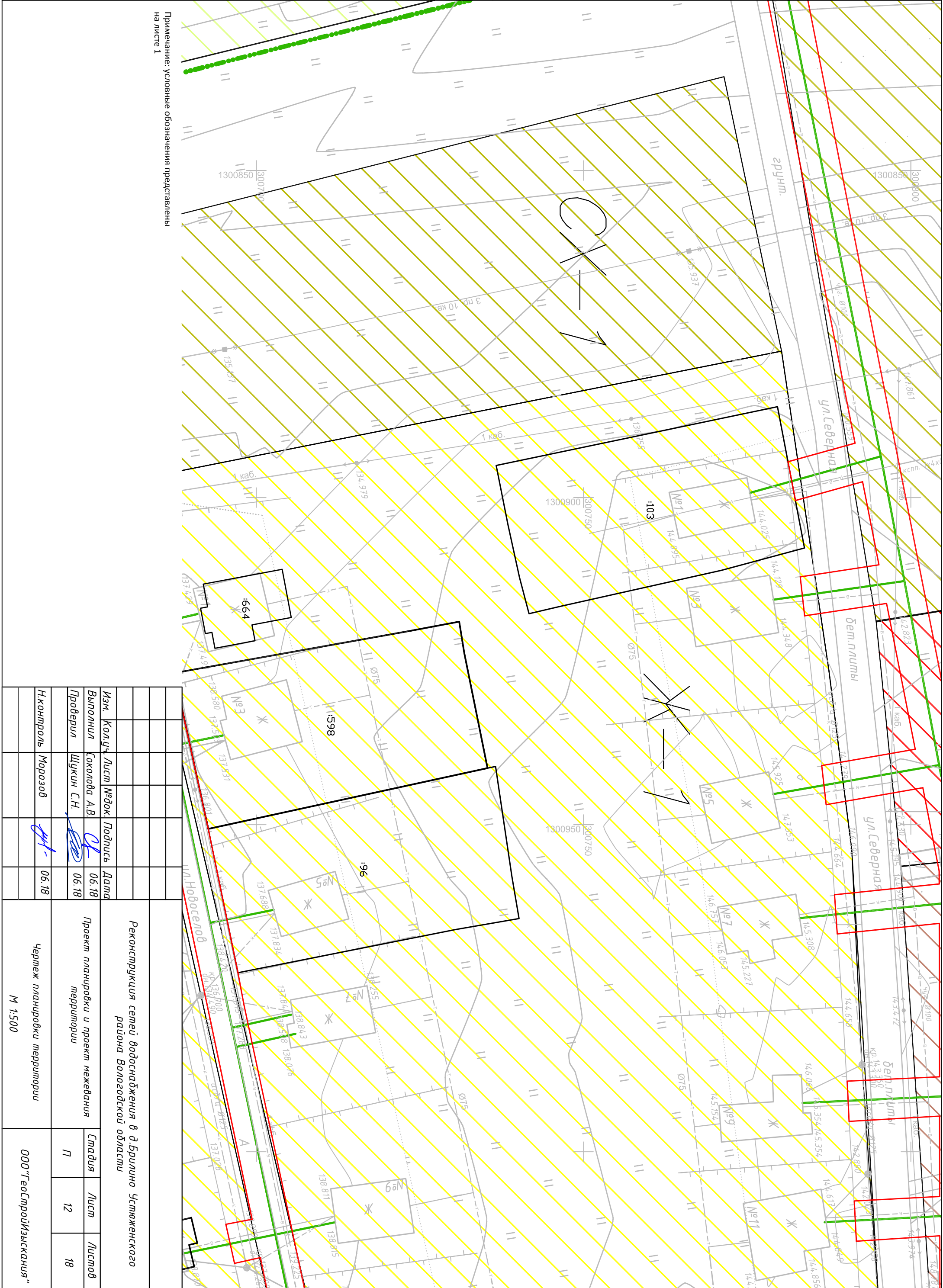
Взам. инв. №

Примечание: условные обозначения представлены на листе 1



Изм.	Колуч.	Лист	№ док.	Подпись	Дата
Выполнил	Соколова А.В.			<i>[Signature]</i>	06.18
Проверил	Щукин С.Н.			<i>[Signature]</i>	06.18
Н.контр.	Морозов			<i>[Signature]</i>	06.18
Реконструкция сетей водоснабжения в д.Брулино Устюженского района Вологодской области Проект планировки и проект межевания территории					
Чертеж планировки территории М 1:500					
Стadia	Лист	Листов			
П	11	18			

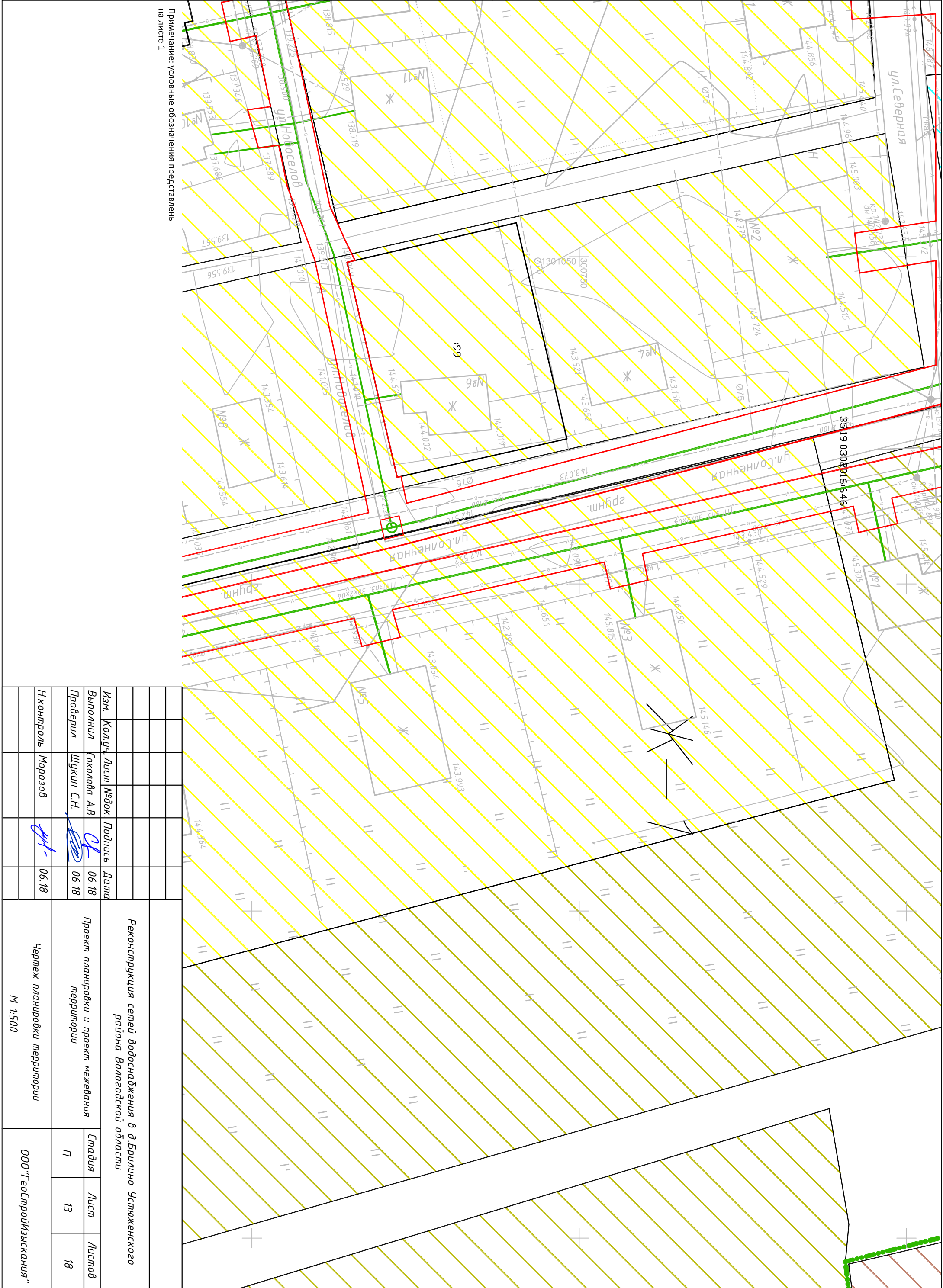
Инв. № подл.	Подпись и дата	Взам. инв. №	Согласовано		
			Н.контр.		
			Провер.		
			Изм. внес		



Примечание: условные обозначения представлены на листе 1

Реконструкция сетей водоснабжения в д. Бриллино Устюженского района Вологодской области					
Проект планировки и проект межевания территории					
Чертеж планировки территории					
М 1:500					
Изм.	Колуч.	Лист	№ док.	Подпись	Дата
Выполнил	Соколова А.В.				06.18
Проверил	Щукин С.Н.				06.18
Н.контр.	Морозов				06.18

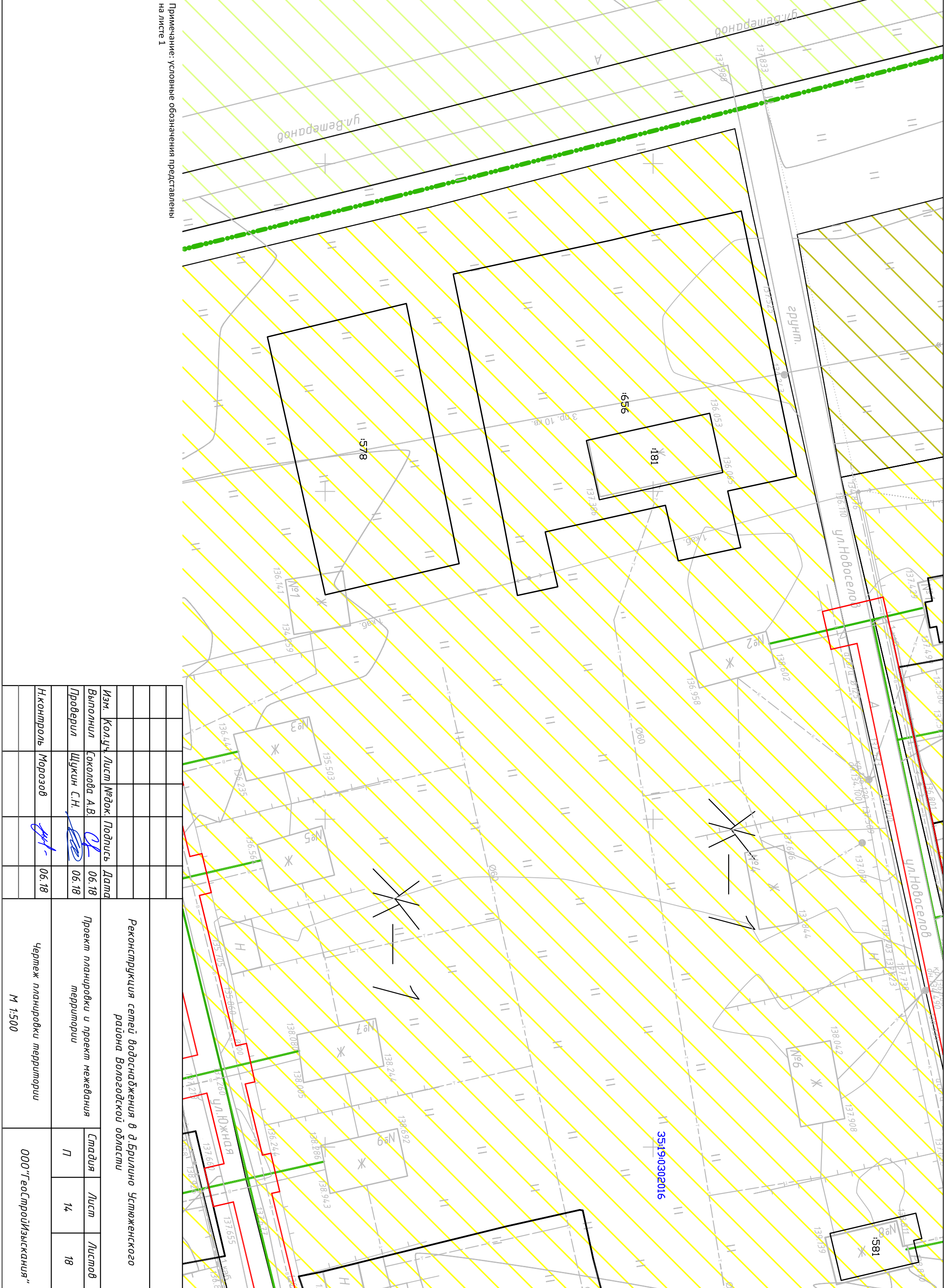
Инв. № подл.	Подпись и дата	Взам. инв. №	Н.контр.		
			Провер.		
			Изм. внес		



Примечание: условные обозначения представлены на листе 1

Изм.	Колуч.	Лист	№ док.	Подпись	Дата
Выполнил	Соколова А.В.			<i>[Signature]</i>	06.18
Проверил	Щукин С.Н.			<i>[Signature]</i>	06.18
Н.контр.	Морозов			<i>[Signature]</i>	06.18
Реконструкция сетей водоснабжения в д. Брулино Устюженского района Вологодской области					
Проект планировки и проект межевания территории			Студия Лист Листов П 13 18		
Чертеж планировки территории М 1:500					ООО "ГеоСтройИзвестия"

Инв. № подл.	Подпись и дата	Взам. инв. №	Н.контр.		
			Провер.		
			Изм. внес		

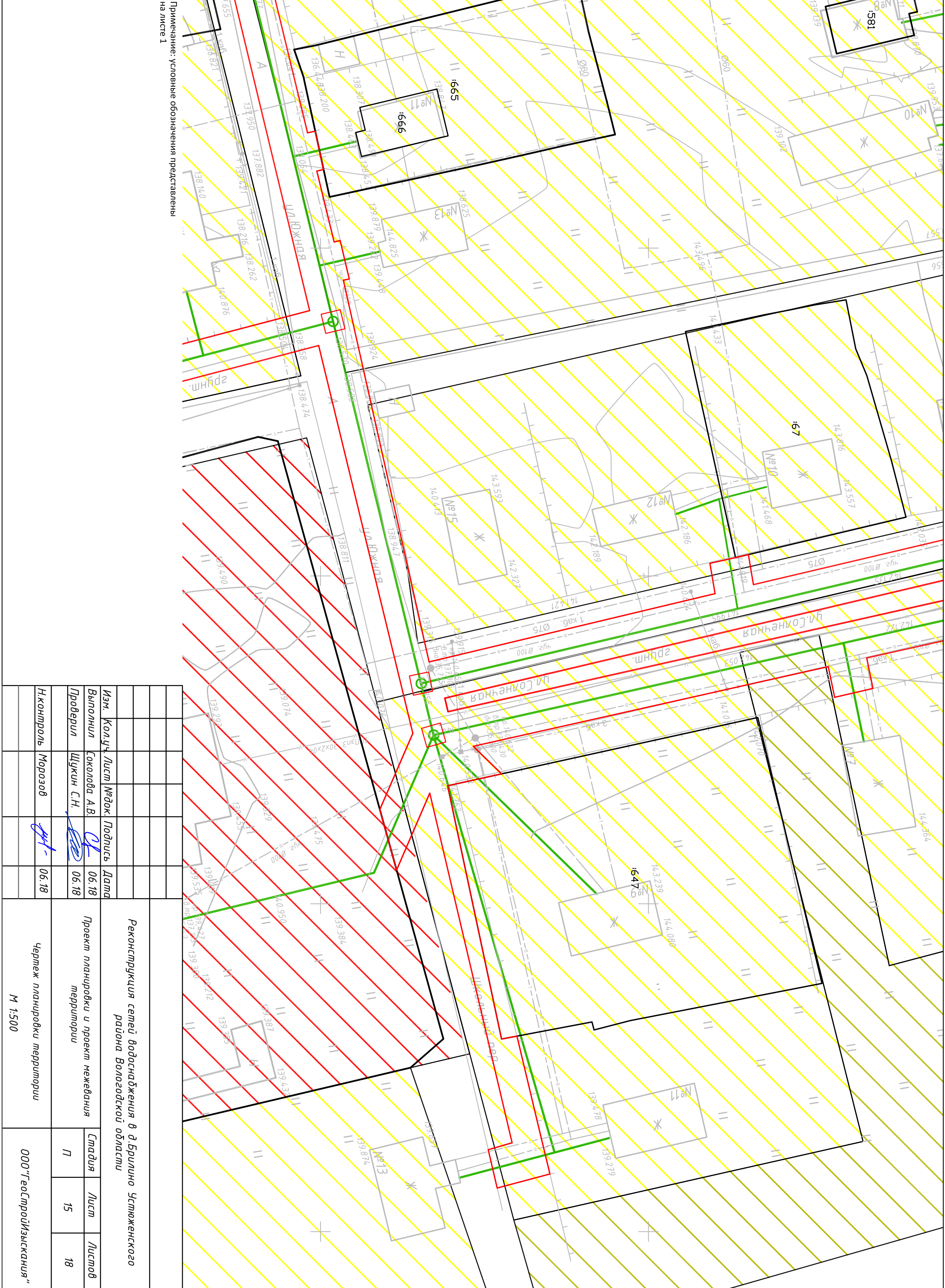


Примечание: условные обозначения представлены на листе 1

Изм.	Колуч.	Лист	№ док.	Подпись	Дата	Реконструкция семей водоснабжения в д/брулино Устюженского района Вологодской области Проект планировки и проект межевания территории		
Выполнил	Соколова А.В.			<i>[Signature]</i>	06.18			
Проверил	Щукин С.Н.			<i>[Signature]</i>	06.18			
Н.контр.	Морозов			<i>[Signature]</i>	06.18			
Чертеж планировки территории						ООО "ГеоСтройИзъяскания"		
М 1:1500						Стадия Лист Листов П 14 18		

Н.контр.	
Провер.	
Изм. внес	

Инв. № подл.	Подпись и дата	Взам. инв. №



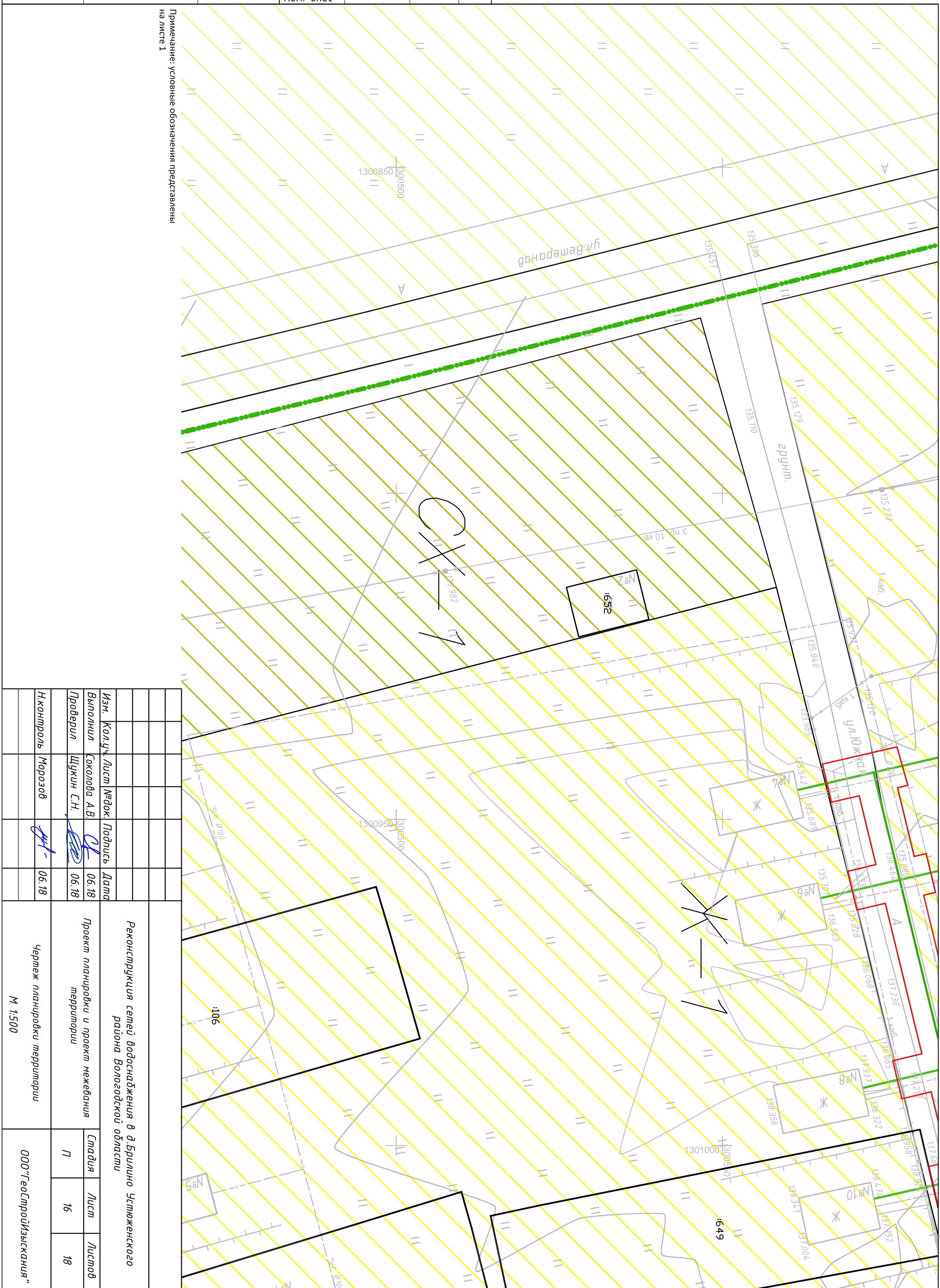
Примечание: условные обозначения представлены на листе 1

Изм.	Колуч.	Лист	№ док.	Подпись	Дата
Выполнил	Соколова А.В.			<i>[Signature]</i>	06.18
Проверил	Щукин С.Н.			<i>[Signature]</i>	06.18
Н.контр.	Морозов			<i>[Signature]</i>	06.18

Реконструкция сетей водоснабжения в д.Брулино Устюженского района Вологодской области		
Проект планировки и проект межевания территории		
Чертеж планировки территории		
М 1:500		
Стация	Лист	Листов
П	15	18
ООО "Госстройизыскания"		

Инв. № подл.	Подпись и дата	Взам. инв. №	Н.контр.		
			Провер.		
			Изм. внес		

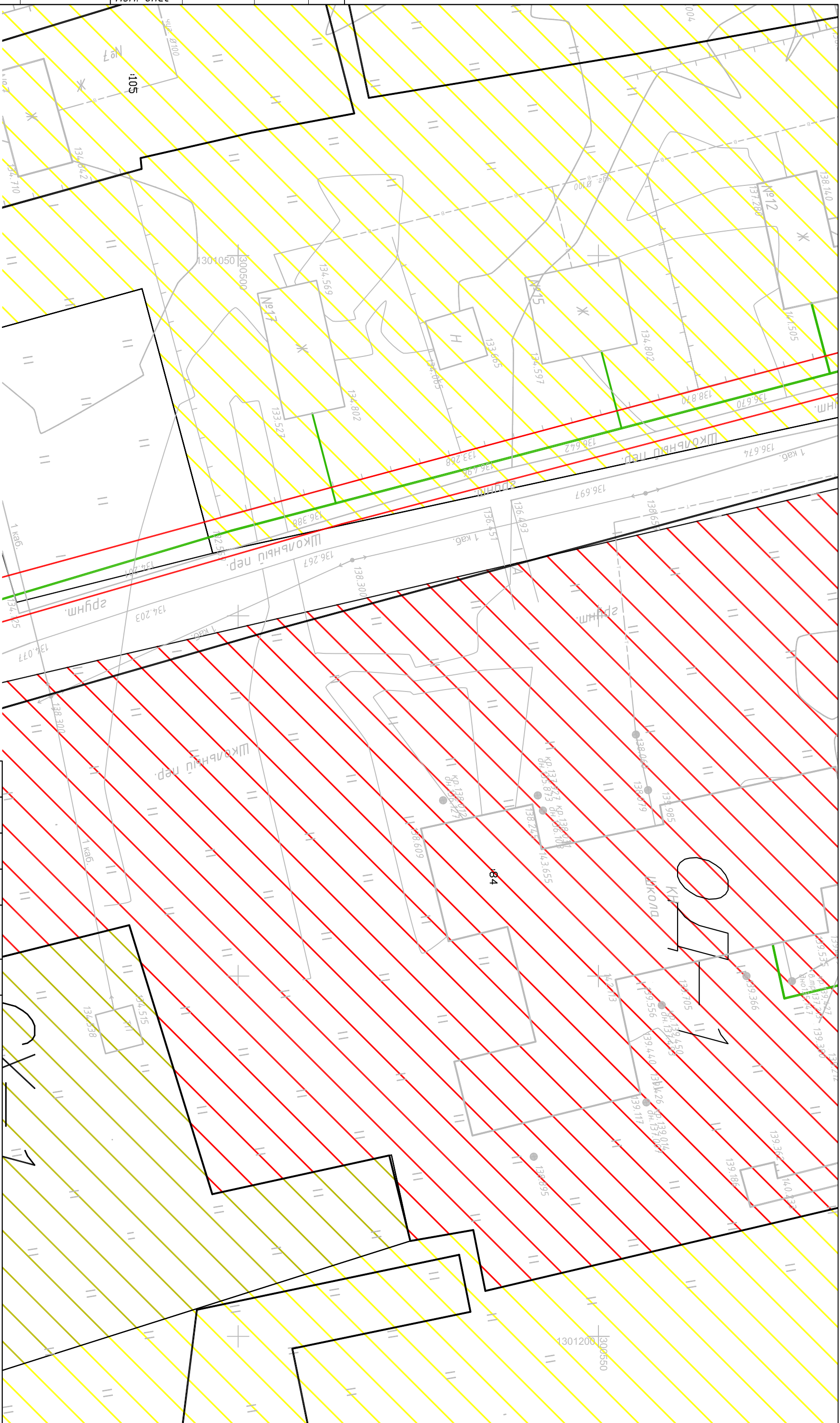
Примечание: условные обозначения представлены на листе 1



Реконструкция сетей водоснабжения в д. Бриллино Устюженского района Вологодской области					
Проект планировки и проект межевания территории					
Чертеж планировки территории М 1:500					
Изм.	Колуч.	Лист	№ док.	Подпись	Дата
Выполнил	Соколова А.В.				06.18
Проверил	Щукин С.Н.				06.18
Н.контр.	Морозов				06.18
		Студия	Лист	Листов	
		П	16	18	

Инв. № подл.	Подпись и дата	Взам. инв. №	Н.контр.		
			Провер.		
			Изм. внес		

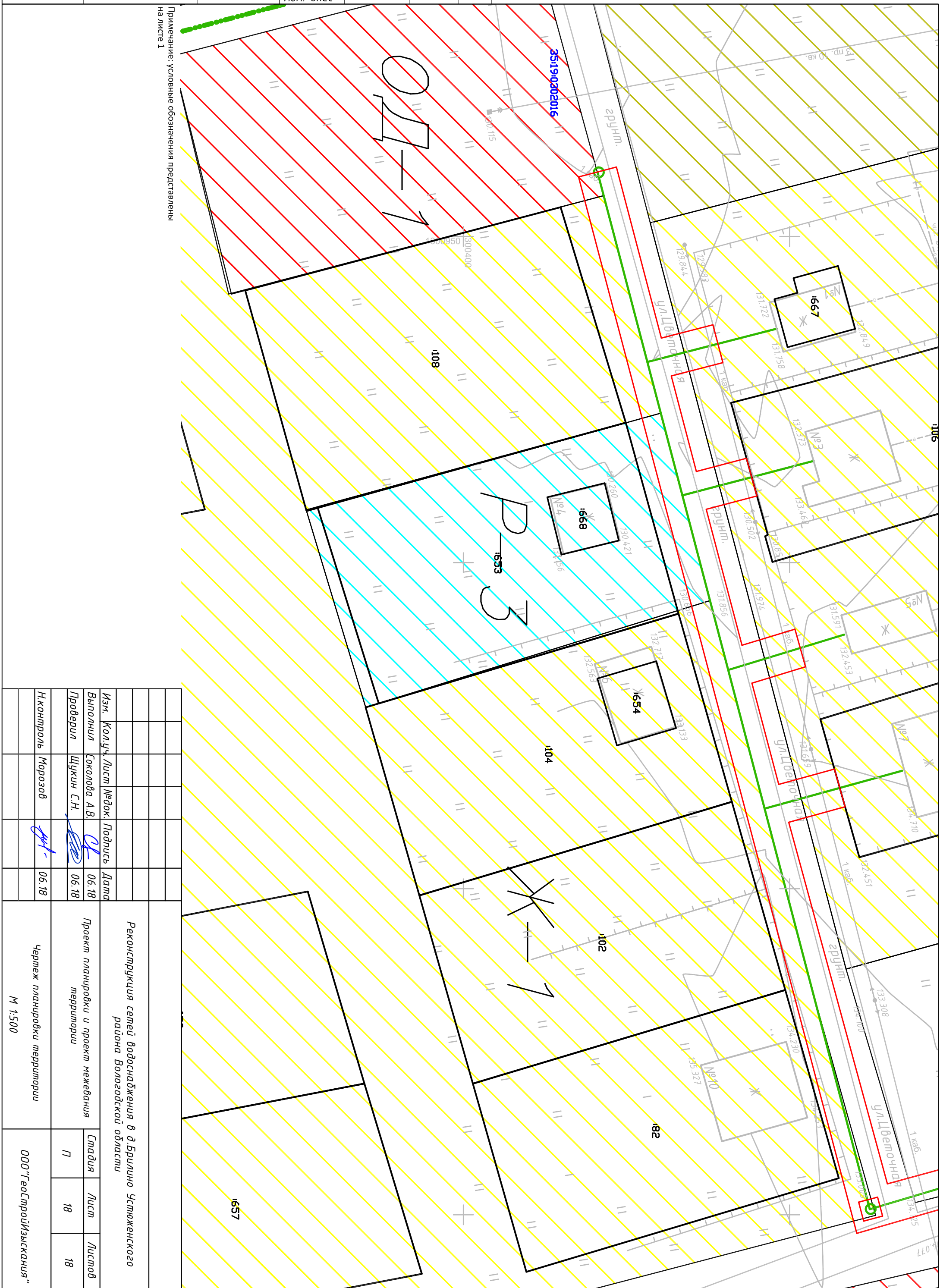
Примечание: условные обозначения представлены на листе 1



Изм.	Колуч.	Лист	№ док.	Подпись	Дата
Выполнил	Соколова А.В.			<i>[Signature]</i>	06.18
Проверил	Щукин С.Н.			<i>[Signature]</i>	06.18
Н.контр.	Морозов			<i>[Signature]</i>	06.18
<p>Реконструкция сетей водоснабжения в д.Брулино Устюженского района Вологодской области</p> <p>Проект планировки и проект межевания территории</p> <p>Чертеж планировки территории</p> <p>М 1:500</p>					
			Стация	Лист	Листов
			П	17	18

Инв. № подл.	Подпись и дата	Взам. инв. №	Н.контр.		
			Провер.		
			Изм. внес		

Примечание: условные обозначения представлены на листе 1



Изм.	Колуч.	Лист	№ док.	Подпись	Дата	Реконструкция сетей водоснабжения в д.Бриллино Устюженского района Вологодской области Проект планировки и проект межевания территории		
Выполнил	Соколова А.В.			<i>[Signature]</i>	06.18			
Проверил	Щукин С.Н.			<i>[Signature]</i>	06.18			
Н.контр.	Морозов			<i>[Signature]</i>	06.18	Чертеж планировки территории М 1:500		
						Студия	Лист	Листов
						П	18	18
						ООО "ГеоСтройИзъяскария"		