

Схема расположения границ публичного сервитута «ВЛ 0,4 кВ 13 г.ОКТ.САМОИЛОВО»

Кадастровые номера земельных участков в отношении которых испрашивается публичный сервитут: 35:19:0309006:22, 35:19:0309007:49, 35:19:0309007:143; земли кадастровых кварталов: 35:19:0309001, 35:19:0309007, 35:19:0309006.

Площадь испрашиваемого публичного сервитута 10 989 кв.м.

Утверждена

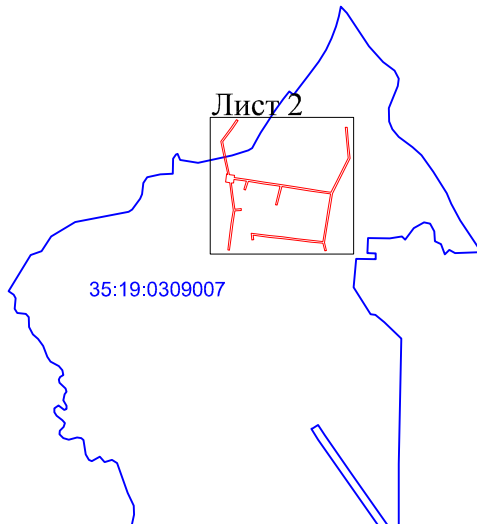
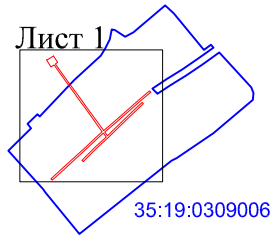
(наименование документа об утверждении, включая

наименования органов государственной власти или

органов местного самоуправления, принявших

решение об утверждении схемы или подписавших
соглашение о перераспределении земельных участков)

от _____ № _____



Система координат : МСК-35, зона 1

Масштаб 1:20000

Условные обозначения:

— проектные границы публичного сервитута;

35:19:0309007 - номер и граница кадастрового квартала.

Приложение № 1. Каталог координат- на 2 л.

Подпись _____



_____ "26" октября 2020 г.

Место для оттиска печати

Схема расположения границ публичного сервитута «ВЛ 0,4 кВ 13 г.ОКТ.САМОИЛОВО»

Кадастровые номера земельных участков в отношении которых испрашивается публичный сервитут: 35:19:0309006:22, 35:19:0309007:49, 35:19:0309007:143; земли кадастровых кварталов: 35:19:0309001, 35:19:0309007, 35:19:0309006.




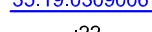
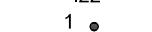

Площадь испрашиваемого публичного сервитута 10 989 кв.м.

Лист 1



Масштаб 1:2000

Условные обозначения:

-  - линия электропередач ВЛ 0,4 кВ 13 г.ОКТ .САМОИЛОВО (инв. номер: 12.2.5.00057292);
-  - проектные границы публичного сервитута;
-  - существующая часть границы, имеющиеся в ЕГРН сведения о которой достаточны для определения её местоположения;
-  35:19:0309006 - номер и граница кадастрового квартала;
-  :22 - кадастровый номер земельного участка, сведения о котором содержатся в ЕГРН;
-  1 ● - обозначение и номер характерной точки проектных границ публичного сервитута.

Подпись _____



_____ "26" октября 2020 г.

Место для отриски печати

Схема расположения границ публичного сервитута «ВЛ 0,4 кВ 13 г.ОКТ.САМОИЛОВО»

Кадастровые номера земельных участков в отношении которых испрашивается публичный сервитут: 35:19:0309006:22, 35:19:0309007:49, 35:19:0309007:143; земли кадастровых кварталов: 35:19:0309001, 35:19:0309007, 35:19:0309006.

Площадь испрашиваемого публичного сервитута 10 989 кв.м.

Лист 2



Масштаб 1:2000

Условные обозначения:

- - линия электропередач ВЛ 0,4 кВ 13 г.ОКТ .САМОИЛОВО (инв. номер: 12.2.5.00057292);
- - проектные границы публичного сервитута;
- - существующая часть границы, имеющиеся в ЕГРН сведения о которой достаточны для определения её местоположения;
- 35:19:0309007 - номер и граница кадастрового квартала;
- :299 - кадастровый номер земельного участка, сведения о котором содержатся в ЕГРН;
- :306 - обозначение и границы объектов капитального строительства, сведения о которых содержатся в ЕГРН;
- 1 ● - обозначение и номер характерной точки проектных границ публичного сервитута.

Подпись _____



"26" октября 2020 г.

Место для оттиска печати

Каталог координат проектной границы публичного сервитута

Имя точки	Координаты, м	
	X, м	Y, м
1	295337,02	1296735,39
2	295348,44	1296753,83
3	295330,16	1296765,15
4	295326,41	1296759,09
5	295296,94	1296780,05
6	295270,97	1296798,61
7	295237,25	1296823,14
8	295203,84	1296847,35
9	295176,68	1296867,04
10	295144,37	1296890,45
11	295168,89	1296919,82
12	295195,48	1296949,4
13	295227,56	1296986,13
14	295252,66	1297016,09
15	295248,98	1297019,17
16	295223,91	1296989,25
17	295191,89	1296952,58
18	295165,26	1296922,96
19	295140,51	1296893,31
20	295130,2	1296901,09
21	295162,66	1296934,44
22	295191,48	1296964,04
23	295221,03	1296995,78
24	295217,52	1296999,05
25	295188	1296967,35
26	295159,22	1296937,79
27	295124,82	1296902,44
28	295095,4	1296870,68
29	295060,23	1296834,79
30	295063,66	1296831,43
31	295098,87	1296867,36
32	295126,87	1296897,59
33	295137,33	1296889,69
34	295120,86	1296871,7
35	295091,66	1296839,89
36	295065,94	1296811,88
37	295040,21	1296784,14
38	295008,96	1296750,1
39	295012,5	1296746,85
40	295043,74	1296780,88
41	295069,47	1296808,63
42	295095,2	1296836,65
43	295124,39	1296868,46
44	295141,21	1296886,81
45	295173,86	1296863,15
46	295201,03	1296843,46
47	295234,43	1296819,25
48	295268,16	1296794,72
49	295294,15	1296776,14
50	295323,88	1296755
51	295318,74	1296746,71
1	295337,02	1296735,39
52	293370,95	1295856,03
53	293369,14	1295869,6
54	293362,64	1295868,74
55	293357,44	1295905,61
56	293350,64	1295949,48
57	293343,43	1295997,26
58	293337,49	1296037,28
59	293331,53	1296075,82
60	293326,78	1296106,9
61	293322,79	1296132,95
62	293353,06	1296148,22
63	293386,35	1296164,53
64	293416,23	1296179,77
65	293455,12	1296176,02
66	293499,91	1296172,11
67	293500,33	1296176,89

68	293455,56	1296180,8
69	293415,3	1296184,68
70	293384,21	1296168,82
71	293350,93	1296152,52
72	293319,4	1296136,61
73	293270,81	1296128,7
74	293235,54	1296123,14
75	293186,2	1296115,21
76	293164,25	1296120,39
77	293163,15	1296115,72
78	293183,89	1296110,83
79	293186,93	1296078,9
80	293191,89	1296038,38
81	293196,3	1296000,54
82	293200,16	1295964,47
83	293205,94	1295920,44
84	293193,68	1295921,75
85	293193,17	1295916,98
86	293211,49	1295915,02
87	293204,92	1295965,03
88	293201,07	1296001,08
89	293196,66	1296038,95
90	293191,7	1296079,42
91	293188,71	1296110,75
92	293236,3	1296118,4
93	293271,57	1296123,96
94	293318,15	1296131,55
95	293322,03	1296106,17
96	293326,79	1296075,09
97	293332,74	1296036,56
98	293338,36	1295998,7
99	293287,91	1295985,76
100	293289,1	1295981,11
101	293339,08	1295993,92
102	293345,9	1295948,75
103	293352,38	1295906,91
104	293329,34	1295899,64
105	293330,78	1295895,07
106	293353,09	1295902,1
107	293357,89	1295868,1
108	293347,83	1295866,77
109	293348,57	1295861,22
110	293313,39	1295865,45
111	293276,87	1295870,21
112	293278,22	1295887,77
113	293273,43	1295888,14
114	293272,06	1295870,22
115	293237,65	1295865,12
116	293202,82	1295860,7
117	293164,82	1295855,76
118	293165,44	1295851
119	293203,43	1295855,94
120	293238,31	1295860,37
121	293274,33	1295865,7
122	293312,8	1295860,68
123	293349,22	1295856,31
124	293350,69	1295845,28
125	293372	1295848,11
126	293371,62	1295850,98
127	293411,1	1295842,54
128	293461,62	1295832,06
129	293499,26	1295860,13
130	293520,81	1295875,09
131	293518,07	1295879,03
132	293496,46	1295864,02
133	293460,48	1295837,2
134	293412,09	1295847,24
52	293370,95	1295856,03

Кадастровый инженер **ЛЫСЕНКО** Э. Э. Лысенко

