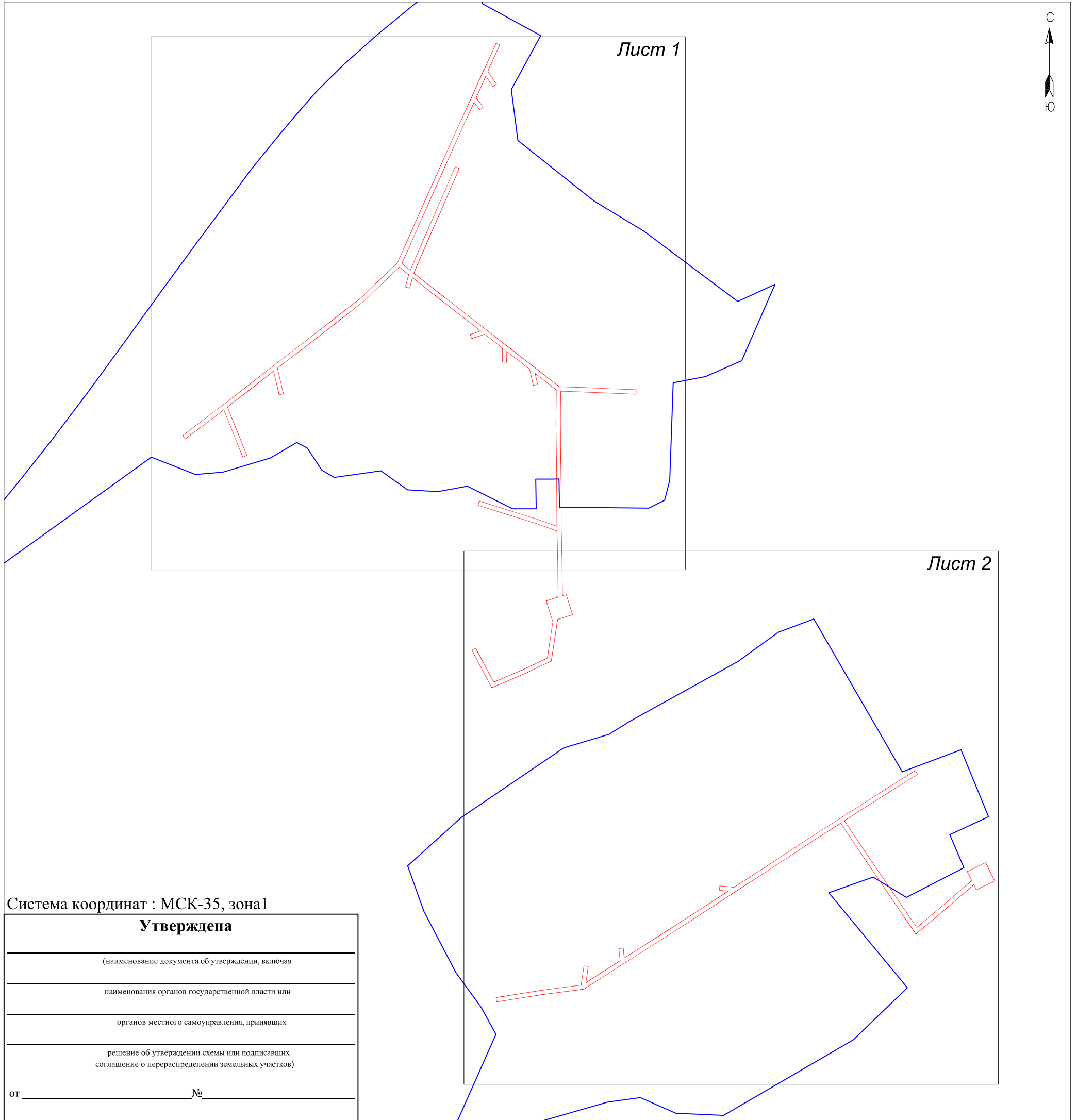


Схема расположения границ публичного сервитута «ВЛ 0,4 кВ 13 г. ОКТ.ЛЕГОЛОВО»

Кадастровые номера земельных участков в отношении которых испрашивается публичный сервитут: 35:19:0302001:43, 35:19:0302001:576, 35:19:0302004:16, 35:19:0302004:40, 35:19:0302004:134, 35:19:0302004:136, 35:19:0302005:30; земли кадастровых кварталов: 35:19:0302004, 35:19:0302001, 35:19:0302005.

Площадь испрашиваемого публичного сервитута 11 650 кв.м.

Схема расположения листов



Система координат : МСК-35, зона 1

Утверждена

(наименование документа об утверждении, включая

наименования органов государственной власти или

органов местного самоуправления, принявших



решение об утверждении схемы или подписавших
соглашение о перераспределении земельных участков)

от _____ № _____

Приложение № 1. Каталог координат- на 3 л.

Масштаб 1:4000

Условные обозначения:

-  - проектные границы публичного сервитута;
-  - номер и граница кадастрового квартала.

Подпись _____



"16" октября 2020 г.

Место для оттиска печати

Схема расположения границ публичного сервитута «ВЛ 0,4 кВ 13 г. ОКТ.ЛЕГОЛОВО»

Кадастровые номера земельных участков в отношении которых испрашивается публичный сервитут: 35:19:0302001:43, 35:19:0302001:576, 35:19:0302004:16, 35:19:0302004:40, 35:19:0302004:134, 35:19:0302004:136, 35:19:0302005:30; земли кадастровых кварталов: 35:19:0302004, 35:19:0302001, 35:19:0302005.

Площадь испрашиваемого публичного сервитута 11 650 кв.м.

Лист 1



Масштаб 1:2000

Условные обозначения:

- - линия электропередач ВЛ 0,4 кВ 13 г. ОКТ.ЛЕГОЛОВО (инвентарный номер 12.2.5.00057291);
- - проектные границы публичного сервитута;
- - существующая часть границы, имеющиеся сведения в ЕГРН сведения о которой достаточны для определения её местоположения;
- 35:19:0310001 - номер и граница кадастрового квартала;
- :84 - кадастровый номер земельного участка сведения о котором содержатся в ЕГРН;
- :290 - обозначение и границы объектов капитального строительства, сведения о котором содержатся в ЕГРН;
- 1 ● - обозначение и номер характерной точки проектных границ публичного сервитута;

Подпись _____



"16" октября 2020 г.

Место для оттиска печати

Схема расположения границ публичного сервитута «ВЛ 0,4 кВ 13 г. ОКТ.ЛЕГОЛОВО»

Кадастровые номера земельных участков в отношении которых испрашивается публичный сервитут: 35:19:0302001:43, 35:19:0302001:576, 35:19:0302004:16, 35:19:0302004:40, 35:19:0302004:134, 35:19:0302004:136, 35:19:0302005:30; земли кадастровых кварталов: 35:19:0302004, 35:19:0302001, 35:19:0302005.

Площадь испрашиваемого публичного сервитута 11 650 кв.м.

Лист 2



Масштаб 1:2000

Условные обозначения:

- - линия электропередач ВЛ 0,4 кВ 13 г. ОКТ.ЛЕГОЛОВО (инвентарный номер 12.2.5.00057291);
- - проектные границы публичного сервитута;
- - существующая часть границы, имеющиеся сведения в ЕГРН сведения о которой достаточны для определения её местоположения;
- 35:19:0310001 - номер и граница кадастрового квартала;
- :84 - кадастровый номер земельного участка сведения о котором содержатся в ЕГРН;
- :290 - обозначение и границы объектов капитального строительства, сведения о котором содержатся в ЕГРН;
- 1 ● - обозначение и номер характерной точки проектных границ публичного сервитута;

Подпись _____



"16" октября 2020 г.

Место для оттиска печати

Каталог координат проектной границы публичного сервитута

Имя точки	Координаты, м	
	X, м	Y, м
1	307159,57	1296551,42
2	307160,83	1296555,44
3	307139,76	1296562,07
4	307134,84	1296546,43
5	307091,11	1296539,86
6	307078,13	1296512,35
7	307063,1	1296477,46
8	307102,46	1296456,49
9	307104,62	1296460,55
10	307069	1296479,53
11	307082,32	1296510,45
12	307094,22	1296535,68
13	307133,3	1296541,55
14	307133,16	1296541,09
15	307154,23	1296534,45
16	307158,06	1296546,64
17	307160,75	1296546,91
18	307196,78	1296546,56
19	307227,61	1296545,71
20	307235,97	1296522,42
21	307245,09	1296492,94
22	307254,58	1296462,92
23	307258,97	1296464,3
24	307249,48	1296494,31
25	307240,33	1296523,88
26	307232,51	1296545,66
27	307268,1	1296545,58
28	307302,01	1296545,17
29	307340,24	1296544,76
30	307375,63	1296545,01
31	307392,83	1296522,86
32	307381,27	1296525,49
33	307380,24	1296521,01
34	307397,28	1296517,13
35	307415,93	1296493,2
36	307404,59	1296493
37	307404,67	1296488,4
38	307419,46	1296488,66
39	307434	1296470,08
40	307429,22	1296456,32
41	307433,56	1296454,81
42	307437,37	1296465,77
43	307450,46	1296448,98
44	307473,45	1296419,54
45	307493,35	1296394,25
46	307482,34	1296391,4
47	307483,49	1296386,95
48	307496,48	1296390,31
49	307504,32	1296380,57
50	307482,89	1296358,1
51	307470,04	1296345,08
52	307447,12	1296315,86
53	307419,94	1296280,79
54	307398,34	1296252,73
55	307371,46	1296259,09
56	307370,4	1296254,61
57	307395,23	1296248,74
58	307377,41	1296225,98
59	307357,61	1296200,32
60	307333,94	1296209,83
61	307306,79	1296220,74
62	307305,08	1296216,47
63	307332,22	1296205,57
64	307354,7	1296196,54
65	307342,7	1296180,92
66	307323,97	1296156,06
67	307327,64	1296153,29
68	307346,36	1296178,13
69	307360,19	1296196,14
70	307381,04	1296223,16

71	307401,07	1296248,74
72	307423,58	1296277,98
73	307450,75	1296313,04
74	307473,49	1296342,03
75	307486,19	1296354,89
76	307508,72	1296378,52
77	307537,34	1296391,12
78	307574,27	1296407,5
79	307609,02	1296423,09
80	307647,94	1296440,46
81	307682,53	1296456,31
82	307710,34	1296468,68
83	307710,26	1296468,86
84	307739,16	1296481,99
85	307737,42	1296485,82
86	307709,8	1296473,26
87	307696,25	1296482,41
88	307693,68	1296478,59
89	307704,66	1296471,19
90	307681,9	1296461,07
91	307672,17	1296468,57
92	307669,36	1296464,93
93	307677,16	1296458,91
94	307646,04	1296444,65
95	307607,14	1296427,29
96	307572,4	1296411,7
97	307535,48	1296395,32
98	307508,06	1296383,26
99	307501,03	1296391,99
100	307537,82	1296407,82
101	307568,74	1296421,42
102	307609,57	1296439,04
103	307607,75	1296443,27
104	307566,9	1296425,64
105	307535,98	1296412,04
106	307498,05	1296395,72
107	307477,07	1296422,38
108	307454,08	1296451,81
109	307438,4	1296471,93
110	307422,38	1296492,4
111	307400,4	1296520,6
112	307379,02	1296548,15
113	307377,9	1296575,87
114	307376,8	1296601,36
115	307375,63	1296628,84
116	307371,03	1296628,64
117	307372,21	1296601,16
118	307373,3	1296575,68
119	307374,36	1296549,6
120	307340,25	1296549,36
121	307302,06	1296549,77
122	307268,13	1296550,18
123	307229,24	1296550,27
124	307196,87	1296551,16
125	307160,55	1296551,51
1	307159,57	1296551,42
126	306870,24	1296975,85
127	306879,73	1296995,03
128	306860,6	1297004,5
129	306851,11	1296985,32
130	306856,52	1296982,65
131	306831,29	1296953,33
132	306804,75	1296921,96
133	306844,52	1296894,92
134	306882,19	1296869,33
135	306921,09	1296843,16
136	306898,07	1296807,34
137	306874,01	1296770,99
138	306849,58	1296733,3
139	306821,99	1296691,1
140	306799,5	1296656,11
141	306773,74	1296615,64
142	306746,96	1296574,01
143	306741,26	1296530,18
144	306733,64	1296482,69

145	306738,18	1296481,96
146	306745,81	1296529,52
147	306751,23	1296571,17
148	306771,4	1296573,97
149	306770,77	1296578,53
150	306753,82	1296576,17
151	306776,85	1296611,96
152	306789,54	1296610,67
153	306790	1296615,24
154	306779,62	1296616,3
155	306803,37	1296653,63
156	306825,85	1296688,6
157	306849,83	1296725,28
158	306850,72	1296715,93
159	306855,3	1296716,37
160	306853,87	1296731,46
161	306877,86	1296768,47
162	306901,92	1296804,82
163	306926,18	1296842,57
164	306956,27	1296889,51
165	306976,23	1296921,43
166	306972,33	1296923,87
167	306952,38	1296891,97
168	306923,58	1296847,03
169	306884,76	1296873,14
170	306847,11	1296898,73
171	306811,56	1296922,89
172	306834,79	1296950,34
173	306860,77	1296980,54
126	306870,24	1296975,85

Кадастровый инженер Б. Э. Лысенко

