Схема расположения границ публичного сервитута объекта электросетевого хозяйства "ВЛ 10 кВ Слуды"

Местоположение: Вологодская область, Устюженский район

Кадастровые номера земельных участков в отношении которых испрашивается публичный сервитут: 35:19:0303001:1, 35:19:0303002:5, 35:19:0303002:6, 35:19:0303002:14, 35:19:0303002:23, 35:19:0303001:136, 35:19:0303001:120, 35:19:0303001:116, 35:19:0303001:3, 35:19:0305010:67, 35:19:0000000:605, 35:19:0305011:23, 35:19:0305001:111, 35:19:0305007:55, 35:19:0000000:606, 35:19:0305005:95, 35:19:0305005:96, 35:19:0305007:68, 35:19:0305007:66, 35:19:0305005:104, 35:19:0305005:76, 35:19:0305005:80, 35:19:0305005:173, 35:19:0305005:103, 35:19:0305007:67, 35:19:0305007:65, 35:19:0305001:106, 35:19:0305006:21, 35:19:0305006:52, 35:19:0305001:84, 35:19:0305007:57, 35:19:0305009:35, 35:19:0305009:1, 35:19:0305009:3, 35:19:0305009:10, 35:19:0305009:19, 35:19:0305009:31, 35:19:0306007:161, 35:19:0306007:155, 35:19:0306006:119, 35:19:0306006:131, 35:19:0306007:181, 35:19:0306007:101, 35:19:0306001:166, 35:19:0306001:144, 35:19:0306005:103, 35:19:0306005:93, 35:19:0306005:220, 35:19:0306001:168, 35:19:0306001:145, 35:19:0306001:167, 35:19:0306001:146, 35:19:0000000:566, 35:19:0306003:43, 35:19:0000000:563, 35:19:0306001:147, 35:19:0306001:148, 35:19:0000000:541, 35:19:0306001:172, 35:19:0306004:131, 35:19:0306004:182, 35:19:0306004:179, 35:19:0306004:135, 35:19:0306004:213, 35:19:0306006:142, земли кадастровых кварталов: 35:19:0303001, 35:19:0303002, 35:19:0303001, 35:19:0305010, 35:19:0000000, 35:19:0305011, 35:19:0305001, 35:19:0305007, 35:19:0305005, 35:19:0305006, 35:19:0305001, 35:19:0305009, 35:19:0306007, 35:19:0306006, 35:19:0306001, 35:19:0306002, 35:19:0306005, 35:19:0306003, 35:19:0306004, 35:19:0306008, 35:19:0306009

Площадь испрашиваемого публичного сервитута : 1 168 686 кв.м.

Схема расположения листов

Каталог координат		
Система координат: МСК-35		
Имя точки	X, м	Y, м
Приложение №1 на 24 листах		

Утверждена

(наименование документа об утверждении, включая

наименования органов государственной власти или

органов местного самоуправления, принявших

решение об утверждении схемы или подписавших
соглашение о перераспределении земельных участков)

от _____№_____

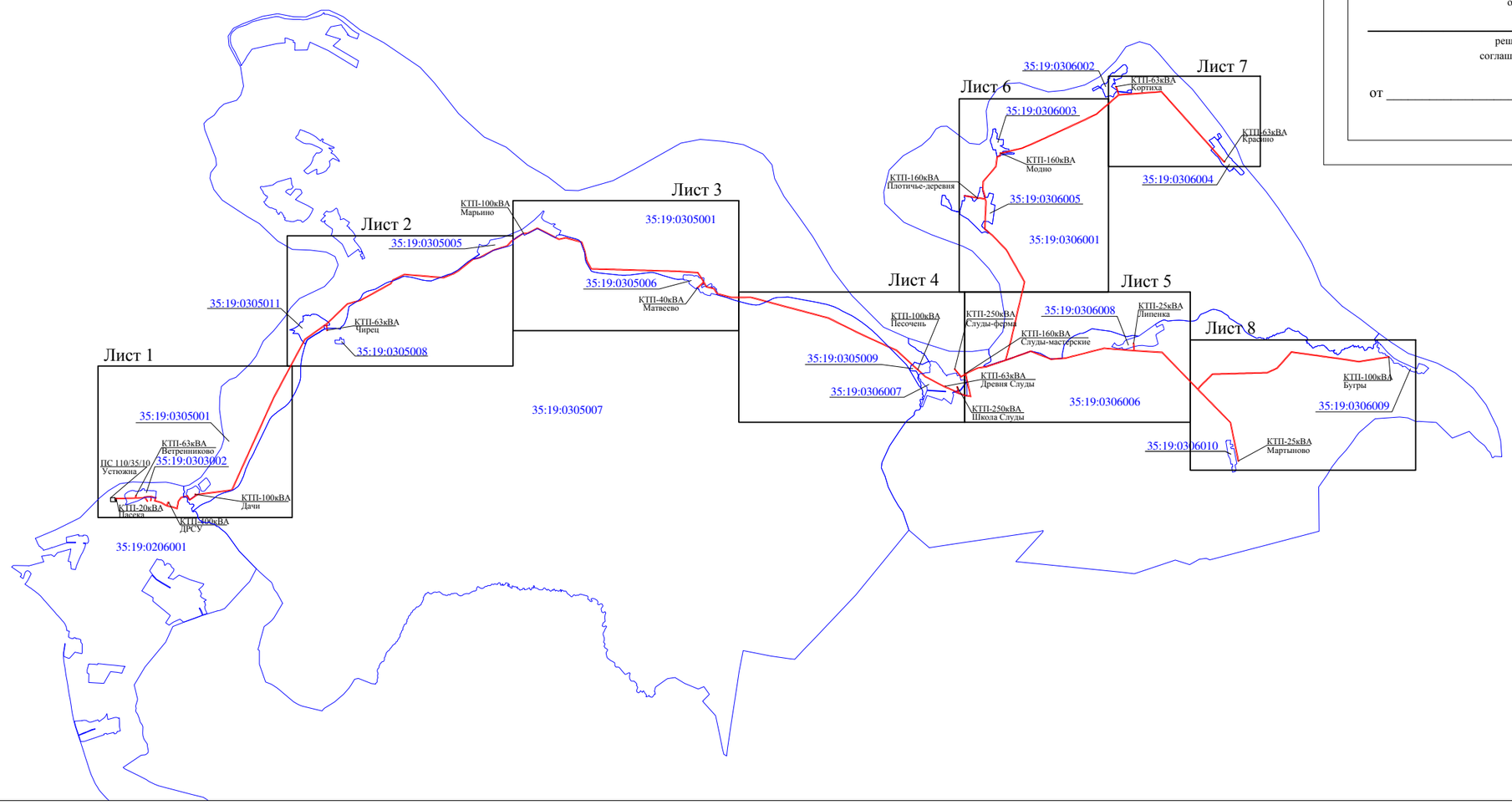

Масштаб 1:100000

Условные обозначения:

- проектные границы публичного сервитута;

35:19:0207001 - номер и граница кадастрового квартала.

Кадастровый инженер _____ Е. Э. Лысенко

21 апреля 2020г.

Схема расположения границ публичного сервитута
объекта электросетевого хозяйства "ВЛ 10 кВ Слуды"

Местоположение: Вологодская область, Устюженский район

Лист 1

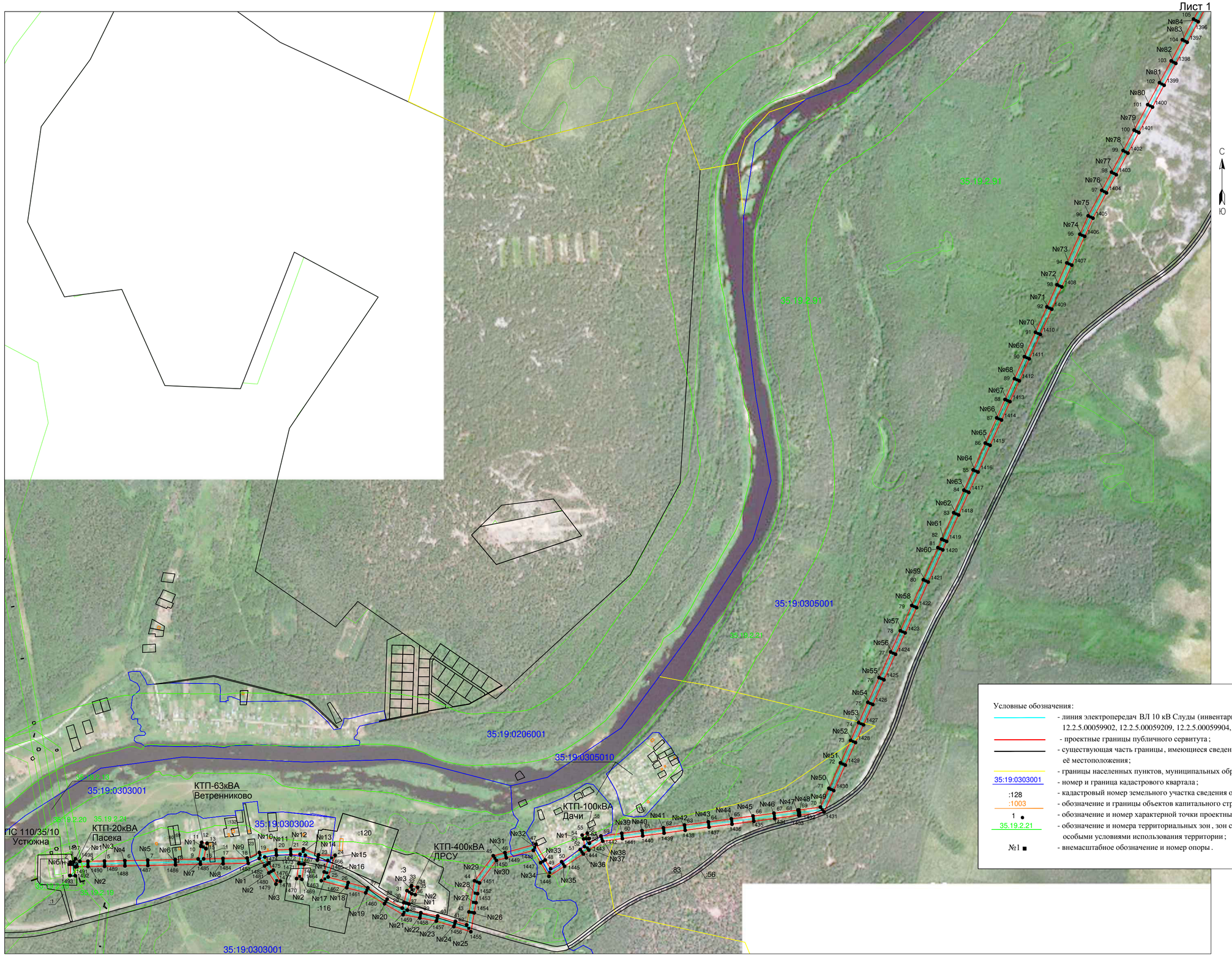

Условные обозначения:

- линия электропередач ВЛ 10 кВ Слуды (инвентарные номера: 12.2.5.00060234, 12.2.5.00059900, 12.2.5.00059902, 12.2.5.00059209, 12.2.5.00059904, 12.2.5.00059901);
- проектные границы публичного сервитута ;
- существующая часть границы , имеющиеся сведения в ЕГРН сведения о которой достаточны для определения её местоположения ;
- границы населенных пунктов, муниципальных образований;
35:19:0303001 - номер и граница кадастрового квартала ;
:128 - кадастровый номер земельного участка сведения о котором содержатся в ЕГРН ;
:1003 - обозначение и границы объектов капитального строительства , сведения о котором содержатся в ЕГРН ;
1 • - обозначение и номер характерной точки проектных границ публичного сервитута ;
35.19.2.21 - обозначение и номера территориальных зон , зон с особыми условиями использования территории ;
№1 ■ - внемасштабное обозначение и номер опоры .

Кадастровый инженер _____ Е. Э. Лысенко

21 апреля 2020г.

Квалификационный аттестат 50-12-940
Кадастровый инженер
ЛЫСЕНКО Евгений Эммануилович
СНИЛС 048-255-387
Российская Федерация

Масштаб 1:10000

Схема расположения границ публичного сервитута
объекта электросетевого хозяйства "ВЛ 10 кВ Слуды"

Местоположение: Вологодская область, Устюженский район

Лист 2

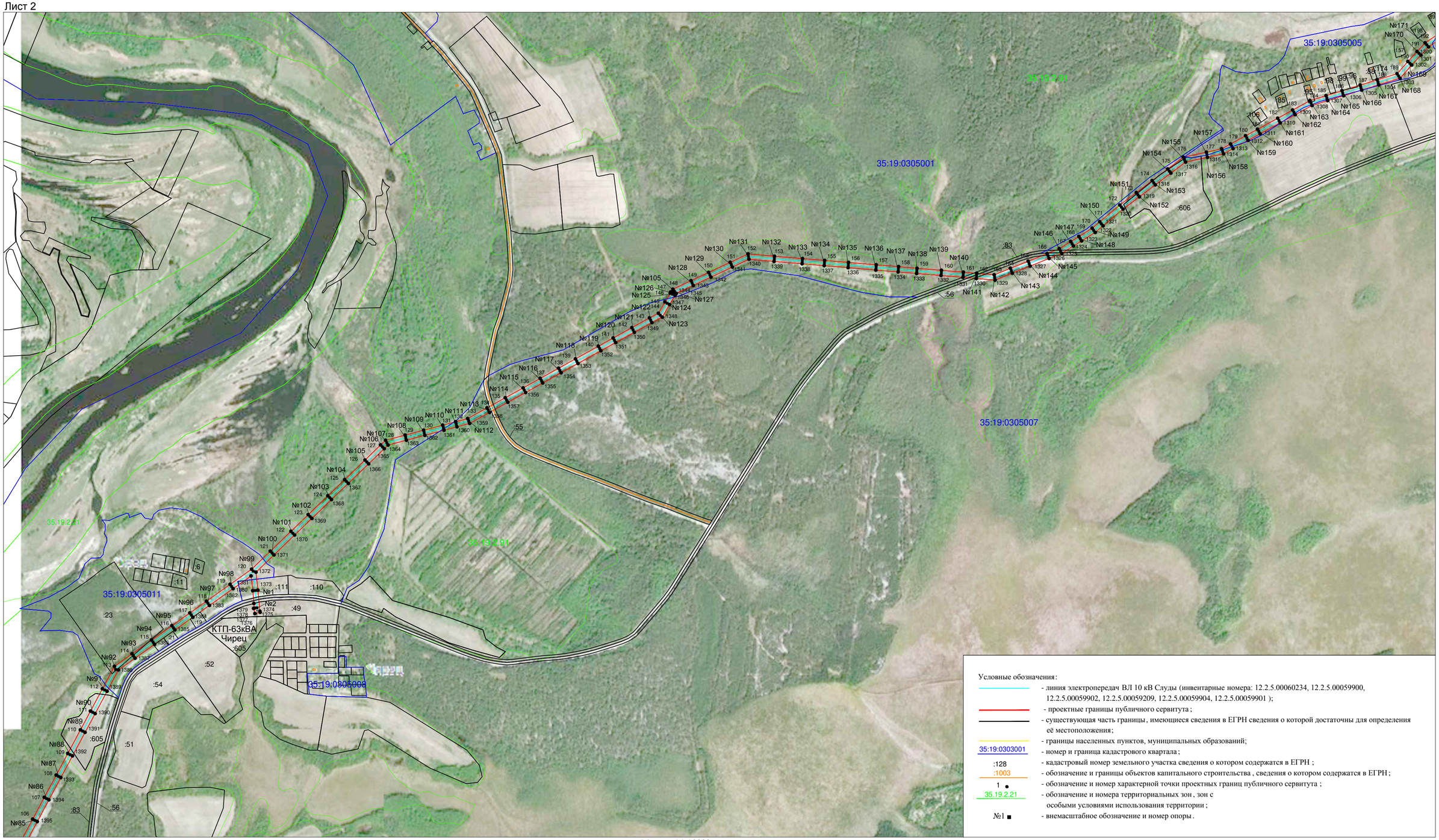

Условные обозначения:

- линия электропередач ВЛ 10 кВ Слуды (инвентарные номера: 12.2.5.00060234, 12.2.5.00059900, 12.2.5.00059902, 12.2.5.00059209, 12.2.5.00059904, 12.2.5.00059901);
- проектные границы публичного сервитута ;
- существующая часть границы , имеющиеся сведения в ЕГРН сведения о которой достаточны для определения её местоположения;
- границы населенных пунктов, муниципальных образований;
- 35:19:0303001 - номер и граница кадастрового квартала ;
- :128 - кадастровый номер земельного участка сведения о котором содержатся в ЕГРН ;
- :1003 - обозначение и границы объектов капитального строительства , сведения о котором содержатся в ЕГРН ;
- 1 ● - обозначение и номер характерной точки проектных границ публичного сервитута ;
- 35.19.2.21 - обозначение и номера территориальных зон , зон с особыми условиями использования территории ;
- №1 ■ - внемасштабное обозначение и номер опоры .

Масштаб 1:10000

Кадастровый инженер _____ Е. Э. Лысенко

21 апреля 2020г.

Квалификационный аттестат 50-12-940
Кадастровый инженер
ЛЫСЕНКО Евгений Эммануилович
СНИЛС 048-255-387
Российская Федерация

Схема расположения границ публичного сервитута
объекта электросетевого хозяйства "ВЛ 10 кВ Слуды"

Местоположение: Вологодская область, Устюженский район

Лист 3

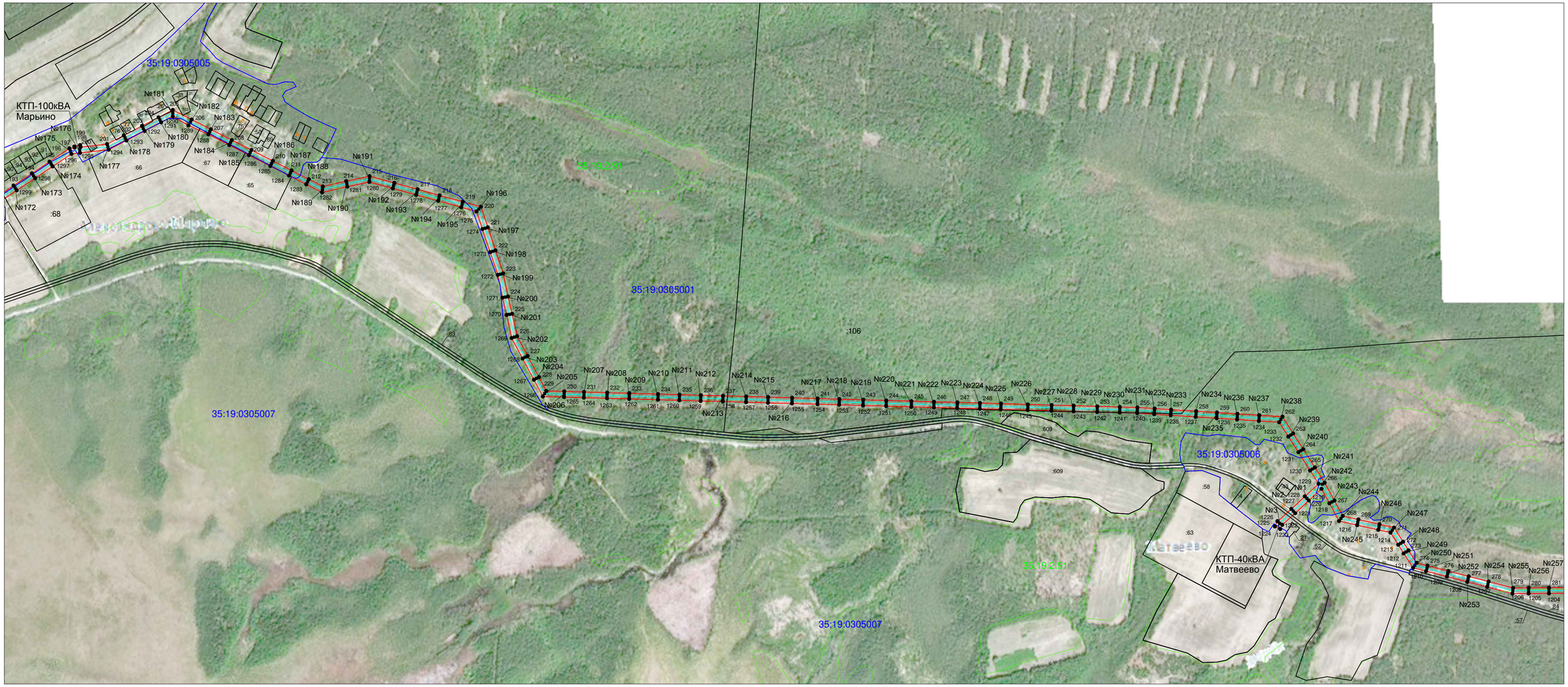

Масштаб 1:10000

Условные обозначения:

- линия электропередач ВЛ 10 кВ Слуды (инвентарные номера: 12.2.5.00060234, 12.2.5.00059900, 12.2.5.00059902, 12.2.5.00059209, 12.2.5.00059904, 12.2.5.00059901);
- проектные границы публичного сервитута;
- существующая часть границы, имеющиеся сведения в ЕГРН сведения о которой достаточны для определения её местоположения;
- границы населенных пунктов, муниципальных образований;
- 35:19:0303001 - номер и граница кадастрового квартала;
- :128 - кадастровый номер земельного участка сведения о котором содержатся в ЕГРН ;
- :1003 - обозначение и границы объектов капитального строительства , сведения о котором содержатся в ЕГРН;
- 1 ● - обозначение и номер характерной точки проектных границ публичного сервитута ;
- 35.19.2.21 - обозначение и номера территориальных зон , зон с особыми условиями использования территории;
- №1 ■ - внемасштабное обозначение и номер опоры.

Кадастровый инженер _____ Е. Э. Лысенко

21 апреля 2020г.

Схема расположения границ публичного сервитута
объекта электросетевого хозяйства "ВЛ 10 кВ Слуды"

Местоположение: Вологодская область, Устюженский район

Лист 4

Масштаб 1:10000

Условные обозначения:

- линия электропередач ВЛ 10 кВ Слуды (инвентарные номера: 12.2.5.00060234, 12.2.5.00059900, 12.2.5.00059902, 12.2.5.00059209, 12.2.5.00059904, 12.2.5.00059901);
- проектные границы публичного сервитута ;
- существующая часть границы , имеющиеся сведения в ЕГРН сведения о которой достаточны для определения её местоположения;
- границы населенных пунктов, муниципальных образований;
- 35:19:0303001 - номер и граница кадастрового квартала ;
- :128 - кадастровый номер земельного участка сведения о котором содержатся в ЕГРН ;
- :1003 - обозначение и границы объектов капитального строительства , сведения о котором содержатся в ЕГРН ;
- 1 ● - обозначение и номер характерной точки проектных границ публичного сервитута ;
- 35.19.2.21 - обозначение и номера территориальных зон , зон с особыми условиями использования территории ;
- №1 ■ - внемасштабное обозначение и номер опоры .

Кадастровый инженер _____ Е. Э. Лысенко

21 апреля 2020г.

Квалификационный аттестат 50-12-340 Кадастровый инженер ЛЫСЕНКО Евгений Эммануилович СНИЛС 048-255-367 Российская Федерация

Схема расположения границ публичного сервитута
объекта электросетевого хозяйства "ВЛ 10 кВ Слуды"

Местоположение: Вологодская область, Устюженский район

Лист 5



Масштаб 1:10000

Условные обозначения:

- линия электропередач ВЛ 10 кВ Слуды (инвентарные номера: 12.2.5.00060234, 12.2.5.00059900, 12.2.5.00059902, 12.2.5.00059209, 12.2.5.00059904, 12.2.5.00059901);
- проектные границы публичного сервитута ;
- существующая часть границы , имеющиеся сведения в ЕГРН сведения о которой достаточны для определения её местоположения;
- границы населенных пунктов, муниципальных образований;
- 35:19:0303001 - номер и граница кадастрового квартала ;
- :128 - кадастровый номер земельного участка сведения о котором содержатся в ЕГРН ;
- :1003 - обозначение и границы объектов капитального строительства , сведения о котором содержатся в ЕГРН ;
- 1 ● - обозначение и номер характерной точки проектных границ публичного сервитута ;
- 35.19.2.21 - обозначение и номера территориальных зон , зон с особыми условиями использования территории ;
- №1 ■ - внемасштабное обозначение и номер опоры .

Кадастровый инженер _____ Е. Э. Лысенко

21 апреля 2020г.

Схема расположения границ публичного сервитута
объекта электросетевого хозяйства "ВЛ 10 кВ Слуды"

Местоположение: Вологодская область, Устюженский район

Лист 6

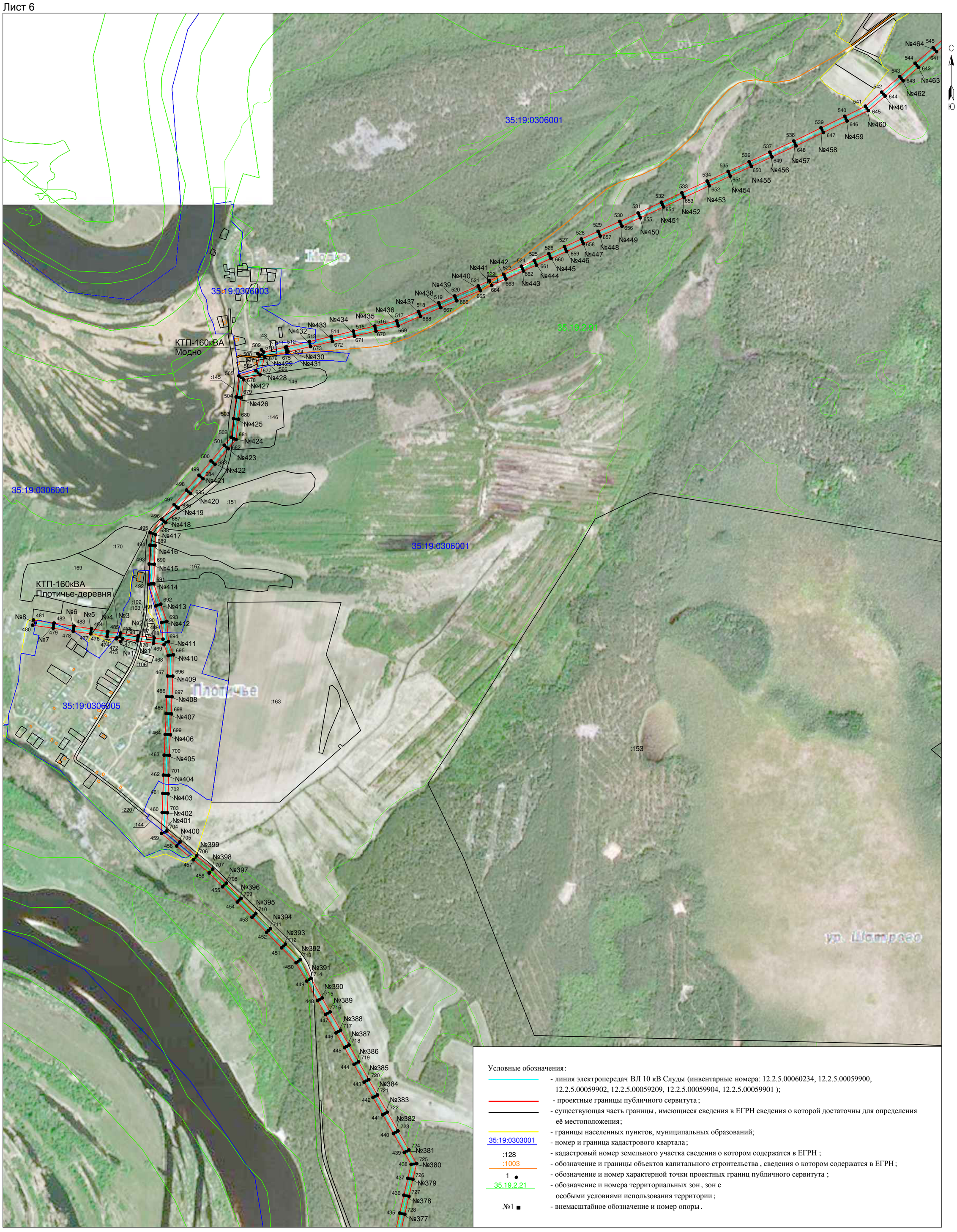

Условные обозначения:

- линия электропередач ВЛ 10 кВ Слуды (инвентарные номера: 12.2.5.00060234, 12.2.5.00059900, 12.2.5.00059902, 12.2.5.00059209, 12.2.5.00059904, 12.2.5.00059901);
- проектные границы публичного сервитута;
- существующая часть границы, имеющиеся сведения в ЕГРН сведения о которой достаточны для определения её местоположения;
- границы населенных пунктов, муниципальных образований;

35:19:0303001 - номер и граница кадастрового квартала;

:128 - кадастровый номер земельного участка сведения о котором содержатся в ЕГРН ;

:1003 - обозначение и границы объектов капитального строительства , сведения о котором содержатся в ЕГРН;

1 ● - обозначение и номер характерной точки проектных границ публичного сервитута ;

35.19.2.21 - обозначение и номера территориальных зон, зон с особыми условиями использования территории;

№1 ■ - внемасштабное обозначение и номер опоры.

Масштаб 1:10000

Кадастровый инженер _____ Е. Э. Лысенко

21 апреля 2020г.

Схема расположения границ публичного сервитута
объекта электросетевого хозяйства "ВЛ 10 кВ Слуды"

Местоположение: Вологодская область, Устюженский район

Лист 7

Масштаб 1:10000

Условные обозначения:

- линия электропередач ВЛ 10 кВ Слуды (инвентарные номера: 12.2.5.00060234, 12.2.5.00059900, 12.2.5.00059902, 12.2.5.00059209, 12.2.5.00059904, 12.2.5.00059901);
- проектные границы публичного сервитута;
- существующая часть границы, имеющиеся сведения в ЕГРН сведения о которой достаточны для определения её местоположения;
- границы населенных пунктов, муниципальных образований;
- 35:19:0303001 - номер и граница кадастрового квартала;
- :128 - кадастровый номер земельного участка сведения о котором содержатся в ЕГРН;
- :1003 - обозначение и границы объектов капитального строительства, сведения о котором содержатся в ЕГРН;
- 1 - обозначение и номер характерной точки проектных границ публичного сервитута;
- 35.19.2.21 - обозначение и номера территориальных зон, зон с особыми условиями использования территории;
- №1 - внемасштабное обозначение и номер опоры.

Кадастровый инженер _____ Е. Э. Лысенко

21 апреля 2020г.

Схема расположения границ публичного сервитута
объекта электросетевого хозяйства "ВЛ 10 кВ Слуды"

Местоположение: Вологодская область, Устюженский район

Лист 8

Масштаб 1:10000

Условные обозначения:

- линия электропередач ВЛ 10 кВ Слуды (инвентарные номера: 12.2.5.00060234, 12.2.5.00059900, 12.2.5.00059902, 12.2.5.00059209, 12.2.5.00059904, 12.2.5.00059901);
- проектные границы публичного сервитута;
- существующая часть границы, имеющиеся сведения в ЕГРН сведения о которой достаточны для определения её местоположения;
- границы населенных пунктов, муниципальных образований;
- 35:19:0303001 - номер и граница кадастрового квартала;
- :128 - кадастровый номер земельного участка сведения о котором содержатся в ЕГРН;
- :1003 - обозначение и границы объектов капитального строительства, сведения о котором содержатся в ЕГРН;
- 1 ● - обозначение и номер характерной точки проектных границ публичного сервитута;
- 35.19.2.21 - обозначение и номера территориальных зон, зон с особыми условиями использования территории;
- №1 ■ - внемасштабное обозначение и номер опоры.

Кадастровый инженер Е. Э. Лысенко

21 апреля 2020г.

Приложение №1

Каталог координат границы публичного сервитута

Обозначение характерных точек границ	X, м	Y, м
Система координат МСК-35, зона 1		
1	311 665,58	1 305 852,66
2	311 718,35	1 305 853,94
3	311 719,87	1 305 867,37
1497	311 731,18	1 305 873,81
1498	311 721,37	1 305 891,04
4	311 722,00	1 305 922,41
5	311 722,59	1 305 987,16
6	311 724,11	1 306 066,67
7	311 725,82	1 306 156,36
8	311 728,39	1 306 264,11
9	311 730,53	1 306 353,68
10	311 779,96	1 306 364,07
11	311 783,54	1 306 365,33
12	311 795,22	1 306 367,22
13	311 791,81	1 306 388,26
14	311 770,78	1 306 384,86
15	311 771,01	1 306 383,44
16	311 730,98	1 306 375,03
17	311 732,47	1 306 450,49
18	311 734,34	1 306 544,86
19	311 755,64	1 306 592,64
20	311 766,39	1 306 657,72
21	311 768,27	1 306 715,09
22	311 769,92	1 306 765,66
23	311 746,61	1 306 823,98
24	311 744,70	1 306 888,89
25	311 659,81	1 306 861,65
26	311 638,50	1 306 939,89
27	311 617,53	1 307 016,68
28	311 573,32	1 307 092,26
29	311 538,48	1 307 151,81
30	311 559,59	1 307 157,25
31	311 606,53	1 307 170,06
32	311 622,98	1 307 186,77
33	311 626,57	1 307 187,99
34	311 619,60	1 307 212,04
35	311 590,77	1 307 202,26
36	311 594,78	1 307 188,42
37	311 554,26	1 307 177,36
38	311 530,65	1 307 171,28
39	311 520,35	1 307 224,20
40	311 507,56	1 307 289,89
41	311 486,30	1 307 359,17
42	311 472,80	1 307 403,16
43	311 523,58	1 307 412,21
44	311 645,28	1 307 433,90
45	311 742,91	1 307 507,29
46	311 755,35	1 307 553,01
47	311 788,35	1 307 674,18
48	311 726,57	1 307 710,30
49	311 691,89	1 307 731,55
50	311 719,83	1 307 774,66
51	311 767,35	1 307 847,62
52	311 778,99	1 307 863,95
53	311 808,80	1 307 860,46
54	311 823,52	1 307 854,86
55	311 831,17	1 307 874,95
56	311 810,68	1 307 882,75

Обозначение характерных точек границ	X, м	Y, м
57	311 810,11	1 307 881,25
58	311 791,77	1 307 883,40
59	311 820,19	1 307 928,07
60	311 830,92	1 308 009,44
61	311 841,43	1 308 089,08
62	311 852,44	1 308 172,52
63	311 863,32	1 308 254,92
64	311 875,82	1 308 348,17
65	311 887,52	1 308 438,30
66	311 898,72	1 308 523,21
67	311 909,49	1 308 604,84
68	311 921,70	1 308 698,74
69	311 922,28	1 308 702,37
70	311 933,46	1 308 786,51
71	312 006,48	1 308 819,57
72	312 106,21	1 308 864,73
73	312 194,36	1 308 904,64
74	312 263,64	1 308 936,01
75	312 343,21	1 308 972,04
76	312 439,72	1 309 015,74
77	312 539,72	1 309 061,02
78	312 622,88	1 309 098,67
79	312 721,80	1 309 143,46
80	312 822,17	1 309 188,91
81	312 947,77	1 309 245,78
82	312 980,76	1 309 260,72
83	313 084,43	1 309 307,66
84	313 172,74	1 309 347,64
85	313 251,96	1 309 383,52
86	313 356,68	1 309 430,93
87	313 455,26	1 309 475,57
88	313 527,38	1 309 508,22
89	313 608,63	1 309 545,01
90	313 694,77	1 309 584,02
91	313 790,12	1 309 627,19
92	313 889,09	1 309 672,00
93	313 975,94	1 309 711,33
94	314 061,40	1 309 750,02
95	314 173,58	1 309 800,81
96	314 245,42	1 309 833,34
97	314 344,97	1 309 886,66
98	314 416,05	1 309 924,72
99	314 500,57	1 309 969,98
100	314 580,66	1 310 012,88
101	314 680,47	1 310 066,33
102	314 765,82	1 310 112,03
103	314 851,21	1 310 157,76
104	314 933,72	1 310 201,95
105	315 014,42	1 310 245,17
106	315 116,44	1 310 299,80
107	315 202,98	1 310 346,14
108	315 291,22	1 310 393,40
109	315 377,42	1 310 439,56
110	315 471,02	1 310 489,69
111	315 545,70	1 310 529,68
112	315 634,42	1 310 577,19
113	315 723,45	1 310 624,87
114	315 772,97	1 310 694,78
115	315 827,99	1 310 772,44
116	315 885,23	1 310 853,23
117	315 935,69	1 310 924,46
118	315 982,36	1 310 990,34
119	316 049,21	1 311 084,57

Обозначение характерных точек границ	X, м	Y, м
120	316 109,63	1 311 169,99
121	316 181,33	1 311 244,55
122	316 260,11	1 311 326,47
123	316 326,21	1 311 395,14
124	316 401,39	1 311 473,23
125	316 465,55	1 311 540,10
126	316 543,08	1 311 620,73
127	316 603,18	1 311 682,82
128	316 621,55	1 311 702,37
129	316 642,25	1 311 780,33
130	316 661,71	1 311 853,65
131	316 681,85	1 311 929,51
132	316 695,54	1 311 981,06
133	316 708,30	1 312 029,12
134	316 750,77	1 312 105,89
135	316 790,95	1 312 178,50
136	316 829,87	1 312 249,48
137	316 867,77	1 312 317,34
138	316 908,17	1 312 390,38
139	316 945,20	1 312 457,30
140	316 995,64	1 312 548,46
141	317 028,07	1 312 607,08
142	317 069,16	1 312 681,34
143	317 108,01	1 312 751,57
144	317 126,55	1 312 787,09
145	317 171,61	1 312 813,10
146	317 206,48	1 312 834,44
147	317 211,34	1 312 836,17
148	317 222,08	1 312 844,70
149	317 255,88	1 312 916,76
150	317 288,78	1 312 986,88
151	317 328,91	1 313 072,42
152	317 362,16	1 313 143,30
153	317 353,26	1 313 248,59
154	317 343,85	1 313 359,90
155	317 336,42	1 313 447,74
156	317 328,39	1 313 542,76
157	317 319,06	1 313 653,12
158	317 311,57	1 313 741,67
159	317 305,36	1 313 815,16
160	317 297,13	1 313 912,49
161	317 289,79	1 313 999,35
162	317 285,31	1 314 052,36
163	317 279,42	1 314 122,03
164	317 305,08	1 314 186,05
165	317 333,45	1 314 256,81
166	317 363,68	1 314 332,21
167	317 383,13	1 314 380,71
168	317 411,31	1 314 425,79
169	317 431,69	1 314 458,39
170	317 464,54	1 314 510,92
171	317 489,89	1 314 541,23
172	317 556,57	1 314 620,93
173	317 605,91	1 314 686,58
174	317 653,31	1 314 749,64
175	317 699,80	1 314 811,50
176	317 746,54	1 314 873,69
177	317 766,56	1 314 965,09
178	317 779,88	1 315 025,86
179	317 799,19	1 315 061,27
180	317 831,78	1 315 121,02
181	317 857,89	1 315 168,88
182	317 901,36	1 315 248,58

Обозначение характерных точек границ	X, м	Y, м
183	317 934,00	1 315 308,15
184	317 971,49	1 315 377,15
185	317 991,24	1 315 441,07
186	318 010,77	1 315 504,29
187	318 033,04	1 315 576,38
188	318 053,99	1 315 644,20
189	318 078,41	1 315 723,28
190	318 127,00	1 315 766,06
191	318 166,35	1 315 802,54
192	318 200,83	1 315 834,51
193	318 250,70	1 315 909,41
194	318 295,39	1 315 976,54
195	318 337,99	1 316 040,52
196	318 386,50	1 316 113,37
197	318 388,59	1 316 132,44
198	318 393,15	1 316 131,30
199	318 398,38	1 316 152,35
200	318 391,00	1 316 154,19
201	318 401,81	1 316 250,66
202	318 433,74	1 316 311,97
203	318 468,08	1 316 377,90
204	318 499,66	1 316 438,51
205	318 526,71	1 316 490,45
206	318 491,46	1 316 559,66
207	318 455,95	1 316 629,40
208	318 416,91	1 316 706,07
209	318 380,43	1 316 777,73
210	318 340,67	1 316 855,80
211	318 305,88	1 316 924,13
212	318 273,88	1 316 986,98
213	318 247,88	1 317 038,05
214	318 267,19	1 317 123,30
215	318 285,19	1 317 208,62
216	318 260,43	1 317 298,92
217	318 237,05	1 317 384,23
218	318 215,02	1 317 464,58
219	318 191,95	1 317 548,75
220	318 173,74	1 317 615,16
221	318 098,61	1 317 640,31
222	318 014,36	1 317 668,52
223	317 930,49	1 317 696,60
224	317 846,50	1 317 713,81
225	317 783,57	1 317 728,93
226	317 701,88	1 317 746,92
227	317 629,84	1 317 785,44
228	317 552,62	1 317 826,72
229	317 502,15	1 317 853,70
230	317 500,32	1 317 919,08
231	317 498,30	1 317 991,22
232	317 495,93	1 318 075,75
233	317 493,67	1 318 156,45
234	317 490,73	1 318 261,59
235	317 488,53	1 318 339,90
236	317 486,36	1 318 417,61
237	317 484,10	1 318 498,27
238	317 481,72	1 318 583,19
239	317 479,48	1 318 663,10
240	317 477,03	1 318 750,70
241	317 474,42	1 318 843,94
242	317 472,21	1 318 922,90
243	317 469,76	1 319 010,20
244	317 467,41	1 319 094,28
245	317 464,84	1 319 186,14

Обозначение характерных точек границ	X, м	Y, м
246	317 462,53	1 319 268,45
247	317 460,14	1 319 353,73
248	317 457,84	1 319 436,09
249	317 455,69	1 319 512,85
250	317 452,94	1 319 610,86
251	317 450,52	1 319 697,46
252	317 448,27	1 319 777,82
253	317 445,84	1 319 864,48
254	317 443,54	1 319 946,72
255	317 441,74	1 320 010,76
256	317 437,73	1 320 073,59
257	317 433,91	1 320 133,56
258	317 428,06	1 320 225,12
259	317 423,20	1 320 301,31
260	317 418,44	1 320 375,78
261	317 413,37	1 320 455,21
262	317 407,96	1 320 540,07
263	317 346,81	1 320 579,22
264	317 289,51	1 320 615,91
265	317 222,99	1 320 658,41
266	317 167,03	1 320 694,34
267	317 102,11	1 320 729,66
268	317 045,97	1 320 760,19
269	317 033,09	1 320 817,33
270	317 015,73	1 320 894,34
271	317 003,74	1 320 947,51
272	316 951,96	1 320 980,33
273	316 920,47	1 321 000,01
274	316 875,13	1 321 029,78
275	316 864,83	1 321 069,49
276	316 845,12	1 321 145,44
277	316 825,86	1 321 219,70
278	316 806,96	1 321 292,57
279	316 783,80	1 321 381,85
280	316 784,09	1 321 438,30
281	316 784,47	1 321 512,63
282	316 784,97	1 321 610,34
283	316 785,43	1 321 716,86
284	316 785,95	1 321 803,05
285	316 786,28	1 321 866,96
286	316 759,76	1 321 967,30
287	316 732,28	1 322 071,25
288	316 710,89	1 322 152,17
289	316 682,63	1 322 259,06
290	316 661,05	1 322 339,91
291	316 636,73	1 322 431,05
292	316 619,00	1 322 497,47
293	316 602,47	1 322 559,40
294	316 576,82	1 322 655,51
295	316 554,62	1 322 738,71
296	316 527,45	1 322 840,52
297	316 510,43	1 322 904,30
298	316 487,94	1 322 988,56
299	316 466,63	1 323 068,40
300	316 436,92	1 323 179,71
301	316 412,06	1 323 272,86
302	316 391,83	1 323 348,67
303	316 371,80	1 323 423,72
304	316 350,96	1 323 501,81
305	316 326,54	1 323 593,29
306	316 305,66	1 323 671,54
307	316 285,27	1 323 747,96
308	316 262,63	1 323 832,76

Обозначение характерных точек границ	X, м	Y, м
309	316 236,12	1 323 886,18
310	316 196,61	1 323 965,78
311	316 154,79	1 324 050,03
312	316 102,96	1 324 154,46
313	316 069,31	1 324 222,26
314	316 031,30	1 324 298,84
315	315 986,26	1 324 389,59
316	315 949,57	1 324 463,51
317	315 908,37	1 324 546,50
318	315 860,53	1 324 642,89
319	315 820,88	1 324 729,90
320	315 785,52	1 324 807,51
321	315 747,33	1 324 891,30
322	315 709,16	1 324 975,07
323	315 665,69	1 325 070,47
324	315 621,09	1 325 168,34
325	315 575,78	1 325 267,76
326	315 536,99	1 325 352,88
327	315 495,54	1 325 447,00
328	315 453,39	1 325 542,72
329	315 399,21	1 325 602,34
330	315 347,05	1 325 659,67
331	315 274,61	1 325 739,31
332	315 204,70	1 325 816,16
333	315 144,54	1 325 882,29
334	315 069,41	1 325 963,86
335	315 007,84	1 326 031,89
336	314 969,93	1 326 074,28
1494	314 974,42	1 326 078,51
1495	314 959,49	1 326 094,35
1496	314 955,27	1 326 090,37
337	314 945,68	1 326 100,91
338	314 901,26	1 326 149,73
339	314 838,49	1 326 218,73
340	314 785,84	1 326 276,62
341	314 756,12	1 326 332,70
342	314 724,47	1 326 392,44
343	314 686,35	1 326 464,37
344	314 642,43	1 326 547,27
345	314 604,96	1 326 618,16
346	314 564,77	1 326 693,82
347	314 530,93	1 326 757,69
348	314 535,07	1 326 757,84
349	314 546,64	1 326 756,50
350	314 548,96	1 326 777,69
351	314 527,93	1 326 780,12
352	314 527,74	1 326 778,38
353	314 521,51	1 326 778,22
354	314 499,61	1 326 849,37
355	314 467,15	1 326 915,37
356	314 434,14	1 326 987,54
357	314 398,52	1 327 055,07
358	314 379,90	1 327 093,17
359	314 435,23	1 327 080,28
360	314 514,67	1 327 062,30
361	314 524,95	1 327 058,41
362	314 532,85	1 327 079,30
363	314 511,81	1 327 087,26
364	314 510,77	1 327 084,51
365	314 439,89	1 327 100,55
366	314 368,85	1 327 117,10
367	314 344,12	1 327 187,10
368	314 319,99	1 327 255,85

Обозначение характерных точек границ	X, м	Y, м
369	314 308,31	1 327 327,99
370	314 297,84	1 327 393,19
371	314 350,53	1 327 381,73
372	314 420,82	1 327 366,23
373	314 486,02	1 327 352,03
374	314 554,44	1 327 337,01
375	314 629,50	1 327 320,52
376	314 697,96	1 327 305,37
377	314 767,49	1 327 290,13
378	314 823,90	1 327 277,62
379	314 792,57	1 327 221,46
380	314 762,51	1 327 167,18
381	314 828,26	1 327 111,26
382	314 877,26	1 327 069,72
383	314 954,42	1 327 004,62
384	314 953,29	1 326 999,45
385	314 974,20	1 326 994,90
386	314 978,90	1 327 016,48
387	314 970,19	1 327 018,37
388	314 965,81	1 327 022,39
389	314 890,68	1 327 085,61
390	314 841,72	1 327 127,12
391	314 788,95	1 327 172,00
392	314 810,75	1 327 211,36
393	314 844,99	1 327 272,72
394	314 850,31	1 327 271,39
395	314 863,20	1 327 264,72
396	314 873,48	1 327 284,58
397	314 858,47	1 327 292,35
398	314 894,39	1 327 340,35
399	314 924,80	1 327 407,63
400	314 955,31	1 327 474,63
401	314 986,58	1 327 543,81
402	315 010,15	1 327 596,03
403	315 019,96	1 327 670,74
404	315 027,77	1 327 731,19
405	315 035,98	1 327 795,67
406	315 060,66	1 327 869,74
407	315 087,60	1 327 950,60
408	315 112,60	1 328 025,64
409	315 138,06	1 328 102,07
410	315 159,11	1 328 165,24
411	315 179,47	1 328 226,36
412	315 197,51	1 328 280,51
413	315 269,51	1 328 300,25
414	315 347,55	1 328 321,39
415	315 428,24	1 328 343,09
416	315 511,62	1 328 365,65
417	315 586,33	1 328 386,42
418	315 677,71	1 328 411,83
419	315 747,79	1 328 428,01
420	315 829,44	1 328 446,86
421	315 906,87	1 328 464,74
422	315 982,98	1 328 482,31
423	316 042,46	1 328 496,04
424	316 128,56	1 328 515,92
425	316 220,79	1 328 537,21
426	316 277,95	1 328 550,52
427	316 347,51	1 328 566,72
428	316 443,09	1 328 588,98
429	316 513,51	1 328 605,38
430	316 580,87	1 328 621,05
431	316 660,44	1 328 639,57

Обозначение характерных точек границ	X, м	Y, м
432	316 751,36	1 328 660,74
433	316 823,02	1 328 677,42
434	316 895,63	1 328 694,33
435	316 968,31	1 328 711,25
436	317 039,84	1 328 727,90
437	317 107,88	1 328 743,74
438	317 163,22	1 328 756,63
439	317 210,91	1 328 729,41
440	317 286,82	1 328 686,09
441	317 362,03	1 328 643,16
442	317 430,99	1 328 603,80
443	317 492,41	1 328 568,75
444	317 563,65	1 328 528,09
445	317 630,49	1 328 489,94
446	317 689,81	1 328 456,09
447	317 763,33	1 328 414,13
448	317 819,09	1 328 382,30
449	317 897,29	1 328 338,17
450	317 970,24	1 328 296,04
451	318 030,15	1 328 238,06
452	318 092,13	1 328 178,06
453	318 152,32	1 328 119,81
454	318 213,36	1 328 060,72
455	318 274,32	1 328 001,72
456	318 329,69	1 327 948,12
457	318 382,43	1 327 884,54
458	318 437,79	1 327 817,79
459	318 488,16	1 327 757,07
460	318 571,43	1 327 760,06
461	318 647,68	1 327 762,71
462	318 721,49	1 327 765,06
463	318 801,20	1 327 767,71
464	318 884,25	1 327 771,80
465	318 967,85	1 327 775,75
466	319 035,95	1 327 778,55
467	319 117,96	1 327 781,55
468	319 199,69	1 327 783,89
469	319 243,74	1 327 767,12
470	319 249,52	1 327 725,16
471	319 258,99	1 327 660,54
472	319 267,78	1 327 602,06
473	319 255,31	1 327 593,38
474	319 267,31	1 327 576,14
475	319 270,96	1 327 578,68
476	319 275,74	1 327 539,18
477	319 286,84	1 327 473,61
478	319 297,30	1 327 403,56
479	319 309,37	1 327 323,55
480	319 321,74	1 327 241,23
481	319 342,31	1 327 244,32
482	319 329,94	1 327 326,65
483	319 317,87	1 327 406,65
484	319 307,39	1 327 476,88
485	319 296,33	1 327 542,17
486	319 290,19	1 327 592,91
487	319 279,57	1 327 663,60
488	319 270,12	1 327 728,09
489	319 265,27	1 327 763,23
490	319 331,89	1 327 757,76
491	319 398,91	1 327 734,74
492	319 484,15	1 327 705,50
493	319 566,21	1 327 708,05
494	319 641,35	1 327 710,82

Обозначение характерных точек границ	X, м	Y, м
495	319 691,67	1 327 712,67
496	319 745,49	1 327 758,22
497	319 803,90	1 327 807,65
498	319 862,14	1 327 856,93
499	319 921,62	1 327 907,26
500	319 978,79	1 327 955,64
501	320 041,51	1 328 008,72
502	320 073,37	1 328 035,68
503	320 148,22	1 328 045,23
504	320 234,82	1 328 056,27
505	320 319,41	1 328 067,06
506	320 339,97	1 328 135,03
507	320 401,27	1 328 149,99
508	320 408,46	1 328 142,79
509	320 423,35	1 328 157,60
510	320 414,76	1 328 166,24
511	320 433,82	1 328 253,59
512	320 435,13	1 328 257,61
513	320 456,78	1 328 349,05
514	320 477,56	1 328 436,85
515	320 498,48	1 328 525,21
516	320 518,81	1 328 611,10
517	320 539,57	1 328 698,82
518	320 577,03	1 328 786,27
519	320 611,71	1 328 867,27
520	320 639,08	1 328 931,17
521	320 679,45	1 329 025,43
522	320 700,32	1 329 070,48
523	320 725,88	1 329 127,47
524	320 757,97	1 329 198,00
525	320 781,53	1 329 249,78
526	320 808,14	1 329 308,25
527	320 836,56	1 329 370,72
528	320 867,21	1 329 438,08
529	320 897,87	1 329 505,46
530	320 937,46	1 329 592,47
531	320 971,27	1 329 665,72
532	321 014,29	1 329 758,92
533	321 052,16	1 329 840,97
534	321 098,91	1 329 942,24
535	321 137,50	1 330 025,84
536	321 176,50	1 330 110,33
537	321 214,58	1 330 192,84
538	321 259,03	1 330 289,13
539	321 312,11	1 330 398,06
540	321 358,37	1 330 492,99
541	321 398,67	1 330 575,72
542	321 455,02	1 330 641,09
543	321 516,93	1 330 712,94
544	321 570,32	1 330 774,89
545	321 632,57	1 330 847,12
546	321 692,80	1 330 917,02
547	321 754,79	1 330 988,95
548	321 817,52	1 331 061,73
549	321 875,80	1 331 129,36
550	321 952,97	1 331 106,16
551	322 046,87	1 331 078,37
552	322 068,27	1 331 072,03
553	322 068,90	1 331 069,86
554	322 069,77	1 331 058,35
555	322 091,21	1 331 059,96
556	322 089,63	1 331 080,88
557	322 087,53	1 331 080,72

Обозначение характерных точек границ	X, м	Y, м
558	322 085,63	1 331 088,58
559	322 052,77	1 331 098,31
560	321 958,92	1 331 126,09
561	321 883,34	1 331 148,81
562	321 890,30	1 331 238,59
563	321 897,76	1 331 334,76
564	321 905,41	1 331 433,41
565	321 911,59	1 331 513,10
566	321 918,66	1 331 616,69
567	321 927,58	1 331 736,08
568	321 935,31	1 331 839,50
569	321 941,82	1 331 926,69
570	321 949,62	1 332 031,00
571	321 956,56	1 332 123,85
572	321 963,90	1 332 222,16
573	321 882,15	1 332 295,22
574	321 808,21	1 332 361,29
575	321 743,68	1 332 418,96
576	321 670,54	1 332 484,31
577	321 598,63	1 332 548,58
578	321 523,89	1 332 615,36
579	321 459,23	1 332 673,15
580	321 372,70	1 332 750,47
581	321 296,72	1 332 818,37
582	321 225,85	1 332 881,70
583	321 151,62	1 332 948,03
584	321 077,65	1 333 014,13
585	321 003,18	1 333 080,68
586	320 936,37	1 333 140,38
587	320 857,05	1 333 211,27
588	320 788,07	1 333 272,90
589	320 712,45	1 333 340,49
590	320 637,71	1 333 407,28
591	320 566,00	1 333 471,46
592	320 490,62	1 333 538,77
593	320 421,44	1 333 600,54
594	320 344,49	1 333 669,25
595	320 274,13	1 333 732,07
596	320 200,40	1 333 797,91
597	320 208,23	1 333 803,75
598	320 195,38	1 333 820,99
599	320 177,95	1 333 807,98
600	320 178,90	1 333 806,71
601	320 169,82	1 333 796,78
602	320 189,20	1 333 780,02
603	320 260,28	1 333 716,56
604	320 330,63	1 333 653,74
605	320 407,59	1 333 585,03
606	320 476,76	1 333 523,26
607	320 552,14	1 333 455,95
608	320 623,84	1 333 391,77
609	320 698,59	1 333 324,98
610	320 774,21	1 333 257,40
611	320 843,19	1 333 195,76
612	320 922,51	1 333 124,87
613	320 989,32	1 333 065,17
614	321 063,79	1 332 998,62
615	321 137,76	1 332 932,52
616	321 211,99	1 332 866,19
617	321 282,86	1 332 802,86
618	321 358,84	1 332 734,96
619	321 445,37	1 332 657,64
620	321 510,03	1 332 599,85

Обозначение характерных точек границ	X, м	Y, м
621	321 584,77	1 332 533,07
622	321 656,68	1 332 468,80
623	321 729,82	1 332 403,45
624	321 794,35	1 332 345,78
625	321 868,29	1 332 279,71
626	321 942,40	1 332 213,49
627	321 935,81	1 332 125,40
628	321 928,88	1 332 032,55
629	321 921,08	1 331 928,24
630	321 914,57	1 331 841,05
631	321 906,84	1 331 737,63
632	321 897,91	1 331 618,18
633	321 890,84	1 331 514,61
634	321 884,67	1 331 435,01
635	321 877,02	1 331 336,37
636	321 869,57	1 331 240,20
637	321 862,22	1 331 145,47
638	321 801,76	1 331 075,31
639	321 739,04	1 331 002,53
640	321 677,05	1 330 930,59
641	321 616,81	1 330 860,70
642	321 554,57	1 330 788,47
643	321 501,17	1 330 726,52
644	321 439,26	1 330 654,67
645	321 381,16	1 330 587,25
646	321 339,67	1 330 502,11
647	321 293,41	1 330 407,17
648	321 240,24	1 330 298,04
649	321 195,70	1 330 201,56
650	321 157,61	1 330 119,04
651	321 118,61	1 330 034,56
652	321 080,02	1 329 950,96
653	321 033,28	1 329 849,69
654	320 995,40	1 329 767,64
655	320 952,38	1 329 674,44
656	320 918,55	1 329 601,13
657	320 878,94	1 329 514,08
658	320 848,28	1 329 446,69
659	320 817,63	1 329 379,34
660	320 789,20	1 329 316,87
661	320 762,60	1 329 258,39
662	320 739,04	1 329 206,61
663	320 706,92	1 329 136,03
664	320 681,40	1 329 079,10
665	320 660,45	1 329 033,90
666	320 619,96	1 328 939,36
667	320 592,59	1 328 875,46
668	320 557,91	1 328 794,46
669	320 519,74	1 328 705,36
670	320 498,57	1 328 615,89
671	320 478,23	1 328 530,00
672	320 457,32	1 328 441,64
673	320 436,54	1 328 353,84
674	320 415,09	1 328 263,25
675	320 413,72	1 328 259,05
676	320 394,22	1 328 169,68
677	320 323,51	1 328 152,42
678	320 303,40	1 328 085,98
679	320 232,19	1 328 076,90
680	320 145,59	1 328 065,86
681	320 064,64	1 328 055,54
682	320 028,08	1 328 024,60
683	319 965,35	1 327 971,52

Обозначение характерных точек границ	X, м	Y, м
684	319 908,18	1 327 923,14
685	319 848,70	1 327 872,80
686	319 790,46	1 327 823,52
687	319 732,05	1 327 774,10
688	319 683,72	1 327 733,19
689	319 640,59	1 327 731,60
690	319 565,50	1 327 728,83
691	319 487,30	1 327 726,41
692	319 405,67	1 327 754,42
693	319 336,19	1 327 778,28
694	319 255,52	1 327 784,89
695	319 203,23	1 327 804,79
696	319 117,28	1 327 802,34
697	319 035,14	1 327 799,33
698	318 966,93	1 327 796,53
699	318 883,24	1 327 792,57
700	318 800,34	1 327 788,50
701	318 720,81	1 327 785,85
702	318 646,99	1 327 783,50
703	318 570,70	1 327 780,85
704	318 497,64	1 327 778,22
705	318 453,80	1 327 831,07
706	318 398,44	1 327 897,82
707	318 344,98	1 327 962,27
708	318 288,79	1 328 016,66
709	318 227,83	1 328 075,67
710	318 166,78	1 328 134,75
711	318 106,60	1 328 193,01
712	318 044,61	1 328 253,01
713	317 982,87	1 328 312,77
714	317 907,60	1 328 356,23
715	317 829,36	1 328 400,39
716	317 773,64	1 328 432,19
717	317 700,12	1 328 474,15
718	317 640,80	1 328 508,01
719	317 573,96	1 328 546,16
720	317 502,72	1 328 586,81
721	317 441,30	1 328 621,86
722	317 372,34	1 328 661,23
723	317 297,13	1 328 704,15
724	317 221,22	1 328 747,47
725	317 166,44	1 328 778,73
726	317 103,16	1 328 764,00
727	317 035,12	1 328 748,16
728	316 963,59	1 328 731,51
729	316 890,91	1 328 714,59
730	316 818,30	1 328 697,68
731	316 746,64	1 328 681,00
732	316 655,72	1 328 659,83
733	316 576,15	1 328 641,30
734	316 508,79	1 328 625,64
735	316 438,38	1 328 609,24
736	316 342,79	1 328 586,97
737	316 273,23	1 328 570,78
738	316 216,09	1 328 557,48
739	316 123,88	1 328 536,19
740	316 037,78	1 328 516,31
741	315 978,30	1 328 502,58
742	315 902,19	1 328 485,00
743	315 824,76	1 328 467,13
744	315 743,11	1 328 448,28
745	315 672,58	1 328 431,99
746	315 580,75	1 328 406,46

Обозначение характерных точек границ	X, м	Y, м
747	315 506,12	1 328 385,71
748	315 422,83	1 328 363,17
749	315 342,13	1 328 341,47
750	315 264,04	1 328 320,32
751	315 205,84	1 328 304,36
752	315 229,39	1 328 369,67
753	315 259,45	1 328 453,40
754	315 287,95	1 328 532,77
755	315 317,24	1 328 614,36
756	315 345,52	1 328 693,10
757	315 373,82	1 328 771,93
758	315 400,03	1 328 844,93
759	315 427,92	1 328 922,60
760	315 396,44	1 329 003,64
761	315 365,35	1 329 083,69
762	315 334,18	1 329 163,94
763	315 299,27	1 329 253,83
764	315 265,49	1 329 340,78
765	315 227,39	1 329 438,87
766	315 233,92	1 329 523,98
767	315 240,72	1 329 612,63
768	315 247,69	1 329 703,41
769	315 254,85	1 329 796,83
770	315 277,34	1 329 885,41
771	315 300,56	1 329 976,83
772	315 321,80	1 330 060,48
773	315 343,63	1 330 146,48
774	315 365,17	1 330 231,30
775	315 386,51	1 330 315,33
776	315 409,52	1 330 405,94
777	315 431,44	1 330 492,29
778	315 451,94	1 330 573,00
779	315 475,70	1 330 666,59
780	315 489,00	1 330 718,97
781	315 502,95	1 330 773,90
782	315 496,70	1 330 851,60
783	315 490,27	1 330 931,67
784	315 483,61	1 331 014,54
785	315 476,42	1 331 104,02
786	315 469,57	1 331 189,28
787	315 463,17	1 331 268,88
788	315 455,99	1 331 358,35
789	315 449,01	1 331 445,22
790	315 443,21	1 331 517,34
791	315 526,60	1 331 511,99
792	315 606,22	1 331 506,43
793	315 618,21	1 331 499,65
794	315 629,09	1 331 518,88
795	315 610,64	1 331 529,32
796	315 609,22	1 331 526,81
797	315 607,81	1 331 527,17
798	315 527,99	1 331 532,74
799	315 441,71	1 331 538,28
800	315 438,54	1 331 590,94
801	315 433,00	1 331 682,92
802	315 427,53	1 331 773,74
803	315 422,59	1 331 855,88
804	315 417,38	1 331 942,49
805	315 411,50	1 332 040,07
806	315 406,19	1 332 128,36
807	315 399,71	1 332 235,85
808	315 314,97	1 332 318,18
809	315 256,91	1 332 374,59

Обозначение характерных точек границ	X, м	Y, м
810	315 190,69	1 332 438,91
811	315 124,18	1 332 503,53
812	315 065,21	1 332 560,82
813	314 992,29	1 332 631,67
814	314 922,44	1 332 699,52
815	314 848,12	1 332 771,72
816	314 780,61	1 332 837,31
817	314 713,61	1 332 902,40
818	314 653,83	1 332 960,48
819	314 600,46	1 333 012,33
820	314 533,22	1 333 077,64
821	314 473,13	1 333 136,02
822	314 514,44	1 333 162,35
823	314 557,74	1 333 204,36
824	314 601,99	1 333 246,35
825	314 639,40	1 333 284,33
826	314 685,24	1 333 330,88
827	314 727,41	1 333 373,69
828	314 768,02	1 333 414,92
829	314 805,15	1 333 454,05
830	314 851,09	1 333 497,71
831	314 852,90	1 333 565,99
832	314 854,42	1 333 623,35
833	314 855,88	1 333 678,77
834	314 857,35	1 333 734,40
835	314 858,89	1 333 792,44
836	314 860,13	1 333 839,29
837	314 861,94	1 333 907,84
838	314 863,45	1 333 964,98
839	314 864,85	1 334 017,90
840	314 866,02	1 334 062,15
841	314 867,74	1 334 127,39
842	314 869,29	1 334 185,84
843	314 870,84	1 334 244,46
844	314 872,41	1 334 303,95
845	314 873,95	1 334 362,11
846	314 875,49	1 334 420,39
847	314 877,01	1 334 477,70
848	314 878,59	1 334 537,70
849	314 880,17	1 334 597,48
850	314 881,79	1 334 658,80
851	314 883,41	1 334 720,02
852	314 884,95	1 334 778,19
853	314 886,38	1 334 832,31
854	314 887,66	1 334 880,75
855	314 912,20	1 334 933,86
856	314 931,37	1 334 975,36
857	314 952,42	1 335 020,94
858	314 976,52	1 335 073,11
859	315 000,78	1 335 125,63
860	315 043,34	1 335 163,73
861	315 090,16	1 335 205,66
862	315 132,78	1 335 243,83
863	315 176,76	1 335 283,21
864	315 221,58	1 335 323,35
865	315 268,39	1 335 364,87
866	315 312,87	1 335 404,31
867	315 355,22	1 335 441,88
868	315 409,73	1 335 490,23
869	315 401,02	1 335 552,55
870	315 392,90	1 335 610,61
871	315 383,69	1 335 676,41
872	315 375,18	1 335 737,23

Обозначение характерных точек границ	X, м	Y, м
873	315 366,25	1 335 801,11
874	315 357,81	1 335 861,45
875	315 349,57	1 335 920,33
876	315 341,76	1 335 976,20
877	315 332,81	1 336 040,16
878	315 323,08	1 336 109,72
879	315 315,48	1 336 164,07
880	315 306,78	1 336 226,25
881	315 298,05	1 336 288,62
882	315 289,74	1 336 348,04
883	315 280,94	1 336 410,97
884	315 271,89	1 336 475,63
885	315 264,10	1 336 531,34
886	315 255,22	1 336 594,84
887	315 245,60	1 336 663,61
888	315 237,07	1 336 724,57
889	315 228,02	1 336 789,30
890	315 220,12	1 336 845,72
891	315 209,20	1 336 923,84
892	315 200,05	1 336 983,33
893	315 188,85	1 337 056,18
894	315 178,45	1 337 123,83
895	315 167,17	1 337 197,15
896	315 180,59	1 337 282,47
897	315 187,45	1 337 326,03
898	315 196,71	1 337 384,94
899	315 205,97	1 337 443,75
900	315 214,91	1 337 500,62
901	315 226,40	1 337 573,61
902	315 235,26	1 337 629,96
903	315 246,11	1 337 698,93
904	315 255,43	1 337 758,18
905	315 266,61	1 337 829,21
906	315 274,97	1 337 882,35
907	315 283,67	1 337 937,65
908	315 286,78	1 337 938,02
909	315 283,99	1 337 958,71
910	315 262,35	1 337 956,08
911	315 263,81	1 337 945,28
912	315 254,42	1 337 885,58
913	315 246,06	1 337 832,45
914	315 234,89	1 337 761,41
915	315 225,57	1 337 702,17
916	315 214,71	1 337 633,20
917	315 205,85	1 337 576,84
918	315 194,37	1 337 503,85
919	315 185,42	1 337 446,98
920	315 176,17	1 337 388,17
921	315 166,90	1 337 329,26
922	315 160,05	1 337 285,70
923	315 146,12	1 337 197,19
924	315 157,89	1 337 120,66
925	315 166,53	1 337 052,03
926	315 179,49	1 336 980,17
927	315 188,62	1 336 920,82
928	315 199,52	1 336 842,84
929	315 207,42	1 336 786,42
930	315 216,47	1 336 721,69
931	315 225,00	1 336 660,73
932	315 234,62	1 336 591,96
933	315 243,50	1 336 528,46
934	315 251,29	1 336 472,75
935	315 260,34	1 336 408,09

Обозначение характерных точек границ	X, м	Y, м
936	315 269,14	1 336 345,16
937	315 277,45	1 336 285,74
938	315 286,18	1 336 223,37
939	315 294,88	1 336 161,19
940	315 302,48	1 336 106,84
941	315 312,21	1 336 037,28
942	315 321,16	1 335 973,32
943	315 328,97	1 335 917,45
944	315 337,21	1 335 858,57
945	315 345,65	1 335 798,22
946	315 354,58	1 335 734,35
947	315 363,09	1 335 673,53
948	315 372,30	1 335 607,72
949	315 380,42	1 335 549,67
950	315 387,59	1 335 498,39
951	315 341,42	1 335 457,44
952	315 299,07	1 335 419,87
953	315 254,59	1 335 380,43
954	315 207,75	1 335 338,87
955	315 162,89	1 335 298,71
956	315 118,91	1 335 259,32
957	315 076,29	1 335 221,16
958	315 029,46	1 335 179,23
959	314 983,70	1 335 138,25
960	314 957,64	1 335 081,83
961	314 933,54	1 335 029,66
962	314 912,48	1 334 984,08
963	314 893,31	1 334 942,58
964	314 866,98	1 334 885,58
965	314 865,59	1 334 832,86
966	314 864,16	1 334 778,74
967	314 862,62	1 334 720,57
968	314 861,00	1 334 659,35
969	314 859,38	1 334 598,03
970	314 857,80	1 334 538,25
971	314 856,21	1 334 478,25
972	314 854,70	1 334 420,94
973	314 853,16	1 334 362,66
974	314 851,62	1 334 304,50
975	314 850,05	1 334 245,01
976	314 848,50	1 334 186,38
977	314 846,95	1 334 127,94
978	314 845,23	1 334 062,70
979	314 844,06	1 334 018,45
980	314 842,66	1 333 965,53
981	314 841,15	1 333 908,39
982	314 839,33	1 333 839,84
983	314 838,09	1 333 792,99
984	314 836,56	1 333 734,94
985	314 835,09	1 333 679,32
986	314 833,62	1 333 623,90
987	314 832,11	1 333 566,54
988	314 830,53	1 333 506,86
989	314 790,44	1 333 468,75
990	314 753,07	1 333 429,38
991	314 712,59	1 333 388,29
992	314 670,43	1 333 345,48
993	314 624,58	1 333 298,93
994	314 587,42	1 333 261,20
995	314 543,34	1 333 219,37
996	314 501,47	1 333 178,75
997	314 457,81	1 333 150,92
998	314 390,61	1 333 216,91

Обозначение характерных точек границ	X, м	Y, м
999	314 322,59	1 333 283,70
1000	314 255,79	1 333 349,29
1001	314 179,35	1 333 424,34
1002	314 114,33	1 333 488,19
1003	314 045,14	1 333 556,13
1004	313 971,25	1 333 628,68
1005	313 902,64	1 333 696,05
1006	313 834,98	1 333 762,48
1007	313 765,88	1 333 830,34
1008	313 698,21	1 333 896,78
1009	313 627,18	1 333 966,53
1010	313 523,08	1 333 987,81
1011	313 422,49	1 334 008,38
1012	313 324,83	1 334 028,35
1013	313 231,62	1 334 047,40
1014	313 132,72	1 334 067,62
1015	313 043,22	1 334 085,92
1016	312 944,71	1 334 106,06
1017	312 858,62	1 334 123,66
1018	312 761,19	1 334 143,46
1019	312 669,99	1 334 162,23
1020	312 670,11	1 334 163,94
1021	312 649,05	1 334 165,36
1022	312 647,61	1 334 143,96
1023	312 659,45	1 334 143,16
1024	312 757,03	1 334 123,09
1025	312 854,47	1 334 103,28
1026	312 940,54	1 334 085,68
1027	313 039,06	1 334 065,54
1028	313 128,55	1 334 047,25
1029	313 227,46	1 334 027,02
1030	313 320,66	1 334 007,97
1031	313 418,32	1 333 988,00
1032	313 518,91	1 333 967,43
1033	313 616,99	1 333 947,38
1034	313 683,64	1 333 881,94
1035	313 751,30	1 333 815,50
1036	313 820,41	1 333 747,64
1037	313 888,07	1 333 681,21
1038	313 956,68	1 333 613,84
1039	314 030,57	1 333 541,28
1040	314 099,76	1 333 473,35
1041	314 164,78	1 333 409,50
1042	314 241,22	1 333 334,45
1043	314 308,02	1 333 268,86
1044	314 376,03	1 333 202,07
1045	314 444,80	1 333 134,54
1046	314 518,73	1 333 062,72
1047	314 585,96	1 332 997,41
1048	314 639,33	1 332 945,56
1049	314 699,12	1 332 887,48
1050	314 766,11	1 332 822,39
1051	314 833,63	1 332 756,80
1052	314 907,94	1 332 684,60
1053	314 977,79	1 332 616,75
1054	315 050,72	1 332 545,90
1055	315 109,69	1 332 488,61
1056	315 176,20	1 332 424,00
1057	315 242,41	1 332 359,67
1058	315 300,48	1 332 303,26
1059	315 379,44	1 332 226,55
1060	315 385,42	1 332 127,11
1061	315 390,74	1 332 038,82

Обозначение характерных точек границ	X, м	Y, м
1062	315 396,61	1 331 941,24
1063	315 401,83	1 331 854,63
1064	315 406,77	1 331 772,49
1065	315 412,24	1 331 681,67
1066	315 417,78	1 331 589,69
1067	315 421,51	1 331 527,76
1068	315 428,27	1 331 443,55
1069	315 435,25	1 331 356,69
1070	315 442,44	1 331 267,22
1071	315 448,84	1 331 187,62
1072	315 455,69	1 331 102,36
1073	315 462,88	1 331 012,87
1074	315 469,54	1 330 930,00
1075	315 475,97	1 330 849,94
1076	315 481,94	1 330 775,67
1077	315 468,84	1 330 724,09
1078	315 455,54	1 330 671,71
1079	315 431,77	1 330 578,12
1080	315 411,28	1 330 497,41
1081	315 389,36	1 330 411,06
1082	315 366,35	1 330 320,45
1083	315 345,01	1 330 236,42
1084	315 323,47	1 330 151,60
1085	315 301,64	1 330 065,60
1086	315 280,40	1 329 981,95
1087	315 257,18	1 329 890,53
1088	315 234,25	1 329 800,21
1089	315 226,95	1 329 705,00
1090	315 219,98	1 329 614,22
1091	315 213,18	1 329 525,57
1092	315 206,29	1 329 435,75
1093	315 246,11	1 329 333,25
1094	315 279,88	1 329 246,30
1095	315 314,79	1 329 156,41
1096	315 345,96	1 329 076,16
1097	315 377,05	1 328 996,11
1098	315 405,72	1 328 922,32
1099	315 380,45	1 328 851,96
1100	315 354,24	1 328 778,96
1101	315 325,94	1 328 700,13
1102	315 297,67	1 328 621,39
1103	315 268,37	1 328 539,80
1104	315 239,88	1 328 460,43
1105	315 209,82	1 328 376,71
1106	315 181,29	1 328 297,63
1107	315 159,74	1 328 232,94
1108	315 139,37	1 328 171,81
1109	315 118,33	1 328 108,64
1110	315 092,87	1 328 032,22
1111	315 067,86	1 327 957,17
1112	315 040,92	1 327 876,31
1113	315 015,60	1 327 800,32
1114	315 007,14	1 327 733,84
1115	314 999,33	1 327 673,43
1116	314 989,93	1 327 601,79
1117	314 967,63	1 327 552,37
1118	314 936,37	1 327 483,22
1119	314 905,86	1 327 416,22
1120	314 876,37	1 327 350,99
1121	314 835,48	1 327 296,35
1122	314 771,97	1 327 310,44
1123	314 702,43	1 327 325,69
1124	314 633,98	1 327 340,83

Обозначение характерных точек границ	X, м	Y, м
1125	314 558,90	1 327 357,32
1126	314 490,46	1 327 372,35
1127	314 425,27	1 327 386,55
1128	314 354,98	1 327 402,05
1129	314 272,47	1 327 419,99
1130	314 287,77	1 327 324,67
1131	314 299,75	1 327 250,71
1132	314 324,50	1 327 180,19
1133	314 351,33	1 327 104,23
1134	314 379,98	1 327 045,65
1135	314 415,47	1 326 978,36
1136	314 448,36	1 326 906,45
1137	314 480,21	1 326 841,67
1138	314 504,24	1 326 763,63
1139	314 546,40	1 326 684,07
1140	314 586,58	1 326 608,42
1141	314 624,04	1 326 537,54
1142	314 667,97	1 326 454,63
1143	314 706,09	1 326 382,70
1144	314 737,74	1 326 322,96
1145	314 768,69	1 326 264,56
1146	314 823,11	1 326 204,74
1147	314 885,87	1 326 135,74
1148	314 930,32	1 326 086,88
1149	314 948,38	1 326 067,17
1150	314 992,38	1 326 017,98
1151	315 054,05	1 325 949,83
1152	315 129,20	1 325 868,25
1153	315 189,32	1 325 802,16
1154	315 259,22	1 325 725,32
1155	315 331,67	1 325 645,68
1156	315 383,82	1 325 588,35
1157	315 435,72	1 325 531,24
1158	315 476,51	1 325 438,62
1159	315 518,01	1 325 344,38
1160	315 556,86	1 325 259,13
1161	315 602,16	1 325 159,72
1162	315 646,76	1 325 061,84
1163	315 690,23	1 324 966,44
1164	315 728,41	1 324 882,67
1165	315 766,59	1 324 798,88
1166	315 801,95	1 324 721,28
1167	315 841,75	1 324 633,95
1168	315 889,74	1 324 537,26
1169	315 930,94	1 324 454,26
1170	315 967,62	1 324 380,34
1171	316 012,67	1 324 289,59
1172	316 050,68	1 324 213,01
1173	316 084,33	1 324 145,21
1174	316 136,16	1 324 040,79
1175	316 177,98	1 323 956,53
1176	316 217,49	1 323 876,93
1177	316 243,07	1 323 825,38
1178	316 265,17	1 323 742,60
1179	316 285,56	1 323 666,17
1180	316 306,45	1 323 587,93
1181	316 330,86	1 323 496,45
1182	316 351,70	1 323 418,36
1183	316 371,73	1 323 343,31
1184	316 391,96	1 323 267,50
1185	316 416,82	1 323 174,35
1186	316 446,53	1 323 063,04
1187	316 467,84	1 322 983,20

Обозначение характерных точек границ	X, м	Y, м
1188	316 490,33	1 322 898,93
1189	316 507,35	1 322 835,15
1190	316 534,52	1 322 733,35
1191	316 556,73	1 322 650,14
1192	316 582,38	1 322 554,04
1193	316 598,91	1 322 492,10
1194	316 616,63	1 322 425,69
1195	316 640,95	1 322 334,55
1196	316 662,53	1 322 253,72
1197	316 690,78	1 322 146,85
1198	316 712,17	1 322 065,93
1199	316 739,65	1 321 961,98
1200	316 765,46	1 321 864,31
1201	316 765,15	1 321 803,16
1202	316 764,63	1 321 716,97
1203	316 764,17	1 321 610,44
1204	316 763,67	1 321 512,73
1205	316 763,29	1 321 438,41
1206	316 762,98	1 321 379,25
1207	316 786,83	1 321 287,34
1208	316 805,73	1 321 214,47
1209	316 824,99	1 321 140,22
1210	316 844,69	1 321 064,27
1211	316 857,01	1 321 016,80
1212	316 909,25	1 320 982,49
1213	316 940,88	1 320 962,73
1214	316 985,34	1 320 934,55
1215	316 995,44	1 320 889,76
1216	317 012,80	1 320 812,75
1217	317 027,76	1 320 746,43
1218	317 092,17	1 320 711,39
1219	317 145,08	1 320 682,60
1220	317 102,49	1 320 636,09
1221	317 056,11	1 320 586,61
1222	317 013,82	1 320 539,17
1223	316 998,60	1 320 531,91
1224	317 007,97	1 320 512,25
1225	317 027,20	1 320 521,42
1226	317 026,73	1 320 522,39
1227	317 071,46	1 320 572,57
1228	317 117,75	1 320 621,96
1229	317 163,48	1 320 671,90
1230	317 211,77	1 320 640,90
1231	317 278,30	1 320 598,39
1232	317 335,59	1 320 561,70
1233	317 387,87	1 320 528,23
1234	317 392,61	1 320 453,89
1235	317 397,69	1 320 374,46
1236	317 402,44	1 320 299,98
1237	317 407,30	1 320 223,80
1238	317 413,15	1 320 132,24
1239	317 416,98	1 320 072,26
1240	317 420,96	1 320 009,81
1241	317 422,75	1 319 946,14
1242	317 425,05	1 319 863,90
1243	317 427,48	1 319 777,23
1244	317 429,73	1 319 696,87
1245	317 432,15	1 319 610,28
1246	317 434,90	1 319 512,27
1247	317 437,05	1 319 435,51
1248	317 439,35	1 319 353,15
1249	317 441,74	1 319 267,87
1250	317 444,04	1 319 185,56

Обозначение характерных точек границ	X, м	Y, м
1251	317 446,62	1 319 093,70
1252	317 448,97	1 319 009,62
1253	317 451,42	1 318 922,31
1254	317 453,63	1 318 843,36
1255	317 456,24	1 318 750,12
1256	317 458,69	1 318 662,52
1257	317 460,93	1 318 582,60
1258	317 463,31	1 318 497,68
1259	317 465,57	1 318 417,03
1260	317 467,74	1 318 339,32
1261	317 469,93	1 318 261,01
1262	317 472,88	1 318 155,87
1263	317 475,14	1 318 075,16
1264	317 477,51	1 317 990,64
1265	317 479,53	1 317 918,50
1266	317 481,70	1 317 841,05
1267	317 542,81	1 317 808,38
1268	317 620,03	1 317 767,09
1269	317 694,60	1 317 727,22
1270	317 778,90	1 317 708,66
1271	317 841,98	1 317 693,50
1272	317 925,08	1 317 676,47
1273	318 007,76	1 317 648,79
1274	318 092,01	1 317 620,59
1275	318 156,61	1 317 598,96
1276	318 171,89	1 317 543,25
1277	318 194,96	1 317 459,08
1278	318 216,99	1 317 378,73
1279	318 240,37	1 317 293,42
1280	318 263,79	1 317 207,98
1281	318 246,87	1 317 127,74
1282	318 225,93	1 317 035,31
1283	318 255,34	1 316 977,54
1284	318 287,34	1 316 914,70
1285	318 322,14	1 316 846,36
1286	318 361,89	1 316 768,29
1287	318 398,38	1 316 696,63
1288	318 437,42	1 316 619,96
1289	318 470,15	1 316 547,77
1290	318 503,31	1 316 490,56
1291	318 481,21	1 316 448,12
1292	318 449,63	1 316 387,51
1293	318 415,30	1 316 321,58
1294	318 381,57	1 316 256,83
1295	318 369,80	1 316 151,87
1296	318 366,37	1 316 120,68
1297	318 320,68	1 316 052,05
1298	318 278,08	1 315 988,06
1299	318 233,38	1 315 920,93
1300	318 184,89	1 315 848,09
1301	318 152,21	1 315 817,79
1302	318 113,06	1 315 781,49
1303	318 060,27	1 315 735,02
1304	318 034,11	1 315 650,34
1305	318 013,16	1 315 582,52
1306	317 990,89	1 315 510,43
1307	317 971,36	1 315 447,21
1308	317 952,23	1 315 385,26
1309	317 915,74	1 315 318,12
1310	317 883,11	1 315 258,56
1311	317 839,63	1 315 178,84
1312	317 813,52	1 315 130,98
1313	317 780,93	1 315 071,23

Обозначение характерных точек границ	X, м	Y, м
1314	317 760,19	1 315 033,21
1315	317 746,24	1 314 969,54
1316	317 727,19	1 314 882,57
1317	317 683,17	1 314 824,00
1318	317 636,68	1 314 762,14
1319	317 589,28	1 314 699,07
1320	317 540,27	1 314 633,86
1321	317 473,94	1 314 554,58
1322	317 447,66	1 314 523,17
1323	317 414,06	1 314 469,42
1324	317 393,68	1 314 436,82
1325	317 364,51	1 314 390,17
1326	317 344,38	1 314 339,95
1327	317 314,15	1 314 264,55
1328	317 285,78	1 314 193,79
1329	317 258,27	1 314 125,19
1330	317 264,58	1 314 050,61
1331	317 269,06	1 313 997,60
1332	317 276,41	1 313 910,73
1333	317 284,63	1 313 813,41
1334	317 290,85	1 313 739,92
1335	317 298,33	1 313 651,37
1336	317 307,66	1 313 541,01
1337	317 315,70	1 313 445,99
1338	317 323,12	1 313 358,15
1339	317 332,53	1 313 246,83
1340	317 340,96	1 313 147,10
1341	317 310,08	1 313 081,25
1342	317 269,95	1 312 995,72
1343	317 237,05	1 312 925,60
1344	317 205,32	1 312 857,95
1345	317 201,10	1 312 854,60
1346	317 197,47	1 312 853,31
1347	317 160,98	1 312 830,98
1348	317 110,91	1 312 802,08
1349	317 089,69	1 312 761,42
1350	317 050,96	1 312 691,41
1351	317 009,87	1 312 617,15
1352	316 977,44	1 312 558,53
1353	316 927,00	1 312 467,37
1354	316 889,97	1 312 400,44
1355	316 849,58	1 312 327,45
1356	316 811,67	1 312 259,55
1357	316 772,73	1 312 188,54
1358	316 732,57	1 312 115,96
1359	316 688,85	1 312 036,94
1360	316 675,43	1 311 986,39
1361	316 661,75	1 311 934,85
1362	316 641,61	1 311 858,98
1363	316 622,15	1 311 785,67
1364	316 602,80	1 311 712,79
1365	316 588,13	1 311 697,17
1366	316 528,11	1 311 635,17
1367	316 450,55	1 311 554,51
1368	316 386,39	1 311 487,64
1369	316 311,22	1 311 409,56
1370	316 245,12	1 311 340,89
1371	316 166,34	1 311 258,97
1372	316 097,63	1 311 187,51
1373	316 026,02	1 311 195,12
1374	315 942,73	1 311 203,01
1375	315 938,13	1 311 204,13
1376	315 933,06	1 311 183,21

Обозначение характерных точек границ	X, м	Y, м
1377	315 953,66	1 311 178,21
1378	315 954,30	1 311 180,87
1379	315 973,41	1 311 179,21
1380	316 023,94	1 311 174,42
1381	316 082,86	1 311 168,16
1382	316 032,24	1 311 096,59
1383	315 965,39	1 311 002,37
1384	315 918,72	1 310 936,49
1385	315 868,26	1 310 865,26
1386	315 811,02	1 310 784,46
1387	315 756,00	1 310 706,80
1388	315 709,31	1 310 640,89
1389	315 624,60	1 310 595,53
1390	315 535,88	1 310 548,02
1391	315 461,20	1 310 508,02
1392	315 367,60	1 310 457,90
1393	315 281,40	1 310 411,74
1394	315 193,16	1 310 364,48
1395	315 106,62	1 310 318,14
1396	315 004,60	1 310 263,50
1397	314 923,90	1 310 220,28
1398	314 841,39	1 310 176,10
1399	314 756,00	1 310 130,37
1400	314 670,65	1 310 084,66
1401	314 570,85	1 310 031,21
1402	314 490,75	1 309 988,32
1403	314 406,23	1 309 943,06
1404	314 335,16	1 309 905,00
1405	314 236,21	1 309 852,01
1406	314 165,00	1 309 819,76
1407	314 052,82	1 309 768,97
1408	313 967,36	1 309 730,28
1409	313 880,51	1 309 690,95
1410	313 781,54	1 309 646,14
1411	313 686,19	1 309 602,96
1412	313 600,05	1 309 563,96
1413	313 518,80	1 309 527,17
1414	313 446,68	1 309 494,52
1415	313 348,10	1 309 449,88
1416	313 243,38	1 309 402,46
1417	313 164,16	1 309 366,59
1418	313 075,85	1 309 326,60
1419	312 972,18	1 309 279,66
1420	312 939,19	1 309 264,73
1421	312 813,59	1 309 207,86
1422	312 713,23	1 309 162,41
1423	312 614,30	1 309 117,62
1424	312 531,14	1 309 079,96
1425	312 431,14	1 309 034,69
1426	312 334,63	1 308 990,99
1427	312 255,06	1 308 954,96
1428	312 185,78	1 308 923,59
1429	312 097,63	1 308 883,67
1430	311 997,90	1 308 838,52
1431	311 914,36	1 308 800,69
1432	311 901,69	1 308 705,37
1433	311 901,11	1 308 701,71
1434	311 888,87	1 308 607,54
1435	311 878,10	1 308 525,93
1436	311 866,89	1 308 441,00
1437	311 855,20	1 308 350,89
1438	311 842,70	1 308 257,66
1439	311 831,82	1 308 175,24

Обозначение характерных точек границ	X, м	Y, м
1440	311 820,81	1 308 091,80
1441	311 810,30	1 308 012,16
1442	311 800,17	1 307 935,35
1443	311 765,47	1 307 880,80
1444	311 750,16	1 307 859,34
1445	311 702,39	1 307 785,99
1446	311 662,83	1 307 724,96
1447	311 715,89	1 307 692,46
1448	311 764,09	1 307 664,27
1449	311 735,28	1 307 558,47
1450	311 724,71	1 307 519,64
1451	311 636,75	1 307 453,51
1452	311 595,18	1 307 446,10
1453	311 559,36	1 307 439,71
1454	311 519,93	1 307 432,69
1455	311 446,02	1 307 419,51
1456	311 466,42	1 307 353,07
1457	311 487,36	1 307 284,84
1458	311 499,93	1 307 220,22
1459	311 512,68	1 307 154,73
1460	311 555,36	1 307 081,76
1461	311 598,19	1 307 008,55
1462	311 618,43	1 306 934,42
1463	311 645,46	1 306 835,20
1464	311 679,84	1 306 846,23
1465	311 724,73	1 306 860,63
1466	311 725,93	1 306 819,69
1467	311 744,86	1 306 772,32
1468	311 709,71	1 306 767,53
1469	311 650,83	1 306 758,74
1470	311 653,90	1 306 738,17
1471	311 712,65	1 306 746,94
1472	311 748,66	1 306 751,85
1473	311 747,48	1 306 715,77
1474	311 745,64	1 306 659,77
1475	311 738,05	1 306 613,80
1476	311 714,95	1 306 630,25
1477	311 686,98	1 306 647,61
1478	311 643,43	1 306 675,16
1479	311 632,31	1 306 657,58
1480	311 675,93	1 306 629,99
1481	311 703,42	1 306 612,92
1482	311 732,63	1 306 592,12
1483	311 713,62	1 306 549,48
1484	311 711,68	1 306 450,90
1485	311 709,93	1 306 362,39
1486	311 707,60	1 306 264,61
1487	311 705,03	1 306 156,81
1488	311 703,31	1 306 067,07
1489	311 701,79	1 305 987,45
1490	311 701,20	1 305 922,71
1491	311 700,33	1 305 879,65
1492	311 699,73	1 305 874,30
1493	311 665,08	1 305 873,46
1	311 665,58	1 305 852,66

Кадастровый инженер _____ Е. Э. Лысенко