

Схема расположения границ публичного сервитута
объект электросетевого хозяйства: "ВЛ 0,4 кВ ПОДЪЕМ.п/к 2"

Кадастровые номера земельных участков в отношении которых испрашивается публичный сервитут: 35:19:0309001:198, 35:19:0309001:375, 35:19:0309011:224, 35:19:0309012:66, 35:19:0310019:32; земли кадастровых кварталов: 35:19:0309001 , 35:19:0309011 , 35:19:0309012 , 35:19:0310019, 35:19:0310020

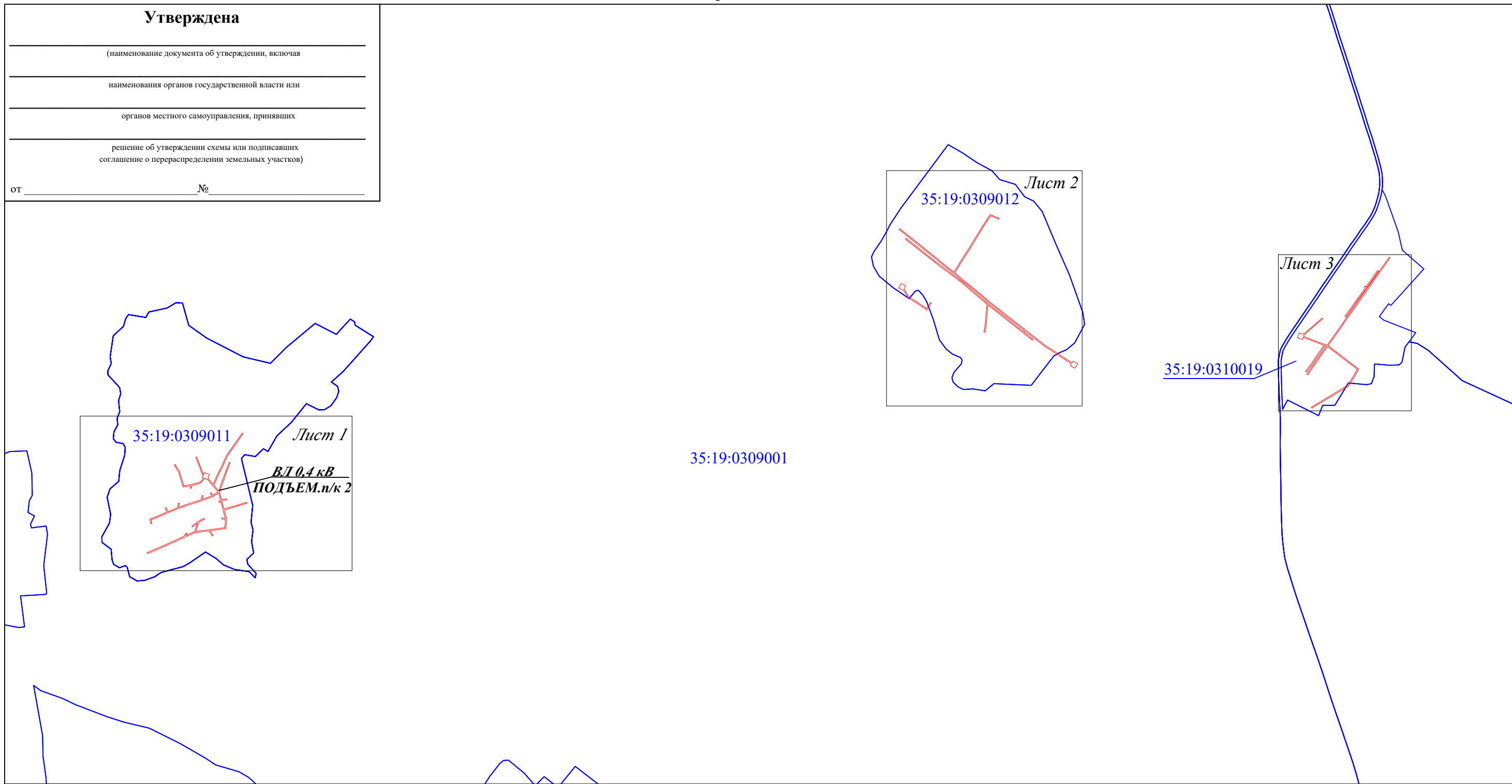
Площадь испрашиваемого публичного сервитута _____ 27 521 кв.м _____

Схема расположения листов

Утверждена

(наименование документа об утверждении, включая
наименования органов государственной власти или
органов местного самоуправления, принявших
решение об утверждении схемы или подписавших
соглашение о перераспределении земельных участков)

от _____ № _____





Приложение № 1. Каталог координат- на 3 л.

Масштаб 1:16 000

Система координат : МСК-35, зона1

Условные обозначения:

-  - проектные границы публичного сервитута;
-  35:19:0309011 - номер и граница кадастрового квартала.

Подпись _____



"21" августа 2020 г.


Место для оттиска печати

Схема расположения границ публичного сервитута
 объект электросетевого хозяйства: "ВЛ 0,4 кВ ПОДЪЕМ.п/к 2"

Кадастровые номера земельных участков в отношении которых испрашивается публичный сервитут: 35:19:0309001:198, 35:19:0309001:375, 35:19:0309011:224, 35:19:0309012:66, 35:19:0310019:32; земли кадастровых кварталов: 35:19:0309001, 35:19:0309011, 35:19:0309012, 35:19:0310019, 35:19:0310020

Площадь испрашиваемого публичного сервитута 27 521 кв.м

Лист 1



Масштаб 1:2000

- Условные обозначения:
- линия электропередач ВЛ 0,4 кВ ПОДЪЕМ.п/к 2 (инвентарный номер 12.2.5.00058422);
 - проектные границы публичного сервитута;
 - существующая часть границы, имеющиеся сведения в ЕГРН сведения о которой достаточны для определения её местоположения;
 - номер и граница кадастрового квартала;
 - кадастровый номер земельного участка сведения о котором содержатся в ЕГРН;
 - обозначение и номер характерной точки проектных границ публичного сервитута;
 - обозначение и номера территориальных зон, зон с особыми условиями использования территории;

Подпись _____



"21" августа 2020 г.

Место для оттиска печати

Схема расположения границ публичного сервитута
 объект электросетевого хозяйства: "ВЛ 0,4 кВ ПОДЪЕМ.п/к 2"

Кадастровые номера земельных участков в отношении которых испрашивается публичный сервитут: 35:19:0309001:198, 35:19:0309001:375, 35:19:0309011:224, 35:19:0309012:66, 35:19:0310019:32; земли кадастровых кварталов: 35:19:0309001, 35:19:0309011, 35:19:0309012, 35:19:0310019, 35:19:0310020

Площадь испрашиваемого публичного сервитута 27 521 кв.м

Лист 2



Масштаб 1:2000

- Условные обозначения:
- - линия электропередач ВЛ 0,4 кВ ПОДЪЕМ.п/к 2 (инвентарный номер 12.2.5.00058422);
 - - проектные границы публичного сервитута;
 - - существующая часть границы, имеющиеся сведения в ЕГРН сведения о которой достаточны для определения её местоположения;
 - - номер и граница кадастрового квартала;
 - - кадастровый номер земельного участка сведения о котором содержатся в ЕГРН;
 - - обозначение и номер характерной точки проектных границ публичного сервитута;
 - - обозначение и номера территориальных зон, зон с особыми условиями использования территории;

Подпись _____ "21" августа 2020 г.
 Место для оттиска печати



Схема расположения границ публичного сервитута
 объект электросетевого хозяйства: "ВЛ 0,4 кВ ПОДЪЕМ.п/к 2"

Кадастровые номера земельных участков в отношении которых испрашивается публичный сервитут: 35:19:0309001:198, 35:19:0309001:375, 35:19:0309011:224, 35:19:0309012:66, 35:19:0310019:32; земли кадастровых кварталов: 35:19:0309001, 35:19:0309011, 35:19:0309012, 35:19:0310019, 35:19:0310020

Площадь испрашиваемого публичного сервитута 27 521 кв.м

Лист 3



Масштаб 1:2000

Условные обозначения:

- - линия электропередач ВЛ 0,4 кВ ПОДЪЕМ.п/к 2 (инвентарный номер 12.2.5.00058422);
- - проектные границы публичного сервитута;
- - существующая часть границы, имеющиеся сведения в ЕГРН сведения о которой достаточны для определения её местоположения;
- 35:19:0309011 - номер и граница кадастрового квартала;
- :226 - кадастровый номер земельного участка сведения о котором содержатся в ЕГРН;
- 1 ● - обозначение и номер характерной точки проектных границ публичного сервитута;
- 35.19.2.91 - обозначение и номера территориальных зон, зон с особыми условиями использования территории;

Подпись



"29"июня 2020 г.

Место для оттиска печати

Каталог координат характерных точек границы публичного сервитута

Обозначение характерных точек границы	Координаты, м	
	Х, м	У, м
1	290674,65	1296486,92
2	290680,45	1296489,27
3	290699,22	1296481,76
4	290725,29	1296472,15
5	290756,98	1296459,56
6	290758,53	1296463,47
7	290726,79	1296476,07
8	290700,72	1296485,68
9	290686,07	1296491,54
10	290695,17	1296495,22
11	290686,93	1296515,62
12	290671,81	1296509,51
13	290647,3	1296530,5
14	290690,67	1296550,52
15	290718,8	1296564,22
16	290765,7	1296585,38
17	290809,14	1296616,54
18	290856,72	1296649,68
19	290854,09	1296653,45
20	290806,49	1296620,3
21	290763,39	1296589,38
22	290716,85	1296568,38
23	290688,7	1296554,68
24	290643,45	1296533,79
25	290619,98	1296553,62
26	290655,42	1296565,96
27	290699,72	1296582
28	290736,41	1296596,13
29	290734,76	1296600,42
30	290698,11	1296586,31
31	290653,88	1296570,29
32	290615,31	1296556,86
33	290585,01	1296564,68
34	290587,5	1296586,89
35	290582,93	1296587,41
36	290580,51	1296565,87
37	290545,75	1296575,28
38	290556,36	1296609,19
39	290564,49	1296638,39
40	290573,92	1296667,91
41	290569,54	1296669,31
42	290560,08	1296639,71
43	290551,95	1296610,5
44	290541,3	1296576,47
45	290502,8	1296586,63
46	290465,1	1296582,08
47	290460,18	1296542,11
48	290457,41	1296518,25
49	290437,95	1296531,19
50	290435,4	1296527,35
51	290456,79	1296513,14
52	290451,43	1296474,94
53	290449,23	1296457,06
54	290430,34	1296414,32
55	290411,43	1296371,96
56	290393,92	1296334,15
57	290379,72	1296300,87
58	290362,89	1296262,54

Обозначение характерных точек границы	Координаты, м	
	Х, м	У, м
59	290367,1	1296260,69
60	290383,94	1296299,04
61	290398,12	1296332,27
62	290415,62	1296370,06
63	290434,23	1296411,76
64	290447,9	1296419,48
65	290445,64	1296423,48
66	290437,35	1296418,8
67	290453,17	1296454,59
68	290486,46	1296465,79
69	290472,59	1296446,76
70	290476,31	1296444,05
71	290494,51	1296469,04
72	290507,77	1296492,93
73	290503,75	1296495,16
74	290490,99	1296472,18
75	290454,2	1296459,79
76	290455,99	1296474,34
77	290461,55	1296513,97
78	290464,75	1296541,56
79	290469,23	1296577,95
80	290501,03	1296581,78
81	290506,3	1296565,25
82	290510,69	1296566,65
83	290506,11	1296581
84	290542,25	1296571,46
85	290577,85	1296561,83
86	290572,42	1296556,86
87	290575,52	1296553,46
88	290583,13	1296560,41
89	290611,68	1296553,05
90	290596,78	1296530,95
91	290579,99	1296484,47
92	290565,85	1296441,06
93	290558,58	1296418,82
94	290547,21	1296387,06
95	290530,21	1296345,86
96	290514,57	1296309,54
97	290501,04	1296276,63
98	290487	1296280,65
99	290485,73	1296276,23
100	290503,73	1296271,07
101	290518,81	1296307,75
102	290533,5	1296341,88
103	290549,27	1296334,57
104	290551,21	1296338,75
105	290535,29	1296346,12
106	290551,03	1296384,26
107	290570,55	1296388,76
108	290569,51	1296393,24
109	290552,94	1296389,42
110	290562,93	1296417,33
111	290570,23	1296439,64
112	290583,95	1296481,77
113	290600,9	1296485,6
114	290599,89	1296490,09
115	290585,76	1296486,9
116	290599,98	1296526,29
117	290610,33	1296518,99

	X, м	Y, м
118	290612,98	1296522,75
119	290602,01	1296530,49
120	290615,88	1296551,05
121	290641,59	1296529,34
122	290667	1296507,56
123	290666,4	1296507,32
124	290670,66	1296496,79
125	290670,61	1296496,76
126	290650,74	1296478,57
127	290642,93	1296445,24
128	290630,11	1296440,5
129	290631,71	1296436,19
130	290641,79	1296439,92
131	290635,14	1296407,8
132	290669,97	1296397,28
133	290697,69	1296389,06
134	290725,06	1296371,9
135	290727,51	1296375,8
136	290699,6	1296393,29
137	290671,28	1296401,69
138	290640,5	1296410,98
139	290647,13	1296443,02
140	290654,89	1296476,14
141	290672,5	1296492,25
1	290674,65	1296486,92
142	291440,17	1299354,39
143	291449,31	1299334,93
144	291468,52	1299343,95
145	291459,38	1299363,41
146	291445,8	1299357,03
147	291414,71	1299375,57
148	291390,44	1299413,84
149	291366,07	1299449,03
150	291390,69	1299464,7
151	291388,22	1299468,58
152	291359,56	1299450,34
153	291386,6	1299411,3
154	291411,41	1299372,19
155	291440,78	1299354,67
142	291440,17	1299354,39
156	291144,79	1300044,15
157	291151,06	1300047,5
158	291140,93	1300066,47
159	291121,68	1300056,19
160	291131,8	1300037,22
161	291140,72	1300041,98
162	291153,78	1300020,8
163	291171,92	1299992,84
164	291197,41	1299953,6
165	291210,01	1299933,88
166	291246,48	1299887,25
167	291273,72	1299852,23
168	291269,31	1299848,05
169	291240,29	1299884,07
170	291236,71	1299881,19
171	291267,28	1299843,24
172	291295,14	1299807,97
173	291324,75	1299770,35
174	291350,93	1299737,47
175	291380,07	1299699,78
176	291346,71	1299696,73

	X, м	Y, м
177	291290,96	1299692,33
178	291269,6	1299687,9
179	291270,53	1299683,39
180	291291,61	1299687,77
181	291347,11	1299692,15
182	291383,49	1299695,47
183	291411,12	1299663,68
184	291441,77	1299627,32
185	291473,94	1299590,61
186	291501,45	1299553,95
187	291528,95	1299517,15
188	291559,21	1299477,52
189	291588,04	1299440,29
190	291618,35	1299402,07
191	291649,54	1299362,54
192	291653,15	1299365,39
193	291621,95	1299404,92
194	291591,66	1299443,12
195	291562,85	1299480,32
196	291532,62	1299519,93
197	291505,13	1299556,71
198	291477,51	1299593,51
199	291445,26	1299630,32
200	291414,62	1299666,67
201	291386,23	1299699,33
202	291354,55	1299740,31
203	291328,36	1299773,21
204	291298,75	1299810,82
205	291272,19	1299844,44
206	291276,57	1299848,6
207	291303,23	1299814,93
208	291331,97	1299777,16
209	291361,04	1299741,36
210	291386,15	1299708,46
211	291418,69	1299670,43
212	291448,55	1299634,46
213	291480,05	1299595,69
214	291510,15	1299560,17
215	291540,96	1299520,79
216	291571,7	1299483,59
217	291599,94	1299448,44
218	291628,33	1299413,38
219	291656,65	1299377,59
220	291689,58	1299335,83
221	291693,19	1299338,68
222	291660,26	1299380,44
223	291631,92	1299416,25
224	291603,52	1299451,33
225	291575,26	1299486,5
226	291544,54	1299523,67
227	291515,32	1299561,02
228	291559,99	1299588,93
229	291600,5	1299614,25
230	291651,69	1299646,23
231	291703,74	1299678,13
232	291751,08	1299709,34
233	291735,75	1299745,41
234	291731,52	1299743,62
235	291745,34	1299711,07
236	291701,28	1299682,02
237	291649,26	1299650,14
238	291598,06	1299618,15
239	291557,55	1299592,83

	X, м	Y, м
240	291512,4	1299564,62
241	291483,59	1299598,63
242	291452,11	1299637,38
243	291422,21	1299673,4
244	291389,73	1299711,35
245	291364,65	1299744,21
246	291335,59	1299780
247	291306,86	1299817,75
248	291278,62	1299853,42
249	291250,11	1299890,08
250	291213,76	1299936,54
251	291201,28	1299956,09
252	291175,78	1299995,35
253	291157,67	1300023,26
156	291144,79	1300044,15
254	291245,39	1300966,43
255	291266,2	1300972,36
256	291261,04	1300990,5
257	291279,19	1301011,72
258	291303,51	1301039,67
259	291327,53	1301067,27
260	291324,36	1301070,03
261	291300,35	1301042,43
262	291276,01	1301014,47
263	291256,71	1300991,91
264	291252,62	1300990,74
265	291234,95	1301036,21
266	291219,13	1301078,95
267	291216,57	1301087,25
268	291251,56	1301112,61
269	291291,69	1301140,76
270	291328,92	1301166,68
271	291334,42	1301159,67
272	291371,76	1301186,96
273	291412,72	1301216,02
274	291447,32	1301240,88
275	291457,55	1301240,43
276	291457,76	1301245,02
277	291453,34	1301245,22
278	291486,4	1301269,05
279	291521,95	1301293,69
280	291519,33	1301297,47
281	291483,74	1301272,8
282	291445,28	1301245,08
283	291410,04	1301219,76
284	291369,07	1301190,69
285	291335,3	1301166,01
286	291332,69	1301169,34
287	291369,86	1301195,8
288	291404,43	1301219,88
289	291443,09	1301247,51
290	291481,34	1301273,46
291	291517,55	1301299,46

	X, м	Y, м
292	291554,55	1301325,75
293	291576,87	1301341,26
294	291574,24	1301345,04
295	291551,91	1301329,51
296	291514,88	1301303,21
297	291478,7	1301277,23
298	291440,46	1301251,28
299	291401,78	1301223,64
300	291367,21	1301199,57
301	291328,07	1301171,69
302	291289,05	1301144,53
303	291248,89	1301116,35
304	291214,36	1301091,33
305	291190	1301123,29
306	291164,7	1301155,98
307	291140,3	1301188,38
308	291118,62	1301216,75
309	291085,37	1301197,82
310	291049,03	1301174,59
311	291018,79	1301125,28
312	290997,87	1301090,31
313	290977,79	1301057,06
314	290958,79	1301025,23
315	290962,74	1301022,87
316	290981,74	1301054,69
317	291001,81	1301087,94
318	291022,73	1301122,9
319	291052,4	1301171,28
320	291087,75	1301193,88
321	291117,4	1301210,77
322	291136,63	1301185,6
323	291161,05	1301153,19
324	291186,35	1301120,49
325	291210,61	1301088,65
326	291174,86	1301063,47
327	291138,51	1301038,41
328	291094,98	1301007,98
329	291097,61	1301004,21
330	291141,14	1301034,63
331	291177,49	1301059,7
332	291212,62	1301084,44
333	291214,24	1301079,2
334	291179,43	1301054,94
335	291142,8	1301029,87
336	291105,81	1301002,74
337	291108,54	1300999,03
338	291145,46	1301026,11
339	291182,04	1301051,16
340	291215,8	1301074,69
341	291230,65	1301034,58
342	291248,18	1300989,48
343	291239,53	1300987,02
254	291245,39	1300966,43

Кадастровый инженер



Э. Э. Лысенко