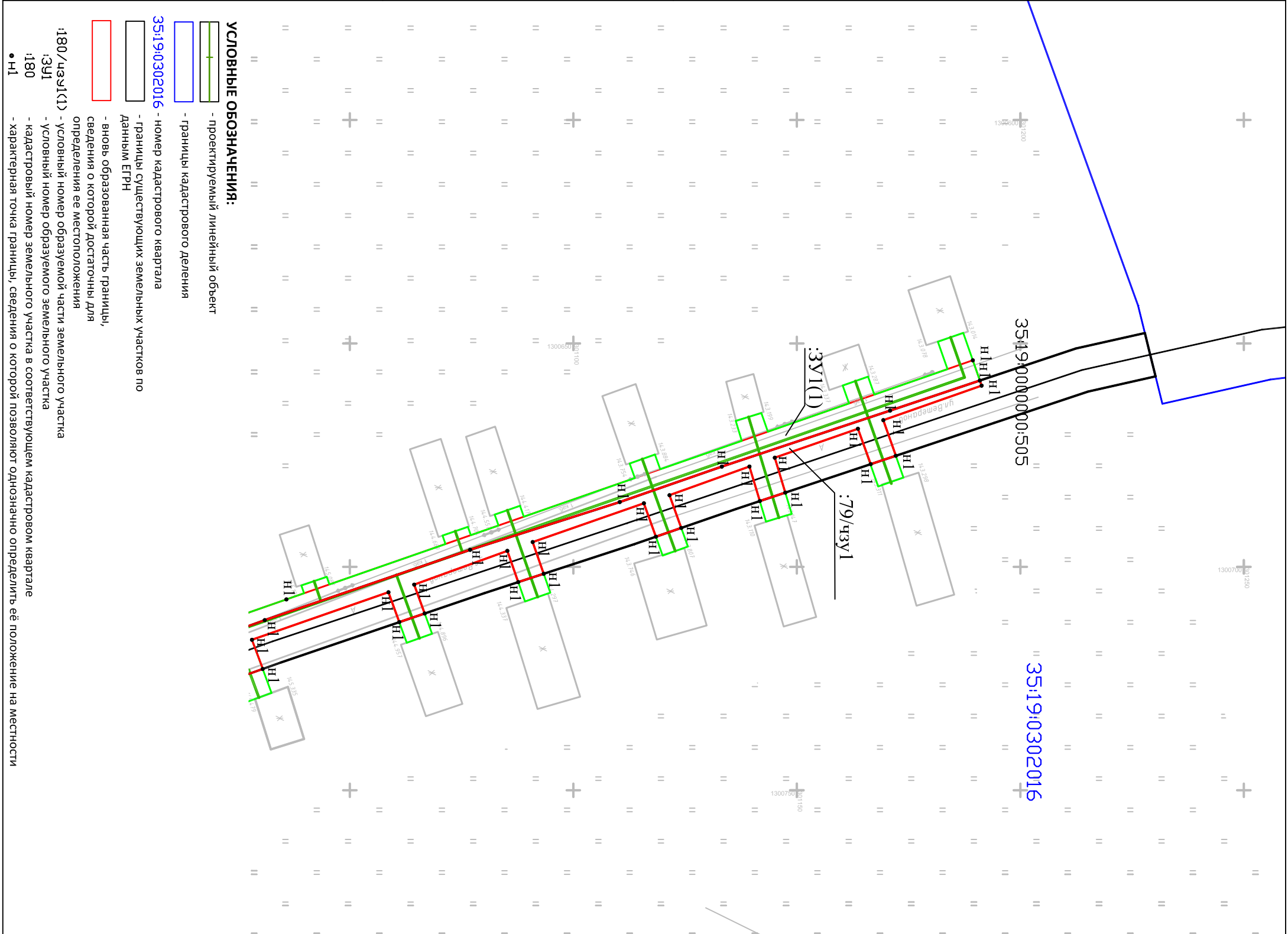


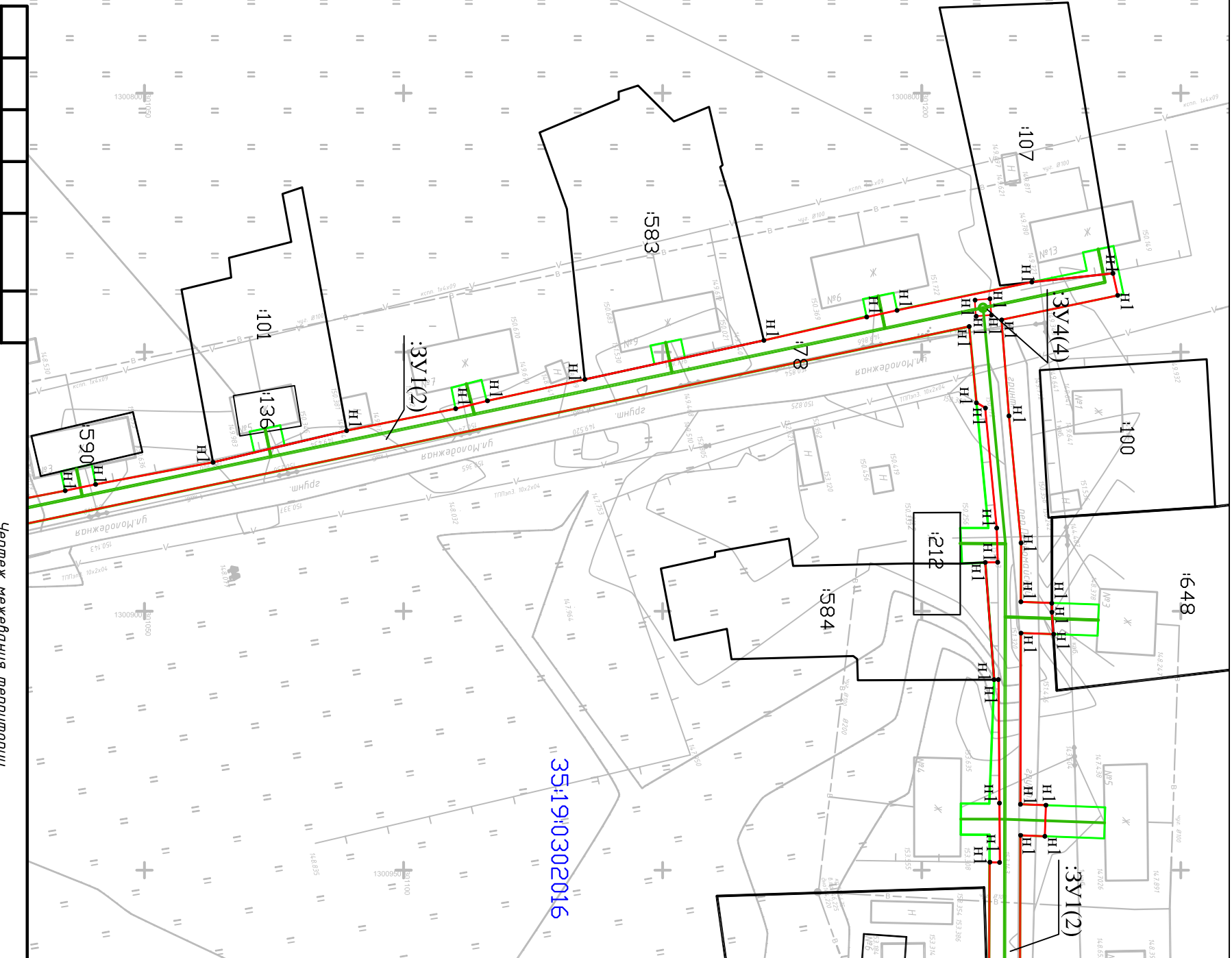
Инв. № подл.	Подпись и дата	Взам. инв. №	Н.контр.		
			Провер.		
			Изм. внес		



Изм.	Колуч.	Лист	№ док.	Подпись	Дата
	Выполнил	Соколова А.В.		<i>[Signature]</i>	06.18
	Проверил	Щукин С.Н.		<i>[Signature]</i>	06.18
	Н.контр.	Морозов		<i>[Signature]</i>	06.18

Чертеж межевания территории			
Реконструкция сетей водоснабжения в д.Бриллино Устюженского района Вологодской области			
Проект планировки и проект межевания территории		Стадия	Лист
Чертеж межевания территории		П	1
М 1:1000		Листов	7

ООО "ГолСтройИзъяснения"

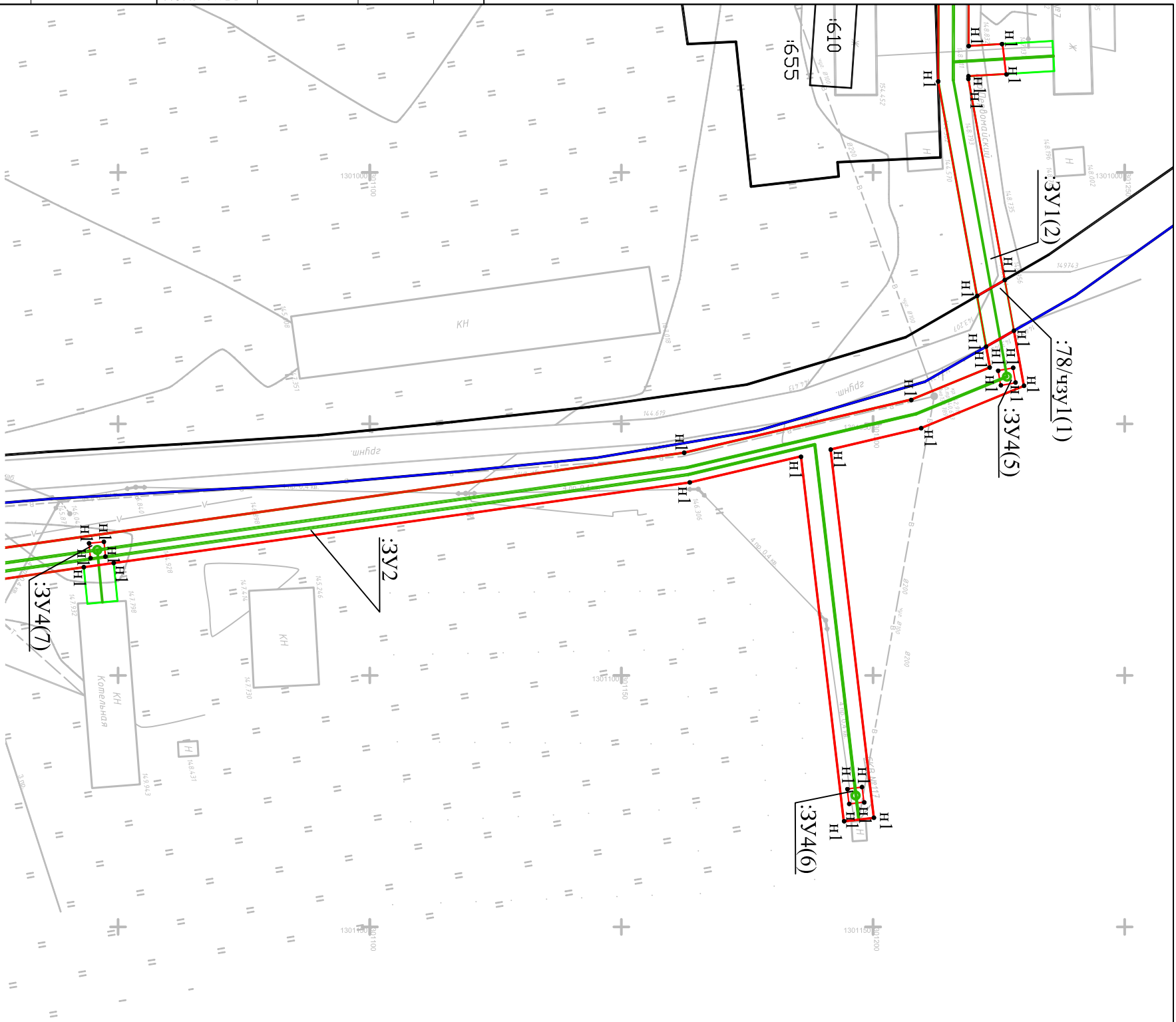


УСЛОВНЫЕ ОБОЗНАЧЕНИЯ:

- проектируемый линейный объект
- границы кадастрового деления
- 35:19:0302016 - номер кадастрового квартала
- Данным ЕТРН
- вновь образованная часть Границы, сведения о которой достоячны для определения ее местоположения
- 1:80/ЧЗУ1(1) - условный номер образуемой части земельного участка
- ЗУ1 - условный номер образуемого земельного участка
- 1:80 - кадастровый номер земельного участка в соответствующем кадастровом квартале
- Н1 - характерная точка границы, сведения о которой позволяют однозначно определить её положение на местности

Инв. № подл.	Подпись и дата	Взам. инв. №	Н.контр.			
			Провер.			
			Изм. внес			

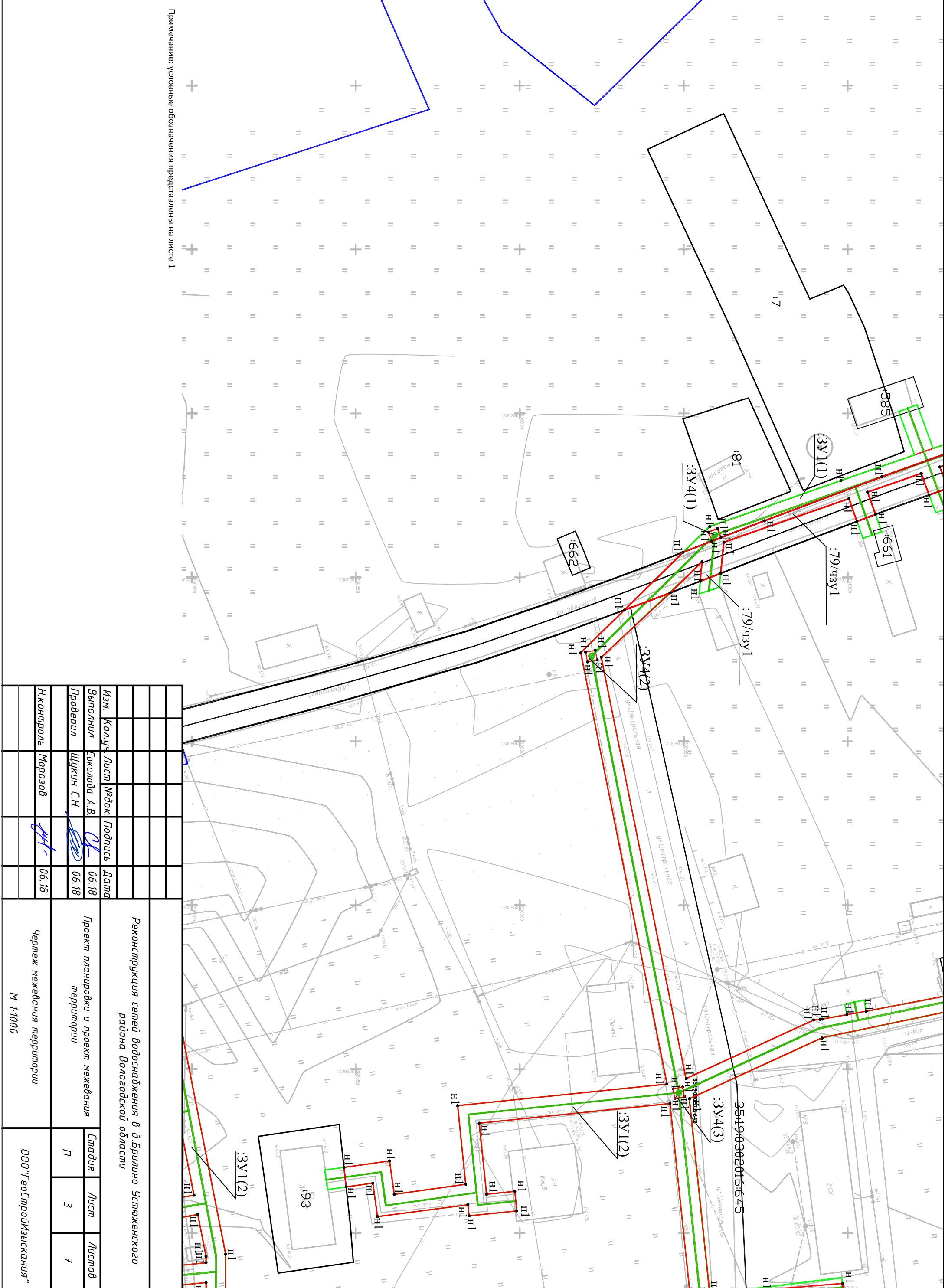
Примечание: условные обозначения представлены на листе 1



И.контр.				
Провер.				
Изм. внес				

Инв. № подл.	Подпись и дата	Взам. инв. №

Примечание: условные обозначения представлены на листе 1

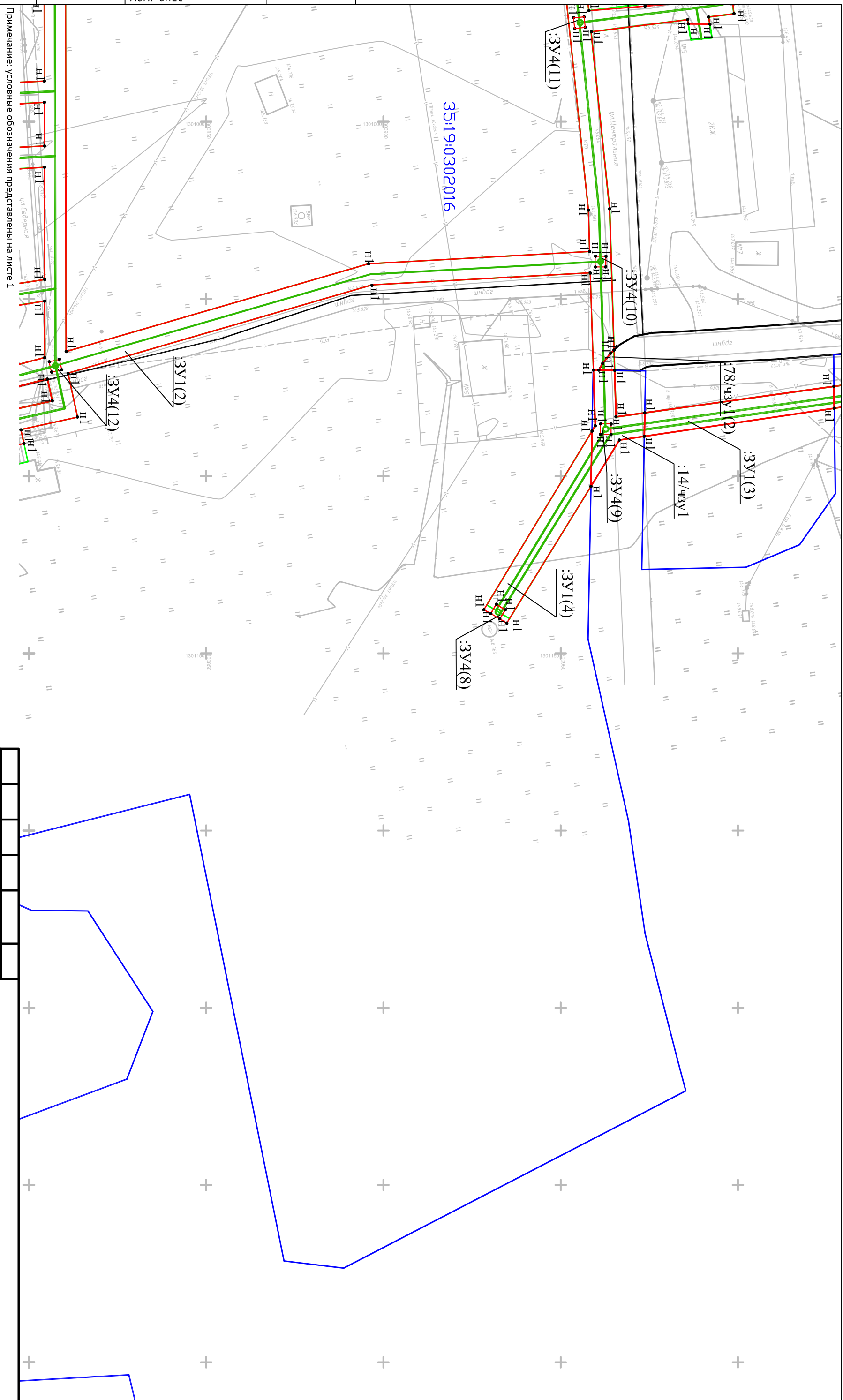


Изм.	Колуч.	Лист	№ док.	Подпись	Дата
Выполнил	Соколова А.В.			<i>[Signature]</i>	06.18
Проверил	Щукин С.Н.			<i>[Signature]</i>	06.18
И.контроль	Морозов			<i>[Signature]</i>	06.18

Реконструкция сетей водоснабжения в д.Бриллино Устюженского района Вологодской области		
Проект планировки и проект межевания территории		
Чертеж межевания территории	М 1:1000	ООО "ГеоСтройИзвестия"
Стация	Лист	Листов
П	Э	7

И.контр.			
Провер.			
Изм. внес			

Инв. № подл.	Подпись и дата	Взам. инв. №

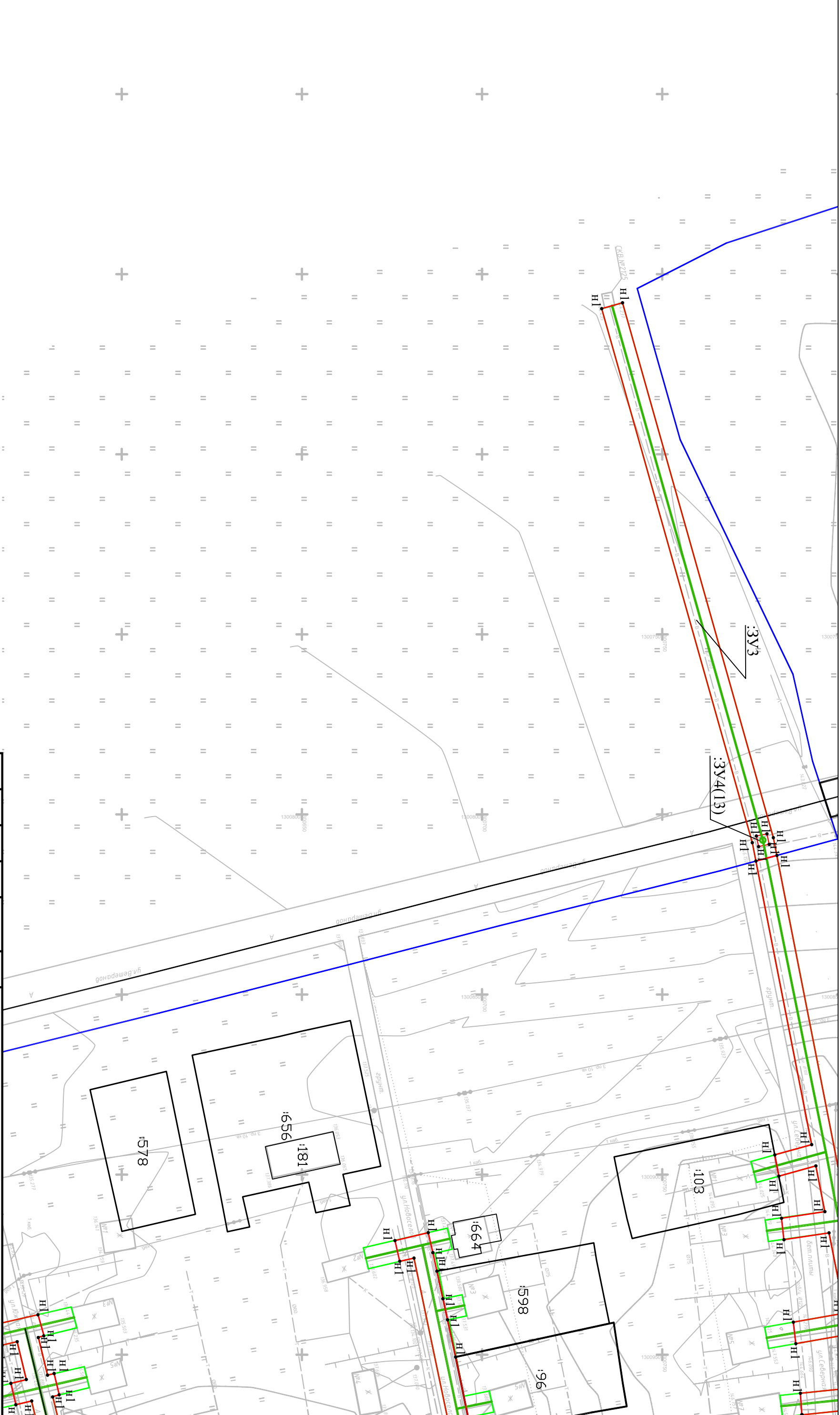


Примечание: условные обозначения представлены на листе 1

И.контр.	Морозов	06.18	Реконструкция сетей водоснабжения в д.Бриллино Устюженского района Вологодской области Проект планировки и проект межевания территории	Стация	Лист	Листов
Проверил	Щукин С.Н.	06.18		П	4	7
Выполнил	Соколова А.В.	06.18				
			Чертеж межевания территории	ООО "ГеоСтройИнженерия"		

Инв. № подл.	Подпись и дата	Взам. инв. №	Н.контр.			
			Провер.			
			Изм. внес			

Примечание: условные обозначения представлены на листе 1

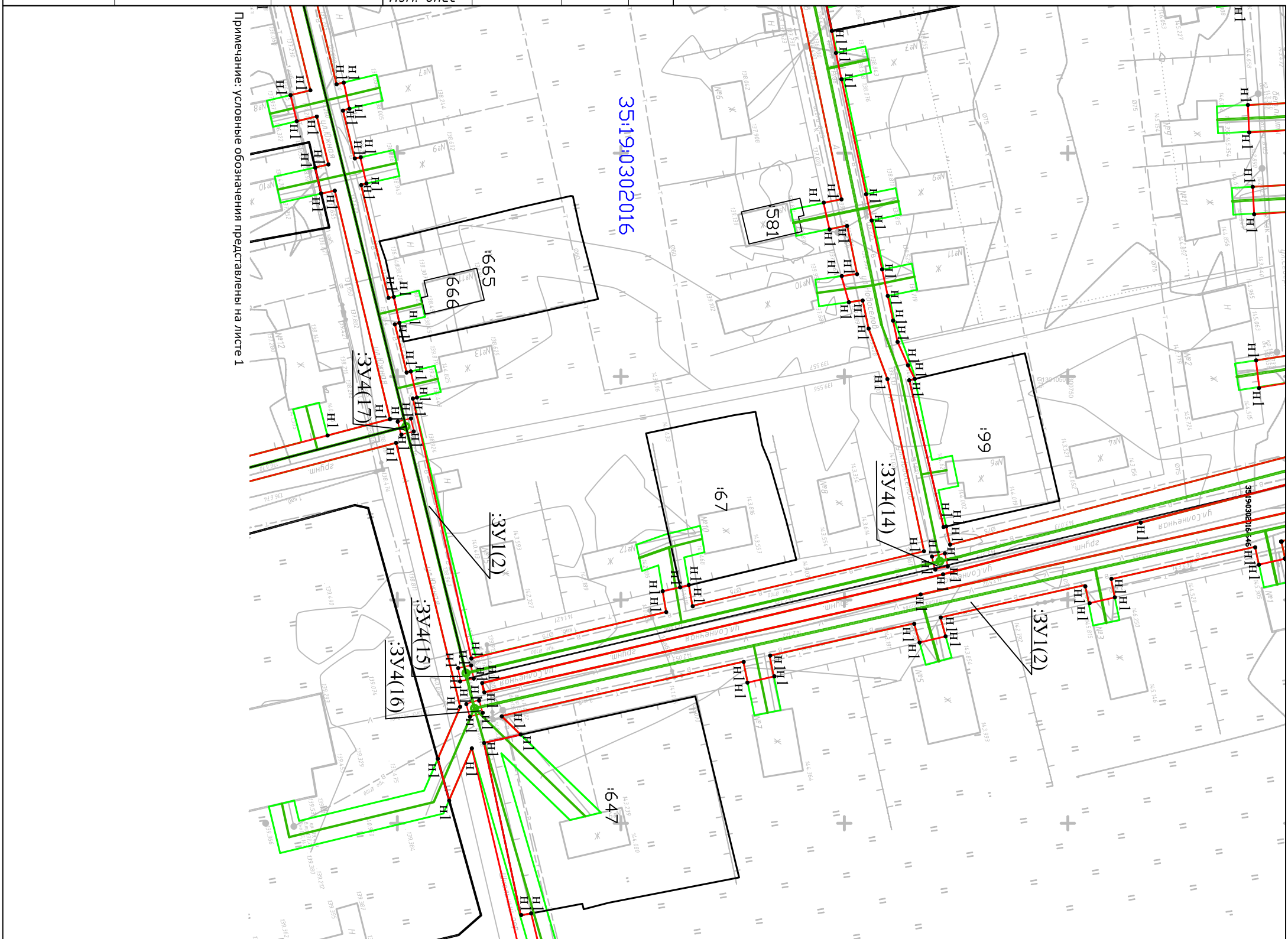


Изм. Кол-во			Лист			№ док.			Подпись			Дата											
Выполнил			Соколова А.В.									06.18											
Проверил			Щукин С.Н.									06.18											
Н.контр.			Морозов									06.18											
<p>Реконструкция сетей водоснабжения в д. Брилино Устюженского района Вологодской области</p>												<p>Проект планировки и проект межевания территории</p>			<p>Стадия</p>			<p>Лист</p>			<p>Листов</p>		
<p>Чертеж межевания территории</p>												<p>М 1:1000</p>			<p>ООО "ГеоСтройИзвестия"</p>			<p>Л 5 7</p>					

И.контр.			
Провер.			
Изм. внос			

Инв. № подл.	Подпись и дата	Взам. инв. №

Примечание: условные обозначения представлены на листе 1



Изм.	Колуч.	Лист	№ док.	Подпись	Дата
Выполнил	Соколова А.В.			<i>[Signature]</i>	06.18
Проверил	Щукин С.Н.			<i>[Signature]</i>	06.18
И.контр.	Морозов			<i>[Signature]</i>	06.18

Реконструкция сетей водоснабжения в д.Брулино Устюженского района Вологодской области

Проект планировки и проект межевания территории

Чертеж межевания территории
М 1:1000

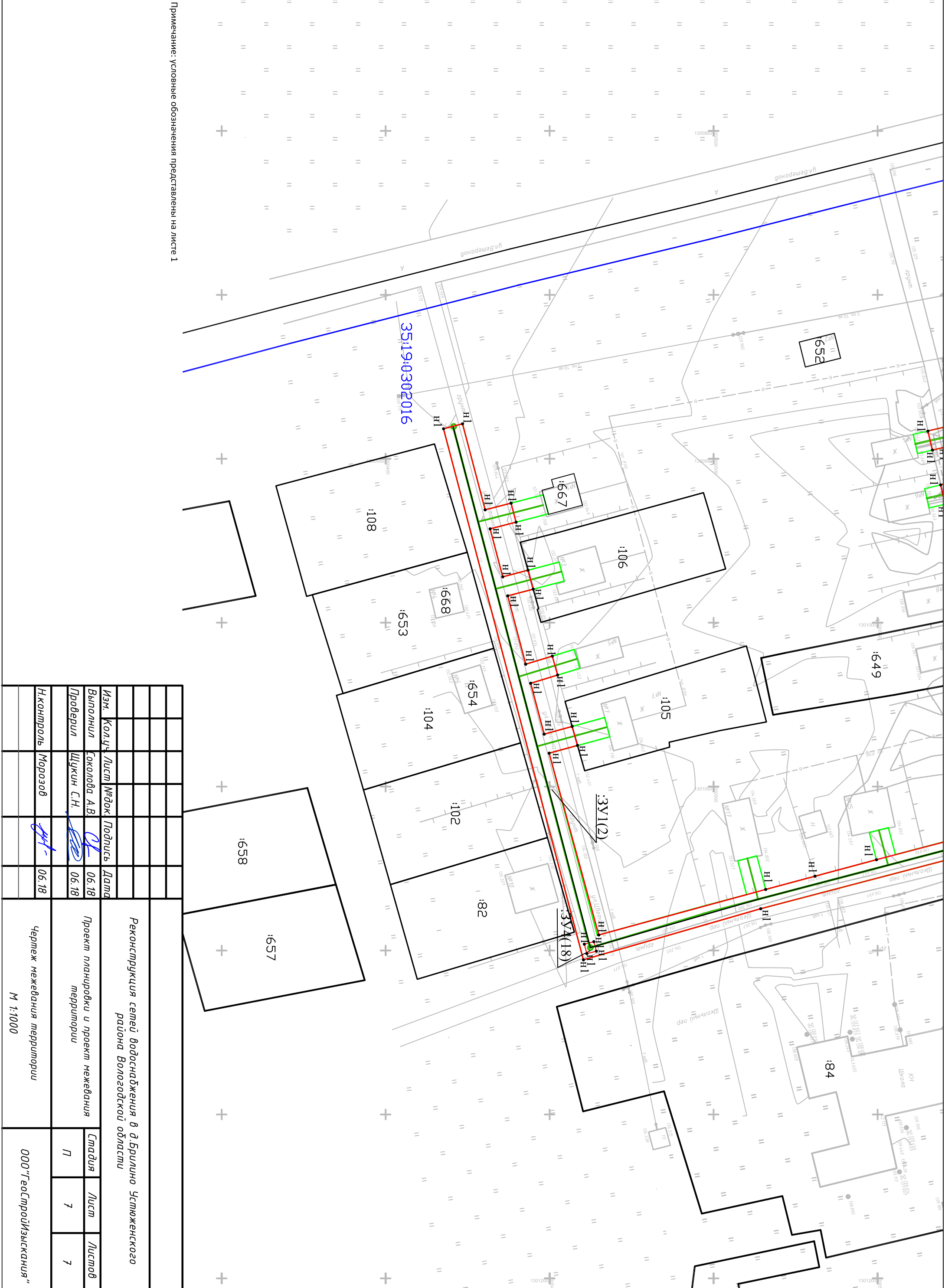
Стация	Лист	Листов
П	6	7

ООО "ГеоСтройИзъяснения"

И.контр.				
Провер.				
Изм. внес				

Инв. № подл.	Подпись и дата	Взам. инв. №

Примечание: условные обозначения представлены на листе 1



Реконструкция сетей водоснабжения в д.Бриллино Устюженского района Вологодской области			
Проект планировки и проект межевания территории			
Чертеж межевания территории М 1:1000			
Изм.	Кол-во	Лист	№ док.
Выполнил	Соколова А.В.	Подпись	Дата
Проверил	Щукин С.Н.	Подпись	06.18
И.контр.	Морозов	Подпись	06.18
Студия		Лист	Листов
П		7	7
ООО "ГеоСтройИзвестия"			