

Приложение № 1
к постановлению администрации муниципального
образования Омутнинское городское поселение
от 09.02.2016 № 74

Схема границ прилегающих территорий к КОГБУЗ «Омутнинская ЦРБ»
(г. Омутнинск, Кировской области ул. Спортивная, 1)

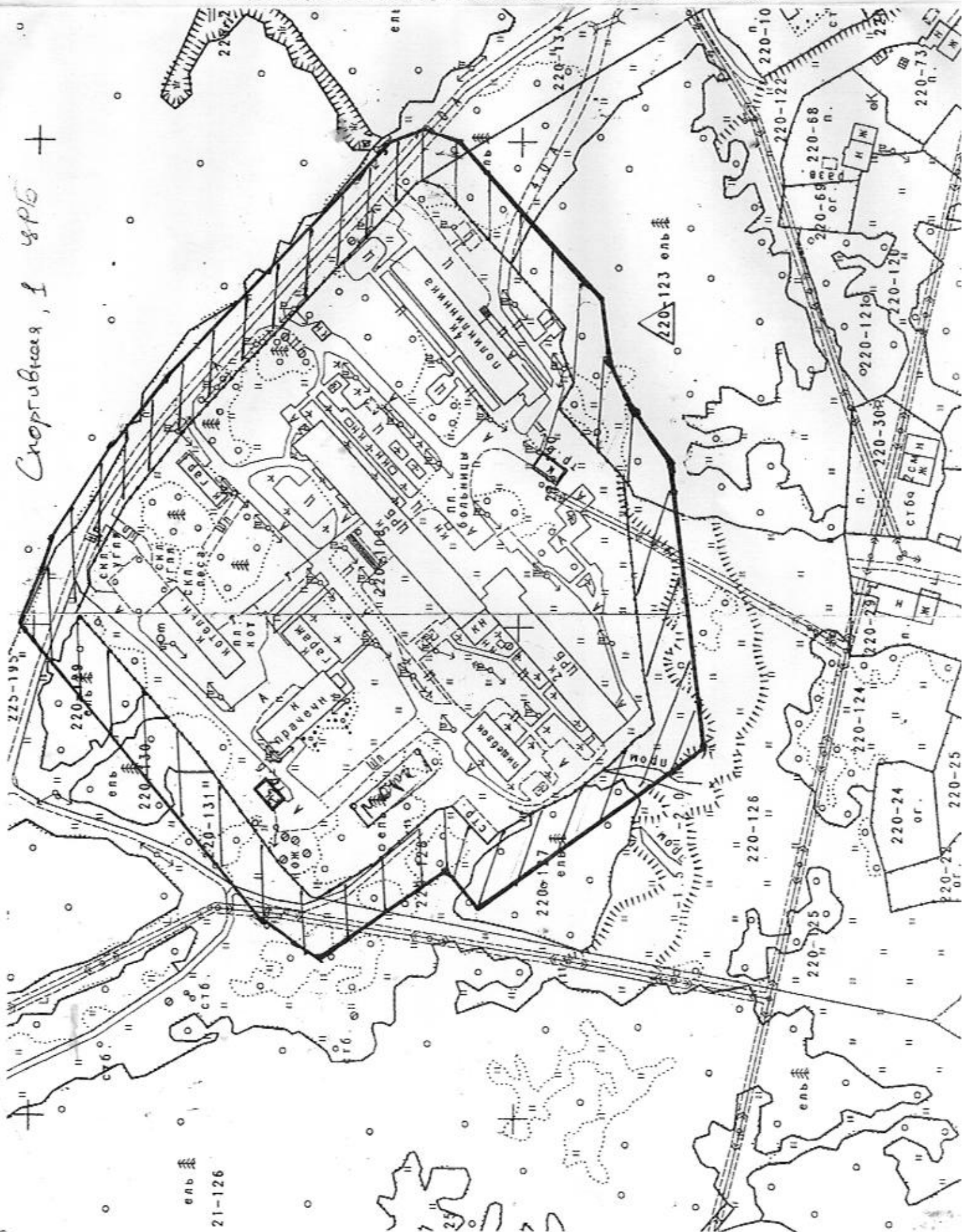


Схема границ прилегающих территорий к туберкулезному диспансеру,
филиалу ОГУЗ «Кировский областной противотуберкулезный диспансер»
(г.Омутнинск, Кировской области ул.Трудовых резервов, 119)

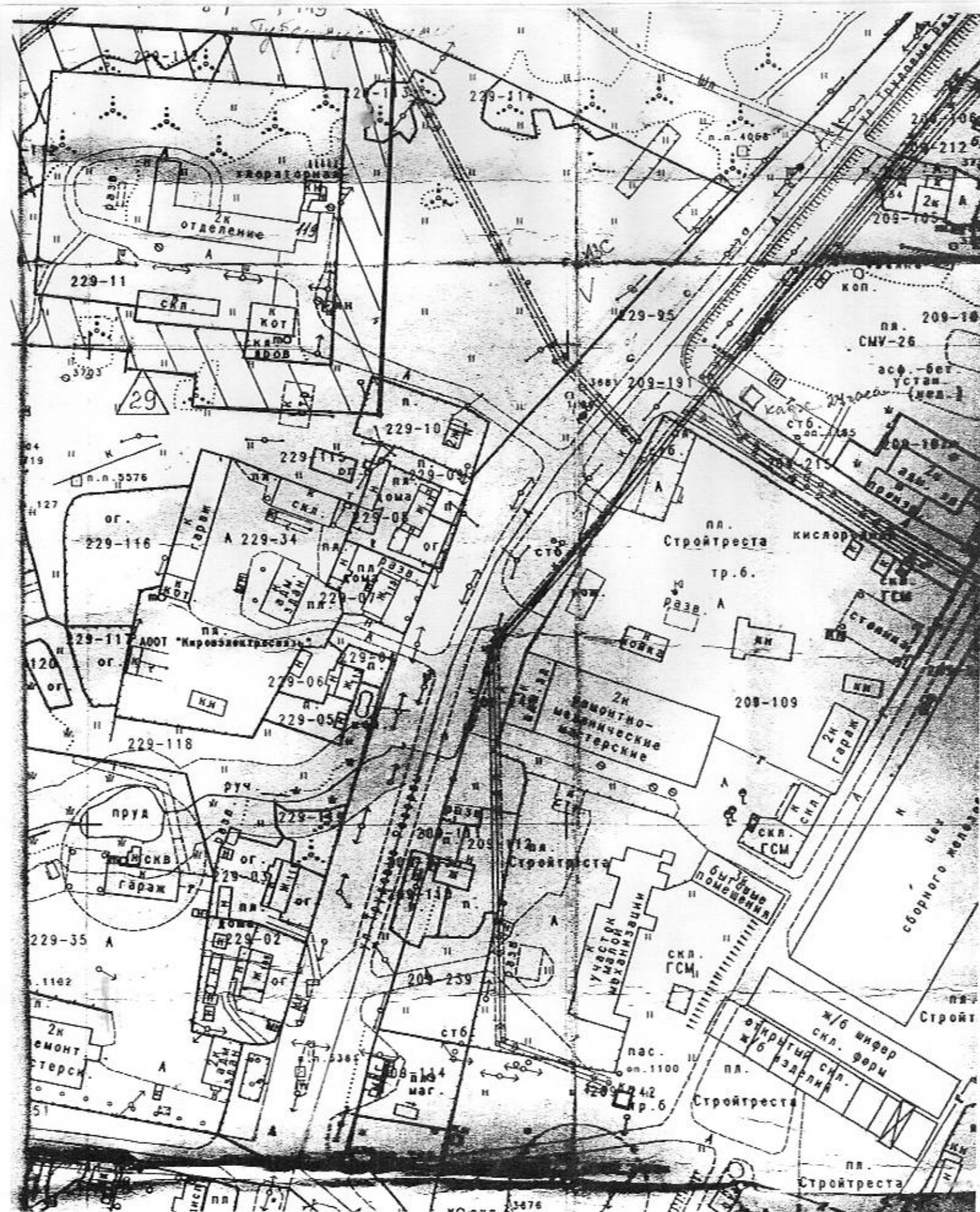


Схема границ прилегающих территорий к ФАП п.Лесозаводской
КОГБУЗ «Омутнинская ЦРБ»
(г.Омутнинск, Кировской области ул. 9 мая, 1)

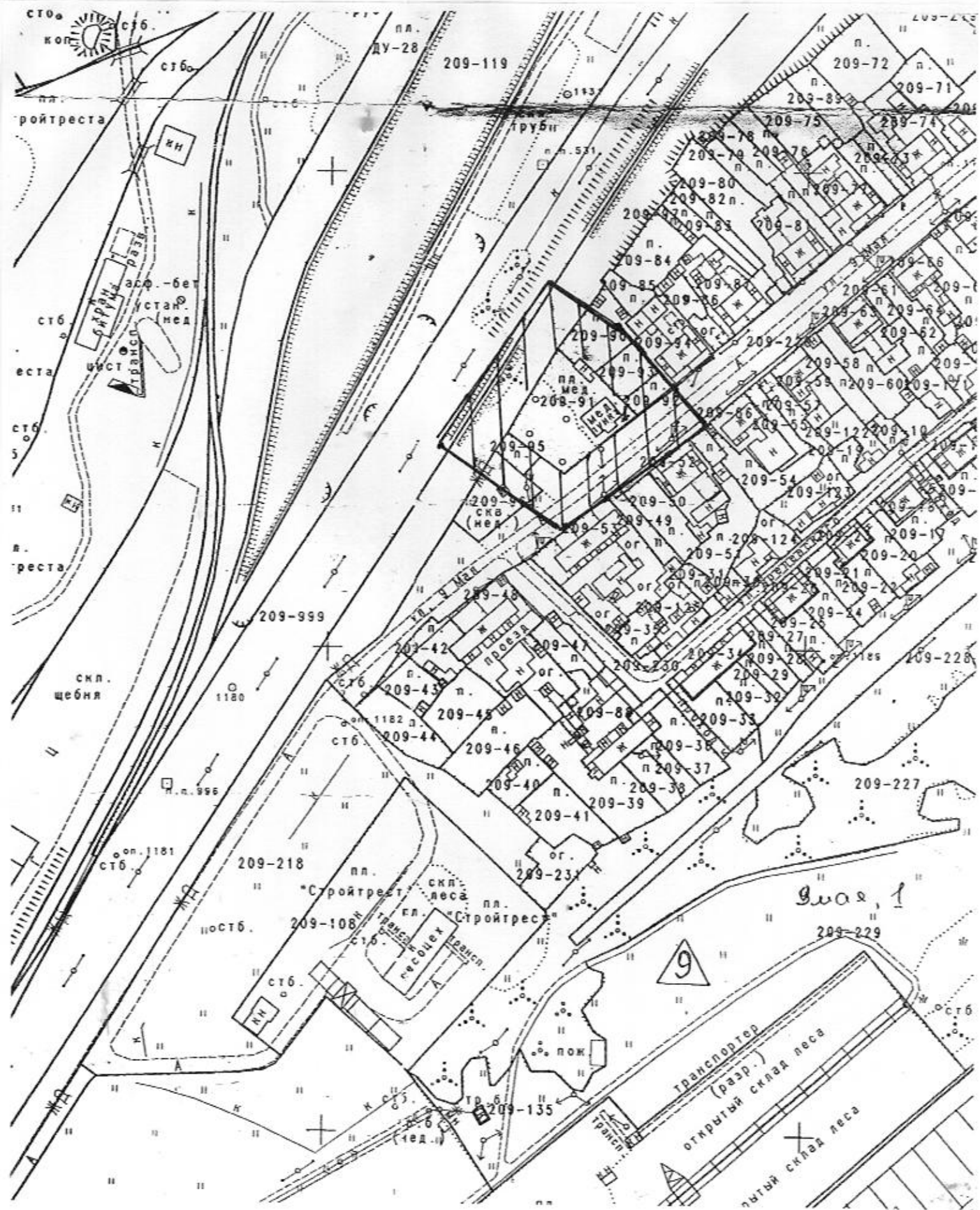
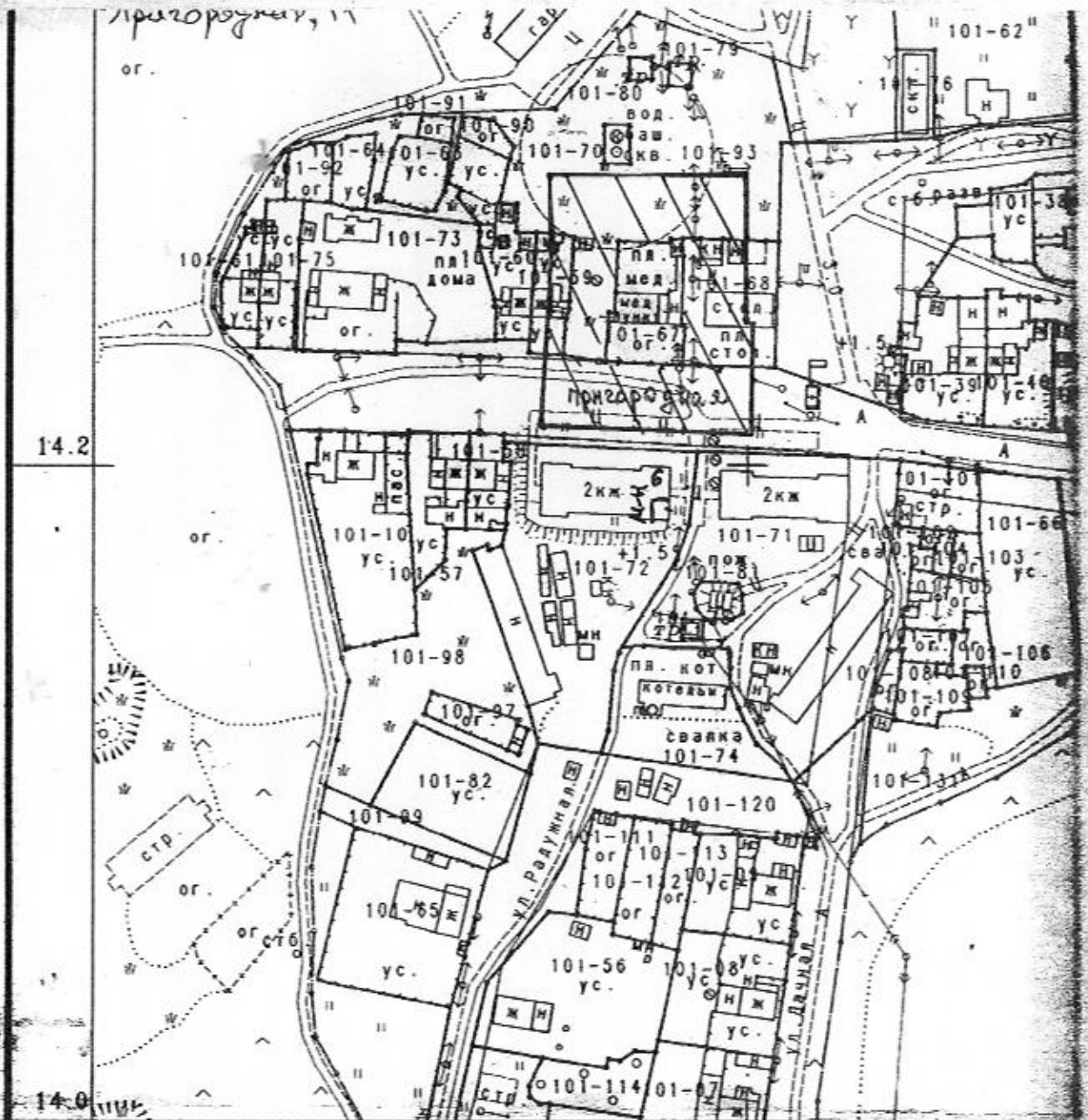


Схема границ прилегающих территорий к ФАП д.Осокино
 КОГБУЗ «Омутнинская ЦРБ» (д.Осокино, Омутнинский район, Кировской
 области)



14.2
 14.0
 11.0
 11.2

КИРОВВОДПРОЕКТ

ДСП от-		2000 г.	
Нач. отдела		Шнайдер А.А.	
Глав. спец.		Ершов Г.Н.	
Исполнитель		Савранская Г.А.	

Схема разме...

5
5
5

101-103
 101-104
 101-105
 101-106
 101-107
 101-108
 101-109
 101-110
 101-111
 101-112
 101-113
 101-114
 101-115
 101-116
 101-117
 101-118
 101-119
 101-120
 101-121
 101-122
 101-123
 101-124
 101-125
 101-126
 101-127
 101-128
 101-129
 101-130

Схема границ прилегающих территорий к ФАП д.Плетеневская КОГБУЗ
«Омутнинская ЦРБ» (д.Плетеневская, ул.Центральная, 11 Омутнинский
район, Кировской области)



Схема границ прилегающих территорий к детской городской поликлинике КОГБУЗ «Омутнинская ЦРБ» (г.Омутнинск, Кировской области ул. Коковихина, 37А)

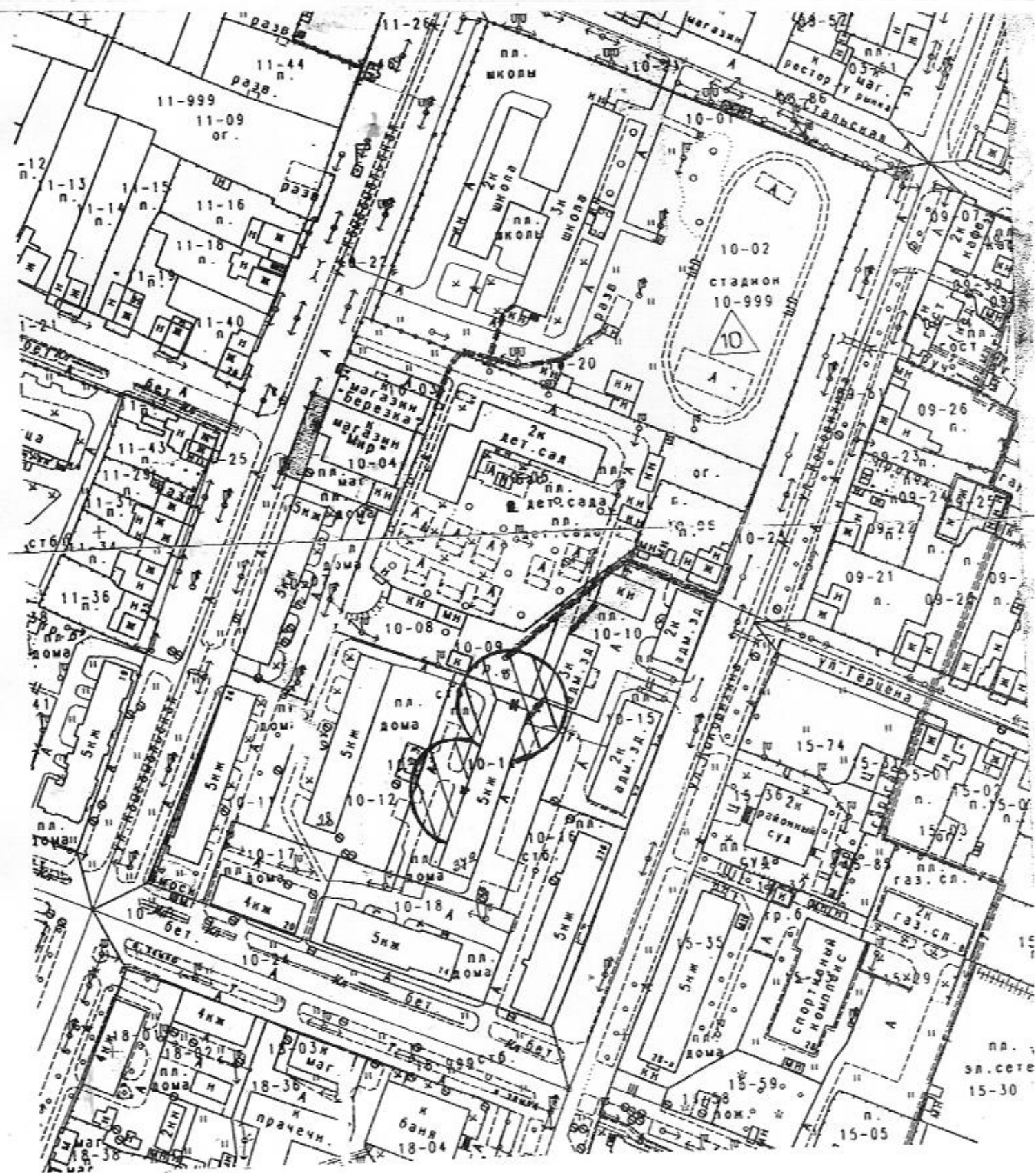


Схема границ прилегающих территорий к кабинету офтальмолога ИП Хлыбова Ю.И.

(г.Омутнинск, Кировской области ул. Комсомольская, 28)

