

МО Омутнинское городское поселение

д. Осоекино

г. Омутнинск

Омутнинское водохранилище

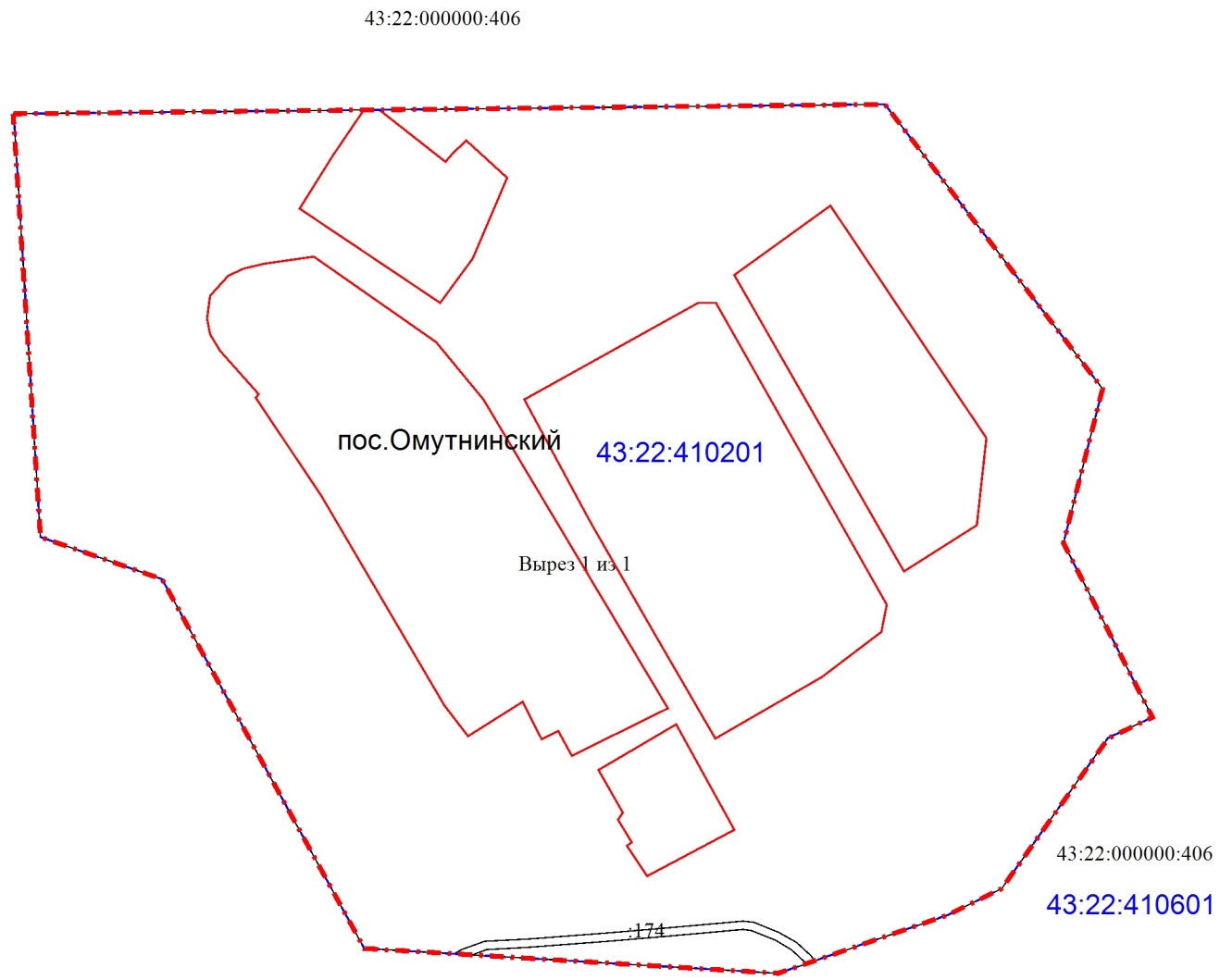
д. Плетневская






- Условные обозначения**
- граница населенных пунктов
 - граница территориальной зоны
 - граница кадастрового квартала
 - границы земельных участков, сведения о которых содержатся в ЕГРН
 - характерные точки углов поворота границы территориальной зоны
 - кадастровый номер земельного участка
 - номер кадастрового квартала

11:11:4001001:776
11:11:4001001

Масштаб 1:10 000

Раздел 4
План границ объекта



- Условные обозначения**
-  - граница территориальной зоны
 -  - граница кадастрового квартала
 -  - граница населенного пункта
 -  - границы земельных участков, сведения о которых содержатся в ЕГРН
 -  - характерные точки углов поворота границы территориальной зоны
 - 11:11:4001001:776 - кадастровый номер земельного участка
 - 11:11:4001001 - номер кадастрового квартала

Масштаб 1:5 000

Подпись _____ Дата « ____ » _____ 20 ____ г.

Место для оттиска печати (при наличии) лица, составившего описание местоположения границ объекта