

Российская Федерация
ООО «ГеоПлан»

ГАЗОПРОВОД НИЗКОГО ДАВЛЕНИЯ С ГРПШ ПО АДРЕСУ:
КИРОВСКАЯ ОБЛАСТЬ, ОМУТНИНСКИЙ РАЙОН, Г. ОМУТНИНСК,
УЛ. САДОВАЯ, Д. 51.

Проект планировки и межевания территории
для размещения линейного объекта -
газопровод низкого давления с ГРПШ по адресу: Кировская
область, Омутнинский район, г. Омутнинск, ул. Садовая, д. 51.


16-185 ПИР-ПП

Том 1

| | | | |
|--------------|--------------|--------------|--|
| Согласовано: | | | |
| | | | |
| | | | |
| | | | |
| Инд. № подл. | Подп. и дата | Взам. инв. № | |
| | | | |

2016 г.
610007 Кировская область, г. Киров, ул. Нагорная, д.2г
Тел (факс) 67-63-66, 33-01-33, E-mail: Geoplan.kirov@mail.ru
СВИДЕТЕЛЬСТВО

о допуске к видам работ по подготовке проектной
документации, которые оказывают влияние на
безопасность объектов капитального строительства
№ П-071-4329008466-2014-0090/2 от 18.12.2014 г.



Российская Федерация
ООО «ГеоПлан»

ГАЗОПРОВОД НИЗКОГО ДАВЛЕНИЯ С ГРПШ ПО АДРЕСУ:
КИРОВСКАЯ ОБЛАСТЬ, ОМУТНИНСКИЙ РАЙОН, Г. ОМУТНИНСК,
УЛ. САДОВАЯ, Д. 51.

Проект планировки и межевания территории
для размещения линейного объекта -
газопровод низкого давления с ГРПШ по адресу: Кировская
область, Омутнинский район, г. Омутнинск, ул. Садовая, д. 51.

16-185 ПИР-ПП

Том 1

| | |
|--------------|--|
| Взам. инв. № | |
| Подп. и дата | |
| Инв. № подл. | |

Директор

Н.В. Пленкин

Нач.отдела

Г.А. Помаскина

2016 г.

610007 Кировская область, г. Киров, ул. Нагорная, д.2г
Тел (факс) 67-63-66, 33-01-33, E-mail: Geoplan.kirov@mail.ru

СВИДЕТЕЛЬСТВО

о допуске к видам работ по подготовке проектной
документации, которые оказывают влияние на
безопасность объектов капитального строительства
№ П-071-4329008466-2014-0090/2 от 18.12.2014 г.

СОДЕРЖАНИЕ

| Обозначение | Наименование | стр. | При ме- чани |
|--------------|---|--|--------------------|
| 1 | 2 | 3 | 4 |
| 16-185 ПП-С | Содержание | 3 | |
| 16-185 ПП-ОЧ | Основная часть: | | |
| 16-185 ПП-ОЧ | Положения о размещении объектов капитального строительства: | | |
| | Общие сведения о проекте | | |
| | Характеристика объектов капитального строительства | | |
| | Характеристика участка проектирования | | |
| 16-185ПП-ОЧ | Чертеж планировки территории | | |
| 16-185 ПП-МО | Материалы по обоснованию основной части: | | |
| 16-185 ПП-МО | Обоснование положений о размещении объектов капитального строительства: | | |
| | Обоснование состава проектной документации | | |
| | Исходно-разрешительная документация | | |
| | Обоснование размещения линейного объекта и его параметров | | |
| | Мероприятия по обеспечению сохранности объектов культурного наследия | | |
| | Охрана окружающей среды | | |
| | Мероприятия по обеспечению пожарной безопасности | | |
| | Мероприятия по предупреждению чрезвычайных ситуаций | | |
| | Схема расположения элемента планировочной структуры | | |
| | 16-185 ПП-МО | Схема использования территории в период подготовки проекта планировки (опорный план) | |
| 16-185 ПП-МО | Схема границ зон с особыми условиями использования территорий | | |
| | Приложения: | | |
| | Постановление главы администрации Омутнинского городского поселения от 19.09.2016г. №768 «О подготовке документации по планировке территории для размещения линейного объекта: газопровод низкого давления с ГРПШ по адресу: Кировская область, Омутнинский район, г. Омутнинск, ул. Садовая, 51» | | |
| | Техническое задание на подготовку документации по планировке территории | | |
| | Технические условия на газификацию объекта капитального строительства № ВВ-02/2555 от 16.06.2016 г. | | |
| | Сведения ГКН о земельных участках | | |
| | Заключение КОГБУ «Областной природоохранный центр» №04-05/87 от 22.08.2016г. | | |

16-185 ПП-С

| Изм. | Кол.уч. | Лист | №док. | Подпись | Дата |
|------|---------|------|-------|---------|-------|
| | | | | | 09.16 |
| | | | | | 09.16 |
| | | | | | 09.16 |
| | | | | | |
| | | | | | 09.16 |

СОДЕРЖАНИЕ

| Стадия | Лист | Листов |
|--------|------|--------|
| П | 1 | 2 |

ООО «ГеоПлан»

Взам. инв. №

Подп. и дата

Инв. № подл.

| | | | |
|--------------|--|--|--|
| | | | |
| | Заключение Министерства культуры Кировской области №1863-57-01-22 от 03.10.2016 г. | | |
| | Заключение Департамента по недропользованию по Приволжскому федеральному округу (приволжскнедра) №8305 от 16.09.2016г. | | |
| | Свидетельство о допуске к видам работ по подготовке проектной документации № П-071-4329008466-2014-0090/2(копия) | | |
| | Лист согласования с КОГПОАУ "Омутнинский политехнический техникум" | | |
| | Проект межевания: | | |
| | Текстовая часть проекта межевания: | | |
| 16-185 ПП-ПМ | Пояснительная записка | | |
| | Чертеж межевания территории | | |
| 16-185 ПП-ПМ | Градостроительный план земельного участка | | |

| | | |
|--------------|--------------|--------------|
| Изм. № подл. | Подп. и дата | Взам. инв. № |
| | | |

| | | | | | |
|------|---------|------|-------|-------|------|
| | | | | | |
| Изм. | Кол.уч. | Лист | №док. | Подп. | Дата |

16-185 ПП-С

Лист

Положения о размещении объектов капитального строительства

Общие сведения о проекте

Проект планировки и межевания территории на размещение линейного объекта - газопровод низкого давления с ГРПШ по адресу: Кировская область, Омутнинский район, г. Омутнинск, ул. Садовая, д. 51.

Проектная документация разработана на основании постановления главы администрации Омутнинского городского поселения от 19.09.2016 г. №768 «О подготовке документации по планировке территории для размещения линейного объекта газопровод низкого давления с ГРПШ по адресу: Кировская область, Омутнинский район, г. Омутнинск, ул. Садовая, д. 51» и технического задания на разработку документации по планировке территории.

Заказчиком работ является МУП ЖКХ Омутнинского района».

Основными задачами проекта является обеспечение устойчивого развития территории, выделения элементов планировочной структуры, установления границ земельных участков, предназначенных для строительства и размещения линейных объектов.

Проектная документация объекта разработана на основании технического задания на подготовку документации по планировке территории с целью строительства газопровода.

Проектом предусмотрено:

1. Проектируемая застройка - строительство газопровода (низкого давления, в подземном исполнении) в кадастровом квартале 43:22:010153.
2. Планировочное решение выполнено по заданию заказчика с учетом сложившейся застройки, а также с учетом существующих границ территории общего пользования (улицы, проезды).
3. Посредством проекта установлены красные линии - границы земельных участков, на которых расположены сети инженерно-технического обеспечения.

Красные линии линейного объекта проходят по земельному участку с кадастровым номером 43:22:010153:264 и по кадастровому кварталу 43:22:010153.

| | | | | | |
|--|--|--|--|--|--|
| | | | | | |
| | | | | | |
| | | | | | |
| | | | | | |
| | | | | | |
| | | | | | |
| | | | | | |
| | | | | | |
| | | | | | |
| | | | | | |
| | | | | | |
| | | | | | |
| | | | | | |
| | | | | | |
| | | | | | |
| | | | | | |
| | | | | | |
| | | | | | |
| | | | | | |
| | | | | | |
| | | | | | |
| | | | | | |
| | | | | | |
| | | | | | |
| | | | | | |
| | | | | | |
| | | | | | |
| | | | | | |
| | | | | | |
| | | | | | |
| | | | | | |
| | | | | | |
| | | | | | |
| | | | | | |
| | | | | | |
| | | | | | |
| | | | | | |
| | | | | | |
| | | | | | |
| | | | | | |
| | | | | | |
| | | | | | |
| | | | | | |
| | | | | | |
| | | | | | |
| | | | | | |
| | | | | | |
| | | | | | |
| | | | | | |
| | | | | | |
| | | | | | |
| | | | | | |
| | | | | | |
| | | | | | |
| | | | | | |
| | | | | | |
| | | | | | |
| | | | | | |
| | | | | | |
| | | | | | |
| | | | | | |
| | | | | | |
| | | | | | |
| | | | | | |
| | | | | | |
| | | | | | |
| | | | | | |
| | | | | | |
| | | | | | |
| | | | | | |
| | | | | | |
| | | | | | |
| | | | | | |
| | | | | | |
| | | | | | |
| | | | | | |
| | | | | | |
| | | | | | |
| | | | | | |
| | | | | | |
| | | | | | |
| | | | | | |
| | | | | | |
| | | | | | |
| | | | | | |
| | | | | | |
| | | | | | |
| | | | | | |
| | | | | | |
| | | | | | |
| | | | | | |

Документация по планировке территории линейного объекта соответствует документам территориального планирования, градостроительным регламентам с учетом границ территорий объектов культурного наследия, границ зон с особыми условиями использования территорий, требованиям технических регламентов, строительных норм и правил (СНиП), государственных стандартов (ГОСТ) и другим нормативным документам, введенных в действие на территории Российской Федерации.

ГИП: _____ Помаскина Г. А.

Характеристика объектов капитального строительства

Размер земельного участка линейного объекта – газопровод низкого давления с ГРПШ по адресу: Кировская область, Омутнинский район, г. Омутнинск, ул. Садовая, д. 51, принят в соответствии с действующими строительными нормами и правилами.

Ширина полосы земельного участка на период строительства газопровода определена проектом и составляет 10 метров.

Коридор линейного объекта устанавливается 4 м для газопровода низкого давления.

Вывод: Параметры застройки линейного объекта составили:

| Показатель | Кол-во |
|--|-----------|
| Общая площадь охранной зоны газопровода | 761 кв.м. |
| Общая площадь полосы отвода земельного участка на период строительства газопровода | 882 кв.м. |

Документация по планировке территории (проект планировки территории, проект межевания) линейного объекта соответствует документам территориального планирования, правилам землепользования и застройки сельских поселений, градостроительным регламентам с учетом границ территорий объектов культурного наследия, границ зон с особыми условиями использования территорий, требованиям технических регламентов, строительных норм и правил (СНиП), государственных стандартов (ГОСТ) и других нормативных документов, введенных в действие на территории Российской Федерации.

| | | | | | | | | | | |
|--------------|--------------|--------------|------|---------|------|-------|-------|------|--------------|------|
| Изн. № подл. | Подп. и дата | Взам. инв. № | | | | | | | 16-185 ПП-ОЧ | Лист |
| | | | Изм. | Кол.уч. | Лист | №док. | Подп. | Дата | | |
| | | | | | | | | | | |

Характеристика участка проектирования:

Современное состояние территории:

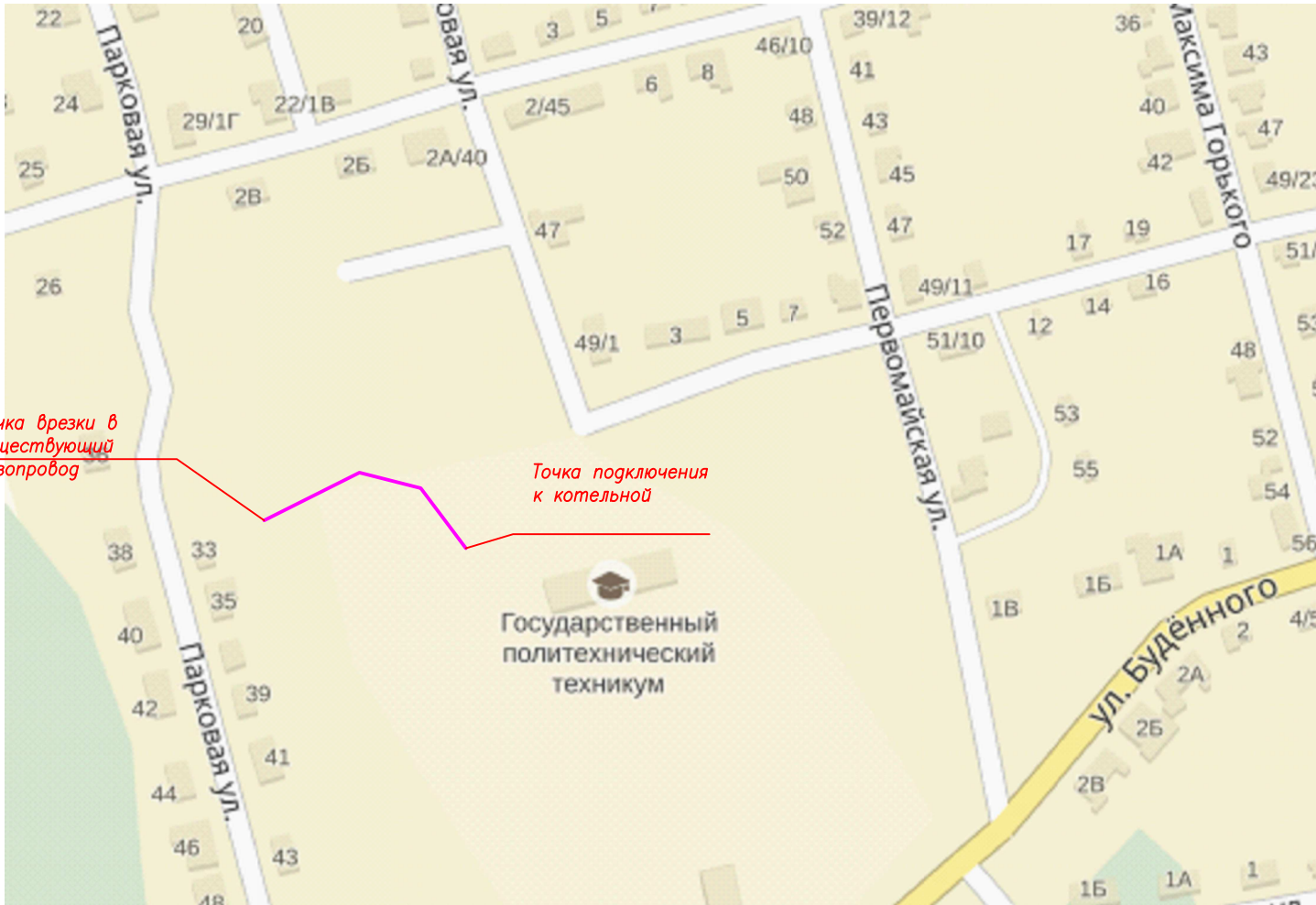
Категория земель – земли населенных пунктов.

Район работ расположен по адресу: Кировская область, Омутнинский район, г. Омутнинск, ул. Садовая, д. 51. Площадка под строительство газопровода расположена на территории кадастрового квартала 43:22:010153 и земельного участка 43:22:010153:264.

Климат умеренно-континентальный с продолжительной снежной зимой и умеренно теплым летом. По данным Кировской метеостанции самым теплым месяцем является июль - среднесуточная температура 17,8 градуса, самым холодным - январь - среднесуточная температура 14.2 градуса ниже нуля. Безморозный период 195 дней. Промерзание грунта начинается в ноябре, оттаивание - в апреле. Ветер имеет явно выраженное преобладание южного и юго-западного направления в течение всего года.

Площадка проектируемого строительства проходит преимущественно территории с ровным рельефом.

| | | | | | | | | | | |
|--------------|--------------|--------------|------|---------|------|-------|-------|------|--------------|------|
| Инв. № подл. | Подп. и дата | Взам. инв. № | | | | | | | 16-185 ПП-ОЧ | Лист |
| | | | | | | | | | | |
| | | | Изм. | Кол.уч. | Лист | №док. | Подп. | Дата | | |



Точка врезки в существующий газопровод

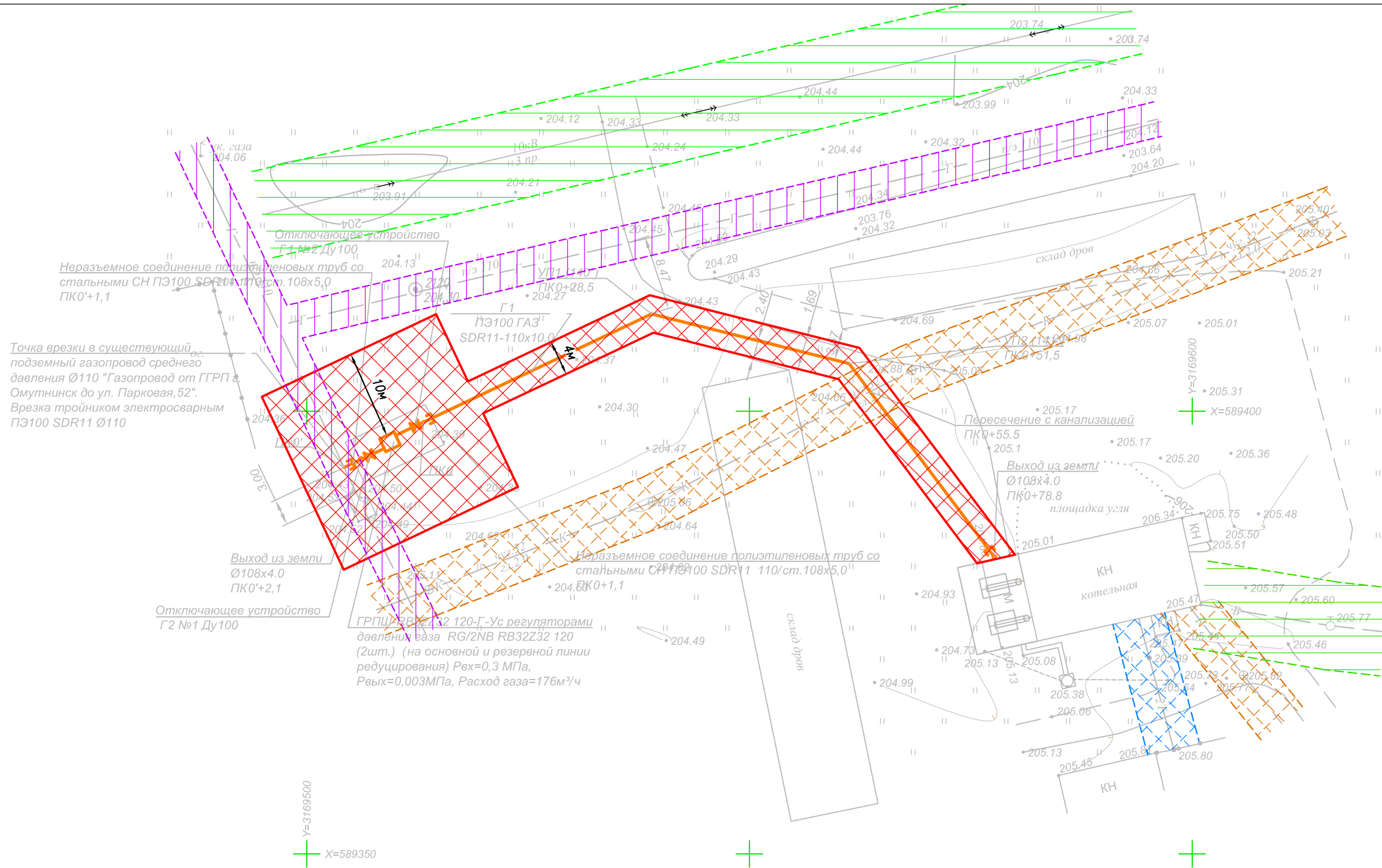
Точка подключения к котельной

Государственный политехнический техникум

Условные обозначения:

— проектируемая трасса газопровода.

| | | | | | | | | | |
|-------------|---------|----------------|-------|--------------------|-------|--|---------------|------|--------|
| | | | | | | 16-185 ПП-МО | | | |
| | | | | | | Проект планировки и межевания территории для размещения линейного объекта: "Газопровод низкого давления с ГРПШ по адресу: Кировская область, Омутнинский район, г. Омутнинск, ул. Садовая, д. 51" | | | |
| Изм. | Кол.уч. | Лист | Нрок. | Подп. | Дата | Схема расположения элемента планировочной структуры | Стадия | Лист | Листов |
| Директор | | Пленкин Н.В. | | <i>[Signature]</i> | 09.16 | | П | 1 | 1 |
| Нач.отдела | | Помаскина Г.А. | | <i>[Signature]</i> | 09.16 | | | | |
| Исполнитель | | Смирнова С.В. | | <i>[Signature]</i> | 09.16 | | | | |
| | | | | | | Масштаб схемы не определен | ООО "ГеоПлан" | | |
| Н.контроль | | Помаскина Г.А. | | <i>[Signature]</i> | 09.16 | | | | |



Неразъемное соединение полиэтиленовых труб со стальными СН ПЭ100 SDR11 П/ст. 108x5,0 ПК0+1,1

Точка врезки в существующий подземный газопровод среднего давления Ø110 "Газопровод от ГРП в Омутнинск до ул. Парковая, 52". Врезка тройником электросварным ПЭ100 SDR11 Ø110

Выход из земли Ø108x4.0 ПК0+2,1

Отключающее устройство Г2 №1 Ду100

ГРПШ РВУ Г2 120-Г-Ус регуляторы давления газа RG/2NB RB32Z32 120 (2шт.) (на основной и резервной линии редуцирования) Рвх=0,3 МПа, Рвых=0,003МПа, Расход газа=176м³/ч

Неразъемное соединение полиэтиленовых труб со стальными СН ПЭ100 SDR11 П/ст. 108x5,0 ПК0+1,1

Условные обозначения:

- проектируемая трасса газопровода;
- охранная зона проектируемого газопровода;

Границы охранных зон пересекаемых коммуникаций:

- 10.0 - охранная зона ВЛ 10кВ;
- 10.0 - охранная зона водопровода;
- 6.0 - охранная зона канализации;
- 6.0 - охранная зона теплотрассы;
- 4.0 - охранная зона существующего газопровода.

| | | | | | | | | | | |
|-------------|----------------|------|-------|-------|---|---|--------|---------------|--------|--|
| | | | | | 16-185 ПП-МО | | | | | |
| | | | | | Проект планировки и межевания территории для размещения линейного объекта: "Газопровод низкого давления с ГРПШ по адресу: Кировская область, Омутнинский район, г. Омутнинск, ул. Садовая, д. 51" | | | | | |
| Изм. | Кол.уч. | Лист | Наок. | Попр. | Дата | Схема границ зон с особыми условиями использования территорий | Стадия | Лист | Листов | |
| Директор | Пленкин Н.В. | | | | 09.16 | | П | 1 | 1 | |
| Нач.отдела | Помаскина Г.А. | | | | 09.16 | | | | | |
| Исполнитель | Смирнова С.В. | | | | 09.16 | | | | | |
| | | | | | Система координат: МСК-43 М 1:500 | | | ООО "ГеоПлан" | | |
| Н.контроль | Помаскина Г.А. | | | | 09.16 | | | | | |

**АДМИНИСТРАЦИЯ
МУНИЦИПАЛЬНОГО ОБРАЗОВАНИЯ
ОМУТНИНСКОЕ ГОРОДСКОЕ ПОСЕЛЕНИЕ
ОМУТНИНСКОГО РАЙОНА КИРОВСКОЙ ОБЛАСТИ**

ПОСТАНОВЛЕНИЕ

19.09.2016

№ 768

г. Омутнинск

**О подготовке документации по планировке территории
для размещения линейного объекта
«Газопровод низкого давления с ГРПШ по адресу: Кировская область,
Омутнинский район, г. Омутнинск, ул. Садовая, 51»**

В соответствии со статьями 42, 43, 45, 46 Градостроительного кодекса Российской Федерации, пунктом 20 части 1 статьи 14 Федерального закона «Об общих принципах организации местного самоуправления в Российской Федерации», администрация муниципального образования Омутнинское городское поселение Омутнинского района Кировской области, рассмотрев ходатайство Муниципального унитарного предприятия жилищно-коммунального хозяйства Омутнинского района (далее МУП ЖКХ Омутнинского района), **ПОСТАНОВЛЯЕТ:**

1. Разрешить МУП ЖКХ Омутнинского района подготовку документации по планировке территории (проекта планировки, проекта межевания) для размещения линейного объекта «Газопровод низкого давления с ГРПШ по адресу: Кировская область, Омутнинский район, г. Омутнинск, ул. Садовая, 51».

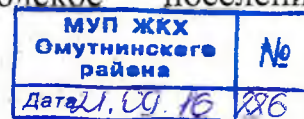
2. Предложить МУП ЖКХ Омутнинского района:

2.1. До начала подготовки документации по планировке территории представить на согласование в администрацию Омутнинского городского поселения задание на подготовку документации по подготовке территории, содержащее порядок, сроки подготовки и состав документации по планировке территории.

2.2. Представить подготовленную документацию по планировке территории в администрацию Омутнинского городского поселения на проверку и для последующего утверждения.

2.3. После утверждения передать документацию по планировке территории в администрацию Омутнинского района для размещения в автоматизированной информационной системе обеспечения градостроительной деятельности.

3. Опубликовать настоящее постановление в сборнике основных муниципальных правовых актов органов местного самоуправления муниципального образования Омутнинское городское поселение



Омутнинского района Кировской области и разместить на официальном сайте администрации Омутнинского городского поселения.

4. Настоящее постановление вступает в силу со дня его официального опубликования.

5. Контроль за выполнением настоящего постановления оставляю за собой.

Глава администрации

Омутнинского городского поселения **Д.С.Г. Баландин**



СОГЛАСОВАНО
Глава администрации
«Омутнинского городского поселения»

С.Г. Баладин



УТВЕРЖДАЮ
Директор МУП ЖКХ
Омутнинского района
А.Н. Охорзин



ТЕХНИЧЕСКОЕ ЗАДАНИЕ НА ПОДГОТОВКУ ДОКУМЕНТАЦИИ
ПО ПЛАНИРОВКЕ ТЕРРИТОРИИ

на размещение линейного объекта – Газопровод низкого давления с ГРПШ по адресу:
Кировская область, Омутнинский район, г. Омутнинск, ул. Садовая, д. 51.

| № п/п | Наименование разделов | Содержание |
|-------|---|--|
| 1 | Вид документации по планировке территории | Проект планировки территории и проект межевания территории расположения линейного объекта |
| 2 | Заказчик | МУП ЖКХ Омутнинского района 612744, Россия, Кировская область, Омутнинский район, г. Омутнинск, ул. Кривцова, 18 ИНН: 4322000404 |
| 3 | Разработчик документации по планировке территории | Подрядчик: ООО «ГеоПлан» Адрес: 610007, РФ г. Киров, ул. Нагорная, д. 2г ИНН: 4329008466 |
| 4 | Основание для разработки документации по планировке территории | Постановление главы администрации Омутнинского городского поселения от 19.09.2016г № 768 |
| 5 | Объект планировки территории, его основные характеристики | Газопровод среднего давления протяженностью 89 м |
| 6 | Основные требования к составу, содержанию и форме представляемых материалов по этапам разработки документации по планировке территории, последовательность и сроки выполнения работ | 6.1 Подготовка проекта планировки территории состоит из основной части и материалов по ее обоснованию: 6.1.1 Основная (утверждаемая) часть проекта планировки включает в себя: 1) Чертеж планировки территории, на котором отображаются: - красные линии (существующие и планируемые); - линии, обозначающие коммуникации инженерного оборудования (существующие и планируемые); - границы зон планируемого размещения объектов федерального значения, объектов регионального значения, объектов местного значения (при наличии); 2) Положения о характеристиках развития систем инженерно-технического обеспечения, необходимых для развития территории. 6.1.2 Материалы по обоснованию проекта планировки территории включают в себя: 1) Графические материалы: - схему использования территории в период подготовки проекта планировки территории (с |

ситуационной схемой местности в масштабе 1:10000- 1:5000);

- схему организации улично-дорожной сети и схему движения транспорта на соответствующей территории (при необходимости);
- схему границ территории объектов культурного наследия (при наличии);
- схему границ зон с особыми условиями использования территории: охранных, санитарно-защитных зон, водоохраных зон, зон охраны источников питьевого водоснабжения (при наличии);
- иные материалы в графической форме для обоснования положений о планировке территории.

2) Пояснительная записка содержит описание и обоснование положений, касающихся определения параметров планируемого строительства инженерно-технического обеспечения.

6.2 Подготовку проекта межевания территории осуществить в составе проекта планировки территории.

Проект межевания территории включает в себя чертежи межевания на основании картографического материала. На чертежах межевания отображаются красные линии (существующие и планируемые, в т.ч. границы охранных зон линейных объектов в соответствии с нормативными требованиями для последующего установления в соответствии с этими границами зон с особыми условиями использования территории), границы застроенных земельных участков, в том числе границы земельных участков под линейными объектами, границы зон действия публичных сервитутов, границы территорий объектов культурного наследия (при наличии), границы зон с особыми условиями использования территорий, имеющиеся ограничения (обременения) земельных участков (по документам, определяющим имущественные и земельные отношения) (при наличии).

В составе проекта межевания осуществить разработку градостроительного плана на линейный объект.

Чертежи утверждаемой основной части проектов планировки и проектов межевания подготавливаются в масштабе 1:2000, 1:1000, 1:500.

6.3 Документация по планировке территории оформляется на бумажном и электронном носителях и передается в орган местного самоуправления:

- на бумажном носителе:

скомплектованная в отдельный том (утверждаемая часть и материалы по обоснованию, исходные данные, документы и материалы, используемые

| | | |
|---|--|---|
| | | <p>при разработке) – в 1 экземпляре; - в электронной версии: графические и текстовые материалы в формате *.dxf, MIF-MID, Share, ГИС «ИнГео», *.rtf, *.doc (для передачи в информационную систему обеспечения градостроительной деятельности) – в 1 экземпляре; - в электронной версии на отдельном диске: чертеж планировки территории, чертеж межевания территории и технико-экономические показатели территории в формате jpg, doc, pdf (для публикации в средствах массовой информации и размещения на официальном сайте в сети «Интернет») – в 1 экземпляре. Срок разработки с 26.09.2016 по 25.11.2016 Допускается досрочное выполнение работ.</p> |
| 7 | <p>Нормативно-правовая база разработки градостроительной документации</p> | <p>Осуществить подготовку документации по планировке территории на основании генерального плана муниципального образования «Мурашинское городское поселение», правил землепользования и застройки муниципального образования «Мурашинское городское поселение», в соответствии с требованиями технических регламентов, градостроительных регламентов, нормативов градостроительного проектирования, с учетом требований ст. 41-43 Градостроительного кодекса РФ, закона Кировской области №44-30 «О регулировании градостроительной деятельности в Кировской области», принятого Законодательным собранием Кировской области 28.09.2006, Региональных нормативов градостроительного проектирования Кировской области, утвержденных постановлением Правительства Кировской области от 14.10.2008 № 149/418, «Инструкции о порядке проектирования и установления красных линий в городах и других поселениях Российской Федерации» (РДС 30-201-98).</p> |
| 8 | <p>Перечень органов государственной власти Российской Федерации и субъектов Российской Федерации, органов местного самоуправления, согласовывающих данный вид градостроительной документации</p> | <p>Органы местного самоуправления в течение тридцати дней осуществляют проверку подготовленной на основании их решения документации по планировке территории на соответствие требованиям, установленным частью 10 статьи 45 Градостроительного кодекса РФ. По результатам проверки указанные органы принимают соответствующее решение о назначении публичных слушаний либо об отклонении такой документации и о направлении ее на доработку. Глава местной администрации с учетом протокола публичных слушаний по проекту планировки и проекту межевания территории и заключения о результатах публичных слушаний принимает решение об утверждении документации по планировке территории или об отклонении такой документации и о направлении ее на доработку.</p> |

| | | |
|----|--|--|
| 9 | Порядок организации проведения согласования и экспертизы документации по планировке территории | Проведение государственной экспертизы не требуется. Необходимость получения санитарно-эпидемиологического заключения о соответствии документации по планировке территории санитарным правилам определить дополнительно на стадии осуществления проверки документации по планировке территории. |
| 10 | Иные требования и условия | <p>Обеспечить подготовку демонстрационных материалов, необходимых для проведения публичных слушаний по проекту планировки и проекту межевания территории.</p> <p>Уведомить о сроках проведения публичных слушаний правообладателей земельных участков и объектов капитального строительства, расположенных на территории, применительно к которой осуществляется подготовка документации.</p> <p>Заключение о результатах публичных слушаний подлежит опубликованию в порядке, установленном для официального опубликования муниципальных правовых актов, иной официальной информации, и размещается на официальном сайте.</p> |



АО «ГАЗПРОМ ГАЗОРАСПРЕДЕЛЕНИЕ»

АКЦИОНЕРНОЕ ОБЩЕСТВО «ГАЗПРОМ ГАЗОРАСПРЕДЕЛЕНИЕ КИРОВ»

(АО «Газпром газораспределение Киров»)

«16» июня 2016 г.

№ ВВ-02/2555

УТВЕРЖДАЮ

Заместитель генерального
директора – главный инженер
АО «Газпром газораспределение
Киров»

В.Н. Варакин

ТЕХНИЧЕСКИЕ УСЛОВИЯ

на газификацию
объекта капитального строительства

Заказчик: МУП ЖКХ Омутнинского района.

Основание для выдачи технических условий – заявление Заказчика.

Наименование объекта газификации: здание котельной.

Месторасположение объекта газификации: Кировская область, Омутнинский район, г. Омутнинск, ул. Садовая, д. 51 (кадастровый номер земельного участка 43:22:010153:264).

Направления использования газа: отопление.

Источник газоснабжения: ГРС Омутнинск.

Установленный объём потребления природного газа:

176,0 м³/час и 437,7 тыс. м³/год.

Планируемые сроки строительства объекта:

Начало: 2016 г. **Окончание:** 2016 – 2019 гг.

Планируемый срок ввода объекта в эксплуатацию: 2016 – 2019 гг.

Давление газа в точке подключения:

максимальное: 0,300 МПа;

минимальное: 0,005 МПа.

Диаметр, координаты газопровода в точке подключения: существующий подземный газопровод среднего давления диаметром 110мм «Газопровод от ГГРП г. Омутнинск до ул. Парковая, 52» в границе земельного участка заказчика.

Точку подключения дополнительно уточнить при проектировании и согласовать с АО «Газпром газораспределение Киров».

Материал трубы и тип изоляции в точке подключения: полиэтилен.

Наличие ЭХЗ: не требуется.

Общие инженерно-технические требования:

1. Газоснабжение осуществить согласно проекту. Проект газоснабжения выполнить силами специализированной проектной организации в соответствии с требованиями действующих нормативных документов.
2. Строительно-монтажные и пуско-наладочные работы должны выполняться организациями, допущенными к выполнению данных работ в установленном порядке.
3. Проект подлежит экспертизе в установленном порядке.
4. В проекте предусмотреть охранные зоны газопровода и пункта редуцирования газа (при необходимости) в соответствии с «Правилами охраны газораспределительных сетей».
5. Предусмотренные проектом технические устройства должны иметь сертификаты соответствия, эксплуатационно-техническую документацию и соответствовать требованиям действующих нормативных документов. Рекомендуем предусматривать газовое оборудование, прошедшее сертификацию в системе ГАЗСЕРТ, пункт редуцирования газа, изготовленный в соответствии с ТУ 4859-019-73339504-2015 или ТУ 4859-020-73339504-2015.

Основные требования:

Проектом предусмотреть:

1. Сеть газопотребления. Гидравлический расчёт включить в состав проекта.
2. Установку пункта редуцирования газа полной заводской готовности с основной и резервной линиями редуцирования. При необходимости предусмотреть подъездной путь с твёрдым покрытием, запроектировать молниезащиту, по периметру территории предусмотреть ограждение.
3. Учёт расхода газа:
 - 3.1. Проектом предусмотреть в точке подключения установку узла учёта газа с температурным корректором и дистанционной передачей данных о расходе газа.
 - 3.2. При проектировании узла учёта газа выполнить требования действующих нормативных документов, указать минимальное и максимальное давление, максимальный и минимальный расход газа. Погрешность измерения узла учёта газа не должна превышать 3% на всем диапазоне измерений. Средство учёта газа должно иметь сертификат об утверждении типа средств измерения и должен быть внесен в Государственный реестр средств измерения в установленном порядке.
 - 3.3. Проектные решения по узлу учёта газа и дистанционной передаче данных о расходе газа согласовать с поставщиком газа.
4. Рекомендуем при проектировании применять: пункт редуцирования газа с наработкой до отказа не менее 5 лет (44000 час); арматуру со средним сроком службы не менее 30 лет; предохранительную, защитную и редуцирующую арматуру с межремонтным интервалом не менее 5 лет; запорную арматуру, не требующую проведения текущего ремонта в течение всего среднего срока службы (30 лет). Запорное и регулирующее оборудование применить

в исполнении, обеспечивающем устойчивую работу оборудования при низких температурах.

5. Информацию о сроках службы технических устройств, труб и газоиспользующего оборудования включить в состав проекта.

6. Установку отключающих устройств в соответствии с требованиями действующих нормативных документов.

7. Газоиспользующее оборудование с учётом требований технического регламента Таможенного союза «О безопасности аппаратов, работающих на газообразном топливе» ТР ТС 016/2011, вступившего в силу 15 февраля 2013г.

8. Герметизацию вводов и выпусков инженерных коммуникаций в подвальных помещениях зданий любого назначения, расположенных в зоне 15-ти метров от проектируемых подземных газопроводов.

9. Выбор трассы прокладки газопровода и места размещения узла учета газа, пункта редуцирования газа произвести с участием представителей филиала АО «Газпром газораспределение Киров» в г. Омутнинске с составлением соответствующего протокола.

10. Прокладку газопровода максимально предусмотреть в подземном исполнении и с использованием полиэтиленовых труб. Для определения местонахождения газопровода выполнить требования действующих нормативных документов. Для определения приборным методом местонахождения подземных полиэтиленовых газопроводов рекомендуем применить пассивные маркеры (шаровидной формы).

11. Предусмотреть мероприятия по защите газопроводов из металлических труб и технических устройств в соответствии с требованиями действующих нормативных документов.

12. В проектно-сметной документации учесть комплекс пуско-наладочных работ сети газопотребления и затраты на подключение.

13. Произвести изыскания на предмет наличия грунтовых вод и пучинистости грунтов. При необходимости разработать мероприятия, обеспечивающие безопасную эксплуатацию газопровода, узла учета газа и пункта редуцирования газа.

14. Рекомендуем на случай аварийной ситуации предусмотреть альтернативный вид топлива.

Дополнительные требования:

1. Рекомендуем согласовать проект с АО «Газпром газораспределение Киров». Проект на согласование представить в электронном виде и не менее чем в двух экземплярах в печатном виде.

2. Строительный надзор со стороны Заказчика осуществлять персоналом, имеющим соответствующий допуск

3. Предусмотреть проектом переходы через инженерные коммуникации и согласовать способ перехода с заинтересованными организациями.

4. До начала строительства заключить договор с проектной организацией на ведение авторского надзора (при необходимости).

5. Производство скрытых работ, а также работ в охранной зоне существующего газопровода, производить в присутствии представителя филиала АО «Газпром газораспределение Киров» в г. Омутнинске.

6. Перед вводом объекта в эксплуатацию необходимо:

6.1. направить в адрес филиала АО «Газпром газораспределение Киров» в г. Омутнинске исполнительно-техническую документацию сети газопотребления Заказчика. Рекомендуем в состав исполнительной документации включить контрольно-исполнительную съёмку.

6.2. заключить договоры со специализированной организацией или с АО «Газпром газораспределение Киров»:

- на пуско-наладочные работы,

- на техническое и аварийное обслуживание газопровода, узла учета газа, пункта редуцирования газа, газоиспользующего оборудования.

7. Рекомендуем утвердить границы охранной зоны газопровода, узла учета газа, пункта редуцирования газа, наложить ограничения (обременения) на входящие в неё земельные участки с присвоением учётных кадастровых номеров и государственной регистрации обременений.

Срок действия технических условий: 3 года.

Начальник производственно-технического отдела



О.В. Исупова

Начальник центральной диспетчерской службы



А.Н. Наумов

Филиал федерального государственного бюджетного учреждения «Федеральная кадастровая палата Федеральной службы государственной регистрации, кадастра и картографии» по Кировской области

(полное наименование органа кадастрового учета)

КПТ.1.1

КАДАСТРОВЫЙ ПЛАН ТЕРРИТОРИИ

08.09.2016 г № 90/16-201053

| 1 | Номер кадастрового квартала: 43:22:010153 | | | | | Лист № 1 | Всего листов 1921 |
|-----------|---|--|--------------------------|----------------------------|---------------|-----------------------------|-------------------|
| 2 | Площадь кадастрового квартала: 97.24 Га | | | | | | |
| 3 | Общие сведения о земельных участках в кадастровом квартале: | | | | | | |
| Номер п/п | Кадастровый номер земельного участка | Адрес (описание местоположения) | Категория земель | Разрешенное использование | Площадь, кв.м | Кадастровая стоимость (руб) | |
| 1 | 2 | 3 | 4 | 5 | 6 | 7 | |
| 1 | 43:22:010153:2 | Местоположение установлено относительно ориентира, расположенного в границах участка. Ориентир жилой дом. Почтовый адрес ориентира: обл. Кировская р. Омутнинский г. Омутнинск пер. Цветочный д. 20 | Земли населённых пунктов | для индивидуального жилья | 992 | 437002.62 | |
| 2 | 43:22:010153:4 | Местоположение установлено относительно ориентира, расположенного в границах участка. Почтовый адрес ориентира: обл. Кировская р. Омутнинский г. Омутнинск ул. Первомайская д. 32 | Земли населённых пунктов | для индивидуального жилья | 1177 | 375482.13 | |
| 3 | 43:22:010153:7 | Местоположение установлено относительно ориентира, расположенного в границах участка. Почтовый адрес ориентира: обл. Кировская р. Омутнинский г. Омутнинск ул. Первомайская д. 26 | Земли населённых пунктов | для размещения жилого дома | 961 | 423346.29 | |
| 4 | 43:22:010153:10 | Местоположение установлено относительно ориентира, расположенного в границах участка. Ориентир - жилой дом. Почтовый адрес ориентира: обл. Кировская р. Омутнинский г. Омутнинск ул. Халтурина д. 20 | Земли населённых пунктов | для размещения жилого дома | 924 | 407046.8 | |
| 5 | 43:22:010153:13 | Местоположение установлено относительно ориентира, расположенного в границах участка. Ориентир жилой дом. Почтовый адрес ориентира: обл. Кировская р. Омутнинский | Земли населённых пунктов | для индивидуального жилья | 571 | 251540.82 | |

Филиал федерального государственного бюджетного учреждения «Федеральная кадастровая палата Федеральной службы государственной регистрации, кадастра и картографии» по Кировской области

(полное наименование органа кадастрового учета)

КПТ.1.1

КАДАСТРОВЫЙ ПЛАН ТЕРРИТОРИИ

08.09.2016 г № 90/16-201053

| 1 | Номер кадастрового квартала: 43:22:010153 | | | | Лист № 2 | Всего листов 1921 |
|-----------|---|---|--------------------------|----------------------------------|---------------|-----------------------------|
| Номер п/п | Кадастровый номер земельного участка | Адрес (описание местоположения) | Категория земель | Разрешенное использование | Площадь, кв.м | Кадастровая стоимость (руб) |
| 1 | 2 | 3 | 4 | 5 | 6 | 7 |
| 6 | 43:22:010153:21 | Местоположение установлено относительно ориентира, расположенного в границах участка. Ориентир жилой дом. Почтовый адрес ориентира: обл. Кировская р. Омутнинский г. Омутнинск ул. Халтурина д. 16 | Земли населённых пунктов | для индивидуального жилья | 765 | 337003.03 |
| 7 | 43:22:010153:26 | Местоположение установлено относительно ориентира, расположенного в границах участка. Ориентир жилой дом. Почтовый адрес ориентира: обл. Кировская р. Омутнинский г. Омутнинск ул. Кооперации д. 13 | Земли населённых пунктов | для размещения жилого дома | 983 | 433037.88 |
| 8 | 43:22:010153:27 | Местоположение установлено относительно ориентира, расположенного в границах участка. Почтовый адрес ориентира: обл. Кировская р. Омутнинский г. Омутнинск ул. Кооперации д. 15 | Земли населённых пунктов | личное подсобное хозяйство | 1154 | 368144.75 |
| 9 | 43:22:010153:31 | Местоположение установлено относительно ориентира, расположенного в границах участка. Ориентир жилой дом. Почтовый адрес ориентира: обл. Кировская р. Омутнинский г. Омутнинск ул. Садовая д. 20 | Земли населённых пунктов | для личного подсобного хозяйства | 1254 | 400046.38 |
| 10 | 43:22:010153:32 | Местоположение установлено относительно ориентира, расположенного в границах участка. Почтовый адрес ориентира: обл. Кировская р. Омутнинский г. Омутнинск ул. Садовая д. 18 | Земли населённых пунктов | для индивидуального жилья | 965 | 425108.4 |

инженер
(наименование должности)

М.П.

(подпись)

/ Л.П. Перушина /
(инициалы, фамилия)

Филиал федерального государственного бюджетного учреждения «Федеральная кадастровая палата Федеральной службы государственной регистрации, кадастра и картографии» по Кировской области

(полное наименование органа кадастрового учета)

КПТ.1.1

КАДАСТРОВЫЙ ПЛАН ТЕРРИТОРИИ

08.09.2016 г № 90/16-201053

| 1 | Номер кадастрового квартала: 43:22:010153 | | | | Лист № 3 | Всего листов 1921 |
|-----------|---|---|--------------------------|----------------------------|---------------|-----------------------------|
| Номер п/п | Кадастровый номер земельного участка | Адрес (описание местоположения) | Категория земель | Разрешенное использование | Площадь, кв.м | Кадастровая стоимость (руб) |
| 1 | 2 | 3 | 4 | 5 | 6 | 7 |
| 11 | 43:22:010153:35 | Местоположение установлено относительно ориентира, расположенного в границах участка. Ориентир жилой дом. Почтовый адрес ориентира: обл. Кировская р. Омутнинский г. Омутнинск пер. Цветочный д. 15 | Земли населённых пунктов | для размещения жилого дома | 920 | 405284.69 |
| 12 | 43:22:010153:36 | Местоположение установлено относительно ориентира, расположенного в границах участка. Ориентир жилой дом. Почтовый адрес ориентира: обл. Кировская р. Омутнинский г. Омутнинск пер. Цветочный д. 17 | Земли населённых пунктов | для размещения жилого дома | 916 | 403522.58 |
| 13 | 43:22:010153:37 | обл. Кировская р-н Омутнинский г. Омутнинск | Земли населённых пунктов | для индивидуального жилья | 1198 | 382181.47 |
| 14 | 43:22:010153:38 | Местоположение установлено относительно ориентира, расположенного в границах участка. Почтовый адрес ориентира: обл. Кировская р. Омутнинский г. Омутнинск ул. Кооперации д. 9 | Земли населённых пунктов | для индивидуального жилья | 993 | 437443.15 |
| 15 | 43:22:010153:42 | Местоположение установлено относительно ориентира, расположенного в границах участка. Ориентир жилой дом. Почтовый адрес ориентира: обл. Кировская р. Омутнинский г. Омутнинск ул. Парковая д. 19 | Земли населённых пунктов | для индивидуального жилья | 847 | 373126.23 |

инженер

(наименование должности)

М.П.

(подпись)

/ Л.П. Пегушина /

(инициалы, фамилия)

Филиал федерального государственного бюджетного учреждения «Федеральная кадастровая палата Федеральной службы государственной регистрации, кадастра и картографии» по Кировской области

(полное наименование органа кадастрового учета)

КПТ.1.1

КАДАСТРОВЫЙ ПЛАН ТЕРРИТОРИИ

08.09.2016 г № 90/16-201053

| 1 | Номер кадастрового квартала: 43:22:010153 | | | | Лист № 4 | Всего листов 1921 |
|-----------|---|--|--------------------------|--|---------------|-----------------------------|
| Номер п/п | Кадастровый номер земельного участка | Адрес (описание местоположения) | Категория земель | Разрешенное использование | Площадь, кв.м | Кадастровая стоимость (руб) |
| 1 | 2 | 3 | 4 | 5 | 6 | 7 |
| 16 | 43:22:010153:48 | Местоположение установлено относительно ориентира, расположенного в границах участка. Ориентир жилой дом. Почтовый адрес ориентира: обл. Кировская р. Омутнинский г. Омутнинск пер. Цветочный д. 8 | Земли населённых пунктов | для индивидуального жилья | 774 | 340967.77 |
| 17 | 43:22:010153:52 | обл. Кировская р-н Омутнинский г. Омутнинск | Земли населённых пунктов | для размещения жилого дома | 1094 | 349003.78 |
| 18 | 43:22:010153:54 | обл. Кировская р-н Омутнинский г. Омутнинск | Земли населённых пунктов | для индивидуального жилья | 1049 | 334648.05 |
| 19 | 43:22:010153:55 | Местоположение установлено относительно ориентира, расположенного в границах участка. Почтовый адрес ориентира: обл. Кировская р. Омутнинский г. Омутнинск ул. Парковая д. 18 | Земли населённых пунктов | для индивидуального жилья | 960 | 422905.76 |
| 20 | 43:22:010153:56 | Местоположение установлено относительно ориентира, расположенного в границах участка. Почтовый адрес ориентира: обл. Кировская р. Омутнинский г. Омутнинск ул. Парковая д. 20 | Земли населённых пунктов | для ведения личного подсобного хозяйства | 1021 | 325715.59 |

инженер

(наименование должности)

М.П.

(подпись)

/ Л.П. Пегушина /

(инициалы, фамилия)

Филиал федерального государственного бюджетного учреждения «Федеральная кадастровая палата Федеральной службы государственной регистрации, кадастра и картографии» по Кировской области

(полное наименование органа кадастрового учета)

КПТ.1.1

КАДАСТРОВЫЙ ПЛАН ТЕРРИТОРИИ

08.09.2016 г № 90/16-201053

| 1 | Номер кадастрового квартала: 43:22:010153 | | | | Лист № <u>5</u> | Всего листов <u>1921</u> |
|-----------|---|---|--------------------------|---|-----------------|-----------------------------|
| Номер п/п | Кадастровый номер земельного участка | Адрес (описание местоположения) | Категория земель | Разрешенное использование | Площадь, кв.м | Кадастровая стоимость (руб) |
| 1 | 2 | 3 | 4 | 5 | 6 | 7 |
| 21 | 43:22:010153:57 | обл. Кировская р-н Омутнинский г. Омутнинск | Земли населённых пунктов | для размещения жилого дома | 1056 | 336881.16 |
| 22 | 43:22:010153:59 | Местоположение установлено относительно ориентира, расположенного в границах участка. Ориентир жилой дом. Почтовый адрес ориентира: обл. Кировская р. Омутнинский г. Омутнинск ул. Парковая д. 26 | Земли населённых пунктов | для индивидуального жилищного строительства | 1199 | 382500.48 |
| 23 | 43:22:010153:63 | Местоположение установлено относительно ориентира, расположенного в границах участка. Почтовый адрес ориентира: обл. Кировская р. Омутнинский г. Омутнинск ул. Ботаническая д. 19 | Земли населённых пунктов | для индивидуального жилья | 991 | 436562.1 |
| 24 | 43:22:010153:66 | (адрес) Кировская обл, р-н Омутнинский, г Омутнинск, ул Парковая, д 27 | Земли населённых пунктов | для индивидуального жилищного строительства | 1308 | 417273.25 |
| 25 | 43:22:010153:68 | (адрес) Кировская обл, р-н Омутнинский, г Омутнинск, ул Парковая, д 29 | Земли населённых пунктов | для размещения жилого дома | 1603 | 511383.05 |

инженер

(наименование должности)

М.П.

(подпись)

/ Л.П. Пегушина /

(инициалы, фамилия)

Филиал федерального государственного бюджетного учреждения «Федеральная кадастровая палата Федеральной службы государственной регистрации, кадастра и картографии» по Кировской области

(полное наименование органа кадастрового учета)

КПТ.1.1

КАДАСТРОВЫЙ ПЛАН ТЕРРИТОРИИ

08.09.2016 г № 90/16-201053

| 1 | Номер кадастрового квартала: 43:22:010153 | | | | Лист № 6 | Всего листов 1921 |
|-----------|---|--|--------------------------|----------------------------|---------------|-----------------------------|
| Номер п/п | Кадастровый номер земельного участка | Адрес (описание местоположения) | Категория земель | Разрешенное использование | Площадь, кв.м | Кадастровая стоимость (руб) |
| 1 | 2 | 3 | 4 | 5 | 6 | 7 |
| 26 | 43:22:010153:69 | Местоположение установлено относительно ориентира, расположенного в границах участка. Ориентир жилой дом. Почтовый адрес ориентира: обл. Кировская р. Омутнинский г. Омутнинск ул. Садовая д. 49 | Земли населённых пунктов | для индивидуального жилья | 1624 | 518082.39 |
| 27 | 43:22:010153:72 | Местоположение установлено относительно ориентира, расположенного в границах участка. Ориентир жилой дом. Почтовый адрес ориентира: обл. Кировская р. Омутнинский г. Омутнинск ул. Песчанская д. 5 | Земли населённых пунктов | для размещения жилого дома | 1993 | 635799.39 |
| 28 | 43:22:010153:77 | обл. Кировская р-н Омутнинский г. Омутнинск | Земли населённых пунктов | для индивидуального жилья | 1478 | 471506.02 |
| 29 | 43:22:010153:79 | Местоположение установлено относительно ориентира, расположенного в границах участка. Почтовый адрес ориентира: обл. Кировская р. Омутнинский г. Омутнинск ул. Краснофлотская д. 8 | Земли населённых пунктов | для индивидуального жилья | 1869 | 596241.37 |
| 30 | 43:22:010153:81 | Местоположение установлено относительно ориентира, расположенного в границах участка. Ориентир жилой дом. Почтовый адрес ориентира: обл. Кировская р. Омутнинский г. Омутнинск ул. Краснофлотская д. 4 | Земли населённых пунктов | для размещения жилого дома | 1669 | 532438.12 |

инженер
(наименование должности)

М.П.

(подпись)

/ Л.П. Пегушина /
(инициалы, фамилия)

Филиал федерального государственного бюджетного учреждения «Федеральная кадастровая палата Федеральной службы государственной регистрации, кадастра и картографии» по Кировской области

(полное наименование органа кадастрового учета)

КПТ.1.1

КАДАСТРОВЫЙ ПЛАН ТЕРРИТОРИИ

08.09.2016 г № 90/16-201053

| 1 | Номер кадастрового квартала: 43:22:010153 | | | | Лист № 7 | Всего листов 1921 |
|-----------|---|---|--------------------------|---|---------------|-----------------------------|
| Номер п/п | Кадастровый номер земельного участка | Адрес (описание местоположения) | Категория земель | Разрешенное использование | Площадь, кв.м | Кадастровая стоимость (руб) |
| 1 | 2 | 3 | 4 | 5 | 6 | 7 |
| 31 | 43:22:010153:89 | Местоположение установлено относительно ориентира, расположенного в границах участка. Ориентир жилой дом. Почтовый адрес ориентира: обл. Кировская р. Омутнинский г. Омутнинск ул. Парковая д. 36 | Земли населённых пунктов | Для ведения личного подсобного хозяйства | 1526 | 486818.8 |
| 32 | 43:22:010153:94 | Местоположение установлено относительно ориентира, расположенного в границах участка. Ориентир жилой дом. Почтовый адрес ориентира: обл. Кировская р. Омутнинский г. Омутнинск ул. Парковая д. 46 | Земли населённых пунктов | для размещения жилого дома | 1530 | 488094.86 |
| 33 | 43:22:010153:97 | Местоположение установлено относительно ориентира, расположенного в границах участка. Почтовый адрес ориентира: обл. Кировская р. Омутнинский г. Омутнинск ул. Парковая д. 45 | Земли населённых пунктов | для индивидуального жилья | 1318 | 420463.42 |
| 34 | 43:22:010153:100 | Местоположение установлено относительно ориентира, расположенного в границах участка. Ориентир жилой дом. Почтовый адрес ориентира: обл. Кировская р. Омутнинский г. Омутнинск ул. Парковая д. 39 | Земли населённых пунктов | для индивидуального жилья с ведением личного подсобного хозяйства | 2077 | 548606.83 |
| 35 | 43:22:010153:101 | Местоположение установлено относительно ориентира, расположенного в границах участка. Почтовый адрес ориентира: обл. Кировская р. Омутнинский г. Омутнинск ул. Парковая д. 48 | Земли населённых пунктов | для ведения личного подсобного хозяйства | 1960 | 625271.85 |

инженер
(наименование должности)

М.П.

(подпись)

/ Л.П. Перушина /
(инициалы, фамилия)

Филиал федерального государственного бюджетного учреждения «Федеральная кадастровая палата Федеральной службы государственной регистрации, кадастра и картографии» по Кировской области

(полное наименование органа кадастрового учета)

КПТ.1.1

КАДАСТРОВЫЙ ПЛАН ТЕРРИТОРИИ

08.09.2016 г № 90/16-201053

| 1 | Номер кадастрового квартала: 43:22:010153 | | | | Лист № <u>8</u> | Всего листов <u>1921</u> |
|-----------|---|---|--------------------------|---|-----------------|-----------------------------|
| Номер п/п | Кадастровый номер земельного участка | Адрес (описание местоположения) | Категория земель | Разрешенное использование | Площадь, кв.м | Кадастровая стоимость (руб) |
| 1 | 2 | 3 | 4 | 5 | 6 | 7 |
| 36 | 43:22:010153:102 | Местоположение установлено относительно ориентира, расположенного в границах участка. Почтовый адрес ориентира: обл. Кировская р. Омутнинский г. Омутнинск ул. Парковая д. 54 | Земли населённых пунктов | для индивидуального жилья | 1323 | 422058.5 |
| 37 | 43:22:010153:103 | обл. Кировская р-н Омутнинский г. Омутнинск | Земли населённых пунктов | для индивидуального жилья с ведением личного подсобного хозяйства | 1782 | 568486.96 |
| 38 | 43:22:010153:110 | (адрес) Кировская обл, р-н Омутнинский, г Омутнинск, ул Садовая, д 53 | Земли населённых пунктов | многоквартирный жилой дом высотой 2-3 этажа | 8901 +/-10 | 2351058.93 |
| 39 | 43:22:010153:139 | Местоположение установлено относительно ориентира, расположенного в границах участка. Ориентир жилой дом. Почтовый адрес ориентира: обл. Кировская р. Омутнинский г. Омутнинск ул. Парковая д. 41 | Земли населённых пунктов | для индивидуального жилья | 2265 | 598264.07 |
| 40 | 43:22:010153:140 | Местоположение установлено относительно ориентира, расположенного в границах участка. Ориентир жилой дом. Почтовый адрес ориентира: обл. Кировская р. Омутнинский г. Омутнинск ул. Парковая д. 50 | Земли населённых пунктов | для индивидуального жилищного строительства | 976 | 429954.19 |

инженер

(наименование должности)

М.П.

(подпись)

/ Л.П. Пегушина /

(инициалы, фамилия)

Филиал федерального государственного бюджетного учреждения «Федеральная кадастровая палата Федеральной службы государственной регистрации, кадастра и картографии» по Кировской области

(полное наименование органа кадастрового учета)

КПТ.1.1

КАДАСТРОВЫЙ ПЛАН ТЕРРИТОРИИ

08.09.2016 г № 90/16-201053

| 1 | Номер кадастрового квартала: 43:22:010153 | | | | Лист № <u>9</u> | Всего листов <u>1921</u> |
|-----------|---|---|--------------------------|---|-----------------|-----------------------------|
| Номер п/п | Кадастровый номер земельного участка | Адрес (описание местоположения) | Категория земель | Разрешенное использование | Площадь, кв.м | Кадастровая стоимость (руб) |
| 1 | 2 | 3 | 4 | 5 | 6 | 7 |
| 41 | 43:22:010153:141 | Местоположение установлено относительно ориентира, расположенного в границах участка. Ориентир жилой дом. Почтовый адрес ориентира: обл. Кировская р. Омутнинский г. Омутнинск ул. Парковая д. 48 | Земли населённых пунктов | для индивидуального жилищного строительства | 976 | 429954.19 |
| 42 | 43:22:010153:142 | (адрес) Кировская область, р-н Омутнинский, г Омутнинск, ул Парковая, д 30 | Земли населённых пунктов | для индивидуального жилищного строительства | 2134 +/-3 | 563653.42 |
| 43 | 43:22:010153:145 | Местоположение установлено относительно ориентира, расположенного в границах участка. Ориентир жилой дом. Почтовый адрес ориентира: обл. Кировская р. Омутнинский г. Омутнинск ул. Парковая д. 38 | Земли населённых пунктов | для индивидуального жилищного строительства | 1170 | 373249.01 |
| 44 | 43:22:010153:149 | (адрес) Кировская область, р-н Омутнинский, г Омутнинск, ул Пролетарская, д 2 а | Земли населённых пунктов | "для размещения зданий, строений, сооружений санатория-профилактория ""Металлург""" | 65837 +/-90 | 1620248.57 |
| 45 | 43:22:010153:150 | Кировская область, р-н Омутнинский, г Омутнинск | Земли населённых пунктов | для производственных целей | 35 +/-2 | 5133.45 |

инженер

(наименование должности)

М.П.

(подпись)

/ Л.П. Пегушина /

(инициалы, фамилия)

Филиал федерального государственного бюджетного учреждения «Федеральная кадастровая палата Федеральной службы государственной регистрации, кадастра и картографии» по Кировской области

(полное наименование органа кадастрового учета)

КПТ.1.1

КАДАСТРОВЫЙ ПЛАН ТЕРРИТОРИИ

08.09.2016 г № 90/16-201053

| 1 | Номер кадастрового квартала: 43:22:010153 | | | | Лист № 10 | Всего листов 1921 |
|-----------|---|---|--------------------------|---|---------------|-----------------------------|
| Номер п/п | Кадастровый номер земельного участка | Адрес (описание местоположения) | Категория земель | Разрешенное использование | Площадь, кв.м | Кадастровая стоимость (руб) |
| 1 | 2 | 3 | 4 | 5 | 6 | 7 |
| 46 | 43:22:010153:151 | Местоположение установлено относительно ориентира, расположенного в границах участка. Почтовый адрес ориентира: обл. Кировская р. Омутнинский г. Омутнинск пер. Цветочный д. 22 | Земли населённых пунктов | для ведения личного подсобного хозяйства | 1339 | 427162.76 |
| 47 | 43:22:010153:153 | Местоположение установлено относительно ориентира, расположенного в границах участка. Ориентир здание. Почтовый адрес ориентира: обл. Кировская р. Омутнинский г. Омутнинск пер. Цветочный д. 18 | Земли населённых пунктов | для ведения личного подсобного хозяйства | 979 | 431275.77 |
| 48 | 43:22:010153:154 | Местоположение установлено относительно ориентира, расположенного в границах участка. Почтовый адрес ориентира: обл. Кировская р. Омутнинский г. Омутнинск ул. Первомайская д. 30 | Земли населённых пунктов | для ведения личного подсобного хозяйства | 798 | 351540.42 |
| 49 | 43:22:010153:155 | (адрес) Кировская обл, р-н Омутнинский, г Омутнинск, ул Первомайская, д 28 | Земли населённых пунктов | для индивидуального жилья с ведением личного подсобного хозяйства | 948 | 417622.44 |
| 50 | 43:22:010153:156 | (адрес) Кировская обл, р-н Омутнинский, г Омутнинск, ул Первомайская, д 24 | Земли населённых пунктов | для ведения личного подсобного хозяйства | 1176 | 375163.11 |

инженер
(наименование должности)

М.П.

(подпись)

/ Л.П. Пегушина /
(инициалы, фамилия)

Филиал федерального государственного бюджетного учреждения «Федеральная кадастровая палата Федеральной службы государственной регистрации, кадастра и картографии» по Кировской области

(полное наименование органа кадастрового учета)

КПТ.1.1

КАДАСТРОВЫЙ ПЛАН ТЕРРИТОРИИ

08.09.2016 г № 90/16-201053

| 1 | Номер кадастрового квартала: 43:22:010153 | | | | Лист № 11 | Всего листов 1921 |
|-----------|---|--|--------------------------|---|---------------|-----------------------------|
| Номер п/п | Кадастровый номер земельного участка | Адрес (описание местоположения) | Категория земель | Разрешенное использование | Площадь, кв.м | Кадастровая стоимость (руб) |
| 1 | 2 | 3 | 4 | 5 | 6 | 7 |
| 51 | 43:22:010153:157 | (адрес) Кировская обл, р-н Омутнинский, г Омутнинск, ул Халтурина, д 22 | Земли населённых пунктов | для индивидуального жилья с ведением личного подсобного хозяйства | 891 | 284246.82 |
| 52 | 43:22:010153:158 | (адрес) обл. Кировская р. Омутнинский г. Омутнинск ул. Халтурина д. 18 | Земли населённых пунктов | для размещения жилого дома | 829 | 365196.75 |
| 53 | 43:22:010153:159 | Местоположение установлено относительно ориентира, расположенного в границах участка. Почтовый адрес ориентира: обл. Кировская р. Омутнинский г. Омутнинск пер. Линейный д. 3 | Земли населённых пунктов | для ведения личного подсобного хозяйства | 615 | 270924 |
| 54 | 43:22:010153:160 | Местоположение установлено относительно ориентира, расположенного в границах участка. Почтовый адрес ориентира: обл. Кировская р. Омутнинский г. Омутнинск пер. Линейный д. 7 | Земли населённых пунктов | для ведения личного подсобного хозяйства | 641 | 282377.7 |
| 55 | 43:22:010153:161 | (адрес) Кировская область, р-н Омутнинский, г Омутнинск, ул Кооперации, д 19 | Земли населённых пунктов | для индивидуального жилья с ведением личного подсобного хозяйства | 677 | 298238.81 |

инженер

(наименование должности)

М.П.

(подпись)

/ Л.П. Пегушина /

(инициалы, фамилия)

Филиал федерального государственного бюджетного учреждения «Федеральная кадастровая палата Федеральной службы государственной регистрации, кадастра и картографии» по Кировской области

(полное наименование органа кадастрового учета)

КПТ.1.1

КАДАСТРОВЫЙ ПЛАН ТЕРРИТОРИИ

08.09.2016 г № 90/16-201053

| 1 | Номер кадастрового квартала: 43:22:010153 | | | | Лист № 12 | Всего листов 1921 |
|-----------|---|--|--------------------------|---|---------------|-----------------------------|
| Номер п/п | Кадастровый номер земельного участка | Адрес (описание местоположения) | Категория земель | Разрешенное использование | Площадь, кв.м | Кадастровая стоимость (руб) |
| 1 | 2 | 3 | 4 | 5 | 6 | 7 |
| 56 | 43:22:010153:162 | Местоположение установлено относительно ориентира, расположенного в границах участка. Почтовый адрес ориентира: обл. Кировская р. Омутнинский г. Омутнинск ул. Кооперации д. 21 | Земли населённых пунктов | для ведения личного подсобного хозяйства | 924 | 407046.8 |
| 57 | 43:22:010153:163 | Местоположение установлено относительно ориентира, расположенного в границах участка. Почтовый адрес ориентира: обл. Кировская р. Омутнинский г. Омутнинск ул. Кооперации д. 23 | Земли населённых пунктов | для ведения личного подсобного хозяйства | 759 | 334359.87 |
| 58 | 43:22:010153:164 | Местоположение установлено относительно ориентира, расположенного в границах участка. Ориентир - жилой дом. Почтовый адрес ориентира: обл. Кировская р. Омутнинский г. Омутнинск ул. Кооперации д. 17 | Земли населённых пунктов | для ведения личного подсобного хозяйства | 859 | 378412.55 |
| 59 | 43:22:010153:165 | (адрес) Кировская обл, р-н Омутнинский, г Омутнинск, пер Линейный, д 4 | Земли населённых пунктов | для индивидуального жилья с ведением личного подсобного хозяйства | 924 | 407049.72 |
| 60 | 43:22:010153:167 | Местоположение установлено относительно ориентира, расположенного в границах участка. Ориентир - жилой дом. Почтовый адрес ориентира: обл. Кировская р. Омутнинский г. Омутнинск ул. Халтурина д. 14 | Земли населённых пунктов | для размещения жилого дома | 903 | 397795.73 |

инженер
(наименование должности)

М.П.

(подпись)

/ Л.П. Пегушина /
(инициалы, фамилия)

Филиал федерального государственного бюджетного учреждения «Федеральная кадастровая палата Федеральной службы государственной регистрации, кадастра и картографии» по Кировской области

(полное наименование органа кадастрового учета)

КПТ.1.1

КАДАСТРОВЫЙ ПЛАН ТЕРРИТОРИИ

08.09.2016 г № 90/16-201053

| 1 | Номер кадастрового квартала: 43:22:010153 | | | | Лист № 13 | Всего листов 1921 |
|-----------|---|--|--------------------------|---|---------------|-----------------------------|
| Номер п/п | Кадастровый номер земельного участка | Адрес (описание местоположения) | Категория земель | Разрешенное использование | Площадь, кв.м | Кадастровая стоимость (руб) |
| 1 | 2 | 3 | 4 | 5 | 6 | 7 |
| 61 | 43:22:010153:168 | (адрес) Кировская обл, р-н Омутнинский, г Омутнинск, ул Халтурина, д 12 | Земли населённых пунктов | для индивидуального жилья с ведением личного подсобного хозяйства | 831 | 265105.62 |
| 62 | 43:22:010153:169 | Местоположение установлено относительно ориентира, расположенного в границах участка. Ориентир жилой дом. Почтовый адрес ориентира: обл. Кировская р. Омутнинский г. Омутнинск ул. Садовая д. 29 | Земли населённых пунктов | для размещения жилого дома | 897 | 395152.57 |
| 63 | 43:22:010153:170 | Местоположение установлено относительно ориентира, расположенного в границах участка. Почтовый адрес ориентира: обл. Кировская р. Омутнинский г. Омутнинск ул. Садовая д. 31 | Земли населённых пунктов | для ведения личного подсобного хозяйства | 953 | 419822.08 |
| 64 | 43:22:010153:171 | Местоположение установлено относительно ориентира, расположенного в границах участка. Почтовый адрес ориентира: обл. Кировская р. Омутнинский г. Омутнинск ул. Кооперации д. 13 | Земли населённых пунктов | для ведения личного подсобного хозяйства | 983 | 433037.88 |
| 65 | 43:22:010153:172 | (адрес) Кировская обл, р-н Омутнинский, г Омутнинск, ул Садовая, д 26 | Земли населённых пунктов | для ведения личного подсобного хозяйства | 992 | 437002.62 |

инженер
(наименование должности)

М.П.

(подпись)

/ Л.П. Пегушина /
(инициалы, фамилия)

Филиал федерального государственного бюджетного учреждения «Федеральная кадастровая палата Федеральной службы государственной регистрации, кадастра и картографии» по Кировской области

(полное наименование органа кадастрового учета)

КПТ.1.1

КАДАСТРОВЫЙ ПЛАН ТЕРРИТОРИИ

08.09.2016 г № 90/16-201053

| 1 | Номер кадастрового квартала: 43:22:010153 | | | | Лист № 14 | Всего листов 1921 |
|-----------|---|--|--------------------------|---|---------------|-----------------------------|
| Номер п/п | Кадастровый номер земельного участка | Адрес (описание местоположения) | Категория земель | Разрешенное использование | Площадь, кв.м | Кадастровая стоимость (руб) |
| 1 | 2 | 3 | 4 | 5 | 6 | 7 |
| 66 | 43:22:010153:173 | Местоположение установлено относительно ориентира, расположенного в границах участка. Ориентир жилой дом. Почтовый адрес ориентира: обл. Кировская р. Омутнинский г. Омутнинск ул. Садовая д. 24 | Земли населённых пунктов | для индивидуального жилищного строительства | 836 | 368280.44 |
| 67 | 43:22:010153:174 | Местоположение установлено относительно ориентира, расположенного в границах участка. Ориентир здание. Почтовый адрес ориентира: Кировская обл, р-н Омутнинский, г Омутнинск, ул Садовая, дом 22 | Земли населённых пунктов | для ведения личного подсобного хозяйства | 1161 | 370377.87 |
| 68 | 43:22:010153:175 | Местоположение установлено относительно ориентира, расположенного в границах участка. Почтовый адрес ориентира: обл. Кировская р. Омутнинский г. Омутнинск ул. Халтурина д. 8 | Земли населённых пунктов | для ведения личного подсобного хозяйства | 990 | 436121.57 |
| 69 | 43:22:010153:176 | Местоположение установлено относительно ориентира, расположенного в границах участка. Почтовый адрес ориентира: обл. Кировская р. Омутнинский г. Омутнинск ул. Халтурина д. 6 | Земли населённых пунктов | для ведения личного подсобного хозяйства | 598 | 263435.05 |
| 70 | 43:22:010153:177 | Местоположение установлено относительно ориентира, расположенного в границах участка. Почтовый адрес ориентира: обл. Кировская р. Омутнинский г. Омутнинск ул. Халтурина д. 6 | Земли населённых пунктов | для ведения личного подсобного хозяйства | 598 | 263435.05 |

инженер
(наименование должности)

М.П.

(подпись)

/ Л.П. Пегушина /
(инициалы, фамилия)

Филиал федерального государственного бюджетного учреждения «Федеральная кадастровая палата Федеральной службы государственной регистрации, кадастра и картографии» по Кировской области

(полное наименование органа кадастрового учета)

КПТ.1.1

КАДАСТРОВЫЙ ПЛАН ТЕРРИТОРИИ

08.09.2016 г № 90/16-201053

| 1 | Номер кадастрового квартала: 43:22:010153 | | | | Лист № 15 | Всего листов 1921 |
|-----------|---|---|--------------------------|--|---------------|-----------------------------|
| Номер п/п | Кадастровый номер земельного участка | Адрес (описание местоположения) | Категория земель | Разрешенное использование | Площадь, кв.м | Кадастровая стоимость (руб) |
| 1 | 2 | 3 | 4 | 5 | 6 | 7 |
| 71 | 43:22:010153:179 | (адрес) Кировская обл, р-н Омутнинский, г Омутнинск, ул Халтурина, д 4 | Земли населённых пунктов | для ведения личного подсобного хозяйства | 839 | 369602.02 |
| 72 | 43:22:010153:180 | Местоположение установлено относительно ориентира, расположенного в границах участка. Ориентир - жилой дом. Почтовый адрес ориентира: обл. Кировская р. Омутнинский г. Омутнинск ул. Кооперации д. 10 | Земли населённых пунктов | для личного подсобного хозяйства | 1434 | 457469.3 |
| 73 | 43:22:010153:181 | Местоположение установлено относительно ориентира, расположенного в границах участка. Ориентир - жилой дом. Почтовый адрес ориентира: обл. Кировская р. Омутнинский г. Омутнинск ул. Халтурина д. 2 | Земли населённых пунктов | для личного подсобного хозяйства | 918 | 404403.64 |
| 74 | 43:22:010153:182 | Местоположение установлено относительно ориентира, расположенного в границах участка. Ориентир жилой дом. Почтовый адрес ориентира: обл. Кировская р. Омутнинский г. Омутнинск ул. Парковая д. 21 | Земли населённых пунктов | для размещения жилого дома | 873 | 384579.93 |
| 75 | 43:22:010153:183 | Местоположение установлено относительно ориентира, расположенного в границах участка. Почтовый адрес ориентира: обл. Кировская р. Омутнинский г. Омутнинск ул. Парковая д. 23 | Земли населённых пунктов | для ведения личного подсобного хозяйства | 1334 | 425567.68 |

инженер

(наименование должности)

М.П.

(подпись)

/ Л.П. Пегушина /

(инициалы, фамилия)

Филиал федерального государственного бюджетного учреждения «Федеральная кадастровая палата Федеральной службы государственной регистрации, кадастра и картографии» по Кировской области

(полное наименование органа кадастрового учета)

КПТ.1.1

КАДАСТРОВЫЙ ПЛАН ТЕРРИТОРИИ

08.09.2016 г № 90/16-201053

| 1 | Номер кадастрового квартала: 43:22:010153 | | | | Лист № 16 | Всего листов 1921 |
|-----------|---|---|--------------------------|---|---------------|-----------------------------|
| Номер п/п | Кадастровый номер земельного участка | Адрес (описание местоположения) | Категория земель | Разрешенное использование | Площадь, кв.м | Кадастровая стоимость (руб) |
| 1 | 2 | 3 | 4 | 5 | 6 | 7 |
| 76 | 43:22:010153:184 | Местоположение установлено относительно ориентира, расположенного в границах участка. Почтовый адрес ориентира: обл. Кировская р. Омутнинский г. Омутнинск ул. Кооперации д. 5 | Земли населённых пунктов | для ведения личного подсобного хозяйства | 820 | 361232.01 |
| 77 | 43:22:010153:185 | (адрес) Кировская обл, р-н Омутнинский, г Омутнинск, пер Цветочный, д 12 | Земли населённых пунктов | для индивидуального жилья с ведением личного подсобного хозяйства | 562 | 247577.86 |
| 78 | 43:22:010153:186 | (адрес) Кировская обл, р-н Омутнинский, г Омутнинск, пер Цветочный, д 16 | Земли населённых пунктов | для застройки и ведения личного подсобного хозяйства | 632 | 278414.96 |
| 79 | 43:22:010153:187 | Местоположение установлено относительно ориентира, расположенного в границах участка. Ориентир жилой дом. Почтовый адрес ориентира: обл. Кировская р. Омутнинский г. Омутнинск ул. Парковая д. 10 | Земли населённых пунктов | для личного подсобного хозяйства | 1115 | 355703.12 |
| 80 | 43:22:010153:188 | (адрес) Кировская область, р-н Омутнинский, г Омутнинск, ул Парковая, д 12 | Земли населённых пунктов | для индивидуального жилья с ведением личного подсобного хозяйства | 1000 | 319020 |

инженер

(наименование должности)

М.П.

(подпись)

/ Л.П. Пегушина /

(инициалы, фамилия)

Филиал федерального государственного бюджетного учреждения «Федеральная кадастровая палата Федеральной службы государственной регистрации, кадастра и картографии» по Кировской области

(полное наименование органа кадастрового учета)

КПТ.1.1

КАДАСТРОВЫЙ ПЛАН ТЕРРИТОРИИ

08.09.2016 г № 90/16-201053

| 1 | Номер кадастрового квартала: 43:22:010153 | | | | Лист № 17 | Всего листов 1921 |
|-----------|---|---|--------------------------|--|---------------|-----------------------------|
| Номер п/п | Кадастровый номер земельного участка | Адрес (описание местоположения) | Категория земель | Разрешенное использование | Площадь, кв.м | Кадастровая стоимость (руб) |
| 1 | 2 | 3 | 4 | 5 | 6 | 7 |
| 81 | 43:22:010153:189 | Местоположение установлено относительно ориентира, расположенного в границах участка. Ориентир - здание. Почтовый адрес ориентира: обл. Кировская р. Омутнинский г. Омутнинск ул. Парковая д. 14 | Земли населённых пунктов | для ведения личного подсобного хозяйства | 1106 | 352831.97 |
| 82 | 43:22:010153:191 | Местоположение установлено относительно ориентира, расположенного в границах участка. Почтовый адрес ориентира: обл. Кировская р. Омутнинский г. Омутнинск ул. Ботаническая д. 15 | Земли населённых пунктов | для ведения личного подсобного хозяйства | 1043 | 332733.95 |
| 83 | 43:22:010153:192 | Местоположение установлено относительно ориентира, расположенного в границах участка. Ориентир жилой дом. Почтовый адрес ориентира: обл. Кировская р. Омутнинский г. Омутнинск ул. Парковая д. 24 | Земли населённых пунктов | для ведения личного подсобного хозяйства | 1121 | 357617.22 |
| 84 | 43:22:010153:193 | Местоположение установлено относительно ориентира, расположенного в границах участка. Ориентир жилой дом. Почтовый адрес ориентира: обл. Кировская р. Омутнинский г. Омутнинск ул. Ботаническая д. 25 | Земли населённых пунктов | для ведения личного подсобного хозяйства | 1011 | 322525.43 |
| 85 | 43:22:010153:194 | Местоположение установлено относительно ориентира, расположенного в границах участка. Почтовый адрес ориентира: обл. Кировская р. Омутнинский г. Омутнинск ул. Ботаническая д. 23 | Земли населённых пунктов | для ведения личного подсобного хозяйства | 942 | 414976.28 |

инженер
(наименование должности)

М.П.

(подпись)

/ Л.П. Перушина /
(инициалы, фамилия)

Филиал федерального государственного бюджетного учреждения «Федеральная кадастровая палата Федеральной службы государственной регистрации, кадастра и картографии» по Кировской области

(полное наименование органа кадастрового учета)

КПТ.1.1

КАДАСТРОВЫЙ ПЛАН ТЕРРИТОРИИ

08.09.2016 г № 90/16-201053

| 1 | Номер кадастрового квартала: 43:22:010153 | | | | Лист № 18 | Всего листов 1921 |
|-----------|---|---|--------------------------|--|---------------|-----------------------------|
| Номер п/п | Кадастровый номер земельного участка | Адрес (описание местоположения) | Категория земель | Разрешенное использование | Площадь, кв.м | Кадастровая стоимость (руб) |
| 1 | 2 | 3 | 4 | 5 | 6 | 7 |
| 86 | 43:22:010153:195 | (адрес) Кировская обл, р-н Омутнинский, г Омутнинск, ул Ботаническая, д 21 | Земли населённых пунктов | для ведения личного подсобного хозяйства | 928 | 408808.9 |
| 87 | 43:22:010153:196 | Местоположение установлено относительно ориентира, расположенного в границах участка. Ориентир - часть здания. Почтовый адрес ориентира: обл. Кировская р. Омутнинский г. Омутнинск ул. Кооперации д. 8 | Земли населённых пунктов | для ведения личного подсобного хозяйства | 1355 | 432267.02 |
| 88 | 43:22:010153:197 | (адрес) Кировская обл, р-н Омутнинский, г Омутнинск, ул Кооперации, д 8 | Земли населённых пунктов | для ведения личного подсобного хозяйства | 1139 | 363359.51 |
| 89 | 43:22:010153:199 | Местоположение установлено относительно ориентира, расположенного в границах участка. Ориентир часть здания. Почтовый адрес ориентира: обл. Кировская р. Омутнинский г. Омутнинск ул. Песчанская д. 3 | Земли населённых пунктов | для ведения личного подсобного хозяйства | 1363 | 434819.15 |
| 90 | 43:22:010153:200 | Местоположение установлено относительно ориентира, расположенного в границах участка. Ориентир часть здания. Почтовый адрес ориентира: обл. Кировская р. Омутнинский г. Омутнинск ул. Песчанская д. 3 | Земли населённых пунктов | для ведения личного подсобного хозяйства | 1355 | 432267.02 |

инженер

(наименование должности)

М.П.

(подпись)

/ Л.П. Пегушина /

(инициалы, фамилия)

Филиал федерального государственного бюджетного учреждения «Федеральная кадастровая палата Федеральной службы государственной регистрации, кадастра и картографии» по Кировской области

(полное наименование органа кадастрового учета)

КПТ.1.1

КАДАСТРОВЫЙ ПЛАН ТЕРРИТОРИИ

08.09.2016 г № 90/16-201053

| 1 | Номер кадастрового квартала: 43:22:010153 | | | | Лист № 19 | Всего листов 1921 |
|-----------|---|---|--------------------------|---|---------------|-----------------------------|
| Номер п/п | Кадастровый номер земельного участка | Адрес (описание местоположения) | Категория земель | Разрешенное использование | Площадь, кв.м | Кадастровая стоимость (руб) |
| 1 | 2 | 3 | 4 | 5 | 6 | 7 |
| 91 | 43:22:010153:201 | Местоположение установлено относительно ориентира, расположенного в границах участка. Ориентир жилой дом. Почтовый адрес ориентира: обл. Кировская р. Омутнинский г. Омутнинск ул. Песчанская д. 5 | Земли населённых пунктов | для ведения личного подсобного хозяйства | 1993 | 635799.39 |
| 92 | 43:22:010153:202 | Местоположение установлено относительно ориентира, расположенного в границах участка. Ориентир - здание. Почтовый адрес ориентира: обл. Кировская р. Омутнинский г. Омутнинск ул. Песчанская д. 7 | Земли населённых пунктов | для ведения личного подсобного хозяйства | 1108 | 353470 |
| 93 | 43:22:010153:204 | Местоположение установлено относительно ориентира, расположенного в границах участка. Ориентир - жилой дом. Почтовый адрес ориентира: обл. Кировская р. Омутнинский г. Омутнинск ул. Первомайская д. 54 | Земли населённых пунктов | для размещения жилого дома | 1201 | 383138.52 |
| 94 | 43:22:010153:205 | Местоположение установлено относительно ориентира, расположенного в границах участка. Ориентир здание. Почтовый адрес ориентира: обл. Кировская р. Омутнинский г. Омутнинск ул. Первомайская д. 52 | Земли населённых пунктов | для ведения личного подсобного хозяйства | 1252 | 399408.34 |
| 95 | 43:22:010153:206 | Местоположение установлено относительно ориентира, расположенного в границах участка. Ориентир - жилой дом. Почтовый адрес ориентира: обл. Кировская р. Омутнинский г. Омутнинск ул. Первомайская д. 50 | Земли населённых пунктов | для индивидуального жилищного строительства | 1330 | 424291.61 |

инженер
(наименование должности)

М.П.

(подпись)

/ Л.П. Пегушина /
(инициалы, фамилия)

Филиал федерального государственного бюджетного учреждения «Федеральная кадастровая палата Федеральной службы государственной регистрации, кадастра и картографии» по Кировской области

(полное наименование органа кадастрового учета)

КПТ.1.1

КАДАСТРОВЫЙ ПЛАН ТЕРРИТОРИИ

08.09.2016 г № 90/16-201053

| 1 | Номер кадастрового квартала: 43:22:010153 | | | | Лист № <u>20</u> | Всего листов <u>1921</u> |
|-----------|---|---|--------------------------|--|------------------|-----------------------------|
| Номер п/п | Кадастровый номер земельного участка | Адрес (описание местоположения) | Категория земель | Разрешенное использование | Площадь, кв.м | Кадастровая стоимость (руб) |
| 1 | 2 | 3 | 4 | 5 | 6 | 7 |
| 96 | 43:22:010153:207 | (адрес) Кировская область, р-н Омутнинский, г Омутнинск, ул Первомайская, д 46 | Земли населённых пунктов | для ведения личного подсобного хозяйства | 1426 | 454917.17 |
| 97 | 43:22:010153:208 | Местоположение установлено относительно ориентира, расположенного в границах участка. Почтовый адрес ориентира: обл. Кировская р. Омутнинский г. Омутнинск ул. Краснофлотская д. 6 | Земли населённых пунктов | для ведения личного подсобного хозяйства | 2052 | 542003.48 |
| 98 | 43:22:010153:209 | (адрес) Кировская обл, р-н Омутнинский, г Омутнинск, ул Краснофлотская, д 2 | Земли населённых пунктов | для ведения личного подсобного хозяйства | 1566 | 499579.45 |
| 99 | 43:22:010153:210 | Местоположение установлено относительно ориентира, расположенного в границах участка. Ориентир здание. Почтовый адрес ориентира: обл. Кировская р. Омутнинский г. Омутнинск ул. Садовая д. 47 | Земли населённых пунктов | для ведения личного подсобного хозяйства | 1100 | 350917.87 |
| 100 | 43:22:010153:211 | Местоположение установлено относительно ориентира, расположенного в границах участка. Ориентир здание. Почтовый адрес ориентира: обл. Кировская р. Омутнинский г. Омутнинск ул. Краснофлотская д. 2а | Земли населённых пунктов | для ведения личного подсобного хозяйства | 1722 | 549345.98 |

инженер

(наименование должности)

М.П.

(подпись)

/ Л.П. Пегушина /

(инициалы, фамилия)

Филиал федерального государственного бюджетного учреждения «Федеральная кадастровая палата Федеральной службы государственной регистрации, кадастра и картографии» по Кировской области

(полное наименование органа кадастрового учета)

КПТ.1.1

КАДАСТРОВЫЙ ПЛАН ТЕРРИТОРИИ

08.09.2016 г № 90/16-201053

| 1 | Номер кадастрового квартала: 43:22:010153 | | | | Лист № 21 | Всего листов 1921 |
|-----------|---|--|--------------------------|---|---------------|-----------------------------|
| Номер п/п | Кадастровый номер земельного участка | Адрес (описание местоположения) | Категория земель | Разрешенное использование | Площадь, кв.м | Кадастровая стоимость (руб) |
| 1 | 2 | 3 | 4 | 5 | 6 | 7 |
| 101 | 43:22:010153:212 | (адрес) Кировская область, р-н Омутнинский, г Омутнинск, ул Краснофлотская, д 2б | Земли населённых пунктов | для ведения личного подсобного хозяйства | 1501 | 478849.02 |
| 102 | 43:22:010153:213 | Местоположение установлено относительно ориентира, расположенного в границах участка. Ориентир - часть здания. Почтовый адрес ориентира: обл. Кировская р. Омутнинский г. Омутнинск ул. Краснофлотская д. 2в | Земли населённых пунктов | индивидуальное жилье | 1658 | 528928.94 |
| 103 | 43:22:010153:214 | Местоположение установлено относительно ориентира, расположенного в границах участка. Ориентир - часть здания. Почтовый адрес ориентира: обл. Кировская р. Омутнинский г. Омутнинск ул. Краснофлотская д. 2в | Земли населённых пунктов | индивидуальное жилье | 1665 | 531162.06 |
| 104 | 43:22:010153:216 | Местоположение установлено относительно ориентира, расположенного в границах участка. Почтовый адрес ориентира: обл. Кировская р. Омутнинский г. Омутнинск ул. Парковая д. 36 | Земли населённых пунктов | для индивидуального жилищного строительства | 1526 | 486818.8 |
| 105 | 43:22:010153:217 | Местоположение установлено относительно ориентира, расположенного в границах участка. Ориентир - жилой дом. Почтовый адрес ориентира: обл. Кировская р. Омутнинский г. Омутнинск ул. Парковая д. 33 | Земли населённых пунктов | для ведения личного подсобного хозяйства | 1592 | 507873.87 |

инженер

(наименование должности)

М.П.

(подпись)

/ Л.П. Пегушина /

(инициалы, фамилия)

Филиал федерального государственного бюджетного учреждения «Федеральная кадастровая палата Федеральной службы государственной регистрации, кадастра и картографии» по Кировской области

(полное наименование органа кадастрового учета)

КПТ.1.1

КАДАСТРОВЫЙ ПЛАН ТЕРРИТОРИИ

08.09.2016 г № 90/16-201053

| 1 | Номер кадастрового квартала: 43:22:010153 | | | | Лист № 22 | Всего листов 1921 |
|-----------|---|--|--------------------------|--|---------------|-----------------------------|
| Номер п/п | Кадастровый номер земельного участка | Адрес (описание местоположения) | Категория земель | Разрешенное использование | Площадь, кв.м | Кадастровая стоимость (руб) |
| 1 | 2 | 3 | 4 | 5 | 6 | 7 |
| 106 | 43:22:010153:218 | Местоположение установлено относительно ориентира, расположенного в границах участка. Ориентир - жилой дом. Почтовый адрес ориентира: обл. Кировская р. Омутнинский г. Омутнинск ул. Парковая д. 35 | Земли населённых пунктов | для ведения личного подсобного хозяйства | 1011 | 322525.43 |
| 107 | 43:22:010153:219 | Местоположение установлено относительно ориентира, расположенного в границах участка. Ориентир - жилой дом. Почтовый адрес ориентира: обл. Кировская р. Омутнинский г. Омутнинск ул. Парковая д. 37 | Земли населённых пунктов | для личного подсобного хозяйства | 1000 | 440526.84 |
| 108 | 43:22:010153:220 | Местоположение установлено относительно ориентира, расположенного в границах участка. Ориентир - жилой дом. Почтовый адрес ориентира: обл. Кировская р. Омутнинский г. Омутнинск ул. Ботаническая д. 9 | Земли населённых пунктов | размещение жилого дома | 1072 | 341985.42 |
| 109 | 43:22:010153:221 | Местоположение установлено относительно ориентира, расположенного в границах участка. Почтовый адрес ориентира: обл. Кировская р. Омутнинский г. Омутнинск ул. Парковая д. 47 | Земли населённых пунктов | для ведения личного подсобного хозяйства | 1264 | 403236.54 |
| 110 | 43:22:010153:222 | (адрес) Кировская обл, р-н Омутнинский, г Омутнинск, ул Парковая, д 47 | Земли населённых пунктов | для индивидуального жилья | 500 | 220265 |

инженер

(наименование должности)

М.П.

(подпись)

/ Л.П. Пегушина /

(инициалы, фамилия)

Филиал федерального государственного бюджетного учреждения «Федеральная кадастровая палата Федеральной службы государственной регистрации, кадастра и картографии» по Кировской области

(полное наименование органа кадастрового учета)

КПТ.1.1

КАДАСТРОВЫЙ ПЛАН ТЕРРИТОРИИ

08.09.2016 г № 90/16-201053

| 1 | Номер кадастрового квартала: 43:22:010153 | | | | Лист № 23 | Всего листов 1921 |
|-----------|---|--|--------------------------|---|---------------|-----------------------------|
| Номер п/п | Кадастровый номер земельного участка | Адрес (описание местоположения) | Категория земель | Разрешенное использование | Площадь, кв.м | Кадастровая стоимость (руб) |
| 1 | 2 | 3 | 4 | 5 | 6 | 7 |
| 111 | 43:22:010153:223 | Местоположение установлено относительно ориентира, расположенного в границах участка. Ориентир - здание. Почтовый адрес ориентира: обл. Кировская р. Омутнинский г. Омутнинск ул. Ботаническая д. 13 | Земли населённых пунктов | для индивидуального жилищного строительства | 1044 | 333052.96 |
| 112 | 43:22:010153:226 | Местоположение установлено относительно ориентира, расположенного в границах участка. Почтовый адрес ориентира: обл. Кировская р. Омутнинский г. Омутнинск | Земли населённых пунктов | для трансформаторной подстанции | 85 | 7704.4 |
| 113 | 43:22:010153:227 | Местоположение установлено относительно ориентира, расположенного в границах участка. Почтовый адрес ориентира: обл. Кировская р. Омутнинский г. Омутнинск | Земли населённых пунктов | для садоводства | 96266 | 8043986.96 |
| 114 | 43:22:010153:228 | Местоположение установлено относительно ориентира, расположенного в границах участка. Почтовый адрес ориентира: обл. Кировская р. Омутнинский г. Омутнинск | Земли населённых пунктов | для садоводства | 88852 | 7621724.56 |
| 115 | 43:22:010153:236 | Местоположение установлено относительно ориентира, расположенного в границах участка. Почтовый адрес ориентира: обл. Кировская р. Омутнинский г. Омутнинск | Земли населённых пунктов | для размещения дороги | 13790 | 1249925.6 |

инженер
(наименование должности)

М.П.

(подпись)

/ Л.П. Перушина /
(инициалы, фамилия)

Филиал федерального государственного бюджетного учреждения «Федеральная кадастровая палата Федеральной службы государственной регистрации, кадастра и картографии» по Кировской области

(полное наименование органа кадастрового учета)

КПТ.1.1

КАДАСТРОВЫЙ ПЛАН ТЕРРИТОРИИ

08.09.2016 г № 90/16-201053

| 1 | Номер кадастрового квартала: 43:22:010153 | | | | Лист № <u>24</u> | Всего листов <u>1921</u> |
|-----------|---|---|--------------------------|--|------------------|-----------------------------|
| Номер п/п | Кадастровый номер земельного участка | Адрес (описание местоположения) | Категория земель | Разрешенное использование | Площадь, кв.м | Кадастровая стоимость (руб) |
| 1 | 2 | 3 | 4 | 5 | 6 | 7 |
| 116 | 43:22:010153:237 | Местоположение установлено относительно ориентира, расположенного в границах участка. Почтовый адрес ориентира: обл. Кировская р. Омутнинский г. Омутнинск | Земли населённых пунктов | прочие земли | 3240 | 4076276.4 |
| 117 | 43:22:010153:251 | Местоположение установлено относительно ориентира, расположенного в границах участка. Почтовый адрес ориентира: обл. Кировская р. Омутнинский г. Омутнинск | Земли населённых пунктов | для размещения огорода | 248 | 27865.28 |
| 118 | 43:22:010153:256 | (адрес) Кировская область, р-н Омутнинский, г Омутнинск, ул Парковая, д 32 | Земли населённых пунктов | для индивидуального жилищного строительства | 1100 +/-2 | 350922 |
| 119 | 43:22:010153:257 | (адрес) Кировская область, р-н Омутнинский, г Омутнинск, ул Парковая, д 34 | Земли населённых пунктов | для индивидуального жилищного строительства | 1009 +/-2 | 321891.18 |
| 120 | 43:22:010153:263 | обл. Кировская р-н Омутнинский г. Омутнинск | Земли населённых пунктов | для эксплуатации трансформаторной подстанции | 81 | 7341.84 |

инженер

(наименование должности)

М.П.

(подпись)

/ Л.П. Пегушина /

(инициалы, фамилия)

Филиал федерального государственного бюджетного учреждения «Федеральная кадастровая палата Федеральной службы государственной регистрации, кадастра и картографии» по Кировской области

(полное наименование органа кадастрового учета)

КПТ.1.1

КАДАСТРОВЫЙ ПЛАН ТЕРРИТОРИИ

08.09.2016 г № 90/16-201053

| 1 | Номер кадастрового квартала: 43:22:010153 | | | | Лист № 25 | Всего листов 1921 |
|-----------|---|--|--------------------------|--|---------------|-----------------------------|
| Номер п/п | Кадастровый номер земельного участка | Адрес (описание местоположения) | Категория земель | Разрешенное использование | Площадь, кв.м | Кадастровая стоимость (руб) |
| 1 | 2 | 3 | 4 | 5 | 6 | 7 |
| 121 | 43:22:010153:264 | Местоположение установлено относительно ориентира, расположенного в границах участка. Ориентир здание. Почтовый адрес ориентира: Кировская обл, р-н Омутнинский, г Омутнинск, ул Садовая, дом 51 | Земли населённых пунктов | для эксплуатации зданий | 73357 | 1805315.77 |
| 122 | 43:22:010153:265 | (адрес) Кировская область, р-н Омутнинский, г Омутнинск, ул Ботаническая, д 11 | Земли населённых пунктов | для ведения личного подсобного хозяйства | 1072 | 341985.42 |
| 123 | 43:22:010153:266 | (адрес) обл. Кировская р. Омутнинский г. Омутнинск ул. Парковая д. 39 | Земли населённых пунктов | для размещения жилого дома | 1017 | 324439.53 |
| 124 | 43:22:010153:267 | Местоположение установлено относительно ориентира, расположенного в границах участка. Ориентир - здание. Почтовый адрес ориентира: обл. Кировская р. Омутнинский г. Омутнинск ул. Садовая д. 51 | Земли населённых пунктов | для размещения незавершенного строительством здания учебных мастерских | 2310 | 74774.7 |
| 125 | 43:22:010153:268 | Кировская обл, р-н Омутнинский, г Омутнинск | Земли населённых пунктов | для индивидуального жилищного строительства | 1519 +/-14 | 484585.68 |

инженер

(наименование должности)

М.П.

(подпись)

/ Л.П. Пегушина /

(инициалы, фамилия)

Филиал федерального государственного бюджетного учреждения «Федеральная кадастровая палата Федеральной службы государственной регистрации, кадастра и картографии» по Кировской области

(полное наименование органа кадастрового учета)

КПТ.1.1

КАДАСТРОВЫЙ ПЛАН ТЕРРИТОРИИ

08.09.2016 г № 90/16-201053

| 1 | Номер кадастрового квартала: 43:22:010153 | | | | Лист № 26 | Всего листов 1921 |
|-----------|---|---|--------------------------|---|---------------|-----------------------------|
| Номер п/п | Кадастровый номер земельного участка | Адрес (описание местоположения) | Категория земель | Разрешенное использование | Площадь, кв.м | Кадастровая стоимость (руб) |
| 1 | 2 | 3 | 4 | 5 | 6 | 7 |
| 126 | 43:22:010153:269 | Местоположение установлено относительно ориентира, расположенного в границах участка. Почтовый адрес ориентира: Кировская обл, р-н Омутнинский, г Омутнинск, ул Парковая, дом 44 | Земли населённых пунктов | для индивидуального жилья | 1518 +/-14 | 484266.67 |
| 127 | 43:22:010153:393 | Кировская область, р-н Омутнинский, г Омутнинск, ул Ботаническая, д 8 | Земли населённых пунктов | приусадебный участок личного подсобного хозяйства | 1500 +/-14 | 519015 |
| 128 | 43:22:010153:394 | Кировская обл, р-н Омутнинский, г Омутнинск | Земли населённых пунктов | для трансформаторной подстанции | 38 | 3444.32 |
| 129 | 43:22:010153:395 | (адрес) Кировская обл, р-н Омутнинский, г Омутнинск, ул Ботаническая, д 22 | Земли населённых пунктов | индивидуальное жилищное строительство | 1500 +/-1 | 519015 |
| 130 | 43:22:010153:396 | (адрес) Кировская обл, р-н Омутнинский, г Омутнинск, ул Ботаническая, д 10 | Земли населённых пунктов | индивидуальное жилищное строительство | 1500 +/-1 | 519015 |

инженер

(наименование должности)

М.П.

(подпись)

/ Л.П. Пегушина /

(инициалы, фамилия)

Филиал федерального государственного бюджетного учреждения «Федеральная кадастровая палата Федеральной службы государственной регистрации, кадастра и картографии» по Кировской области

(полное наименование органа кадастрового учета)

КПТ.1.1

КАДАСТРОВЫЙ ПЛАН ТЕРРИТОРИИ

08.09.2016 г № 90/16-201053

| 1 | Номер кадастрового квартала: 43:22:010153 | | | | Лист № <u>27</u> | Всего листов <u>1921</u> |
|-----------|---|--|--------------------------|---------------------------------------|------------------|-----------------------------|
| Номер п/п | Кадастровый номер земельного участка | Адрес (описание местоположения) | Категория земель | Разрешенное использование | Площадь, кв.м | Кадастровая стоимость (руб) |
| 1 | 2 | 3 | 4 | 5 | 6 | 7 |
| 131 | 43:22:010153:397 | (адрес) Кировская обл, р-н Омутнинский, г Омутнинск, ул Ботаническая, д 16 | Земли населённых пунктов | индивидуальное жилищное строительство | 1500 +/-1 | 519015 |
| 132 | 43:22:010153:398 | (адрес) Кировская обл, р-н Омутнинский, г Омутнинск, ул Ботаническая, д 20 | Земли населённых пунктов | индивидуальное жилищное строительство | 1500 +/-1 | 519015 |
| 133 | 43:22:010153:399 | (адрес) Кировская обл, р-н Омутнинский, г Омутнинск, ул Ботаническая, д 2 | Земли населённых пунктов | индивидуальное жилищное строительство | 1434 +/-1 | 496178.34 |
| 134 | 43:22:010153:400 | (адрес) Кировская обл, р-н Омутнинский, г Омутнинск, ул Ботаническая, д 4 | Земли населённых пунктов | индивидуальное жилищное строительство | 1434 +/-1 | 496178.34 |
| 135 | 43:22:010153:401 | (адрес) Кировская обл, р-н Омутнинский, г Омутнинск, ул Ботаническая, д 14 | Земли населённых пунктов | индивидуальное жилищное строительство | 1500 +/-1 | 519015 |

инженер

(наименование должности)

М.П.

(подпись)

/ Л.П. Пегушина /

(инициалы, фамилия)

Филиал федерального государственного бюджетного учреждения «Федеральная кадастровая палата Федеральной службы государственной регистрации, кадастра и картографии» по Кировской области

(полное наименование органа кадастрового учета)

КПТ.1.1

КАДАСТРОВЫЙ ПЛАН ТЕРРИТОРИИ

08.09.2016 г № 90/16-201053

| 1 | Номер кадастрового квартала: 43:22:010153 | | | | Лист № <u>28</u> | Всего листов <u>1921</u> |
|-----------|---|---|--------------------------|---------------------------------------|------------------|-----------------------------|
| Номер п/п | Кадастровый номер земельного участка | Адрес (описание местоположения) | Категория земель | Разрешенное использование | Площадь, кв.м | Кадастровая стоимость (руб) |
| 1 | 2 | 3 | 4 | 5 | 6 | 7 |
| 136 | 43:22:010153:402 | (адрес) Кировская обл, р-н Омутнинский, г Омутнинск, ул Ботаническая, д 6 | Земли населённых пунктов | индивидуальное жилищное строительство | 1432 +/-1 | 495486.32 |
| 137 | 43:22:010153:403 | (адрес) Кировская обл, р-н Омутнинский, г Омутнинск, ул Ботаническая, д 12 | Земли населённых пунктов | индивидуальное жилищное строительство | 1500 +/-1 | 519015 |
| 138 | 43:22:010153:404 | (адрес) Кировская обл, р-н Омутнинский, г Омутнинск, ул Ботаническая, д 24 | Земли населённых пунктов | индивидуальное жилищное строительство | 1500 +/-1 | 519015 |
| 139 | 43:22:010153:405 | (адрес) Кировская обл, р-н Омутнинский, г Омутнинск, ул Ботаническая, д 18 | Земли населённых пунктов | индивидуальное жилищное строительство | 1500 +/-1 | 519015 |
| 140 | 43:22:010153:406 | (адрес) Кировская обл, р-н Омутнинский, г Омутнинск, ул Ботаническая, д 2 а | Земли населённых пунктов | индивидуальное жилищное строительство | 1272 +/-1 | 440124.72 |

инженер

(наименование должности)

М.П.

(подпись)

/ Л.П. Пегушина /

(инициалы, фамилия)

Филиал федерального государственного бюджетного учреждения «Федеральная кадастровая палата Федеральной службы государственной регистрации, кадастра и картографии» по Кировской области

(полное наименование органа кадастрового учета)

КПТ.1.1

КАДАСТРОВЫЙ ПЛАН ТЕРРИТОРИИ

08.09.2016 г № 90/16-201053

| 1 | Номер кадастрового квартала: 43:22:010153 | | | | Лист № <u>29</u> | Всего листов <u>1921</u> |
|-----------|---|--|--------------------------|---------------------------|------------------|-----------------------------|
| Номер п/п | Кадастровый номер земельного участка | Адрес (описание местоположения) | Категория земель | Разрешенное использование | Площадь, кв.м | Кадастровая стоимость (руб) |
| 1 | 2 | 3 | 4 | 5 | 6 | 7 |
| 141 | 43:22:010153:410 | (адрес) Кировская область, р-н Омутнинский, г Омутнинск, ул Парковая, д 43 | Земли населённых пунктов | блокированный жилой дом | 2131 +/-16 | 737347.31 |
| 142 | 43:22:010153:421 | Кировская область, р-н Омутнинский, г Омутнинск | Земли населённых пунктов | для эксплуатации зданий | 6 +/-1 | 147.66 |
| 143 | 43:22:010153:422 | Кировская область, р-н Омутнинский, г Омутнинск | Земли населённых пунктов | для эксплуатации зданий | 6 +/-1 | 147.66 |

инженер

(наименование должности)

М.П.

(подпись)

/ Л.П. Пегушина /

(инициалы, фамилия)

**ФЕДЕРАЛЬНАЯ СЛУЖБА ГОСУДАРСТВЕННОЙ РЕГИСТРАЦИИ, КАДАСТРА И
КАРТОГРАФИИ**

ФИЛИАЛ ФЕДЕРАЛЬНОГО ГОСУДАРСТВЕННОГО БЮДЖЕТНОГО УЧРЕЖДЕНИЯ
"ФЕДЕРАЛЬНАЯ КАДАСТРОВАЯ ПАЛАТА ФЕДЕРАЛЬНОЙ СЛУЖБЫ
ГОСУДАРСТВЕННОЙ РЕГИСТРАЦИИ, КАДАСТРА И КАРТОГРАФИИ" ПО КИРОВСКОЙ
ОБЛАСТИ

**ВЫПИСКА ИЗ ЕДИНОГО ГОСУДАРСТВЕННОГО РЕЕСТРА ПРАВ НА
НЕДВИЖИМОЕ ИМУЩЕСТВО И СДЕЛОК С НИМ**

Дата 08.09.2016

№ 43/001/057/2016-2293

На основании запроса от 07.09.2016 г., поступившего на рассмотрение 07.09.2016 г. сообщаем, что в Едином государственном реестре прав на недвижимое имущество и сделок с ним зарегистрировано:

| | | |
|----|---|---|
| 1. | Характеристики объекта недвижимости: | |
| | Кадастровый (или условный) номер объекта: | 43:22:010153:264 |
| | наименование объекта: | Земельный участок |
| | назначение объекта: | Земли населенных пунктов, для эксплуатации зданий |
| | площадь объекта: | 73 357 кв. м |
| | инвентарный номер, литер: | |
| | этажность (этаж): | |
| | номера на поэтажном плане: | |
| | адрес (местоположение) объекта: | Российская Федерация, Кировская область, Омутнинский район, г.Омутнинск, ул.Садовая, д.51 |
| | состав: | |
| 2. | Правообладатель (правообладатели): | 2.1. Кировское областное государственное профессиональное образовательное автономное учреждение "Омутнинский политехнический техникум", ИНН: 4322000718 |
| 3. | Вид, номер и дата государственной регистрации права: | 3.1. Постоянное (бессрочное) пользование, № 43-43-06/345/2007-110 от 19.06.2007 |
| 4. | Ограничение (обременение) права: | не зарегистрировано |
| 2. | Правообладатель (правообладатели): | 2.2. Субъект Российской Федерации "Кировская область" |
| 3. | Вид, номер и дата государственной регистрации права: | 3.2. Собственность, № 43-43-06/171/2010-250 от 25.02.2010 |
| 4. | Ограничение (обременение) права: | не зарегистрировано |
| 5. | Договоры участия в долевом строительстве: | не зарегистрировано |
| 6. | Правопритязания: | отсутствуют |
| 7. | Заявленные в судебном порядке права требования: | данные отсутствуют |
| 8. | Отметка о возражении в отношении зарегистрированного права: | данные отсутствуют |
| 9. | Отметка о наличии решения об изъятии объекта: | данные отсутствуют |



НАИМЕНОВАНИЕ ИНФ. СИСТЕМЫ органа, предоставляющего услуги
Нис 82pi

РЕКВИЗИТЫ СЕРТИФИКАТА КЛЮЧА
сер. *1FEA* № *8* до *8* / *12* 20 *16*
кому выдан *г. Омутнинск, ул. Садовая, д. 51*

Территориальный отдел МФЦ по Ленинскому р-ну г. Киров

СОТРУДНИК подп./ФИО *Зиндеева*
ДАТА: *14* / *09* / 20 *16* г. ВРЕМЯ:

недвижимости для
государственных и
муниципальных нужд:

Выписка выдана: Головина Елизавета Сергеевна

Сведения, содержащиеся в настоящем документе, являются актуальными (действительными) на дату получения запроса органом, осуществляющим государственную регистрацию прав. В соответствии со статьей 7 Федерального закона от 21 июля 1997 г. №122-ФЗ "О государственной регистрации прав на недвижимое имущество и сделок с ним" использование сведений, содержащихся в настоящей выписке, способами или в форме, которые наносят ущерб правам и законным интересам правообладателей, влечет ответственность, предусмотренную законодательством Российской Федерации.

ЗАМЕСТИТЕЛЬ НАЧАЛЬНИКА ОТДЕЛА
ПОДГОТОВКИ СВЕДЕНИЙ

(должность уполномоченного должностного лица органа,
осуществляющего государственную регистрацию прав)

(подпись, М.П.)

Зыкова А. Е.

(фамилия, инициалы)

Получение заявителем выписки из ЕГРП для последующего предоставления в органы государственной власти, органы местного самоуправления и органы государственных внебюджетных фондов в целях получения государственных и муниципальных услуг не требуется. Данную информацию указанные органы обязаны запрашивать у Росреестра самостоятельно. (Федеральный закон от 27.07.2010 №210-ФЗ "Об организации предоставления государственных и муниципальных услуг", ч.1, ст.7)

НАИМЕНОВАНИЕ ИНФ. СИСТЕМЫ органа, предоставляющего услуги
Информационная система ЕГРП

РЕКВИЗИТЫ СЕРТИФИКАТА КЛЮЧА
сер. *1FCA* № *2112* до *21.12.16* г.
кому выдан *Головина Елизавета Сергеевна*
Территориальный отдел МФЦ по Ленинскому р-ну г.Кирова

СОТРУДНИК подп./ФИО *Зыкова*
ДАТА: *14.09.16* г. ВРЕМЯ:





КОГБУ «ОБЛАСТНОЙ ПРИРОДООХРАННЫЙ ЦЕНТР»
610002, г. Киров, ул. Красноармейская, 17. Тел. 64-52-01

ЗАКЛЮЧЕНИЕ № 04-05/87 от 22.08.2016 г.
на представленные материалы по месту размещения объекта:
«Газопровод низкого давления ГРПШ в г.Омутнинске Кировской области».

Заявитель – ООО «ГеоПлан»

1. Наименование объекта, для которого отводится участок, его состав, мощность, ведомственная принадлежность Газопровод низкого давления ГРПШ, установленный объем потребления газа – 176 м³/час, максимальное давление в точке подключения 0,300 Мпа. Подземное исполнение из полиэтиленовых труб
Место нахождения участка: ул. Садовая, 51, г. Омутнинск, Кировской области.

2. Перечень представленных документов:

- а) Письмо ООО «ГеоПлан» от 07.09.2016 № 715 «О выдаче заключения».
- б) Декларация о намерениях.
- в) Схема расположения объекта на кадастровом плане территории
- г) Технические условия на подключение газопровода от 16.06.2016 № ВВ-02/2555.

3. Характеристика земельного участка (территории):

- а) **размеры (ориентировочная площадь)** протяженность газопровода 90 м, площадь участка под строительство – 882 кв. м.
- б) **наличие зеленых насаждений** сведения отсутствуют;
- в) **наличие поверхностных водных объектов** отсутствуют;
- д) **особо охраняемые природные территории** отсутствуют, участок расположен на землях населенных пунктов;
- е) **зоны со специальным режимом охраны** отсутствуют.

4. Размещение участка по отношению к окружающей территории, имеющимся строениям, диаметр, координаты газопровода в точке подключения: врезка в существующий подземный газопровод низкого давления IV категории Дн 225.

5. Характеристика влияний размещаемого объекта строительства на окружающую природную среду:

- а) **возможное влияние на атмосферный воздух** источником загрязнения атмосферы при эксплуатации распределительного газопровода служит выбросная свеча, регулирующая давление газа. Стравливание газа через свечу рассматривается как залповый выброс. Загрязняющие вещества: метан и одорант СПМ. При сжигании газа происходит выбросы следующих загрязняющих веществ: оксид углерода, оксиды азота, бенз(а)пирен. В процессе строительства могут быть выбросы загрязняющих веществ в атмосферу от работающей техники, проведения сварочных работ, пыление при проведении земляных работ.
- б) **возможное влияние на поверхностные водные объекты:** возможно загрязнение с ливневыми и тальми сточными водами;
- в) **возможное воздействие на земельные ресурсы и почвенный покров:** до начала строительства производится снятие растительного грунта, складирование его во временные отвалы для дальнейшего использования при благоустройстве территории. На участке строительства отсутствуют месторождения полезных ископаемых, минеральных

образований, палеонтологических объектов, а также объявленные заповедниками и памятниками природы, истории и культуры.

г) возможное воздействие на растительность и животный мир:

- возможен снос зеленых насаждений. В целом, воздействие на растительность и животный мир носит локальный характер, ограничено территорией землеотвода и сроками строительства, и может считаться допустимым.

6. Размер санитарно-защитной зоны и возможность ее организации от размещаемых объектов:

Согласно СанПиН 2.2.1/2.1.1.1200-03 установление СЗЗ от данного объекта не требуется.

Согласно «Правилам охраны газораспределительных сетей», утвержденным Постановлением Правительства РФ от 20.11.2000 № 878 охранная зона газораспределительных сетей ограничена условными линиями, проходящими на расстоянии 3 м от газопровода со стороны провода и 2 м – с противоположной стороны.

7. Возможность обеспеченности объекта:

а) водоснабжение не требуется;

б) канализование не требуется;

в) теплоснабжение не требуется;

г) удаление отходов в период строительства объекта возможно образование строительных отходов в результате проведения земляных работ, а также в результате возникновения трудно устранимых потерь и отходов материалов, применяемых при строительстве. При этом образуются следующие отходы: мусор от бытовых помещений организаций несортированный (исключая крупногабаритный), грунт, образовавшийся при проведении землеройных работ, незагрязненный опасными веществами, обрезки полиэтиленовых труб. Мусор от бытовых помещений складировать в металлический контейнер, расположенный у временных баз строителей и вывозится на городской полигон ТБО. Грунт, образовавшийся при проведении землеройных работ, незагрязненный опасными веществами, складировать на открытых площадках, используется при планировке территории, неиспользованный грунт вывозится в специально отведенные места. Обрезки полиэтиленовых труб собираются в контейнере и передаются специализированным организациям.

При эксплуатации объекта будут образовываться отходы в период проведения текущего ремонта. Обслуживание газопровода и водопровода не требует постоянного присутствия работников.

8. Рекомендации:

8.1. При строительстве объекта предусмотреть минимальный снос зеленых насаждений, оплату восстановительной стоимости произвести в соответствии в порядке, установленном на территории данного района.

8.2. В составе рабочего проекта разработать раздел «Перечень мероприятий по охране окружающей среды» (постановление Правительства Российской Федерации от 16.02.2008 № 87 «О составе разделов проектной документации и требования к их содержанию»).

8.3. В «Мероприятиях по сбору, использованию, обезвреживанию, транспортировке и размещению опасных отходов» привести расчет годового образования всех возможных видов отходов в период строительства, предусмотреть места их накопления, способы утилизации данных отходов, Согласно требованиям ст. 22 Федерального закона «Об охране окружающей среды» и ст.9, п.2 и п.3 ст. 4, ст. 10,11,18 Федерального закона «Об отходах производства и потребления» предусмотреть передачу отходов организациям, осуществляющим деятельность в сфере обращения с отходами в соответствии с природоохранным законодательством.

8.4. В «Мероприятиях по охране атмосферного воздуха» привести расчеты валовых и максимальных выбросов и рассеивания загрязняющих веществ в период строительства и эксплуатации проектируемого объекта.

8.5. При разработке проекта предусмотреть благоустройство территории, нарушенной при строительстве распределительного газопровода.

9. Выводы:

9.1 Представленные материалы могут служить основанием для разработки проектной документации при условии выполнения рекомендаций, изложенных в пункте 8 настоящего заключения.

9.2. Рабочий проект согласовать в установленном порядке.

Настоящее заключение не является заключением государственной экологической экспертизы.

**Директор
КОГБУ «Областной
природоохранный центр»**



А.Л. Бурков

Комарова Е.В.
35-59-80



**МИНИСТЕРСТВО КУЛЬТУРЫ
КИРОВСКОЙ ОБЛАСТИ**

ул. Карла Либкнехта, 69
г. Киров обл., 610019
тел. 64-79-78; факс (8332) 64-69-31
e-mail: departament@cultura.kirov.ru

03.10.2016 № 1863-57-01-22

На № 717 от 07.09.2016

Директору
ООО «ГеоПлан»

Н.В. Пленкину

Нагорная, д. 2г, Киров,
Кировская обл., 610007

ЗАКЛЮЧЕНИЕ

о наличии или об отсутствии объектов культурного наследия или объектов, обладающих признаками объекта культурного наследия, на линейном объекте «Газопровод низкого давления ГРПШ по адресу Кировская область, г. Омутнинск, ул. Садовая, 51».

Рассмотрев схему расположения трассы линейного объекта, сообщаем, что в районе предполагаемого проведения работ объекты культурного наследия, включенные в единый государственный реестр объектов культурного наследия (памятников истории и культуры) народов Российской Федерации, выявленные объекты культурного наследия отсутствуют.

Данными об отсутствии в районе предполагаемого проведения работ объектов, обладающих признаками объекта культурного наследия, министерство культуры Кировской области не располагает.

Во исполнение ст. 28, 30, п. 1 и 3 ст. 31, п. 1 статьи 36 Федерального закона от 25.06.2002 № 73-ФЗ "Об объектах культурного наследия (памятниках истории и культуры) народов Российской Федерации" (далее – Федеральный закон) заказчик обязан:

В отношении земельного участка, расположенного в районе предполагаемого проведения работ, в целях определения наличия или отсутствия объектов, обладающих признаками объекта культурного наследия, до начала проведения работ провести государственную историко-культурную экспертизу путем археологической разведки. Археологические разведки проводятся в соответствии со статьей 45.1 Федерального закона на основании выдаваемого Минкультуры России разрешения (открытого листа).

Согласно пункту 2 статьи 32 Федерального закона заключение государственной историко-культурной экспертизы, проведенной путем археологической разведки, необходимо предоставить в министерство культуры Кировской области для принятия решения о выдаче согласования на проведение работ.

И.о. министра

А.Б. Скальный



ФЕДЕРАЛЬНОЕ АГЕНТСТВО
ПО НЕДРОПОЛЬЗОВАНИЮ
(РОСНЕДРА)

ДЕПАРТАМЕНТ
ПО НЕДРОПОЛЬЗОВАНИЮ
ПО ПРИВОЛЖСКОМУ
ФЕДЕРАЛЬНОМУ ОКРУГУ
(ПРИВОЛЖСКНЕДРА)

603000, г. Н. Новгород, пл. М. Горького, 4/2
Тел./факс (831) 433-74-03, тел. 433-78-91
E-mail: Privolzh@rosnedra.gov.ru

Директору
ООО «ГеоПлан»

Н.В. Пленкину

ул. Нагорная, д. 2г,
г. Киров, 610007

от 16.09.16 № 8305
на № 719 от 07.09.2016

ЗАКЛЮЧЕНИЕ
об отсутствии полезных ископаемых в недрах
под участком предстоящей застройки

На земельном участке, испрашиваемом для предстоящей застройки, расположенном в Омутнинском районе Кировской области (г. Омутнинск, в районе улицы Садовой), с географическими координатами угловых точек в СК Пулково 1942:

| № точки | Северная широта | Восточная долгота |
|---------|-----------------|-------------------|
| 1 | 58° 38' 44,78" | 52° 09' 48,207" |
| 2 | 58° 38' 45,633" | 52° 09' 54,217" |
| 3 | 58° 38' 43,575" | 52° 09' 55,547" |
| 4 | 58° 38' 43,38" | 52° 09' 48,985" |

запасы полезных ископаемых отсутствуют.

Срок действия заключения – 1 год.

Начальник




В.В. Хамидулин

Максимова М.И.,
(8332) 54-35-80

САМОРЕГУЛИРУЕМАЯ ОРГАНИЗАЦИЯ

основанная на членстве лиц, осуществляющих подготовку проектной документации

**МЕЖРЕГИОНАЛЬНОЕ НЕКОММЕРЧЕСКОЕ ПАРТНЕРСТВО
«РЕГИОН-ПРОЕКТ»**

610027, г. Киров, ул. Азина, 65, электронный адрес: www.43plan.ru
регистрационный номер в государственном реестре саморегулируемых организаций: СРО-П-071-03122009

ОГРН 1094300000288 ИНН/КПП 4345252060/434501001

город Киров

«18» декабря 2014 г.

СВИДЕТЕЛЬСТВО

**о допуске к видам работ по подготовке проектной документации,
которые оказывают влияние на безопасность объектов
капитального строительства**

№ П-071-4329008466-2014-0090/2

Выдано члену саморегулируемой организации
Межрегиональное некоммерческое партнерство "РЕГИОН-ПРОЕКТ"

Общество с ограниченной ответственностью "ГеоПлан"

ИНН 4329008466 ОГРН 1034315502957

Местонахождение организации—г.город Киров, ул.Нагорная, 2

Основание выдачи свидетельства – решение
Совета Межрегионального некоммерческого партнерства
"РЕГИОН-ПРОЕКТ"

Протокол № 99 от 18.12.1014

Настоящим Свидетельством подтверждается допуск
к работам, указанным в приложении к настоящему Свидетельству, которые
оказывают влияние на безопасность объектов капитального строительства

Начало действия с «18» декабря 2014 г.

Свидетельство без приложения не действительно.

Свидетельство выдано без ограничения срока и территории его действия.

Свидетельство выдано взамен ранее выданного № П-071-4329008466-2012-0090/1

Президент



А.И. Морозов

ПРИЛОЖЕНИЕ К СВИДЕТЕЛЬСТВУ

о допуске к видам работ по подготовке проектной документации,
которые оказывают влияние на безопасность объектов
капитального строительства

от «18» декабря 2014 г. № П-071-4329008466-2014-0090/2

Виды работ, которые оказывают влияние на безопасность объектов капитального строительства (кроме особо опасных и технически сложных объектов, объектов использования атомной энергии) и о допуске к которым член Межрегионального некоммерческого партнерства «РЕГИОН-ПРОЕКТ»

Общество с ограниченной ответственностью "ГеоПлан"
имеет Свидетельство

| № | Наименование вида работ |
|-----|---|
| 1 | Работы по подготовке схемы планировочной организации земельного участка |
| 1.1 | Работы по подготовке генерального плана земельного участка |
| 1.2 | Работы по подготовке схемы планировочной организации трассы линейного объекта |
| 1.3 | Работы по подготовке схемы планировочной организации полосы отвода линейного сооружения |
| 2 | Работы по подготовке архитектурных решений |
| 3 | Работы по подготовке конструктивных решений |
| 4 | Работы по подготовке сведений о внутреннем инженерном оборудовании, внутренних сетях инженерно-технического обеспечения, о перечне инженерно-технических мероприятий |
| 4.1 | Работы по подготовке проектов внутренних инженерных систем отопления, вентиляции, кондиционирования, противодымной вентиляции, теплоснабжения и холодоснабжения |
| 4.2 | Работы по подготовке проектов внутренних инженерных систем водоснабжения и канализации |
| 5 | Работы по подготовке сведений о наружных сетях инженерно-технического обеспечения, о перечне инженерно-технических мероприятий |
| 5.1 | Работы по подготовке проектов наружных сетей теплоснабжения и их сооружений |
| 5.2 | Работы по подготовке проектов наружных сетей водоснабжения и канализации и их сооружений |

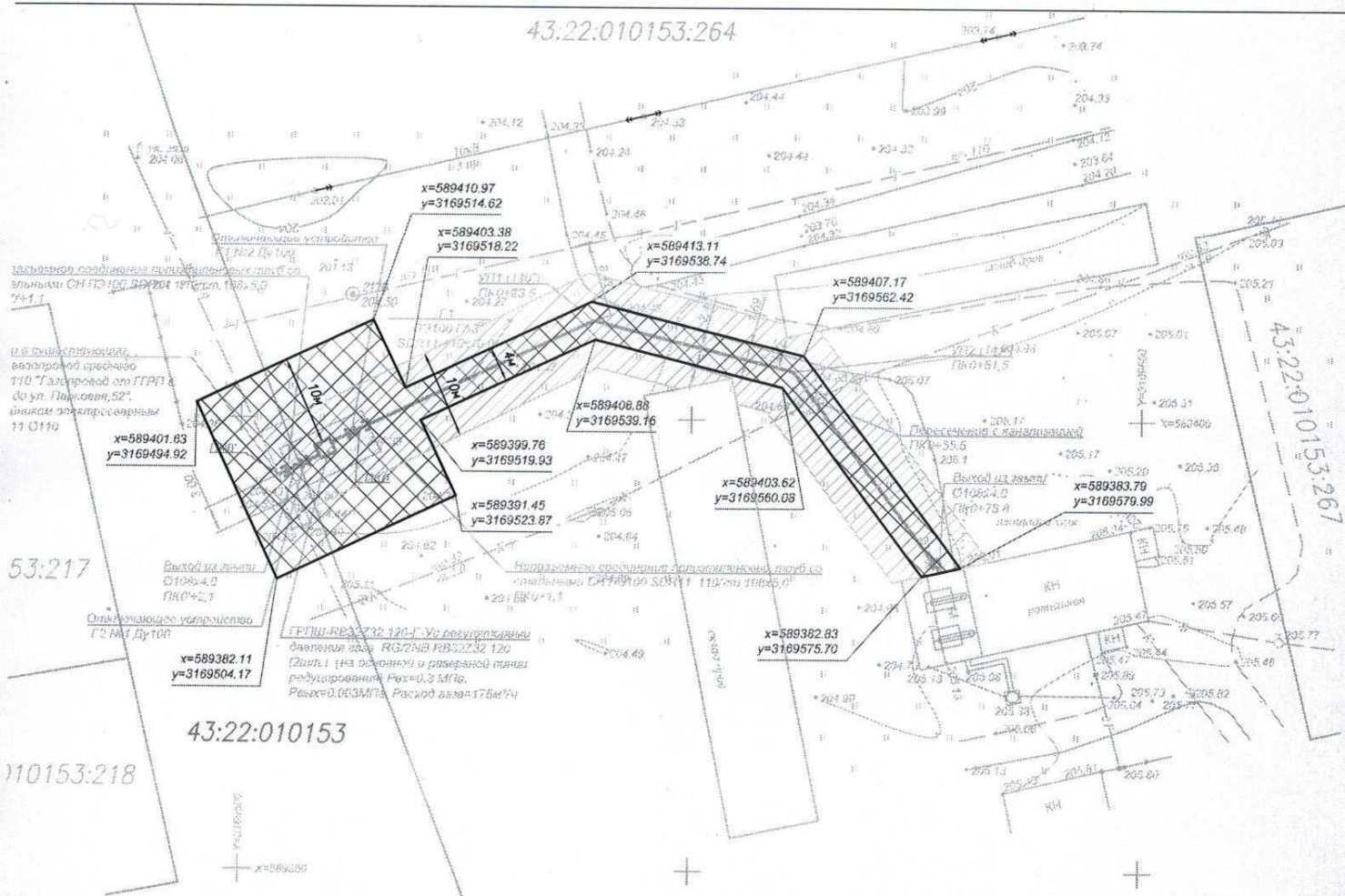
Президент



А.И. Морозов

страница 1 из 2

43.22.010153:264



- обозначения:**
- 53 - номера кадастровых кварталов;
 - 64 - кадастровые номера земельных участков;
 - границы земельных участков;
 - границы кадастровых кварталов;
 - проектируемая трасса газопровода;
 - проектируемая красная линия газопровода;
 - зона планируемого размещения объекта, техническая зона проектируемого газопровода;
 - полоса отвода газопровода на период строительства;

| | | | | | |
|-------------|---------|----------------|-------|-------|---|
| | | | | | 16-185 |
| | | | | | Проект планировки и межевания территории "Газопровод низкого давления ГРПШ по ад. ул. Садова" |
| Изм. | Кол.уч. | Лист | Прок. | Подп. | Дата |
| Директор | | Пленкин Н.В. | | | 09.16 |
| Нач.отдела | | Помаскина Г.А. | | | 09.16 |
| Исполнитель | | Смирнова С.В. | | | 09.16 |
| | | | | | Чертёж планировки территории |
| | | | | | Система координат: МСК-43 М 1:500 |
| Н.контроль | | Помаскина Г.А. | | | 09.16 |

вх. № 26 от 09.20.16
ОГПОАУ ОПТ

Вотировано
Директор ООО "Газпром энергохолдинг"
Помаскина Г.А.
Смирнова С.В.

Проект межевания

Пояснительная записка

Подготовка проекта межевания осуществлена применительно к застроенным и подлежащим застройке территориям, расположенным в границах элементов планировочной структуры.

Подготовка проектов межевания застроенных территорий осуществляется в целях установления границ застроенных земельных участков и границ незастроенных земельных участков. Подготовка проектов межевания подлежащих застройке территорий осуществляется в целях установления границ незастроенных земельных участков, планируемых для предоставления физическим и юридическим лицам для строительства, а также границ земельных участков, предназначенных для размещения объектов капитального строительства федерального, регионального или местного значения.

Подготовка проектов межевания территорий осуществляется в составе проектов планировки территорий или в виде отдельного документа.

Проект межевания территории включает в себя:

- чертеж межевания территории, на котором отображаются:
- красные линии, утвержденные в составе проекта планировки территории:

границы застроенных земельных участков, в том числе границы земельных участков, на которых расположены линейные объекты:





границы формируемых земельных участков, планируемых для предоставления физическим и юридическим лицам для строительства:

границы зон с особыми условиями использования территорий.

- пояснительную записку;
- градостроительный план земельного участка.

Размеры земельных участков в границах застроенных территорий устанавливаются с учетом фактического землепользования и градостроительных нормативов и правил, действовавших в период застройки указанных территорий. Если в процессе межевания территорий выявляются земельные участки, размеры которых превышают установленные градостроительным регламентом предельные (минимальные и (или) максимальные) размеры земельных участков, для строительства предоставляются земельные участки, сформированные на осно-

16-185 ПП-ПМ

| Изм. | Кол.уч. | Лист | №док. | Подпись | Дата | | | | |
|------------|---------|----------------|-------|---|-------|------------------|---------------|------|--------|
| Директор | | Пленкин Н.В. | |  | 09.16 | Проект межевания | Стадия | Лист | Листов |
| Нач.отдела | | Помаскина Г.А. | |  | 09.16 | | П | 1 | |
| Исполнит. | | Смирнова С.В. | |  | 09.16 | | ООО «ГеоПлан» | | |
| Исполнит. | | | | | | | | | |
| Н. контр. | | Помаскина Г.А. | |  | 09.16 | | | | |

ве выявленных земельных участков, при условии соответствия их размеров градостроительному регламенту.

Сведения об образуемых земельных участках и частях земельных участков (их кадастровых номерах, площадях, координатах характерных точек границ образуемых земельных участков/частей земельных участков с обременениями) представлены в таблице «Координатное описание точек границ земельных участков» (система координат – МСК-43).

| | | | | | | | | | | |
|--------------|--------------|--------------|------|---------|------|--------|-------|------|--------------|------|
| Инв. № подл. | Подп. и дата | Взам. инв. № | | | | | | | 16-185 ПП-ПМ | Лист |
| | | | | | | | | | | |
| | | | Изм. | Кол.уч. | Лист | № док. | Подп. | Дата | | |

Координатное описание точек границ земельных участков

Система координат – МСК-43

| Обозначение новой точки | координата X | координата У |
|---|-----------------|-----------------|
| 43:22:010153/зУ1 | | |
| МО "Омутнинское городское поселение" | | |
| н1 | 589401,63 | 3169494,92 |
| н2 | 589405,22 | 3169502,50 |
| н13 | 589385,03 | 3169510,32 |
| н14 | 589382,11 | 3169504,17 |
| н1 | 589401,63 | 3169494,92 |
| площадь-164 кв.м. | | |
| 43:22010153:264/чзУ1 | | |
| КОГПОАУ «Омутнинский политехнический техникум» | | |
| н2 | 589405,22 | 3169502,50 |
| н3 | 589410,97 | 3169514,62 |
| н4 | 589403,38 | 3169518,22 |
| н5 | 589413,11 | 3169538,74 |
| н6 | 589407,17 | 3169562,42 |
| н7 | 589383,79 | 3169579,99 |
| н8 | 589382,83 | 3169575,70 |
| н9 | 589403,62 | 3169560,08 |
| н10 | 589408,88 | 3169539,16 |
| н11 | 589399,76 | 3169519,93 |
| н12 | 589391,45 | 3169523,87 |
| н13 | 589385,03 | 3169510,32 |
| н2 | 589405,22 | 3169502,50 |
| площадь-597 кв.м. | | |
| Итого 761 кв.м. | | |

| | | |
|--------------|--------------|--------------|
| Изм. № подл. | Подп. и дата | Взам. инв. № |
| | | |

| | | | | | |
|------|---------|------|--------|-------|------|
| | | | | | |
| Изм. | Кол.уч. | Лист | № док. | Подп. | Дата |

16-185 ПП-ПМ

Лист

43:22:010153:264

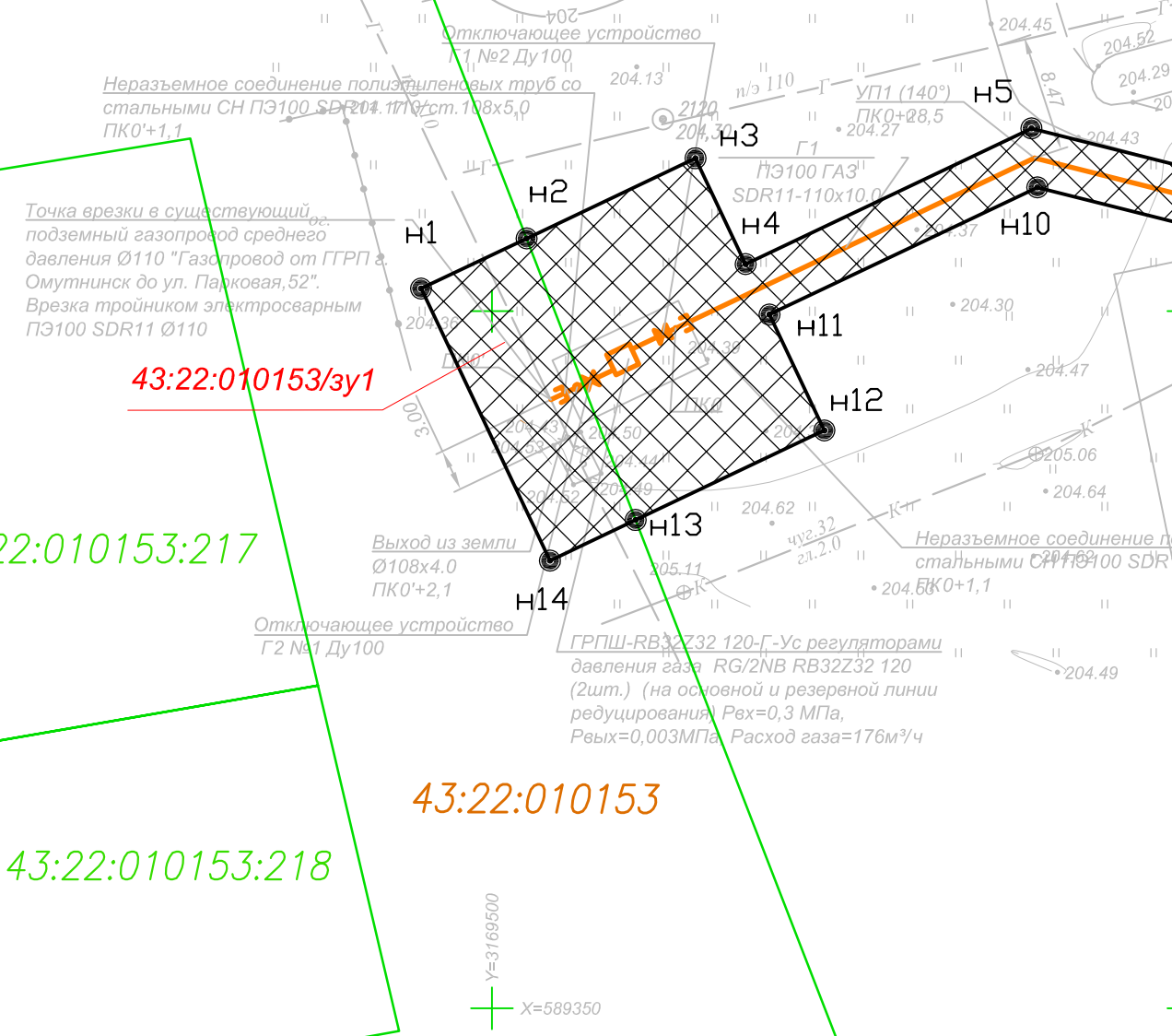
43:22:010153:264/чзу1

43:22:010153:267

43:22:010153:217

43:22:010153:218

43:22:010153



Условные обозначения:

43:22:010153 – номера кадастровых кварталов;

43:22:010153:264 – кадастровые номера земельных участков;

- границы земельных участков;
- границы кадастровых кварталов;
- проектируемая трасса газопровода;

– граница земельного участка для размещения проектируемого газопровода, красная линия газопровода, установленная проектом планировки территории;

43:22:010153/зу1 – номер образуемого земельного участка;

H1 – новая точка границы земельного участка.

| | | | | | | | | | | |
|-------------|----------------|------|-------|-------|---|-----------------------------|--------|---------------|--------|--|
| | | | | | 16-185 ПП-ПМ | | | | | |
| | | | | | Проект планировки и межевания территории для размещения линейного объекта: "Газопровод низкого давления с ГРПШ по адресу: Кировская область, Омутнинский район, г. Омутнинск, ул. Саговая, д. 51" | | | | | |
| Изм. | Кол.уч. | Лист | Наок. | Попр. | Дата | Чертёж межевания территории | Стадия | Лист | Листов | |
| Директор | Пленкин Н.В. | | | | 09.16 | | П | 1 | 1 | |
| Нач.отдела | Помаскина Г.А. | | | | 09.16 | | | | | |
| Исполнитель | Смирнова С.В. | | | | 09.16 | | | | | |
| | | | | | Система координат: МСК-43 М 1:500 | | | ООО "ГеоПлан" | | |
| Н.контроль | Помаскина Г.А. | | | | 09.16 | | | | | |

2. Информация о разрешенном использовании земельного участка, требованиях к назначению, параметрам и размещению объекта капитального строительства

Действие градостроительного регламента не распространяется на земельные участки, занятые линейными объектами

(наименование представительного органа местного самоуправления, реквизиты акта об утверждении правил землепользования и застройки, информация обо всех предусмотренных градостроительным регламентом видах разрешенного использования земельного участка (за исключением случаев предоставления земельного участка для государственных или муниципальных нужд)

2.1. Информация о разрешенном использовании земельного участка

основные виды разрешенного использования земельного участка:

—

условно разрешенные виды использования земельного участка:

—

вспомогательные виды разрешенного использования земельного участка:

—

2.2. Требования к назначению, параметрам и размещению объекта капитального строительства на указанном земельном участке. Назначение объекта капитального строительства

Назначение объекта капитального строительства

№ Заполнение не требуется, _____, _____
(согласно чертежу градостроительного плана) (назначение объекта капитального строительства)

2.2.1. Предельные (минимальные и (или) максимальные) размеры земельных участков объектов капитального строительства, в том числе площадь

| Кадастровый номер земельного участка согласно чертежу градостр. плана | 1. Длина (метров) | 2. Ширина (метров) | 3. Полоса отчуждения | 4. Охранные зоны | 5. Площадь земельного участка (га) | 6. Номер объекта кап. стр-ва согласно чертежу градостр. плана | 7. Размер (м ²) | |
|---|--------------------------------|--------------------------------|--------------------------------|--------------------------------|------------------------------------|---|--------------------------------|--------------------------------|
| | | | | | | | макс. | мин. |
| <i>Заполнение не требуется</i> | <i>Заполнение не требуется</i> | <i>Заполнение не требуется</i> | <i>Заполнение не требуется</i> | <i>Заполнение не требуется</i> | <i>Заполнение не требуется</i> | <i>Заполнение не требуется</i> | <i>Заполнение не требуется</i> | <i>Заполнение не требуется</i> |

2.2.2. Предельное количество этажей Заполнение не требуется
или предельная высота зданий, строений, сооружений Заполнение не требуется

2.2.3. Максимальный процент застройки в границах Заполнение не

земельного участка _____ требуется _____ процентов.

2.2.4. Иные показатели: Заполнение не требуется

2.2.5. Требования к назначению, параметрам и размещению объекта капитального строительства на указанном земельном участке

Назначение объекта капитального строительства

N _____ 1 _____, _____ газопровод _____
(согласно чертежу) (назначение объекта капитального строительства)

Предельные (минимальные и (или) максимальные) размеры земельных участков:

| Номер участка согласно чертежу градостроительного плана | Длина (м) | Ширина (м) | Площадь (кв.м.) | Полоса отчуждения | Охранные зоны |
|---|-----------|------------|-----------------|-------------------|----------------------------------|
| <u>1</u> | - | - | <u>761</u> | - | <u>охранная зона газопровода</u> |

N _____ Не имеется _____, _____ - _____,
(согласно чертежу градостроительного плана) (назначение объекта капитального строительства)

инвентаризационный или кадастровый номер _____ - _____,

технический или кадастровый паспорт объекта подготовлен _____ Не представлен _____
(дата)

(наименование организации (органа) государственного кадастрового учета объектов недвижимости или государственного технического учета и технической инвентаризации объектов капитального строительства)

3.2. Объекты, включенные в единый государственный реестр объектов культурного наследия (памятников истории и культуры) народов Российской Федерации

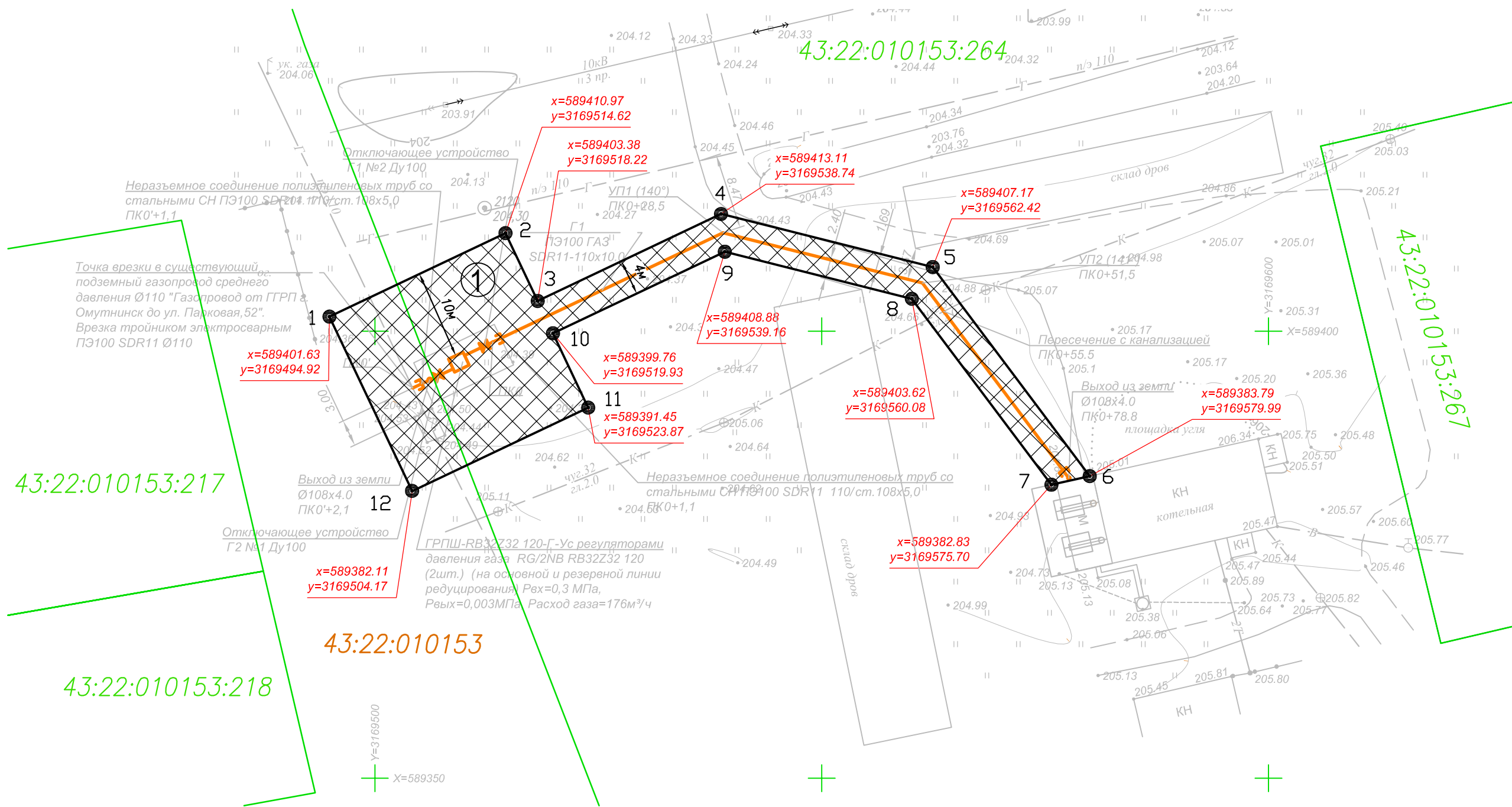
N _____ Не имеется _____, _____,
(согласно чертежу градостроительного плана) (назначение объекта культурного наследия)

_____ (наименование органа государственной власти, принявшего решение о включении выявленного объекта культурного наследия в реестр, реквизиты этого решения)

регистрационный номер в реестре _____
от _____ (дата)

4. Информация о возможности или невозможности разделения земельного участка

_____ - _____
(наименование и реквизиты документа, определяющего возможность или невозможность разделения)






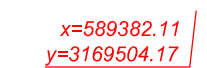
Условные обозначения:

43:22:010153 — номера кадастровых кварталов;

43:22:010153:264 — кадастровые номера земельных участков;

— границы земельных участков;

— границы кадастровых кварталов;

-  — проектируемая трасса газопровода;
-  — проектируемая красная линия газопровода;
-  — место допустимого размещения линейного объекта (газопровод);
-  — координаты переломных точек красной линии проектируемого газопровода.

Чертеж градостроительного плана

Чертеж градостроительного плана земельного участка разработан на топографической основе в масштабе 1:500,

выполненной ООО "ГеоПлан"

Чертеж градостроительного плана земельного участка разработан 28.09.2016г. ООО "ГеоПлан"

Сводная таблица земельных участков:

| N участка согласно чертежу: | Площадь, кв.м |
|-----------------------------|---------------|
| 1 | 761 |

| | | | | | 16-185 ПП-ПМ | | | | |
|-------------|---------|----------------|-------|-------|---|---|--------|---------------|--------|
| | | | | | Проект планировки и межевания территории для размещения линейного объекта: "Газопровод низкого давления с ГРПШ по адресу: Кировская область, Омутнинский район, г. Омутнинск, ул. Садовая, д. 51" | | | | |
| Изм. | Кол.уч. | Лист | Наок. | Подп. | Дата | Градостроительный план земельного участка | Стадия | Лист | Листов |
| Директор | | Пленкин Н.В. | | | 09.16 | | П | 1 | 1 |
| Нач.отдела | | Помаскина Г.А. | | | 09.16 | | | | |
| Исполнитель | | Смирнова С.В. | | | 09.16 | Система координат: МСК-43 М 1:500 | | ООО "ГеоПлан" | |
| Н.контроль | | Помаскина Г.А. | | | 09.16 | | | | |