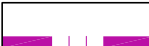














**ЧЕРТЕЖ МЕЖЕВАНИЯ ТЕРРИТОРИИ
М 1:1000**

УСЛОВНЫЕ ОБОЗНАЧЕНИЯ



ГРАНИЦЫ


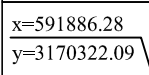
-  граница планируемой территории
-  границы кадастровых кварталов
-  границы земельных участков по сведениям ГКН
-  границы проектируемых земельных участков
-  охранная зона ЛЭП-10кВ
-  охранная зона газовых сетей
-  охранная зона тепловых сетей
-  красная линия проектируемая
-  линия регулирования застройки


ТЕРРИТОРИИ

-  жилой застройки
-  общественно-деловой застройки
-  хоккейной площадки
-  коммунального обслуживания (котельная)

ЗОНЫ ПЛАНИРУЕМОГО РАЗМЕЩЕНИЯ ОБЪЕКТОВ

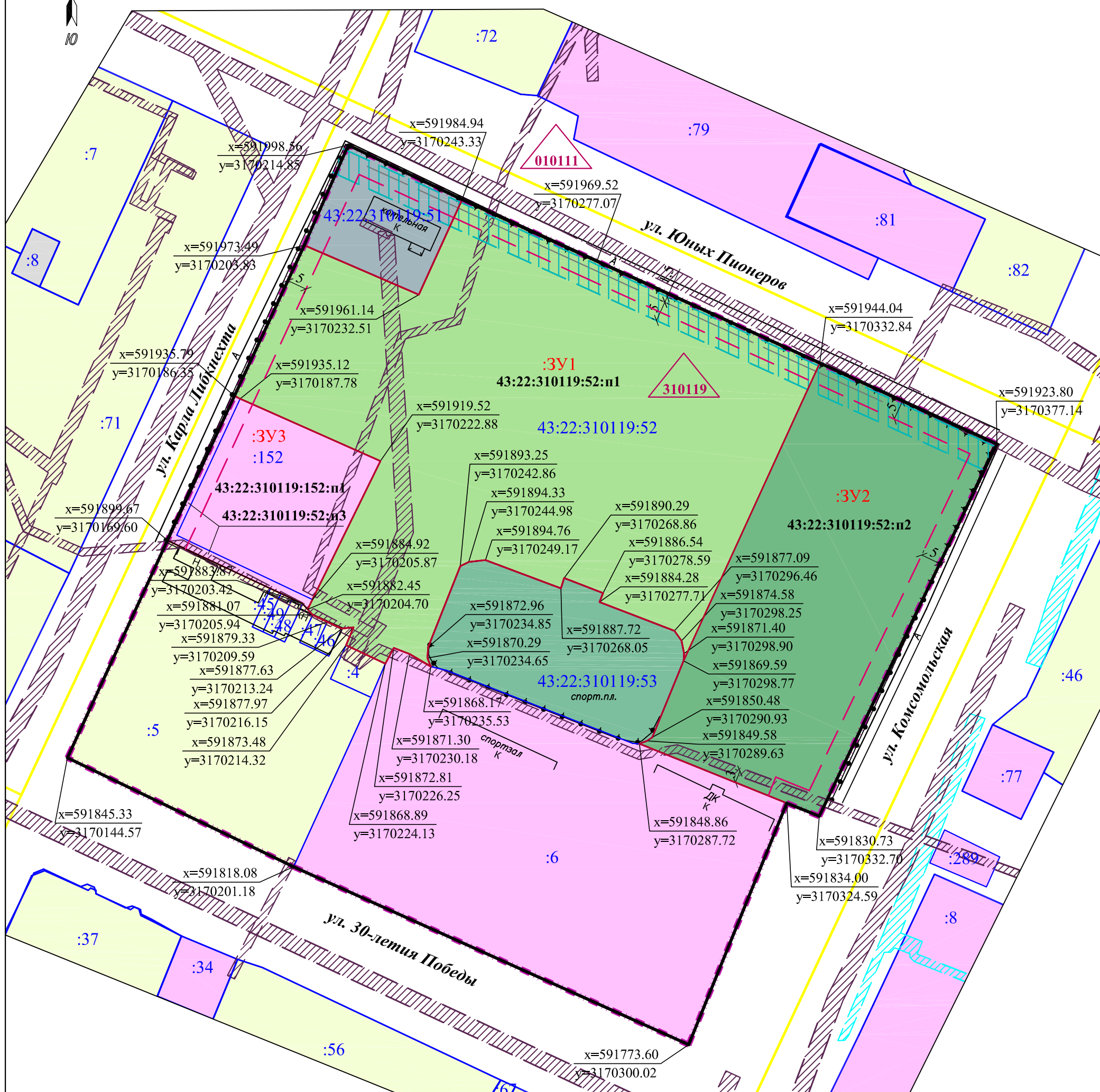
-  зона размещения парка
-  зона размещения ФОК с плавательным бассейном (согласно Генерального плана г. Омутнинска)

-  :3У1 номер земельного участка по проекту
-  координаты точек привязки красных линий, границ участков

-  310119 номер кадастрового квартала

- 43:22:310119:52 номер кадастрового участка

- 43:22:310119:152:n1 номер части земельного участка



						12301 ЧМТ		
						Документация по планировке (проект планировки, проект межевания) территории парка в Омутнинском городском поселении Омутнинского района Кировской области		
Изм.	Кол.уч.	Лист	№ док.	Подпись	Дата	Стадия	Лист	Листов
				<i>Беляев В.А.</i>		ПП	1	2
Разработал	Сухих А.А.					Чертёж межевания территории М 1:1000.		
Н.контр.	Беляев В.А.		<i>Беляев В.А.</i>					
						ООО "Землемер"		