



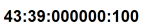



Масштаб 1:500

**Условные обозначения:**

-  - Существующая часть границы, имеющиеся в ЕГРН сведения о которой достаточны для определения ее местоположения
-  - Вновь образованная часть границы, сведения о которой достаточны для определения ее местоположения
-  - Вновь образованная часть границы, сведения о которой не достаточны для определения ее местоположения
-  43:40:000177:60 - Кадастровый номер исходного, либо уточняемого земельного участка
-  43:39:000000:100 - Кадастровый номер смежного земельного участка
-  7 - Характерная точка границы, сведения о которой позволяют однозначно определить ее положение на местности и ее обозначение